

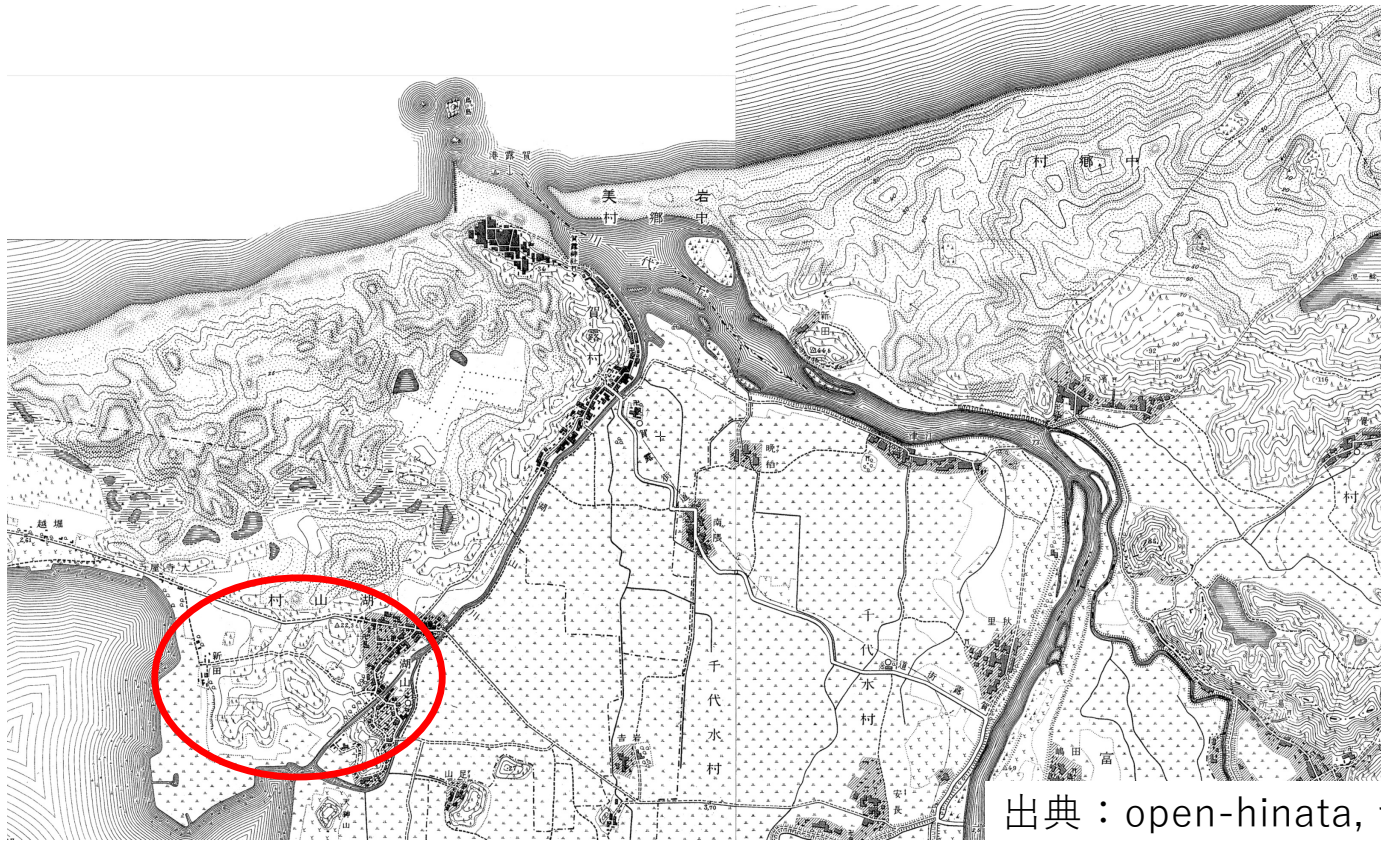


FOSS4G 山陰 Meetup 2024 @砂丘

鳥取大学/OSGeo.JP
岩崎亘典

砂丘とは？

- 砂が溜まってできた地形
 - このキャンパスも『砂丘』。千代川から供給された砂が、季節風によって堆積。



出典：open-hinata, データ：今昔マップ

砂丘とは？

- 広範囲に広がっています



出典: [鳥取砂丘ってどこにあるの? / 砂丘事務所 / とりネット / 鳥取県公式サイト \(tottori.lg.jp\)](http://www.tottori.lg.jp)

OSGeo? GIS?

GISってなに？

- ワープロ：文字情報を扱う
- 表計算：数字情報を扱う
- GIS：位置情報を扱う
 - Geographic Information System
 - 位置情報の表示，編集，検索等

OSGeoってなに？

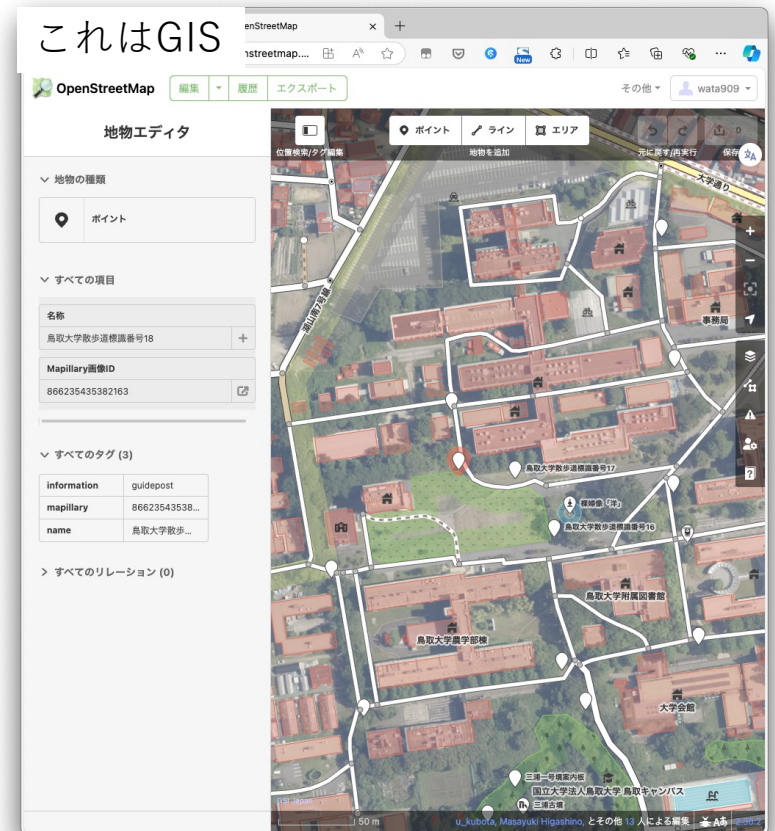
- オープンソースのGISの普及活動をしている団体

これは絵



出典：キャンパスマップ（鳥取地区） | 鳥取大学 (tottori-u.ac.jp)

これはGIS



出典：OpenStreetMap, ©OpenStreetMap Contributors

OSGeoとFOSS4G

- **OSGeo**は組織の名前です
 - アメリカに本部があり、各国に支部がある
 - 私達は、日本支部。
- **FOSS4G**はソフトウェアのことです
 - Free and Open Source Software for Geospatial の略
 - 会議だったり、コミュニティだったりもします



FOSS4Gの名付けの親 ベンカ先生

久しぶりの山陰イベント！

[OSGeoJapan-discuss] FOSS4G Matsue開催のお知らせ

勝部圭一 keikatsu.715@gmail.com

2017年 11月 15日 (水) 00:53:17 PST

- 前の記事 (スレッド) [\[OSGeoJapan-discuss\] GDAL development with IDE by CMake](#)
- 次の記事 (スレッド) [\[OSGeoJapan-discuss\] 入会申し込み書を更新中です。](#)
- 記事の並び順: [\[日付\]](#) [\[スレッド\]](#) [\[件名\]](#) [\[著者\]](#)

皆様こんにちは。

イベントのご案内です。

島根大学Ruby・OSSプロジェクトセンターの主催により、「オープンデータ活用ワークショップ FOSS4G Matsue」が開催されます。

~~~~~

FOSS4G Matsue 1  
日時：平成29年11月26日（日） 10:00～17:00  
会場：松江歴史館 歴史の指南所

FOSS4G Matsue 2  
日時：平成29年12月10日（日） 10:00～17:00  
会場：島根大学 松江キャンパス 法文学部棟 2階

【告知ページ】

<http://www.shimane-u.ac.jp/docs/2017110900067/>

~~~~~

11/26には松江歴史館の風雅な環境で午前中にオープンデータとFOSS4Gに関するインプットを行い、午後に地域課題解決を目的としたワークショップを行います。そして12/10は島根大学でハッカソンを行い、ワークショップの成果を具体化します。

日本海側では初のFOSS4Gイベントの開催となります。
皆様のご参加をお待ちしております。

OSGeo財団日本支部
勝部圭一



本日のご登壇者のみなさま

- 山陰地域にゆかりのある方
 - 加賀谷 仁秀、株式会社GEOソリューションズ 開発部
 - 伊勢 紀、Pacific Spatial Solutions 株式会社
 - 東野 正幸、鳥取大学工学部
 - 伊藤 昌毅、東京大学大学院情報理工学系研究科
 - 村橋 究理基、松江工業高等専門学校情報工学科
 - 米 康充、島根大学生物資源科学部
 - 星野 賢史、鳥取大学大学院
 - 藤本 悠、芸術文化観光専門職大学

伊藤さんの送別会の時に『行くよ！』っていったのに行けなかったんで、呼んでみた。

伊藤 昌毅

- 東京大学 大学院情報理工学系研究科
附属ソーシャルICT研究センター 准教授
- 静岡大学 土木情報学研究所 客員教授
- 専門分野
 - ユビキタスコンピューティング
 - 交通情報学
- 経歴
 - 静岡県掛川市出身
 - 2002 慶應義塾大学 環境情報学部卒
 - 2009 博士（政策・メディア） 指導教員：慶應義塾大学 徳田英幸教授
 - 2008-2010 慶應義塾大学大学院 政策・メディア研究科 特別研究助教
 - **2010-2013 鳥取大学 大学院工学研究科 助教**
 - 2013-2019 東京大学 生産技術研究所 助教
 - 2019-2021 東京大学 生産技術研究所 特任講師
 - 2021-現在 現職
- 資格
 - 運行管理者（旅客）



14年越しの野望の実現！

- 伊藤さんとは長い付き合い
- 「Web時代のGIS技術」勉強会

プログラム

- 18:00～
 - 趣旨説明
 - niyalist・伊藤 昌毅・慶應義塾大学
- 18:10～
 - Web時代のデスクトップGIS ～研究における課題と可能性
 - wata909・岩崎 亘典・(独)農業環境技術研究所
- 18:40～
 - Web+GISという視点から見たGISの方向性
 - _hfu_
- 19:10～
 - GIS遍在環境への展望 - ユビキタスコンピューティングの未来へ向けて -
 - niyalist・伊藤 昌毅・慶應義塾大学
- 19:30～
 - パネルディスカッション
 - 司会：niyalist 参加者：_hfu_, wata909, mapconcierge, jg2tkh
- 終了後，懇親会

2010年6月25日
18:00～

本日のLT

- 以下の7名の方
 - Haruki Inoueさん、sakaikさん、alt9800さん、yufujimotoさん、picaosgeoさん、Masapoyoさん、かまださん


Code of Conductについて

(一社)OSGeo.JPが開催するイベントでは、参加者の皆様に心地よく、そして楽しく参加していただけるよう、行動規範を設けています。OSGeo.JPでは、性別、年齢、性的指向、身体的特徴、人種や職業、思想や信条や生き方、技術力や技術の選択・手法などのさまざまな個人のありかたに対して、ハラスメントを許容しません。

もしハラスメントや侮辱的言動、イベントへの妨害となる行為や周囲を不快にする言動を取った場合、私たちは当該参加者に退出を求めたり、今後の参加をお断りしたり、法的措置をとる場合があります。FOSS4G 山陰 Meetup 2024の全ての参加者に、行動規範に従うことをお願いします。

全文については、FOSS4G 2020 Japan Onlineのものですが、以下をご参照下さい。

<https://x.gd/E9XCC>



よろしくお願ひします！！

