




Ediția a XXX-a Simpozionul Internațional Sisteme Informaționale Geografice și Teledeteție 30 martie, 2024, Iași



A XXX-a Ediție a Simpozionului Internațional de SIG și
Teledeteție

- BACKUP GISRS SPRING EDITION -

- Circulara 1 -

30 martie 2024, Iași



Vă invităm să participați la cea de-a **XXX-a Ediție a Simpozionului Internațional de SIG și Teledetecție, BACKUP GISRS SPRING Edition**, care va avea loc pe **30 martie 2024**, în **Iași, România**, la Facultatea de Geografie și Geologie, Departamentul de Geografie, Universitatea Alexandru Ioan Cuza, din Iași. **Ediția de primăvară, organizată în cadrul Facultății de Geografie și Geologie, Departamentul de Geografie, Universitatea "Alexandru Ioan Cuza" din Iași, va fi urmată de ediția de toamnă care va fi organizată prin rotație de către instituțiile partenere.**

Despre **BACKUP GISRS, 2024**

Simpozionul Internațional de Sisteme Informaționale Geografice și Teledetecție, ediția a-XXXa, este organizat de către **Asociația Envirogis din Iași**, în colaborare cu Facultatea de Geografie și Geologie, Departamentul de Geografie.

INSTITUȚII ORGANIZATOARE



ASOCIAȚIA ENVIROGIS IAȘI

<https://www.facebook.com/envirogis>



**FACULTATEA DE
GEOGRAFIE ȘI GEOLOGIE**

<https://www.geo.uaic.ro/>

Simpozionului Sisteme Informaționale Geografice și Teledetecție este primul simpozion dedicat Sistemelor Informaționale Geografice și teledetecției organizat în România. Astfel, ca urmare a colaborării dintre Universitatea "Al. I. Cuza din Iași", Academia de Științe a Republicii Moldova și Universitatea Tehnică "Gheorghe Asachi" din Iași, în anul 1991, la Iași, a fost organizată prima ediție. Ulterior s-au alăturat în tabăra organizatorilor Universitatea "Babeș-Bolyai" Cluj-Napoca, Universitatea Agrară de Stat din Moldova, Asociația geo-spatial.org și din anul 2020 se alătură și Facultatea de Geografie din cadrul Universității de Stat din Tiraspol (cu sediul la Chișinău), aceasta fiind organizatoarea ediției a XXVIIIa din anul 2021. La acest moment Universitatea de Stat din Tiraspol (cu sediul la Chișinău) este asimilată Universității Pedagogice de Stat „Ion Creangă” din Chișinău. În prezent simpozionul este organizat prin rotație de instituțiile partenere.

Tematici principale:

- *Analysis, manipulation and visualization of geographic data*



- *Modelling and analysis of grid data*
- *Case studies in public administration, service networks, cadaster and geodesy*
- *Natural risks and management of emergency situations*
- *Biodiversity*
- *Modelling of hydrological processes*
- *Modelling of climate processes*
- *Physical and human geography*
- *Spatial data infrastructures*
- *Web-based mapping services*
- *Open-source software, data, and standards*
- *Novel technologies and methods for collecting spatial data (sensors, drones, SFM)*
- *Archaeology, and historical cartography*
- *Geodata for land use and land planning*
- *Environmental geomatics*

Pentru înregistrare, vă rugăm să accesați următorul link:

<https://forms.gle/BECb62AGFjm8Jfzi7>

Înregistrarea la simpozion devine validă o dată cu efectuarea plății corespunzătoare taxei de înregistrare. Datele de identificare pentru contul bancar unde se vor face plățile taxei de înregistrare sunt:

Titular: Asociația ENVIROGIS Iași, SWIFT: BRDEROBU, cont bancar RO58BRDE240SV70002732400, CUI: 36036170, valuta: RON, Banca BRD.

Cuquantumul acesteia este de **250 RON** per participant (nu pe lucrare), pentru participare în **format fizic**; sau de **100 RON** pentru participare în **format online**.

DATA LIMITĂ PENTRU ÎNREGISTRARE ESTE 25 MARTIE 2024.

Reducerile privind cuquantumul taxei se discută în funcție de diverse situații cu organizatorii, pentru aceasta contactați coordonatorii comitetului de organizare folosind emailul de contact.

Taxa de înregistrare pentru participanți include:

- Participarea la manifestarea științifică;
- Mapa simpozionului;
- Pauza de masa;
- Pauzele de cafea.

Pentru mai multe detalii, vă rugăm să vizitați site-ul oficial al Conferinței:

(<https://www.geo.uaic.ro/sig/>), sau să ne contactați la adresa de email

rsgisromania@gmail.com.



COMITETUL DE ORGANIZARE

MEMBRI:

- Prof. dr. Corneliu Iașu – Prorector al Univ. Al. I. Cuza din Iași
Prof. dr. habil. Adrian Grozavu – Decanul Facultății de Geografie și Geologie, Univ. Al. I. Cuza din Iași
Conf. dr. Daniel Condorachi - Universitatea Alexandru Ioan Cuza din Iași, Facultatea de Geografie și Geologie
Conf. dr. Ciprian Mihai Mărgărint - Universitatea Alexandru Ioan Cuza din Iași, Facultatea de Geografie și Geologie
Conf. dr. Mihai Niculiță - Universitatea Alexandru Ioan Cuza din Iași, Facultatea de Geografie și Geologie
Conf. dr. Lucian Sfică - Universitatea Alexandru Ioan Cuza din Iași, Facultatea de Geografie și Geologie
CS.I. dr. Cristian Patriche - Academia Română, Colectivul de Geografie, Filiala Iași
CS.III dr. Roșca Bogdan - Academia Română, Colectivul de Geografie, Filiala Iași
CS.III dr. Radu Pîrnău - Academia Română, Colectivul de Geografie, Filiala Iași
Lect. dr. Aurelian Nicolae Roman - Universitatea Alexandru Ioan Cuza din Iași, Facultatea de Geografie și Geologie
Lect. dr. Alexandru Rusu - Universitatea Alexandru Ioan Cuza din Iași, Facultatea de Geografie și Geologie
Lect. dr. Oana Stoleriu - Universitatea Alexandru Ioan Cuza din Iași, Facultatea de Geografie și Geologie
Lect. dr. Pavel Ichim - Universitatea Alexandru Ioan Cuza din Iași, Facultatea de Geografie și Geologie
Lect. dr. Lucian Roșu - Universitatea Alexandru Ioan Cuza din Iași, Facultatea de Geografie și Geologie

COORDONATORI COMITET:

- Conf. dr. Adrian Ursu - Universitatea Alexandru Ioan Cuza din Iași, Facultatea de Geografie și Geologie
Conf. dr. Cristian Constantin Stoleriu - Universitatea Alexandru Ioan Cuza din Iași, Facultatea de Geografie și Geologie
Conf. dr. habil. Lilian Niacșu - Director Departament, Univ. Al. I. Cuza din Iași, Facultatea de Geografie și Geologie
Asist. dr. Andrei Enea - Universitatea Alexandru Ioan Cuza din Iași, Facultatea de Geografie și Geologie

SECRETARIAT

- Coordonator secretariat - Asist. dr. Andrei Enea - Universitatea Alexandru Ioan Cuza din Iași, Facultatea de Geografie și Geologie
Asist. dr. Iosub Marina - Universitatea Alexandru Ioan Cuza din Iași, Facultatea de Geografie și Geologie
Asist. dr. Oana Elena Chelariu - Universitatea Alexandru Ioan Cuza din Iași, Facultatea de Geografie și Geologie



Asist. dr. Vasile Jitariu - Universitatea Alexandru Ioan Cuza din Iași, Facultatea de Geografie și Geologie

Administrator financiar: Ec. Cristian Pricop

COMITETUL ȘTIINȚIFIC

Prof. dr. Ionel Haidu - Universitatea Lorraine Nancy-Metz, France

Prof. dr. ing. Gabriela Biali - Universitatea Tehnică Gheorghe Asachi din Iași, Facultatea de Hidrotehnică, Geodezie și Ingineria Mediului

Conf. Dr. Ștefan Bilasco - Universitatea Babeș-Bolyai din Cluj, Facultatea de Geografie

C.S. Vasile Crăciunescu - Administrația Națională de Meteorologie, Președintele Asociației geo-spatial.org

Conf. dr. Iurie Bejan - Institutul de Ecologie și Geografie, Republica Moldova

Asist. univ. Vitalie Dilan - Facultatea de Geografie, Universitatea Pedagogică de Stat „Ion Creangă” din Chișinău, Republica Moldova

Conf. dr. Adrian Ursu - Universitatea Alexandru Ioan Cuza din Iași, Facultatea de Geografie și Geologie

Conf. dr. Cristian Constantin Stoleriu - Universitatea Alexandru Ioan Cuza din Iași, Facultatea de Geografie și Geologie

Conf. dr. habil. Lilian Niacșu - Univ. Al. I. Cuza din Iași, Facultatea de Geografie și Geologie

Conf. dr. Daniel Condorachi - Universitatea Alexandru Ioan Cuza din Iași, Facultatea de Geografie și Geologie

Conf. Dr. Cristian Secu - Universitatea Alexandru Ioan Cuza din Iași, Facultatea de Geografie și Geologie

Conf. dr. Ciprian Mihai Mărgărint - Universitatea Alexandru Ioan Cuza din Iași, Facultatea de Geografie și Geologie

Conf. dr. Mihai Niculiță - Universitatea Alexandru Ioan Cuza din Iași, Facultatea de Geografie și Geologie

Conf. dr. Lucian Sfâcă - Universitatea Alexandru Ioan Cuza din Iași, Facultatea de Geografie și Geologie

CS.I. dr. Cristian Patriche - Academia Română, Colectivul de Geografie, Filiala Iași

CS.III dr. Bogdan Roșca - Academia Română, Colectivul de Geografie, Filiala Iași

CS.III dr. Radu Pîrnău - Academia Română, Colectivul de Geografie, Filiala Iași

Lect. dr. Aurelian Nicolae Roman - Universitatea Alexandru Ioan Cuza din Iași, Facultatea de Geografie și Geologie


Lect. dr. Alexandru Rusu - Universitatea Alexandru Ioan Cuza din Iași, Facultatea de Geografie și Geologie

Lect. dr. Pavel Ichim - Universitatea Alexandru Ioan Cuza din Iași, Facultatea de Geografie și Geologie



Ediția a XXX-a Simpozionul Internațional Sisteme Informaționale Geografice și Teledeteție 30 martie, 2024, Iași

Instituții Partenerere:



Universitatea "Alexandru Ioan
Cuza" din Iași, România



Universitatea Agrară de Stat din
Republica Moldova




Universitatea Tehnică "Gheorghe
Asachi" din Iași, România



Universitatea "Babeș-Bolyai" din
Cluj-Napoca, România



Institutul de Ecologie și
Geografie Republica Moldova



Academia Română, Filiala Iași,
România



Facultatea de Geografie, Universitatea Pedagogică de
Stat „Ion Creangă” din Chișinău, Republica Moldova



geo-spatial.org

An elegant place for sharing geoKnowledge & geoData

Asociația Geospațial, România

Cu sprijinul :



Departamentul de Geografie, Facultatea de Geografie și Geologie
Universitatea "Alexandru Ioan Cuza" din Iași, România