



Censo Nacional Agropecuario 2018

Resultados definitivos

Abril de 2021



Ministerio de Economía
Argentina

Instituto Nacional de
Estadística y Censos
República Argentina



Censo Nacional Agropecuario 2018. Resultados definitivos

Abril de 2021

Instituto Nacional de Estadística y Censos (INDEC)

Dirección: Marco Lavagna

Dirección Técnica: Pedro Ignacio Lines

Dirección de Gestión: Alejandro Cristian García

Dirección Nacional de Difusión y Comunicación: María Silvina Viazzi

Esta publicación fue realizada por la **Dirección Nacional de Estadísticas y Precios de la Producción y el Comercio**, a cargo de la Lic. Carolina Plat y la **Dirección de Estadísticas del Sector Primario**, a cargo del Lic. Pablo Gallo Mendoza.

Coordinación de Producción Gráfica y Editorial: Marcelo Costanzo

Diseño y diagramación: Claudio Las Heras, Mariela Orengo, Ignacio Pello y Diego Stillo

Revisión y corrección: Mariana Alonso, Horacio Barisani, María Celeste De Rossi y Victoria Piñera

ISBN 978-950-896-607-0

Instituto Nacional de Estadística y Censos - I.N.D.E.C.

Censo Nacional Agropecuario 2018 : resultados definitivos / 1a ed. - Ciudad Autónoma de Buenos Aires : Instituto Nacional de Estadística y Censos - INDEC, 2021.

Libro digital, PDF

Archivo Digital: descarga y online

ISBN 978-950-896-607-0

1. Censos. 2. Agricultura. 3. Industria Agropecuaria. I. Título.

CDD 338.10982



Queda hecho el depósito que fija la ley n° 11.723 Libro de edición argentina

Buenos Aires, abril de 2021

Fecha de actualización: 24/02/2023. Se reemplazaron los cuadros 7.12, 7.13 y 7.14 de las páginas 721 a 726 inclusive.

Signos convencionales y siglas utilizados

s Dato confidencial por aplicación de las reglas del secreto estadístico

e Dato estimado por extrapolación, proyección o imputación

- Cero absoluto

N/A No aplica

Publicaciones del INDEC

Las publicaciones editadas por el Instituto Nacional de Estadística y Censos están disponibles en www.indec.gov.ar y en el Centro Estadístico de Servicios, ubicado en Av. Presidente Julio A. Roca 609 C1067ABB, Ciudad Autónoma de Buenos Aires, Argentina. También pueden solicitarse al teléfono +54 11 5031-4632 en el horario de atención al público de 9:30 a 16:00. Correo electrónico: ces@indec.gov.ar
Calendario anual anticipado de informes: www.indec.gov.ar/indec/web/Calendario-Fecha-0



INDECArgentina



REPÚBLICA ARGENTINA

Presidente de la Nación

Dr. Alberto Ángel Fernández

Jefe de Gabinete de Ministros

Lic. Santiago Andrés Cafiero

Ministro de Economía

Dr. Martín Guzmán

Director del Instituto Nacional de Estadística y Censos

Lic. Marco Juan Lavagna

Censo Nacional Agropecuario 2018

Dirección Técnica

Mag. Pedro Lines
Lic. Fernando Cerro

Dirección Nacional de Estadísticas y Precios de la Producción y el Comercio

Lic. Carolina Plat

Dirección de Estadísticas del Sector Primario

Lic. Pablo Gallo Mendoza
Lic. Mariano Poledo
Lic. Roberto Bisang
Ing. Eduardo Pirozzi

Coordinación General del CNA-18

Lic. Agustín Lódola
Lic. Roberto Bisang
Ing. Carlos Rossi

Subcoordinación General del CNA-18

Lic. Agustín Lódola
Lic. Mariana Fuchs

Coordinadores regionales del CNA-18:

Anl. Prog. Claudio Castro, Ing. Emilse D'Elia, Lic. Pablo Gallo Mendoza, Ing. Pablo Hasenbalg,
Cartóg. Gabriela Meitín, Ing. Eugenio Parra, Ing. Daniela Regeiro, Téc. Ramiro Sanguinetti

Equipo técnico

Adriana Angeloni, María Belén Bertelli, Mónica Dalmau, Enrique Ferriello, Federico Gionco, Lilian González,
María Alejandra Haddad, Marcela Marín, Carmen Pajón, Mabel Ruggiero, Gabriel Sardón, Fernando Toppino,
Marisol Vidal, Rodrigo Ochoaizpur, Marina Volpedo, María Cecilia Quinn, Ramiro Merlini, Claudio Beltrán,
Ignasio González, Lourdes Casal Gómez, Héctor Parrado, Nicolás Rejep, Leandro Pocai

Dirección Nacional de Metodología Estadística

Lic. Gerardo Mitas

Coordinación del Sistema Geoestadístico

Prof. Adrián Ricardo Toca, Lic. Pablo Delsere, T.G.M. Ana Papa, Fabián Allendes, Héctor Álvarez, Silvina Bouzas, Carina Díaz, Anabella Dibiasse, Guillermo Diteri, Sandra Failde, Santiago Farace, Fernando Haddad, Verónica Heredia, Nora Juarez, Ana Litichever, Manuel Retamozo, Teresa Saint Pierre

Dirección Nacional del Sistema Estadístico Nacional

Lic. Pablo Ceballos

Coordinación de Organismos Centrales del Sistema Estadístico Nacional

Lic. Héctor Melgin, Eduardo Clemente, Fabiana Linfozzi, Mayra Reyes, Nadia Santángelo

Dirección Nacional de Difusión y Comunicación

Mag. María Silvina Viazzi

Dirección de Comunicación

Lic. Gonzalo Grandis, Pablo Ezequiel López, Ezequiel Peticari

Coordinación de Producción Gráfica y Editorial

Lic. Marcelo Costanzo, Mariana Alonso, Horacio Barisani, María Celeste De Rossi, Juan Garavaglia, Claudio Las Heras, Mariela Orengo, Ignacio Pello, María Victoria Piñera, Diego Stillo

Coordinación de Servicios de Información

Sra. Sandra Fernández Gallo, Jonathan De Felipe, Claudia Landi

Dirección Nacional de Planificación, Relaciones Institucionales e Internacionales

Lic. Mariano Hernán Poledo

Dirección de Gestión

Dr. Alejandro Cristian García

Dirección de Informática

Lic. Gabriel Serralta, Lorena Ávila, Lucas Baque, Ariel Barros, Gonzalo Barros Gil, Rita Careri, Waldo Ciravegna, Rosana Coluccio, Nicolás Firpo, Héctor García, Nicolás Gonzalez, Estefanía Imwinkelried, Daniel Iñarra, Noelia Izquierdo, Pablo Labozzetta, Emiliano Lapenna, Damián Miglierini, Martín Mihura, Jorge Paganini, Gastón Pallero, Lucas Romano, Sebastián Somigliana, Leandro Szikora, Pablo Urbieta, Gabriel Vergés, Fernando Vidal, Emiliano Villa, Roxana Lafrocce

Dirección General de Recursos Humanos y Organización

Dr. Leandro Gil

Dirección de Capacitación y Carrera del Personal

Ing. Pedro Alejandro Basara, María del Rosario Villamayor, Mariela Velázquez, Pilar Barrientos, Santiago Real Salas, Irene Valdivia, Alejandra Bustamante, Roberto Sanz, María Rosa Camana, Leandro De Miguel, Erina Zaffrani, Paula Bugallo

Dirección General de Administración y Operaciones

Dr. Pablo Fernando Schirliski

Dirección de Logística Operativa

Lic. Hugo Gularte Scarone, Alberto Astrada, Gustavo Chicote

Agradecimientos

Al Lic. Jorge Alberto Todesca (1946-2020), director del Instituto Nacional de Estadística y Censos durante la realización del CNA-18.

A los directores provinciales de estadística, coordinadores provinciales, jefes de zona, auxiliares, supervisores y censistas que en cada una de las jurisdicciones del país garantizaron la cobertura del relevamiento y la calidad de los datos relevados. A la Lic. Delia Keller y la Lic. Cristina Sabalain por los valiosos aportes al proyecto Censo Nacional Agropecuario 2018.

A la División de Estadística de la FAO; el Ministerio de Agricultura, Ganadería y Pesca de la Nación; el Instituto Nacional de Tecnología Agropecuaria (INTA); el Servicio Nacional de Sanidad y Calidad Agroalimentaria (SENASA), el Banco Central de la República Argentina (BCRA); los ministerios y secretarías de Agricultura de las provincias; las organizaciones sectoriales y asociaciones gremiales agropecuarias; las instituciones y asociaciones bancarias; y a los periodistas y medios de comunicación del sector que colaboraron con gran compromiso en la difusión del operativo.

Y agradecemos especialmente a los productores agropecuarios que aportaron, en forma masiva, la información necesaria para actualizar este pilar de la infraestructura estadística argentina.

Prefacio

En noviembre de 2019, el Instituto Nacional de Estadística y Censos (INDEC) inició la difusión de resultados del decimotercer Censo Nacional Agropecuario (CNA-18) de la República Argentina. A partir de entonces, en poco menos de un año y en un contexto atravesado por la emergencia sanitaria, se presentaron los resultados preliminares de agricultura y ganadería.

Este informe contiene, junto a las bases de datos que se difundirán en el sitio web del INDEC, los resultados definitivos y detallados, al máximo nivel de apertura posible, del CNA-18. Con esta información, el INDEC trabajará en el desarrollo de un Sistema Integrado de Estadísticas Agropecuarias, que contempla la participación activa de otros organismos productores de datos de este relevante sector de la economía argentina.

Entre los desafíos que el INDEC tiene por delante —además de la ampliación del mapa estadístico con la incorporación de nuevas dimensiones económicas, sociales y ambientales— se encuentran la optimización continua de las modalidades de recolección de información a través del uso de registros administrativos y digitalización de encuestas y, a la par, la incorporación de nuevas formas de procesamiento y análisis, dado el crecimiento exponencial de los volúmenes de datos disponibles.

La incorporación de nuevas tecnologías fue un elemento central del operativo del CNA-18, que incluyó la utilización de nuevas herramientas digitales en el proceso de captura y gestión de los datos, el control y la administración integral del censo y el procesamiento de los resultados.

El cambio de paradigma que estamos llevando adelante apunta a dar respuesta a una mayor y más sofisticada demanda de información por parte de la sociedad en contextos dinámicos, y expone la necesidad de contar con evidencia oportuna para la toma de decisiones de las personas, las organizaciones sectoriales y el Estado, que permitan mejorar las condiciones económicas y sociales del país.

La información estadística y su análisis permiten planificar y edificar nuestro futuro. Estamos convencidos de que el valioso insumo que componen los resultados definitivos de este censo son un aporte adicional a la construcción social y económica de nuestro país.

Más allá de la gratitud hacia todas las personas e instituciones públicas y privadas que colaboraron en el éxito de este operativo, reiteramos nuestro agradecimiento más profundo a sus protagonistas, quienes nos aportaron la información a partir de la cual esta publicación ha sido posible, desde el más pequeño productor de la Puna norteña hasta el responsable de una explotación en la Patagonia. Las estadísticas las hacemos entre todos.

Lic. Marco Lavagna
Director del INDEC



Presentación

Con esta publicación, el INDEC presenta los resultados definitivos del Censo Nacional Agropecuario 2018 (CNA-18).

Los censos nacionales son pilares fundamentales de un sistema nacional de estadísticas; forman parte de la infraestructura estadística del INDEC. Por consiguiente, el CNA-18 es una base esencial para el desarrollo de un sistema integrado de estadísticas agropecuarias, con calidad y adecuación a las recomendaciones de buenas prácticas estadísticas homologadas por los organismos internacionales. Por ello, tiene el fin de brindar datos estadísticos con información transparente, confiable, imparcial y objetiva, comparable y coherente, oportuna y accesible a todas las personas usuarias interesadas.

La puesta en marcha de un censo, la más importante operación estadística que se lleva a cabo en un país, constituye la única fuente de información que proporciona datos actualizados de la realidad con un eximio nivel de desagregación socioeconómica y geográfica. Los censos nacionales presentan una pormenorizada información a la ciudadanía en general, que también nos permite delinear los marcos muestrales para futuras encuestas y brindar la información necesaria para la toma de decisiones del sector privado y el diseño de políticas públicas.

El CNA-18 representó un enorme desafío para el INDEC, ya que indagó sobre la complejidad de las múltiples actividades relacionadas con el uso de la tierra, asentadas sobre una pluralidad de tecnologías y perfiles de productores agropecuarios y forestales.

En este informe se presentan por primera vez los cuadros estadísticos de explotaciones agropecuarias (EAP) por tipo de delimitación, junto con la información de sus parcelas, terrenos sin límites definidos y superficie, según partido o departamento para 23 provincias de la República Argentina.

Dada la riqueza de la información obtenida, incluir todos los cuadros con la misma desagregación requiere una extensión que excede las posibilidades de presentación en esta edición. Por tal motivo, se harán públicos en formato web.

Los resultados definitivos que se despliegan a continuación están orientados a satisfacer una parte importante de las demandas de las autoridades gubernamentales, el sector privado, investigadores, académicos, y el propio INDEC, en torno a las estadísticas agropecuarias y forestales, uno de los sectores protagonistas de la economía argentina.

Mag. Pedro Lines
Director Técnico

Lic. Carolina Plat
Directora Nacional de Estadísticas y
Precios de la Producción y el Comercio



Índice general

| | |
|---|----|
| Resumen ejecutivo de resultados definitivos | 14 |
| A. Introducción | 20 |
| B. Aspectos generales | 22 |
| I. Antecedentes | 22 |
| II. Marco jurídico | 23 |
| III. Normas y recomendaciones internacionales | 23 |
| IV. Objetivos | 24 |
| IV.1 Objetivo general | 24 |
| IV.2 Objetivos específicos | 25 |
| V. Importancia | 26 |
| C. Metodología | 27 |
| I. Marco conceptual | 28 |
| I.1 Unidad estadística | 28 |
| I.2 Cobertura censal | 30 |
| I.3 Población objetivo | 30 |
| I.4 Fechas y período de referencia | 31 |
| I.5 Temática censal | 31 |
| I.6 Clasificadores | 33 |
| I.7 Instrumento de recolección de los datos | 33 |
| I.7.a Dispositivo de captura móvil y aplicación móvil | 33 |
| I.7.b Sistema de gestión informático | 36 |
| II. Aspectos operativos | 37 |
| II.1 Etapas censales | 37 |
| II.2 Estructura censal | 38 |
| II.3 Geoestadística | 41 |
| II.4 Capacitación | 42 |
| II.5 Campaña de sensibilización | 43 |
| II.6 Identificación del censista | 48 |
| II.7 Uso de los instrumentos de recolección | 49 |
| II.8 Seguimiento y control | 50 |
| II.9 Prueba piloto y censo experimental | 50 |
| III. Revisión, procesamiento, edición y análisis de los datos | 54 |
| III.1 Primera validación | 54 |
| III.2 Procesamiento, edición, consistencia y análisis | 54 |
| III.2.a Sistema de corrección de datos | 55 |

| | |
|--|-----|
| D. Resultados definitivos | 59 |
| I. Barrido e identificación territorial | 75 |
| II. Explotaciones y superficies agropecuarias | 77 |
| III. Régimen de tenencia y uso de la tierra | 137 |
| IV. Agricultura | 151 |
| IV.1 Superficie implantada, explotaciones agropecuarias y parcelas | 153 |
| IV.1.1 Cereales para grano | 169 |
| IV.1.2 Oleaginosas | 183 |
| IV.1.3 Legumbres | 197 |
| IV.1.4 Cultivos industriales | 211 |
| IV.1.5 Frutales | 225 |
| IV.1.6 Forrajeras anuales | 245 |
| IV.1.7 Forrajeras perennes | 259 |
| IV.1.8 Bosques y montes implantados | 273 |
| IV.2 Superficie implantada en siembra directa | 287 |
| IV.3 Superficie tratada con fertilizantes y agroquímicos | 301 |
| IV.4 Tipo de semilla | 399 |
| IV.5 Comercialización | 435 |
| IV.6 Prácticas orgánicas, biodinámicas y ecológicas | 539 |
| IV.7 Motivos de no cosecha | 543 |
| V. Ganadería | 603 |
| V.1 Orientaciones productivas, existencias y prácticas de manejo..... | 604 |
| V.1.1 Bovinos | 621 |
| V.1.2 Ovinos..... | 633 |
| V.1.3 Caprinos..... | 637 |
| V.1.4 Porcinos | 641 |
| V.1.5 Equinos | 649 |
| V.1.6 Llamas..... | 653 |
| V.1.7 Conejos..... | 657 |
| V.1.8 Otras especies | 661 |
| V.2 Comercialización..... | 665 |
| V.3 Razas | 675 |
| VI. Infraestructura y maquinaria | 683 |
| VII. Vivienda, población y mano de obra..... | 701 |
| VIII. Servicios agropecuarios..... | 727 |
| E. Anexo | 737 |
| I. Glosario | 738 |
| II. Cuestionario censal..... | 745 |

Resumen ejecutivo de resultados definitivos

En el **CNA 2018** se barrieron un total de **206,7 millones de hectáreas** y **594.064 terrenos**.

Se censaron **249.663 explotaciones agropecuarias (EAP)** con **477.916 parcelas**. Se identificaron **221.207 EAP con límites definidos** con 468.058 parcelas, **22.340 EAP sin límites definidos** con 25.859 terrenos sin límites, **6.116 EAP mixtas** con 9.858 parcelas y **7.382 terrenos sin límites definidos**.



En el **91% de las EAP censadas**, la gestión cotidiana es llevada adelante en **forma directa por el productor** o miembros de la sociedad.

El **59%** de las EAP realiza alguna **gestión técnica administrativa**, **34%** utiliza computadora y **34%** tiene acceso a internet.



En las EAP con tipo jurídico persona humana o sociedad de hecho no registrada, existen **222.060 productores y socios**, de los cuales el **21% son mujeres** y el **11% tiene menos de 40 años**.

En las EAP trabajaron en forma permanente **418.058 personas**, de las cuales **82% son varones**.

Se relevaron **331.029 viviendas en las EAP**, de las cuales **255.563 están habitadas**.

En ellas se identificaron **700.750 personas residentes**, de las cuales **54% son familiares del productor**; **17% son trabajadores no familiares**; **15% son socios o productores**; y el **13% restante, otros residentes**.





En las EAP se identificaron **194.145 tractores**, **22.802 cosechadoras**, **75.692 sembradoras** y **37.775 máquinas acondicionadoras de forrajes**.

Se registraron **36.050 EAP** con infraestructura de riego **que cubre 1.360.521 hectáreas**.

161.048 EAP utilizan alguna fuente y **25.727 EAP** obtienen energía mediante **paneles solares**.



Respecto a la contratación de maquinaria agrícola, **61.393 EAP** contrataron servicios por un total de **64.147.024 hectáreas**.

El **61,2%** de la superficie cosechada **de cereales** fue realizada con **maquinaria contratada**.

Se identificó a **28.211 prestadores de servicios de maquinaria agrícola**.

53.717 EAP contrataron seguros y 12.316 EAP utilizaron el mercado de futuro y opciones. El 34% de las EAP recibió asesoramiento técnico externo.

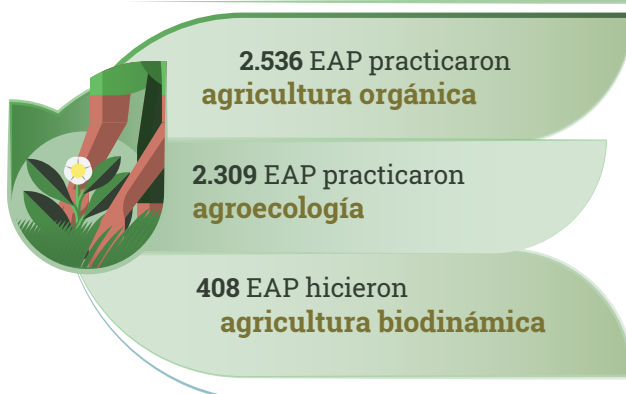
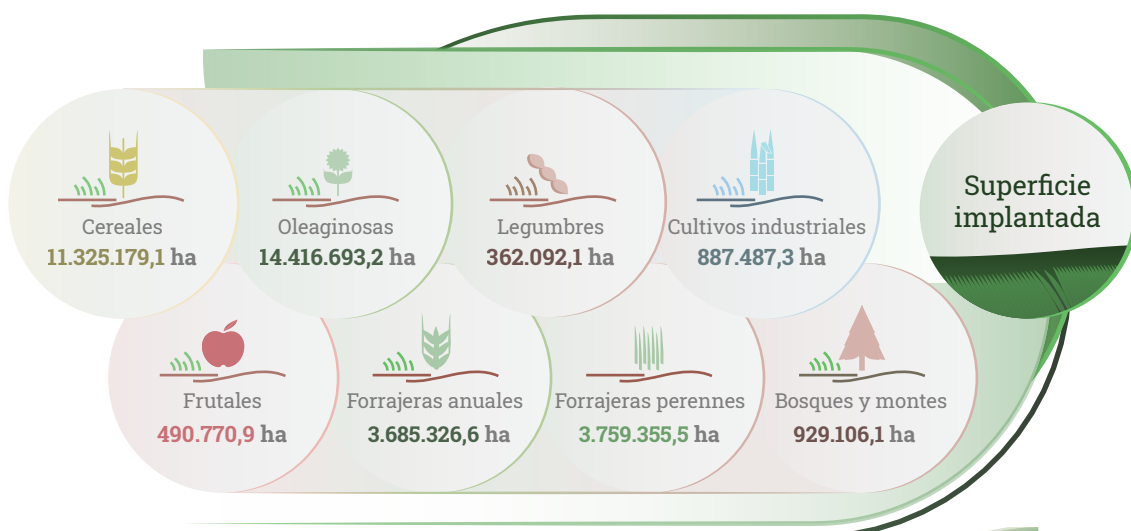


La superficie total de las EAP fue de **154.811.827 hectáreas**, de las cuales **31.899.871 hectáreas** corresponden a **superficie implantada con algún cultivo** y **115.109.310 hectáreas** a **superficie destinada a otros usos**.






El **70%** de la **superficie implantada** se utilizó para **cultivos anuales**; **10%** para **forrajes anuales**; **11%** para **forrajeras perennes**, mientras que el resto se ocupó con otros cultivos.


De la superficie destinada a otros usos en las EAP, se registró un **62%** para **pastizales** y **26%** a **bosques y montes naturales**, entre otros.





!
7.473 EAP con cereales declararon **motivos** por los cuales los cultivos implantados **no fueron cosechados en su totalidad**. En el caso de **oleaginosas** fueron **7.514 EAP** y **7.366 EAP** con **frutales**.

-  **12.340 EAP** realizaron su primera venta de **frutales** a la industria.
-  **5.194 EAP** comercializaron su producción de **tabaco** con destino a cooperativas.
-  **3.026 EAP** comercializaron la producción de **caña de azúcar**.
-  La primera venta de la producción de hoja verde cosechada de **yerba mate** en **2.845 EAP** fue a molino yerbatero.
-  **26.608 EAP** realizaron su primera venta de **cereales** a acopiadores frigoríficos, planta de cooperativas o consorcios.
-  **32.513 EAP** realizaron su primera venta de **oleaginosas** a acopiadores frigoríficos, planta de cooperativas o consorcios.



Al 30 de junio de 2018, se relevaron:
40.023.083 de cabezas de **ganado bovino** en 130.929 EAP,
8.603.113 ovinos en 39.545 EAP,
2.568.385 caprinos en 31.761 EAP,
3.590.266 porcinos en 38.907 EAP y
904.417 equinos en 78.247 EAP.



Bovinos

El 24% de las EAP con un 4% del rodeo bovino declararon producir **para consumo propio**.
 El 90% de las EAP con orientación productiva comercial realizaron una **orientación productiva única (exclusiva)**.
 Las hembras en servicio representaron un 37% del rodeo total.
 El 70% de las EAP que indicaron forma de alimentación declararon alimentación a campo **con suplementación**.
 El 96% de las EAP con rodeos que implicaron **manejo reproductivo** declararon **servicio natural**, 14% practicaron **inseminación artificial**, y el 86% realizaron reposición **con hembras propias**.
 El 63% de las EAP realizaron el **primer entore por edad**.
 El 32% de las EAP realizaron el **destete con 6 meses o menos**.



Ovinos

El 70% de las EAP con producción ovina, **con el 19% de la majada**, se dedicaron a la producción **para consumo en la EAP**.
 El 14% de las EAP produjeron con doble propósito **carne/lana con el 54% de la majada**.
 El 55% de las EAP realizaron **esquila posparto**.



Caprinos

El 55% de las EAP con existencias caprinas dedicaron la producción al **consumo en la explotación, y contaban con el 32% del hato**.



Porcinos

El 80% de las EAP con cría de porcinos se dedicaron al **autoconsumo y tenían un 13% de la piara**.
 El 97% de las EAP con orientación productiva comercial se dedicaron a la **producción exclusiva de carne**.
 El 48% de las EAP con producción comercial tuvieron un sistema de producción **extensivo exclusivo**.
 El 90% de las EAP realizaron **servicio natural**.



Equinos

El 79% de las EAP con equinos los tenían **para uso exclusivo en la EAP**.
 El 69% del rodeo equino estuvo conformado por yeguas y caballos, **35% de yeguas y 34% de caballos**.
 El 97% de las EAP con equinos que declararon manejo lo hicieron con **alimentación de pastoreo directo**.



Llamas

El 52% de las EAP con llamas, que concentraron el **69% de las cabezas**, desarrollaron la producción **con orientación productiva comercial**.
 El 43% de las EAP con llamas tuvieron la finalidad de obtener **carne y fibra**, mientras que un 26% **lo hizo con el objetivo de comercializar carne, fibra y cuero**.



Conejos

El 82% de las EAP con conejos tuvieron una **orientación exclusiva comercial para carne**.



Búfalos

El 47% del rodeo estuvo conformado por **búfalos**.
 El 89% de las EAP con búfalos se destinaron a la **producción de carne**.



Bovinos

30.506 EAP (31%) realizaron su primera venta de ganado en pie a otros productores, 25.719 de EAP (26%) lo hicieron en remate feria. 4.438 de las EAP con rodeo de tambo (74%) realizaron la venta de leche a industrias lácteas. El 12% de las unidades relevadas con tambo declararon realizar procesamiento de leche para la elaboración de productos en la EAP.



Ovinos

4.269 EAP (36%) realizaron la primera venta de ganado en pie ovino a otros productores y 2.234 de EAP (19%), a carnicería.



Caprinos

4.503 EAP (31%) realizaron la primera venta de ganado en pie caprino a otros productores, 3.424 EAP (24%) vendieron a matarife/cabriteros.



Porcinos

2.459 EAP de cría de porcinos (31%) realizaron la primera venta de ganado en pie a otros productores; mientras que 2.063 EAP (26%), a carnicerías.



Equinos

El 43% de las EAP que declararon equinos realizaron la primera venta de ganado en pie a otros canales.

Razas



Bovinos

Las tres razas preponderantes en las EAP destinadas a cabaña bovina fueron: Aberdeen Angus (55%), Hereford (19%) y Bradford (16%). El 92% de las EAP con tambo presentaron bovinos Holando Argentino.

Las razas ovinas predominantes relevadas fueron: Merino (32%), Criolla (28%) y Cruza (15%).



Ovinos



Caprinos

El 64% de las EAP caprinas presentaron raza Criolla.

El 52% de las EAP equinas tuvieron rodeos con raza Criolla.



Equinos

A. Introducción



A. Introducción

El Censo Nacional Agropecuario 2018 (CNA-18) constituye una fuente única por el detalle de la información que recopila y por la amplitud de su cobertura geográfica. Es un operativo estadístico que requiere de la movilización y coordinación de importantes recursos humanos, logísticos, físicos y financieros, y su realización exige un considerable tiempo de preparación.

El CNA-18 diseñado por el INDEC requirió de la importante participación del Ministerio de Agricultura, Ganadería y Pesca de la Nación y de las Direcciones Provinciales de Estadística (DPE), en colaboración con los Ministerios y Secretarías de Agricultura de las provincias y de otros servicios estadísticos de organismos integrantes del Sistema Estadístico Nacional (SEN).

En la presente publicación se describen los aspectos generales del Censo Nacional Agropecuario 2018: los antecedentes, el marco jurídico, las normas y recomendaciones internacionales, los objetivos y la importancia de realizar el censo. Luego se aborda el marco conceptual, detallando la unidad estadística, la cobertura censal, la población objetivo, las fechas y el período de referencia, la temática censal, los clasificadores y el instrumento de recolección de los datos. Seguidamente se detallan los aspectos operativos: etapas censales, estructura censal, geoestadística, capacitación, campaña de sensibilización, identificación del censista, uso de los instrumentos de recolección, seguimiento y control del operativo, prueba piloto y censo experimental. En la sección de revisión, procesamiento, edición y análisis de los datos censales se detallan las validaciones, el análisis integral, el proceso y la edición de los datos estadísticos.

A continuación, se exponen los resultados definitivos del CNA-18, que se dividen en ocho secciones. En la primera, se presentan datos de barrido e identificación territorial. En la segunda sección, se muestran datos respecto de las explotaciones y la superficie agropecuaria. Por primera vez, se exponen los cuadros estadísticos de explotaciones agropecuarias (EAP), terrenos y superficie por tipo de delimitación, según partido o departamento para 23 provincias de la República Argentina. Luego, en la tercera, se exponen los resultados sobre el régimen de tenencia y uso de la tierra. En cuarto lugar, se exhibe lo referido a la agricultura: superficie, cantidad de EAP y de parcelas por cada uno de los cultivos relevados, la superficie implantada en siembra directa, la superficie tratada con fertilizantes y agroquímicos, el tipo de semilla utilizada, los diferentes canales de comercialización de la primera venta de cada uno de los productos agrícolas, la cantidad de EAP que realizan cultivos orgánicos, biodinámicos o agroecológicos y los motivos por los cuales los cultivos implantados no han sido cosechados en su totalidad. En la quinta sección, se presentan los datos de ganadería: las orientaciones productivas comerciales y las prácticas de manejo por cada una de las especies, los canales de comercialización de la primera venta de ganado en pie y venta de leche en rodeos de tambo y los diferentes tipos de razas por ganadería. En la sexta sección, se expone lo relacionado a la infraestructura y maquinaria agrícola. En séptimo lugar, se exhiben los datos referidos a la vivienda, población y mano de obra. Para finalizar, en la octava sección, se presentan los datos de servicios agropecuarios.

Por último se expone el anexo, que contiene un glosario y el cuestionario censal.

B. Aspectos generales



B. Aspectos generales

I. Antecedentes

En la Dirección Nacional de Estadísticas y Precios de la Producción y el Comercio, junto con la Dirección de Estadísticas del Sector Primario, dependiente de dicha dirección, se han efectuado numerosos relevamientos al sector agropecuario y forestal argentino.

La Argentina cuenta con más de un siglo de realización de censos nacionales agropecuarios, ejecutados con intervalos irregulares y diversos cambios metodológicos. Los antecedentes históricos señalan que el primer censo de agricultura y ganadería fue realizado en 1888, mientras que el segundo constituyó un capítulo del censo nacional de población de 1895. Después de un censo efectuado en 1908, en 1914 se desarrolló el tercer censo nacional agropecuario y, en 1920, un censo nacional ganadero. Posteriormente, se llevaron a cabo los censos nacionales agropecuarios en 1937, 1947, 1952, 1960, 1969, 1988 y 2002. Por último, el de 2008, que tuvo dificultades en términos de cobertura en algunas jurisdicciones.

El censo nacional agropecuario de 1969 fue el último anterior a la gestión moderna de los censos nacionales agropecuarios. El operativo presentó diversos inconvenientes de barrido y, sobre todo, de procesamiento de los datos relevados, por lo cual solo se difundieron resultados de un limitado número de variables.

El Censo Nacional Agropecuario 1988 (CNA-88) fue llevado a cabo bajo la conducción del INDEC y la participación de las DPE. Se realizó con criterio interdisciplinario y se contó con una importante participación de la entonces Secretaría de Agricultura, Ganadería y Pesca y de otros organismos públicos que forman parte del SEN.

En el proceso de implementación del CNA-88 se generaron las bases metodológicas de los subsiguientes operativos estadísticos agropecuarios: se inicia lo que puede caracterizarse como la gestión de los censos modernos, cimentados en definiciones conceptuales y metodológicas alineadas con las recomendaciones internacionales que permiten la comparabilidad de los datos a través del tiempo. Se establecieron procedimientos de gestión tanto para la operatoria de campo como para el análisis de los resultados. La gran difusión del censo puso a disposición de las personas usuarias un importante volumen de datos y un amplio conjunto de aspectos temáticos, que brindaron una imagen actualizada del sector. A la vez, representó un punto de arranque en el diseño de un programa de encuestas probabilísticas intercensales permanentes –la Encuesta Nacional Agropecuaria (ENA)– cuya primera onda recién pudo llevarse a cabo en 1993, y continuó con una periodicidad casi anual hasta 2007.

El operativo CNA-88 se ejecutó bajo la modalidad de barrido territorial, con base en cinco cuestionarios productivos según grupos de provincias y un cuestionario con contenido común a todas las regiones. La intención fue relevar todas las EAP del país con el objetivo de obtener información cuantitativa y cualitativa sobre las características básicas de la actividad agrícola, ganadera y forestal. El trabajo de campo se fundamentó en una metodología de entrevista directa al productor agropecuario o informante calificado, realizada en la sede de las propias unidades de producción agropecuaria.

Diez años después, en pos de realizar nuevamente un censo nacional agropecuario, se comenzó con la programación del Censo Nacional Agropecuario 2002 (CNA-02). Para ello, el INDEC dio inicio al proyecto con las tareas precensales en las cuales se incluyeron: dieciocho pruebas de

campo realizadas en doce provincias, una prueba piloto realizada en 1998 en el partido de Colón de la provincia de Buenos Aires y en las comunas de Wheelwright y Teodelina, del departamento General López de la provincia de Santa Fe, y, luego, en 1999 se realizó un Censo Experimental en el partido de Pergamino de la provincia de Buenos Aires. Finalmente, comenzaron las tareas del segundo censo agropecuario de esta nueva etapa, el cual pudo concretarse en 2002.

Este censo contó con la experiencia de trabajo de campo acumulada desde el CNA-88 y una veintena de encuestas realizadas. Además, se sumó la existencia y el acceso a mejores condiciones tecnológicas, lo que permitió el ingreso de los cuestionarios bajo lectura óptica, con un proceso de resolución de inconsistencias en tiempos más reducidos. Esto posibilitó contar con resultados finales en un tiempo menor del que había requerido el censo anterior.

Por último, el CNA-08 tuvo inconvenientes en la organización y efectividad de las tareas inmediatamente anteriores al operativo y en el operativo mismo, que no pudieron revertirse en varias provincias.

Una vez cerrado formalmente el operativo, se estimó, a través de la comparación con los censos anteriores, que la falla de cobertura territorial alcanzó extremos de hasta el 50% en alguna provincia.

En conclusión, no fue posible obtener resultados nacionales que permitieran su comparación con los datos obtenidos en los censos de 1988 y 2002, los cuales se hicieron con definiciones conceptuales, objetivos y metodología similares, por lo que cabe calificar el CNA-08 como un censo incompleto.

II. Marco jurídico

Las actividades estadísticas oficiales y la realización de los censos que se efectúen en el territorio de la Nación se rigen por las disposiciones de la ley n° 17.622 del 25 de enero de 1968, reglamentada por el decreto n° 3.110 del 30 de diciembre de 1970 y el decreto n° 1.831 del 1 de septiembre de 1993. Con relación a los censos nacionales agropecuarios, dichas normas establecen que la programación, la conducción, el relevamiento, el procesamiento y la publicación de los censos nacionales incluidos en el programa anual de estadísticas y censos competen al INDEC, en colaboración con los servicios estadísticos del SEN.

La ejecución del CNA-18 fue dispuesta por la resolución n° RESOL- 2018-47-APN-INDEC#MHA del 28 de febrero de 2018 en la Ciudad Autónoma de Buenos Aires, a partir de la cual se autorizó su organización y realización, que se ejecutó en todo el territorio nacional durante 2018 y 2019.

III. Normas y recomendaciones internacionales

El CNA-18 se ha planificado en completa armonía con las recomendaciones de las Naciones Unidas, plasmadas en distintas disposiciones que se consolidaron en la resolución n° 68/261, aprobada por la Asamblea General el 29 de enero de 2014. Dicha resolución establece los Principios Fundamentales de las Estadísticas Oficiales¹, que constituye una enumeración de buenas prácticas a seguir por todos los productores de estadísticas oficiales.

¹ Naciones Unidas (2014), Principios Fundamentales de las Estadísticas Oficiales, Asamblea General.



La Organización de las Naciones Unidas para la Alimentación y la Agricultura (FAO, por sus siglas en inglés) es la principal agencia de las Naciones Unidas que proporciona directrices para el levantamiento de censos agropecuarios en todo el mundo.

La FAO elabora y promueve el Programa Mundial del Censo Agropecuario (CAM). Este programa establece recomendaciones para la realización de los censos agropecuarios nacionales, utilizando conceptos, definiciones y metodologías internacionales normalizados. La aplicación de estas pautas garantiza que los resultados del censo estén armonizados y sean comparables a escala internacional. El CNA-18 está incluido en la última ronda de censos agropecuarios (CAM 2020).²

Misión internacional de observación del CNA-18

El INDEC recibió, en diciembre de 2018, una misión técnica de observación del CNA-18, en la que participaron representantes de oficinas de estadística y organismos estatales de diez países de América Latina para conocer detalles del operativo e intercambiar experiencias de trabajo. En la visita, también participaron el director de la División de Estadísticas de la FAO y el jefe de Censos Agropecuarios de dicho organismo.

A las jornadas asistieron profesionales del Instituto Nacional de Estadística (INE) de Chile; del Instituto Brasileño de Geografía y Estadística (IBGE); de la Dirección General de Estadística, Encuestas y Censos (DGEEC) y el Ministerio de Agricultura y Ganadería de Paraguay; del Instituto Nacional de Estadística e Informática (INEI) de Perú; del Instituto Nacional de Estadística y Censos (INEC) de Ecuador; del Departamento Administrativo Nacional de Estadística de Colombia (DANE); del Instituto Nacional de Estadística y Censos (INEC) de Panamá; del Instituto Nacional de Estadística y Geografía (INEGI) de México; de la Oficina Nacional de Estadística (ONE) de República Dominicana; del Ministerio de Ganadería, Agricultura y Pesca de Uruguay; y de la Facultad Latinoamericana de Ciencias Sociales (FLACSO) de Chile.

El segundo día de actividades comenzó con una visita a una planta agroindustrial, ubicada en la localidad santafesina de San Lorenzo. Allí, la comitiva participó en el intercambio de experiencias del trabajo de campo, a cargo de la DPE de Santa Fe, que reunió a jefes de zona y censistas del operativo estadístico junto a productores agropecuarios que ya habían completado el cuestionario censal.

La jornada final se desarrolló en la sede central del INDEC con la presentación, por parte de las autoridades de la FAO, de sus recientes actualizaciones metodológicas para el diseño de un sistema integrado de estadísticas agropecuarias. En su ponencia, el director de la División de Estadísticas de la FAO resaltó “el ejercicio de transparencia del INDEC” con la realización de esta convocatoria.

IV. Objetivos

IV.1 Objetivo general

El objetivo principal del CNA-18 es obtener datos actualizados que permitan dimensionar y caracterizar la totalidad de las actividades agropecuarias y forestales que se desarrollan en el territorio de la República Argentina. Los datos relevados abarcan componentes estructurales, productivos, tecnológicos y sociodemográficos.

² FAO (2016), Programa Mundial del Censo Agropecuario 2020, Volumen 1, Colección FAO Desarrollo Estadístico: 15, Roma; y FAO (2018), Programa Mundial del Censo Agropecuario 2020, Volumen 2, Colección FAO Desarrollo Estadístico: 16, Roma.

Este objetivo primordial implica la enumeración completa de la población en estudio, que –en el caso de los censos agropecuarios que realiza la Argentina– está constituida por todas las explotaciones agropecuarias y forestales del país dentro de la cobertura censal determinada.

IV.2 Objetivos específicos

Las finalidades de un censo nacional son variadas, heterogéneas e integrales. Por eso, los censos son operativos de relevamiento estadístico de carácter exhaustivo con el fin de abarcar todos los objetivos:

- Determinar la cantidad, ubicación y superficie de las unidades estadísticas de producción, denominadas “explotaciones agropecuarias”, y obtener un listado actualizado de estas y de los productores agropecuarios que sirva al Directorio de Unidades Económicas.
- Obtener información georreferenciada al nivel de partidos y departamentos, y de otras unidades administrativas menores, de las variables relacionadas con actividades agrícolas, pecuarias, forestales y de infraestructura asentada sobre el terreno.
- Proporcionar información de corte geográfico, sectorial y temático que haga posible la actualización de marcos maestros de muestreo, necesarios en el diseño y realización de encuestas económicas nacionales y estudios económicos especiales que el INDEC considere practicar.
- Sentar las bases para la formulación de un programa regular de encuestas agropecuarias de propósitos generales y específicos, que permitirá observar la evolución de las actividades que se desarrollan en el espacio rural y los agentes sociales que habitan en él y participan en las actividades agrarias.
- Identificar un padrón de prestadores de servicios agropecuarios, base para construir futuras encuestas, o para efectuar diversas combinaciones de las variables a relevar.
- Obtener datos para el diseño de programas específicos orientados a la pequeña producción agropecuaria, a la agricultura familiar y a las comunidades de pueblos originarios.
- Suministrar datos para el cálculo de las cuentas nacionales y regionales, fuente de datos para el análisis y actualización del año base, la matriz insumo-producto, y que sirva de apoyo para la determinación del producto interno bruto y otros productos estadísticos del INDEC.
- Proporcionar datos que contribuyan a orientar o generar políticas públicas generales, sectoriales y regionales.
- Disponer de datos básicos para efectuar ajustes y control de calidad en los pronósticos y estimaciones periódicas de superficies cultivadas y producción.
- Proporcionar datos que permitan elaborar estadísticas e indicadores que estén en línea con los Objetivos de Desarrollo Sostenible (ODS) acordados en el marco de las Naciones Unidas.
- Suministrar datos sobre las viviendas existentes dentro de las EAP, que contribuyan a complementar el marco de los operativos sociodemográficos del INDEC –el Censo Nacional de Población, Hogares y Viviendas (CNPHV) y la Encuesta Permanente de Hogares (EPH), principalmente–.

En definitiva, el CNA-18 forma parte integrante de la columna vertebral de un sistema de infraestructura estadística nacional, ya que es una fuente de información directa de referencia esencial para el análisis y evaluación de las estadísticas provenientes de encuestas continuas y registros administrativos.

V. Importancia

Todo censo nacional tiene la virtud de ser una fuente que cubre el universo de la población objetivo, y para el logro de sus fines acude al origen mismo de la información, esto es, a la unidad de observación previamente definida, que en el caso del CNA-18 es la EAP.

El sector agropecuario argentino ocupa un lugar muy importante tanto en la historia como en la realidad social y económica del país. En su estructuración y dinámica, el sector agropecuario presenta una gran complejidad y heterogeneidad de perfiles tecnológicos, productivos y organizacionales. En términos tecnológicos y productivos, los agentes del sector adoptan desde formas tradicionales y artesanales de producción hasta complejos emprendimientos empresariales que emplean sofisticadas tecnologías como, entre otras, la agricultura de precisión y la biotecnología. Organizacionalmente, cubren desde la agricultura familiar hasta empresas que constituyen conglomerados de producción. Funcionalmente se desarrollan desde la simple colaboración entre productores para las actividades necesarias en una chacra o huerta, al requerimiento de contratistas de servicios de maquinarias y recursos humanos para cultivar y cosechar grandes extensiones de tierra. Es decir, la producción agropecuaria y forestal se sustenta en un complejo tramado de productores y prestadores de servicios. Por ello, la información estadística primaria que generan los censos agropecuarios tiene múltiples usos en el ámbito público y privado, en virtud de ser la única fuente que muestra detalladamente las características del sector.

En la esfera pública, los datos relevados son insumos básicos para el análisis, la planificación sectorial, la formulación de diagnósticos, la caracterización de los sistemas de producción y para determinar y cuantificar los principales parámetros estructurales del sector. Como tales, son insumos críticos en el diseño de las políticas públicas para delinear aspectos económicos, sociales, comerciales, sanitarios y logísticos de las producciones actuales, y también para el desarrollo de nuevas tecnologías y modelos productivos. La información censal se utiliza frecuentemente para realizar estudios de carácter socioeconómico, analizar las tendencias y planificar medidas que favorezcan el desarrollo social y económico, y para la promoción de la competitividad, productividad, empleo, y cuidado del medio ambiente. Además, los resultados obtenidos conforman una herramienta de gran utilidad para la elaboración de programas estadísticos.

En el ámbito privado, la sofisticación de la actividad agropecuaria ha ido generando una necesidad creciente de información referencial para los diversos modelos de negocios que sustentan la diversidad de esquemas organizacionales y productivos. Los censos nacionales, como el CNA-18, brindan importantes elementos para la toma de decisiones que contribuyan a fortalecer la productividad tanto de las empresas ya constituidas como la de los nuevos emprendedores.

Investigadores y académicos también encuentran en los datos estadísticos censales un insumo fundamental para observar las particularidades socioeconómicas y la dispersión geográfica del sector agropecuario y forestal argentino.

C. Metodología



C. Metodología

I. Marco conceptual

Dentro de los distintos enfoques para la realización de un censo agropecuario, el CNA-18 adopta el **enfoque clásico** en cuanto a sus alcances y contenido temático. En tal sentido, se cumple con la recomendación de recoger un conjunto de datos, denominados “ítems esenciales”, al tiempo que se incorporaron “ítems adicionales” que atienden las necesidades específicas de las principales personas usuarias del censo y que responden a las particularidades del sector en la Argentina. Este enfoque implica realizar la enumeración completa de la población objetivo, dentro del dominio censal determinado, y la aplicación de un tratamiento homogéneo para todos los elementos de dicha población.

La metodología de relevamiento es el “barrido territorial”, ello implica el recorrido presencial del segmento censal por parte de los censistas con el objetivo de realizar las entrevistas a los productores o informantes calificados. Se mantiene, al igual que en los censos anteriores, la entrevista personal del censista con el productor o informante calificado como fuente de los datos sobre las explotaciones agropecuarias y forestales de las que son titulares o con el conocimiento pleno de las respuestas a brindar, en el caso de los informantes.

El CNA-18 introduce innovaciones tecnológicas haciendo uso de dispositivos de captura móvil (DCM), los cuales contienen una aplicación móvil que permite una integración completa de todas las herramientas utilizadas en el operativo censal. Este dispositivo se articula con un sistema de gestión informático (SGI) que viabiliza la administración, el monitoreo y el control del operativo en campo. En virtud de la flexibilidad que ofrecen estas nuevas tecnologías, se optó por la implementación de un único cuestionario que abarca la gran diversidad de actividades productivas desarrolladas en las distintas regiones del país.

En relación con los conceptos y definiciones principales del CNA-18, los cuales se detallarán más adelante, se mantienen en línea con los que ha venido proponiendo la FAO desde las anteriores rondas del CAM. La unidad estadística y de información del censo sigue siendo la EAP, el período de referencia será el mismo de los censos anteriores y también el día de referencia para las variables de *stock* y para la determinación de la base territorial de la EAP. Estas definiciones principales se mantienen vigentes desde su adopción en el CNA-88 atendiendo a las recomendaciones de la FAO.

Otra de las recomendaciones de la FAO para el CAM 2020 es integrar las actividades del censo agropecuario con las del censo de población y vivienda. Para ello, el CNA-18 contempló relevar georreferenciadamente la cantidad de viviendas, habitadas o deshabitadas, que se encuentran dentro de las EAP.

I.1 Unidad estadística

La unidad estadística del CNA-18 es la **explotación agropecuaria**. La EAP es la unidad de organización de la producción, con una superficie no menor de 500 m² y ubicada dentro de los límites de una misma provincia que, independientemente del número de parcelas (terrenos no contiguos) que la integren, reúne los siguientes atributos:

1. Producir bienes agrícolas, pecuarios o forestales destinados al mercado;

2. tener una conducción única que ejerce la gestión de la EAP, recibe los beneficios y asume los riesgos de la actividad productiva, por lo tanto, tiene un único tipo jurídico;
3. utilizar en todas las parcelas que la integran algunos de los mismos medios de producción de uso durable y parte de la misma mano de obra permanente. En caso de que no cuente con medios de producción de uso durable ni mano de obra permanente, la EAP se define por las dos primeras condiciones.

Cabe aclarar que se incluyen las explotaciones que trabajan la tierra para el autoconsumo o la investigación, pero que producen habitualmente algún excedente para ser vendido o intercambiado en el mercado.

Las unidades de producción que reúnen las características indicadas en la definición se clasifican en tres tipos de EAP. La primera de ellas se denomina **EAP con límites definidos (EAPc/I)**, en la cual se puede establecer la superficie total y la cantidad de parcelas censales que la conforman. En segundo lugar, se encuentran las unidades productivas que se integran en su totalidad por terrenos sin límites definidos, estas constituyen las **EAP sin límites definidos (EAPs/I)**, las cuales realizan su producción en el marco de lo que se denomina “unidad mayor”³³ identificable. Por último, se consideran **EAP mixtas** aquellas explotaciones que estén compuestas por una o más parcelas con límites definidos y una superficie sin delimitar en una o más unidades mayores.

A los fines del CNA-18 y con la intención de profundizar en la enunciación de unidad estadística, es importante establecer la definición de parcela, terreno y productor agropecuario.

Parcela: tal como lo señala la definición, la superficie de una EAP puede estar compuesta por una o varias parcelas, entendiendo por parcela a los campos no contiguos. Debe tenerse en cuenta que los campos que se unen solo en un vértice no se consideran linderos, y tampoco se consideran contiguos los terrenos separados por una ruta, un camino, un río o un ferrocarril, pues las franjas de tierra pública que los bordean hacen que no compartan un mismo linde. La parcela es una denominación específica del CNA-18, por ello la señalaremos “parcela censal” y cabe diferenciarla de las denominaciones “parcela catastral” o “lote catastral”, que es la que corresponde a la división dominial de las tierras.

Terreno: con la finalidad de establecer un término único que evite confusión con otras denominaciones, se adopta la palabra “terreno” para definir cualquier porción de tierra, previamente a poder determinar su uso. Este término se utiliza en sustitución de cualquier otro como “lote”, “potrero”, “campo”, “fracción de tierra o solar”, de uso corriente en el sector rural.

Productor agropecuario: se denomina así a la persona humana o jurídica (sociedad, empresa, cooperativa, organismo oficial, etc.) que, en calidad de propietario, arrendatario, aparcerero, contratista accidental u ocupante, ejerce el control técnico y económico de la EAP; es quien adopta las principales decisiones acerca de la utilización de los recursos disponibles, recibe los beneficios y asume los riesgos de la actividad empresarial. El término “productor” es de carácter genérico y comprende, en el caso de las personas humanas, la presencia de productoras y productores. Para determinar quién es el productor de la EAP en el marco del CNA-18, se considera a aquella persona que haya tenido bajo su dirección las tierras de la explotación al 31 de diciembre de 2017.

³³ En el territorio nacional, hay un tipo de EAP que se caracteriza por tener límites imprecisos o carecer de ellos. En dichas EAP, por diversos motivos, no están delimitadas las parcelas que las integran. Estas tierras forman parte de una unidad mayor, que puede ser un campo comunero, un campo perteneciente a comunidades de pueblos originarios, un parque o una reserva nacional, otro tipo de tierras fiscales o tierras privadas.

I.2 Cobertura censal

La cobertura del CNA-18 es la totalidad del territorio agropecuario de la República Argentina. La cartografía del INDEC divide el territorio en provincias, y a cada provincia, a los fines censales, en fracciones y radios. La unidad menor es el radio, que se clasifica en tres tipos: rural, urbano y mixto (rural y urbano).

Los radios clasificados como rurales y mixtos se incluyen dentro del territorio agropecuario y forestal y, por su parte, los radios urbanos son excluidos de los censos agropecuarios. Asimismo, en cada provincia se excluyen los radios clasificados como rurales que forman parte de las zonas montañosas, desérticas, inhóspitas, lacustres y cursos de agua.

El resultado final de esa selección de radios es el marco censal a ser cubierto por el CNA-18, en el cual se practica el barrido territorial.

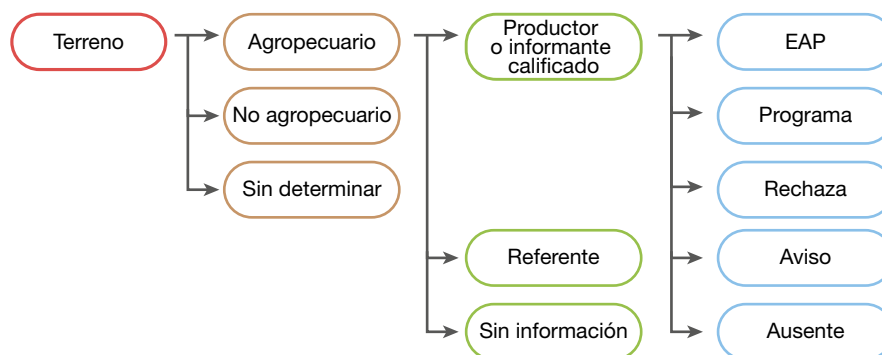
I.3 Población objetivo

Una vez definida la unidad estadística y la cobertura censal de la cual se recolectan los datos, se determina el alcance del censo, es decir, se define la población objetivo.

En el caso del CNA-18, la población objetivo son todas las EAP, que cumplan con las condiciones y los atributos especificados anteriormente, que se encuentran dentro del territorio nacional en los radios rurales y mixtos definidos como cobertura censal.

Durante el barrido del territorio, y en la búsqueda de EAP, los censistas debían identificar y caracterizar todos los terrenos que conforman su segmento. De esta forma, se podían hallar frente a terrenos agropecuarios, no agropecuarios o sin posibilidad de caracterizarlos. A su vez, dentro de los terrenos agropecuarios, se podían encontrar con el productor o informante calificado de la explotación, quien podía realizar la entrevista en ese momento (inicia entrevista, EAP), programarla para otro momento (programa entrevista) o rechazarla (agro rechazo). También el censista podía encontrarse con algún referente que informara la ausencia del productor (agro ausente) o que debía censarse en otro segmento (agro aviso). En este último caso, se emitía un aviso para que lo cense otro. Por último, siendo un terreno agropecuario, los censistas podían no contar con ninguna información (agro sin información).

Diagrama 1. Resolución de los censistas en el barrido territorial



I.4

Fechas y período de referencia

En el CNA-18, **la fecha de corte fue el 31 de diciembre de 2017**. Esta fecha se emplea para definir la EAP, el productor y la cantidad de parcelas o terrenos sin límites definidos que la componen, así como su régimen de tenencia de la tierra. La base territorial de la EAP incluye todas las parcelas que el productor declare a esta fecha determinada dentro de su provincia.

En el caso del CNA-18, **el período de referencia es el comprendido entre el 1 de julio de 2017 y el 30 de junio de 2018**. El período de referencia de los censos agropecuarios comprende el lapso dentro del cual se desarrolla una campaña agrícola y la fase anual del ciclo de las distintas especies ganaderas. Este período se utiliza para determinar los vínculos y la gestión de la EAP, el uso del suelo, las prácticas culturales, los usos y la comercialización, el manejo productivo, la contratación y prestación de servicios de maquinarias, la cantidad de residentes y trabajadores.

En el CNA-18, **la fecha de referencia es el 30 de junio de 2018**. Esta fecha se utiliza para determinar la superficie implantada de cultivos perennes, las existencias de ganado, la cantidad y capacidad o superficie de las construcciones, instalaciones y mejoras, el tipo y cantidad de maquinaria agrícola, equipos y vehículos.

I.5

Temática censal

Teniendo en cuenta la diversidad y heterogeneidad del sector agropecuario y forestal de la Argentina, y en virtud de la tecnología utilizada, se diseñó un único cuestionario censal. Este cuestionario estuvo constituido por seis secciones temáticas en función de abordar las múltiples particularidades. Las secciones son:

Sección 1. EAP y productor agropecuario

Identificación del productor y de la EAP; determinación de la ubicación, superficie total y cantidad de parcelas censales que conforman la EAP; posesión y tenencia de la tierra (por parcela); tipo jurídico; forma en que se gestiona y los vínculos que establece el productor con otras organizaciones.

Sección 2. Uso del suelo

Registro de los cultivos y otros usos del suelo en cada una de las parcelas censales que conforman la EAP.

Sección 3. Prácticas culturales

Manejo e insumos principales de los cultivos y de las tierras con otros usos registrados en la Sección 2. Se indaga sobre las prácticas culturales específicas y niveles tecnológicos aplicados sobre los distintos cultivos: la preparación del suelo, la siembra y plantación, los cuidados culturales, los usos y comercialización, el riego y otras prácticas. Asimismo, se incluye la contratación de servicios agropecuarios.

Sección 4. Producción animal

Existencias de ganado y otros animales; registra las existencias de ganado por tipo de rodeo, prácticas de manejo y otros detalles sobre las actividades pecuarias, cría de otros animales y acuicultura.



Sección 5. Infraestructura y maquinaria

Indaga sobre la cantidad y características de la maquinaria, equipos e instalaciones de la EAP, así como las mejoras de infraestructura realizadas; prestación de servicios de maquinaria agrícola.

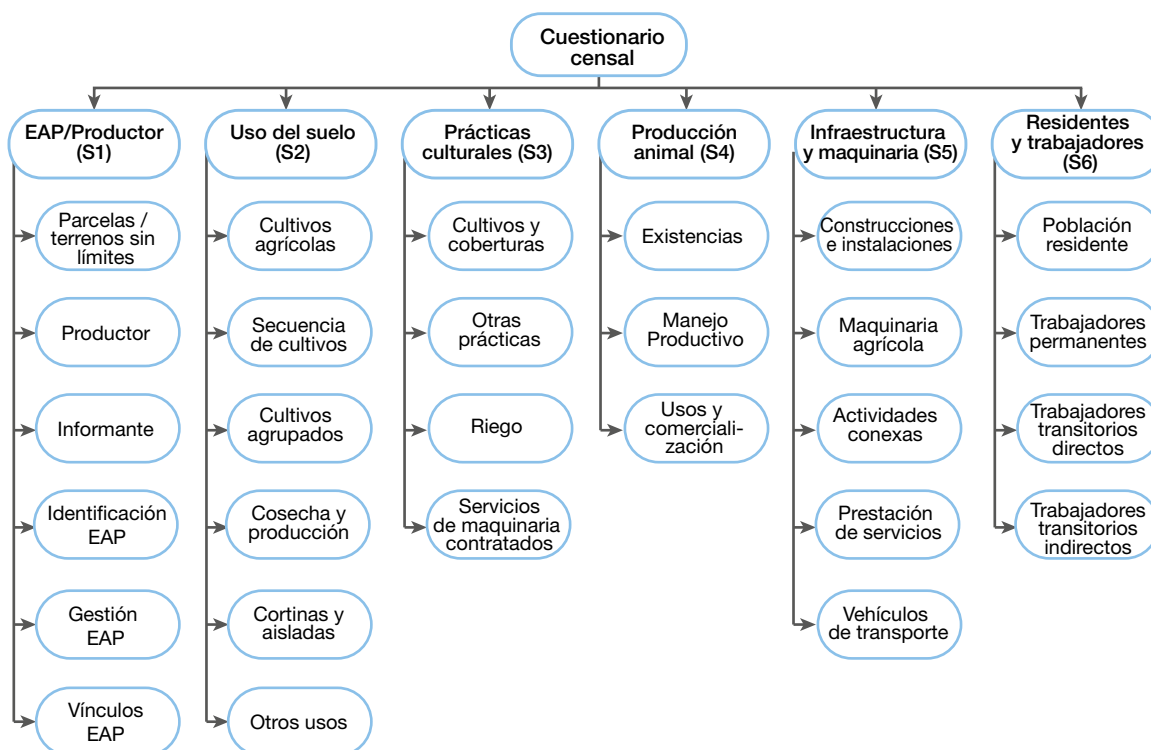
Sección 6. Población residente y trabajadores

Recoge información sobre las personas que residen habitualmente en la EAP, así como las personas que trabajan de forma permanente o transitoria en ella; cantidad de viviendas.

Cabe aclarar que se considera “población residente” habitual de la EAP a toda persona, familiar o no familiar del productor, que haya establecido en ella su domicilio en forma permanente.

Por otro lado, las personas que trabajan para la explotación son todas aquellas que trabajan en o para la explotación y que perciben ingresos por ese trabajo (en dinero o especies) o trabajan en forma no remunerada, es decir, se trata de las personas que viviendo o no en la explotación desarrollan actividades laborales dentro de la EAP o desarrollan parte de sus tareas fuera de la EAP, pero su trabajo forma parte del conjunto de las actividades de la EAP. Se considera “trabajador permanente” a toda persona que trabaja o ha trabajado en o para la EAP durante el período de referencia con regularidad diaria durante 6 meses o más y, se considera “trabajador transitorio” a toda persona que trabajó en o para la EAP en forma temporaria, por un período menor a 6 meses, ya sea con regularidad diaria, semanal, mensual u otra, incluyendo las personas contratadas para hacer uso de las maquinarias pertenecientes a la EAP (no se incluyen los contratistas de maquinarias declarados en la Sección 3).

Diagrama 2. Temática censal



I.6 Clasificadores

El INDEC adoptó, como clasificador de productos para el CNA-18, la Clasificación Central de Productos versión 2.1 (CPC 2.1)⁴ y, como clasificador de actividades económicas, el Clasificador Nacional de Actividades Económicas (CINAEC 2010)⁵.

Por otro lado, el CNA-18 adoptó, como clasificador geográfico, el código numérico de dos posiciones⁶ y de cinco posiciones⁷ para divisiones político-administrativas de la República Argentina elaborado por el propio Instituto.

I.7 Instrumento de recolección de los datos

El CNA-18 coincide con otra de las directrices sugeridas por la FAO, que es poner mayor énfasis en el uso de la tecnología en las operaciones del censo, como las entrevistas personales asistidas por una aplicación montada en un dispositivo electrónico de captura móvil. El CNA-18 ha ido aun más lejos, ya que el DCM fue parte de un sistema de gestión informático integral. Estos cambios dan lugar a mejoras en la calidad de los datos, en la captación de información más detallada y en la reducción del tiempo que transcurre entre la recolección y el análisis de los datos estadísticos.

El CNA-18 significó un cambio de paradigma al pasar de materiales de trabajo impresos en papel, como los cuestionarios, planillas de trabajo, manuales e instructivos, la cartografía y la escritura manual, a un sistema de captura, control y seguimiento electrónico con escritura y visualización digitales.

I.7.a Dispositivo de captura móvil y aplicación móvil

En el CNA-18 se empleó, para el levantamiento de los datos, dispositivos de captura móvil que contienen los cuestionarios digitales, los cuales se aplicaron en cada entrevista censal al productor o informante calificado. El DCM que se utilizó para la recolección de datos es una tableta que lleva incorporada una aplicación móvil (APM) que contiene cuatro módulos interrelacionados:

- 1. Módulo registro de novedades.** Constituye el escritorio de trabajo del censista; ofrece el estado de situación de sus tareas, los casos resueltos y los pendientes. Se registra la información de la hoja de ruta, planillas y avisos; registro de parcelas con usos no agropecuarios, informantes ausentes y rechazos; agenda de entrevistas diferidas; registro de casos por censar en otros segmentos de la provincia o en otras provincias; recepción de casos por censar de otros segmentos de la provincia o de otras provincias (asignados por proximidad del productor); seguimiento de la resolución de estos casos por parte de la estructura de supervisión; recepción de mensajes del supervisor. A partir del escritorio de trabajo, se abre la instancia de interlocución con productores, informantes calificados y referentes, como así también la observación de situaciones de terrenos que requieren una indagación por otros medios.

⁴ Central Product Classification, Version 2.1, United Nations, Nueva York, 2015.

⁵ Clasificador Nacional de Actividades Económicas 2010, Revisión 2017, INDEC, Buenos Aires, 2017.

⁶ Código numérico de dos posiciones para divisiones político-administrativas de la República Argentina, ANEXO I de la resolución n° 55/2019, INDEC, Buenos Aires, 2019.

⁷ Código numérico de cinco posiciones para divisiones político-administrativas de la República Argentina, ANEXO II de la resolución n° 55/2019, INDEC, Buenos Aires, 2019.



2. **Módulo geográfico.** Es el mapa digital del censista. Está constituido por un visualizador del área de trabajo con diversas capas de información: una capa operativa donde se visualiza el segmento censal y capas de referencia, todas ellas superpuestas a una imagen satelital de fondo. Este módulo contiene el territorio representado por varias capas de información que, en detalle, se conforma de una base vectorial con información de catastro (superficie y propietarios por parcela), caminos, rutas, avenidas, vías férreas, cursos de agua, puntos de localidades y parajes, localización de escuelas, todas ellas referencias geográficas que contribuyen a ubicar al censista en campo; y una base ráster compuesta por la fusión de imágenes satelitales (imagen Landsat y parches SPOT) que permiten mejorar la visual de cobertura del suelo.



Composición de capas que se observan en el visor.

El censista dispuso de los elementos descritos para la provincia en la que desarrolló su trabajo. El visualizador fue pensado, además, para lograr una interacción dinámica con el entrevistado en la identificación de los terrenos y la definición de las parcelas de las EAP. La funcionalidad del módulo permitió al censista seleccionar, delimitar o componer cada parcela, es decir, dispone de la capacidad de demarcación de las parcelas censales dentro y fuera del segmento. Esta modalidad permite obtener datos georreferenciados de todas las EAP por parcela desde su origen.



Imagen digital con visualización de lotes catastrales, imagen y referencias geográficas.

Otro beneficio respecto de la funcionalidad del módulo geográfico es la posibilidad de trabajar con diferentes niveles de *zoom* que permiten visualizar a escala adecuada tanto parcelas de gran superficie como de pequeña extensión. La base de datos asociada a la gráfica de la ruta, localidad, escuela, etc. alimenta la información que se despliega cuando el censista realiza una consulta para ubicar el lugar más próximo a la EAP a relevar.



En el registro digital, las parcelas declaradas por el productor o informante calificado aparecen diferenciadas mediante un polígono coloreado tal como se muestra en la siguiente imagen:



A medida que el censista va recorriendo su segmento y relevando las EAP, conforma las parcelas registrando la porción de territorio relevado. Al finalizar su recorrido, la base digital tendrá incorporados todos los polígonos que integran cada una de las EAP del segmento censal. La visualización en pantalla es la de la imagen siguiente: el polígono coloreado en verde significa que esa parcela es agropecuaria, mientras que el polígono coloreado en rojo significa que esa parcela es no agropecuaria.



De este modo, se obtiene un producto digital con la cobertura total del área discriminada por parcela dentro de cada EAP. Por primera vez, en un censo nacional agropecuario se cuenta con esta información en formato digital asociada a la base del censo.

- 3. Módulo cuestionario.** Se encuentra el cuestionario censal propiamente dicho, el cual está constituido por una serie de pantallas agrupadas en las seis secciones mencionadas previamente en el apartado Temática censal.



Dispositivo de captura móvil utilizado para el CNA-18.
Foto: Prensa INDEC.

- 4. Módulo cuestionarios específicos.** Se registran los cuestionarios que contienen los datos de los terrenos que no conforman una EAP, como son los casos que se mostraron anteriormente de agro rechazo, agro aviso, agro ausente, agro referente, agro sin información, no agro y sin determinar (ver diagrama 1).

Es importante destacar las particularidades de este instrumento de captura de la información censal, el dispositivo de captura móvil junto con la aplicación móvil:

- **Resolución de inconsistencias y validaciones:** la APM incluye la ejecución de controles inmediatos durante la entrevista censal, los que reducen al mínimo la necesidad de procesos de análisis de inconsistencias en gabinete. Esto significa que las inconsistencias que surjan en el curso de la entrevista deben ser resueltas en la interacción del censista con el productor o informante calificado.
- **Sincronización:** los datos registrados en las tabletas se sincronizan con un servidor central de manera cotidiana, para lo que se utiliza un acceso con conexión a internet que es previsto en cada caso según la disponibilidad regional.
- **Completitud y asistencia:** se asegura un control de completitud de los temas que se requiere abordar en cada entrevista, gracias a la lógica interactiva del cuestionario.
- **Diseño y funcionalidad:** el diseño del cuestionario contribuye a la fluidez de la entrevista. Adicionalmente, contiene funciones de mensajería entre el censista y el supervisor, que agilizan la operatoria en campo aún en situaciones geográficas adversas.

I.7.b

Sistema de gestión informático

Toda la estructura participante en el operativo, que acompañó y supervisó la tarea de los censistas, tuvo acceso a través de internet, con sus correspondientes permisos, a un SGI centralizado. Este sistema facilitó el control de la cobertura de cada uno de los segmentos censales asignados

a los censistas y, consecuentemente, se monitoreó el avance del operativo a los distintos niveles administrativos.

Desde cada uno de los niveles jerárquicos de la estructura operativa, se efectuaron controles en cascada, que permitieron responder rápidamente a retrasos, deficiencias en el trabajo de campo y detección de errores. Así, se pudieron observar aspectos como:

- Registro del recorrido y actividad del censista.
- Vista del mosaico cartográfico actualizado que representa el estado de avance del relevamiento.
- Registro de las EAP identificadas en el segmento y control del avance de la entrevista a los titulares de estas.
- Registro de parcelas con usos no agropecuarios, informantes ausentes y rechazos.
- Remisión de casos a censar en otros segmentos de la provincia o en otras provincias.
- Recepción de casos a censar de otros segmentos de la provincia o de otras provincias.
- Seguimiento de la resolución de estos casos por parte de la estructura de supervisión a partir de la sincronización periódica con el SGI centralizado.
- Intervención de toda la estructura operativa en los casos de las EAP fragmentadas en muchas parcelas, lo que resolvió la ubicación de cada una de ellas que componen la explotación.



Sistema de gestión informático para el monitoreo de la información relevada durante el CNA 2018.

II. Aspectos operativos

II.1 Etapas censales

La organización que comprende el proceso de un operativo censal se divide en tres etapas: precensal, censal y poscensal.

La etapa precensal incluyó el diseño y la planificación de todo el operativo CNA-18. Se comenzó con la elaboración de los contenidos temáticos del cuestionario censal, los cuadros de resultados, la elección de los clasificadores y el diseño de los desarrollos informáticos. Paralelamente,

se definió la unidad estadística, la cobertura censal, las fechas y el período de referencia, y demás precisiones operativas. También se incluyeron las tareas de segmentación geográfica en las cuales se construyeron los diferentes espacios geográficos: segmentos, áreas y zonas. Al mismo tiempo, se preparó la estrategia comunicacional para información de los potenciales respondientes, con el objetivo de facilitar la tarea de los censistas y optimizar la duración del operativo de campo.

En el transcurso de toda esta etapa preparatoria, se realizaron consultas e intercambios con el Ministerio de Agricultura, Ganadería y Pesca de la Nación y otros organismos nacionales y provinciales; así como presentaciones a usuarios, expertos, organizaciones gremiales del sector, universidades y otras instituciones para poner en conocimiento los contenidos y alcances del CNA-18 a todos ellos y a la población en general.

Juntamente con las DPE, se realiza la selección del personal de toda la estructura censal –coordinadores provinciales y de la Ciudad Autónoma de Buenos Aires, jefes de zona, auxiliares, supervisores, y censistas– y se organizan las tareas que llevarán a cabo en la etapa censal a través de talleres de capacitación, junto con la entrega de manuales diseñados específicamente para este censo. Por otro lado, para asegurar el funcionamiento armónico en la etapa censal, se delimitan las áreas de responsabilidad y las cargas de trabajo de cada puesto de la estructura operativa.

En la etapa precensal, se realizaron diversas pruebas piloto y de gabinete, así como un censo experimental, operativos que serán detallados más adelante.

La etapa censal comprendió el operativo de campo propiamente dicho, el cual comenzó el 15 de septiembre de 2018 en las 23 provincias y la Ciudad Autónoma de Buenos Aires en simultáneo.

Al comenzar con las entrevistas presenciales entre los censistas y los productores agropecuarios o informantes calificados, recolectando la información estadística a lo largo y ancho del país, se dio inicio también a las tareas de controles diarios de alcance y cobertura, se proporcionaba asistencia a los censistas que lo requerían, se monitoreaba la sincronización al cierre de un cuestionario censal, se revisaban los cuestionarios, se emitían los avisos desde y hacia otros censistas, entre otras numerosas tareas.

Formó parte en la culminación de esta etapa, la ejecución de la recuperación de casos no censados; por lo tanto, la totalidad de la etapa censal abarcó el período que va desde septiembre de 2018 hasta marzo de 2019, o sea, un total de 6 meses.

Por último, en la etapa poscensal, se ejecutaron las tareas de gabinete, las cuales comprenden la consolidación de casos, resolución de inconsistencias pendientes, análisis y validación de las bases de datos.

En esta última etapa, también se diseñaron los cuadros estadísticos de resultados reagrupando la información en tabulados para la difusión de los datos censales. Por último, se realiza la edición –redacción, diseño y diagramación– para la presentación y divulgación de resultados en diferentes formatos.

II.2 Estructura censal


El INDEC es el organismo responsable del diseño conceptual y metodológico de los Censos Agropecuarios, mientras que las DPE son las responsables de ejecutar este operativo en cada una de sus jurisdicciones.

El personal integrante de la estructura censal fue convocado, seleccionado, capacitado e incorporado a través de un proceso regido por el INDEC, bajo normas comunes para todas las jurisdicciones, y de gestión provincial a través de las DPE en cuanto a la selección, realización de entrevistas personales y contratación de los postulantes a incorporarse.

Los perfiles estuvieron orientados a personas con conocimiento técnico del sector agropecuario, especialmente en los roles superiores de la estructura censal. Se incorporaron, como requisitos de los postulantes, habilidades de manejo informático fluido y el uso de dispositivos móviles, especialmente en los niveles de censistas, auxiliares y supervisores.

La estructura operativa censal se constituyó con 3.457 personas. Cada provincia se conformó por un coordinador operativo y un conjunto de puestos para la organización y el control del trabajo de campo.

Diagrama 3. Estructura del CNA-18



Cada puesto de la estructura censal tuvo funciones y tareas específicas:

Coordinación nacional INDEC: en el ámbito de la Dirección Nacional de Estadísticas y Precios de la Producción y el Comercio, se encuentra la Dirección de Estadísticas del Sector Primario, en la cual se constituyó la coordinación nacional del CNA-18. Este equipo técnico estuvo integrado por 1 coordinador general, 2 subcoordinadores generales y 8 coordinadores regionales.

Coordinador provincial: máximo responsable del operativo censal en cada provincia. Su función fue organizar, dirigir y controlar el operativo garantizando la calidad de los datos relevados dentro de su jurisdicción.

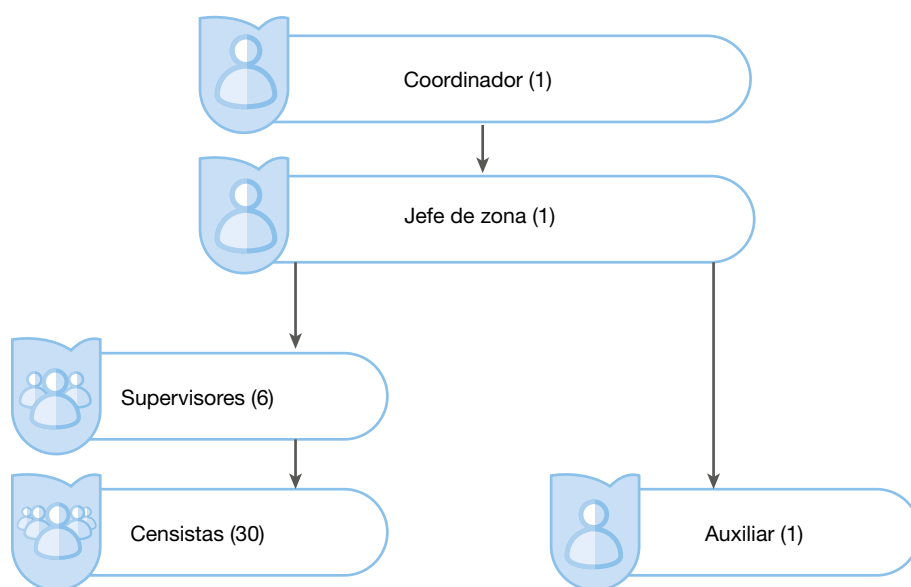
Jefe de zona: encargado de colaborar con el coordinador en las tareas precensales y en la dirección del CNA-18. Durante el relevamiento, dirigió y coordinó el trabajo de 6 supervisores y 1 auxiliar. Cada jefe de zona tuvo bajo su responsabilidad una porción de su provincia compuesta por las áreas de sus supervisores a cargo. Por ello, convocó a reuniones para con sus supervisores, tomando conocimiento del estado de situación del relevamiento censal, controlando así el avance y cobertura de la zona territorial que le fuera asignada.

Auxiliar: asistente del jefe de zona en las tareas que este le indique. En caso de ausencia de algún jefe de zona, supervisor o censista, el auxiliar debió actuar como reemplazo en forma temporaria para asegurar la continuidad de las tareas de relevamiento censal y evitar retrasos.

Supervisor: encargado de dirigir y monitorear el trabajo de 6 censistas, controlar la calidad de los datos relevados en terreno y la cobertura de su área de supervisión. Tuvo que resolver las dudas e inconvenientes que pudieran surgir en campo al censista. En la etapa precensal, el supervisor planificó junto a sus censistas a cargo, el recorrido del segmento censal asignado a cada uno de ellos. El supervisor gestiona el área territorial que tiene a su cargo el cual está compuesto por los segmentos censales de sus censistas, por ello durante la etapa censal convoca periódicamente a reuniones a su equipo de censistas con el fin de evaluar el estado de avance, monitoreando su área territorial a cargo.

Censista: su función fue realizar el relevamiento en campo dentro de su segmento censal, garantizando la calidad y la cobertura de su segmento. Cabe aclarar que el segmento censal es una porción de territorio que constituye el área de trabajo asignada a un censista. El censista debe asegurar una vía de contacto directa con el supervisor del cual depende y organizar, junto a él, el recorrido de su segmento censal para planificar la mejor estrategia para el barrido territorial. De contar con registros administrativos con información de contacto de los productores de su segmento, debe realizar la comunicación y pactar día y horario de la entrevista.

Diagrama 4. Estructura provincial



II.3 Geoestadística

Las tareas realizadas por la Coordinación del Sistema Geoestadístico fueron la segmentación, la preparación del mapa base para incorporar al DCM, y establecer la interfaz entre el mapa base y la aplicación que permitió el llenado del cuestionario censal.


Segmentación

El proceso de segmentación consiste en fragmentar el territorio en tantas piezas como censistas requiera el relevamiento. Para ello, la coordinación general define cuántas EAP puede relevar un censista en el tiempo estipulado de relevamiento en campo.

Tomando como insumo la estimación de cantidad de EAP por radio censal de censos agropecuarios anteriores, se desarrolló una aplicación que permitiera, por sumatoria de cantidad de EAP por radio, acumular la cantidad necesaria para definir segmentos. Este proceso se llevó a cabo en cada DPE mediante capacitación e instructivos. Resultado de ello fue una base geográfica de polígonos con información por cada segmento y su geolocalización, que formó parte de una de las capas del mapa base que se incorporó a la aplicación del DCM.

Mapa base

El mapa base está conformado por una estructura de datos geográfica con modelos ráster y vectorial. El modelo ráster contiene imágenes satelitales Landsat y SPOT. Las primeras se utilizaron para todo el territorio provincial y las imágenes spot, para mejorar la visualización de zonas con parcelas pequeñas definidas previamente. En ambos casos, se fusionaron imágenes multiespectrales⁸ y pancromáticas⁹ de diferente resolución espacial para potenciar la definición y mejorar la percepción de cobertura de suelo. La Comisión Nacional de Actividades Espaciales (CONAE) proveyó los diferentes tipos de imágenes.



⁸ Corresponde a capturas de datos de imágenes en diferentes bandas del espectro electromagnético que permiten discriminar cobertura de suelo de modo diferenciado.

⁹ Corresponde a capturas de datos de imágenes en tonalidades de gris de gran resolución espacial que permiten una mayor identificación de los elementos del territorio.

El modelo vectorial es un sistema de información geográfica con varias capas de información que representan distintos elementos del territorio, como cursos de agua, rutas y caminos, puntos de localidades, parajes y escuelas, lotes catastrales y parámetros geográficos –límites de provincia, departamento, fracciones radios y segmentos–.

Cada uno de ellos contiene información que posibilita la consulta. Así, por ejemplo, en el caso de lotes catastrales, se pudo consultar superficie y propietario o, en caso de localidades o parajes, el nombre.

Cada una de las capas vectoriales y ráster se replicaron once veces para que la visualización pudiese ambientarse a diferentes niveles de escala con la información correspondiente al área en la que el censista centrara su consulta. De este modo, se facilitó el cambio en los niveles de *zoom* que se requerían para la localización de parcelas diferentes distanciadas entre sí.



Interfaz entre mapa base y módulo geográfico

La interfaz entre ambos elementos fue fundamental para conectar los atributos de cada elemento geométrico del mapa base con la consulta y localización de dichos elementos en el módulo geográfico.

Para ello, se hicieron desarrollos informáticos que posibilitaron la funcionalidad interactiva del módulo geográfico para la localización de referencias. Por ejemplo, si se consultaba la identificación de una ruta o una escuela, esta interfaz permitía la navegación por el territorio que se visualizaba en pantalla hasta localizar dicha información.

II.4

Capacitación

Con el fin de que las actividades censales se realizaran de manera homogénea y con igual calidad a nivel nacional, se capacitó sobre el marco conceptual y aspectos operativos a todos los puestos de la estructura censal, como así también en el uso y manejo del DCM, la APM y el SGI correspondientes a cada puesto. Para ello, se elaboraron diferentes talleres de capacitación y materiales de trabajo.

La primera fase de capacitación fue dictada en las aulas del INDEC, entre el 2 y 6 de julio de 2018, a cargo de la coordinación nacional del CNA-18. El curso estuvo dirigido a coordinadores provinciales y jefes de zona, quienes actuaron de instructores en la segunda fase de capacitación.

Para una mejor organización y efectividad, se dividió a los participantes en tres equipos agrupados por regiones y la capacitación se dictó en simultáneo. Esta primera fase de capacitación se extendió a lo largo de 5 jornadas de 8 horas de duración cada una.

Se trabajó en torno a las tareas específicas de cada puesto de la estructura censal, en la metodología de selección de personal y en las estrategias pedagógicas para llevar adelante la capacitación en cada una de las provincias.

La segunda fase de capacitación fue dictada por los jefes de zona en cada jurisdicción, y estuvo dirigida a censistas, supervisores y auxiliares. Esta capacitación fue dada a través de una modalidad mixta: cursos a distancia y presenciales.

En la modalidad a distancia, llevada a cabo desde el 3 hasta el 7 de septiembre de 2018, los participantes debieron realizar las ejercitaciones luego de observar los videos e incorporar los conceptos ingresando al campus virtual de INDEC. Posteriormente, se dictaron las capacitaciones presenciales, en 4 jornadas de 8 horas de duración celebradas entre el 10 y 13 de septiembre de 2018, con fuerte énfasis en la práctica del uso del DCM y la APM. Para esta modalidad presencial, se utilizaron manuales, planes de clases, cuadernillos de ejercitación, casos prácticos y presentaciones en PowerPoint, todos ellos elaborados por el INDEC.



Taller de capacitación del CNA-18.

Foto: Prensa INDEC.

II.5 Campaña de sensibilización

Las campañas informativas dirigidas a los respondentes del INDEC forman parte de la rutina de tareas precensales de los diferentes operativos del organismo estadístico para comprometer la participación activa en la obtención de datos precisos, completos y veraces.

La estrategia de comunicación del CNA-18 tuvo la finalidad de transmitir los objetivos del operativo para comprensión del público destinatario; mejorar las tasas de respuesta con relación a censos anteriores; reducir el tiempo de explicación en campo y, así, lograr menor costo por persona encuestada. También tuvo como objetivo minimizar la reticencia con doble enfoque: mediante el repaso de los alcances del secreto estadístico y la confidencialidad de la información dispuestos

en la ley n° 17.622, y subrayando que el CNA-18 solo relevaría información de cantidades y no valores monetarios.

Luego de dar a conocer a la sociedad en general y a los informantes en particular el período de captura de datos, el énfasis estuvo puesto en la necesidad de contar con información actualizada que reflejara la estructura y las características del sector.

Dado que el relevamiento se realizó a través del método de barrido de todo el territorio rural y mixto argentino, la campaña estuvo destinada directamente a los productores agropecuarios.

Identificación visual del CNA-18

Entre diciembre de 2017 y febrero de 2018, la Dirección Nacional de Difusión y Comunicación y la Dirección Nacional de Estadísticas y Precios de la Producción y el Comercio del INDEC trabajaron en conjunto para el desarrollo de la campaña de sensibilización del censo. Del intercambio técnico surgió el isologotipo del CNA-18: un sol naciente que simboliza el amanecer del campo en cualquier rincón de la Argentina. El sol blanco y su fondo celeste representan los colores patrios. La figura, inspirada en el manual de aplicaciones del sistema operativo Android, respeta el movimiento del isologotipo del INDEC.



El isotipo del CNA 2018 es un sol naciente que simboliza el amanecer del campo desde sus raíces. En el diseño se representan los colores patrios y se respeta el movimiento del isologotipo del INDEC.

La imagen estuvo acompañada por la consigna “El futuro desde las raíces”, una invitación emotiva a la identificación y participación activa de los productores. Se concibió como un llamado al universo de respondentes enlazados por la misma raíz argentina a aportar conocimiento que el INDEC devolvería en resultados estadísticos para su propia planificación futura.

Audiencia y mensajes

Se identificaron tres destinatarios específicos para la campaña de sensibilización:

1. Población relacionada con las unidades productivas: mujeres, hombres, jefes y jefas de familia agropecuarios y administradores de tierras, entre otros.
2. Actores intermediarios: los grupos con influencia en el ámbito rural que unen a los responsables políticos con la población, es decir, periodistas, organizaciones no gubernamentales (ONG), intendentes, líderes religiosos y comunitarios, maestros, y representantes de las organizaciones y asociaciones de productores.
3. Gobierno: los ministerios de todo el país, en sus tres niveles del Estado, y otros organismos de gestión competentes en el sector agropecuario y forestal.

Los mensajes y sus formatos de comunicación se adaptaron para cada audiencia específica, aunque todos tuvieron las siguientes variables en común:

- Hacer conocer el censo y sus objetivos.
- Educar sobre sus beneficios.
- Informar que la privacidad y la confidencialidad están protegidas por ley.
- Explicar qué hacer, cuándo y cuáles son las modalidades de recopilación de los datos.
- Recordar a las personas destinatarias sobre el deber de participar.

Desarrollo de la campaña

La campaña se lanzó el 5 de marzo de 2018 en la XXXII Reunión Ordinaria del Consejo Federal Agropecuario, donde se presentaron los lineamientos generales del operativo frente a las autoridades del Ministerio de Agricultura, Ganadería y Pesca y a los principales funcionarios del sector. Una semana más tarde, el INDEC tuvo su primera participación en una exposición masiva del sector agropecuario: la 12° edición de Expoagro.



La 12° edición de Expoagro fue la primera participación del INDEC en una exposición masiva del sector agropecuario.

Para tener informado al público objetivo, la campaña de sensibilización se concentró en tres líneas de acción:

Comunicación institucional. El INDEC entabló una alianza estratégica con el Ministerio de Agricultura, Ganadería y Pesca de la Nación para potenciar los mensajes del CNA-18 a través de los canales de comunicación que tiene este organismo con los diferentes actores del sector: productores, cámaras empresarias, agremiaciones sectoriales y población de las áreas relevadas en general. Esto le permitió al equipo técnico participar en las principales muestras agropecuarias que se desarrollan en el país, tales como Expoagro, Agroactiva, Maizar, A Todo Trigo, La Rural y Congreso Aapresid, entre otras. La estrecha cercanía con las organizaciones y asociaciones de productores permitió que el INDEC contara con el apoyo de los propios interesados en la información estadística para llegar a los productores de cada rincón del país con la noticia del censo. Por último, también se establecieron vinculaciones estratégicas con diferentes bancos nacionales y provinciales para mantener informados a los productores mediante la utilización de *banners* digitales en las pantallas del *home banking* de los clientes agropecuarios y de folletos impresos en las sucursales de la banca especializada.



El Banco Nación informó a sus clientes sobre la realización del CNA 2018 a través del AgroNación durante septiembre de 2018.

Comunicación interpersonal. Se organizó un ciclo de desayunos de trabajo con los representantes de las entidades agropecuarias, los referentes académicos y los periodistas especializados. En total, se realizaron seis encuentros que tuvieron el objetivo de compartir los detalles sustantivos de la preparación y la planificación del censo, las principales preguntas del cuestionario, el funcionamiento del DCM, y las herramientas de comunicación disponibles para amplificar la difusión. El contacto abierto y permanente de los funcionarios y el equipo técnico del INDEC con los periodistas fue otro de los aspectos centrales de la comunicación interpersonal que gestionó el Instituto.

Comunicación masiva. Se diseñó y creó el micrositio del CNA (<https://cna2018.indec.gob.ar>) para que el público en general tuviera a disposición la documentación conceptual y las últimas noticias del operativo, y para que todos los interesados –incluida la estructura censal completa– contaran con todos los recursos de comunicación desplegados en la campaña (isologotipo, afiches, volantes, videos y fotos, entre otros). La difusión a través de las redes sociales fue otro de los canales utilizados: entre julio y diciembre de 2018, se determinó que los martes sea el día del censo en las redes. Con el *hashtag* #CNA2018, el INDEC publicó distintos mensajes en sus redes sociales institucionales en sintonía con el Ministerio de Agroindustria, Ganadería y Pesca y el Servicio Nacional de Sanidad y Calidad Agroalimentaria (SENASA). El interés concitado en el censo por parte de los periodistas especializados del sector agropecuario de todo el país multiplicó la campaña en los medios masivos de comunicación. En formato audiovisual, se realizó una producción original de diez capítulos con entrevistas a productores de Buenos Aires, Corrientes, Jujuy, Neuquén, Salta y San Juan (<https://youtu.be/HxGwSgM-xwQ>) para que el público conociera sus historias de vida, se identificara con ellas y se comprometiera con su participación para el éxito del CNA-18. La serie audiovisual se difundió en el sitio web del censo y se envió a los periodistas del sector tanto en formato televisivo como radial. Una de las novedades incorporadas, con relación a otras campañas de sensibilización, fue la creación de podcasts para uso libre de los medios radiales de todo el país.



Para la campaña de sensibilización, la Dirección Nacional de Difusión y Comunicación del INDEC diseñó folletos, volantes y afiches con la información esencial del CNA 2018 y preparó material identificatorio para cada uno de los censistas.



Para el CNA 2018, el INDEC creó un ciclo audiovisual de nueve capítulos con historias de vida de distintos productores agropecuarios y forestales de todo el país.





El INDEC puso a disposición de todos los usuarios un micrositio web en el que se concentraron las noticias del CNA 2018, las preguntas frecuentes del operativo, los insumos gráficos y audiovisuales para la sensibilización, los documentos metodológicos y el material de divulgación específico.

II.6 Identificación del censista

Como complemento a la campaña de sensibilización, que permitió que los futuros respondentes estén informados del operativo antes de la salida a campo, y para seguridad del productor agropecuario y forestal, las entrevistas del CNA-18 fueron realizadas por personal debidamente identificado, quienes portaban la credencial del Instituto, con fotografía y oficio de presentación durante el levantamiento de los datos censales.

Además, se estableció un sistema de consultas en la página web del INDEC donde se podían verificar los datos personales del censista, su adscripción y su fotografía en el enlace <https://cna2018.indec.gob.ar/>, o bien hacer la verificación de identidad de los censistas a través del centro de atención telefónica del INDEC o el correo electrónico de las DPE de cada jurisdicción.



Credencial del censista.

La captura de la información a través de dispositivos electrónicos proporciona amplias ventajas metodológicas y operativas respecto de la empleada en censos anteriores. Su aplicación –en cuanto a captura, procesamiento y transmisión de datos– representó una mejora significativa, que redundó en mayor agilidad, eficiencia y calidad respecto de los formularios en papel.

El censista comienza su trabajo en la etapa censal ingresando a la aplicación del CNA-18, con usuario y contraseña, conectado a una red wifi para iniciar sesión. Una vez ingresado, la primera imagen visualizada corresponde a su segmento censal, allí se encuentra con la imagen de los límites de su superficie a barrer. Esta pantalla funciona como cartografía censal, la cual permite la ubicación del censista en terreno y facilita el barrido territorial. Para ello, el censista cuenta con la posibilidad de habilitar y deshabilitar distintas capas sobre el módulo geográfico: mapa base, imágenes satelitales, fondo blanco o fondo verde. Esta pantalla, además, permite el acceso a la información de las parcelas catastrales, que reúne los datos provistos por los catastros provinciales. La aplicación cuenta, al mismo tiempo, con la opción de un panel de búsqueda, donde, al escribir palabras de referencia, se despliega un listado de localidades, parajes, escuelas, entre otros y, una vez identificado el lugar buscado, se hace foco sobre determinada zona para localizar las parcelas de la EAP a censar. A medida que el censista desarrolla sus tareas, este mapa inicial refleja su avance y la situación encontrada en cada terreno, para conocer claramente por dónde debe continuar hasta completar la cobertura de su segmento censal. El mapa digital se va matizando con diferentes colores (verde, azul o amarillo) dependiendo del estado de situación del terreno.

En caso de presentarse la situación de que en el segmento del censista se ubique un productor que tenga una explotación dentro de la misma provincia, pero fuera de su segmento, puede censarlo accediendo al mapa de su jurisdicción. Asimismo, en el caso de que un productor tenga una EAP en otra provincia, tiene la capacidad de censarlo accediendo vía wifi a la cartografía de todo el país y emitir los avisos correspondientes a la estructura censal.

En primera instancia, el censista debe señalar el uso del terreno ante el que se encuentra clasificándolo entre: agropecuario y forestal (terreno en el que visiblemente se desarrolla una actividad agropecuaria o forestal), no agropecuario (terreno en el cual no hay actividad agropecuaria o forestal) o sin determinar (terreno que no presenta situación clara que permita caracterizarlo).

Luego, frente al productor agropecuario o informante calificado, el censista comienza la entrevista partiendo del módulo geográfico, ubicando junto al respondente su terreno. Para eso utiliza las herramientas para ubicarse y demarca, con lo que logra la conformación espacial de la EAP y cada una de sus parcelas. Una vez seleccionado el terreno a censar, se continúa con el módulo registro de novedades, seleccionando la función agregar novedad y agregar parcela donde se digitalizan las parcelas. Continuando con la entrevista, se pasa al módulo cuestionario y se registran todos los datos requeridos por el censo, recorriendo las seis secciones temáticas que contiene el cuestionario censal.

A medida que el censista va realizando el barrido de su segmento, el módulo registro de novedades va autocompletándose, lo que permite la visualización en detalle de cada terreno reportado. Para cada registro se despliega información de la fecha de registro y modificación, localización, tipo de terreno, superficie, parcelas, estado de la entrevista (censada, diferida, aviso, etc.), estado de revisión del supervisor (validado, derivado, observado, cerrado, etc.) y mensajes.

Es importante poner en relieve que en el CNA-18 la aplicación cargada en la tableta incluyó la ejecución de controles inmediatos, lo cual redujo al mínimo la necesidad de procesos de análisis de inconsistencias en gabinete. Además, facilitó la tarea del censista, ya que las inconsistencias

se señalaban en la misma APM a través de avisos de alerta, y estas debían ser resueltas para poder avanzar en el completamiento del cuestionario.

Una vez finalizada la entrevista entre el censista y el productor o informante calificado, debían sincronizarse diariamente todas las encuestas terminadas desde un punto de acceso a la red. Esta sincronización envía al sistema de gestión la información recolectada en campo, para ser luego controlada por el supervisor a cargo.

Cabe destacar que el desarrollo informático del DCM fue realizado íntegramente por personal técnico y profesional del INDEC.

II.8 Seguimiento y control

La estructura censal participante en el CNA-18, que acompaña y supervisa la tarea de los censistas, tuvo acceso a través de internet, con sus correspondientes permisos, a un sistema de gestión informático centralizado. El SGI facilita el control de cobertura y calidad de cada uno de los segmentos asignados a los censistas y, consecuentemente, monitorea el avance del operativo en los distintos niveles administrativos.

Cada final de jornada se efectuaron controles en cascada, desde cada uno de los niveles jerárquicos de la estructura operativa, que permitieron responder rápidamente a los retrasos, deficiencias en el trabajo de campo y detección de errores, entre otros. El SGI resultó una herramienta de suma importancia para observar el avance y la cobertura logrados en campo en cada área geográfica bajo la responsabilidad de cada puesto de la estructura censal: la coordinación provincial realizó seguimiento de su jurisdicción, los jefes de zona supervisaron su zona geográfica y los supervisores monitorearon su área censal compuesta por los segmentos de sus censistas.

En materia de seguimiento y control, el supervisor tuvo a su cargo la tarea de supervisión y validación de los datos recabados en cada cuestionario censal luego de ser sincronizado por el censista. Si el cuestionario estaba correctamente completado, podía solicitar su cierre definitivo; en caso de encontrar faltas o errores en el cuestionario censal, procedía a dar aviso y comunicarse con el censista vía mensajería incluida en la APM para su corrección.

Las tareas de control y seguimiento también formaron parte sustancial de la labor de la coordinación nacional del INDEC. Con el fin de cuidar la cobertura y calidad de la información censal, personal de coordinación del Instituto llevó a cabo un programa de supervisión de las actividades desempeñadas por la estructura operativa en las provincias utilizando el SGI. Para ello, se monitorearon periódicamente las tareas realizadas en cada provincia, verificando que se trabajara de acuerdo con los lineamientos con los que la estructura fue instruida durante la capacitación. En consecuencia, se obtuvo un control exhaustivo diario a nivel nacional del operativo.

II.9 Prueba piloto y censo experimental

Todo operativo estadístico de magnitud, como lo son los censos nacionales, requiere de pruebas previas a la salida del relevamiento censal. Estas forman parte de las actividades de planeamiento y desarrollo metodológico que se realizan con anterioridad a la ejecución del censo y constituyen uno de los pilares básicos de los censos nacionales. Estas pruebas permiten, a través de sus resultados del trabajo en campo o en gabinete, redireccionar o corregir las tareas que se llevarán a cabo en el operativo censal o conservar el desarrollo de las tareas en el caso de que hayan logrado un alcance exitoso. Por ello, dentro de las actividades precensales en el marco del CNA-18, se realizaron una prueba piloto en campo, pruebas en gabinete y un censo experimental.

La prueba piloto inició el 20 de noviembre de 2017 y se extendió por 15 días. El operativo se desarrolló en cuatro provincias, con 5 segmentos censales en cada una, reuniendo un total de 200 casos. Las cuatro jurisdicciones fueron seleccionadas en función a sus diferentes características geográficas y productivas, a fin de evaluar el diseño, la funcionalidad y la usabilidad del aplicativo de captura de datos en ambientes diversos de distintas regiones del país, la conectividad para la transmisión de los datos, y la organización e implementación del operativo en situaciones reales de campo. La prueba piloto se implementó en el partido de San Pedro de la provincia de Buenos Aires, en el departamento Santo Tomé de la provincia de Corrientes, en el departamento de Leales de la provincia de Tucumán y en el departamento de General Roca de la provincia de Río Negro.

Durante la planificación, se establecieron los objetivos, la metodología de trabajo, el detalle de actividades y el cronograma de trabajo.

Específicamente, esta prueba piloto tuvo como objetivos:

- Evaluar el DCM como instrumento de recolección de los datos en cuanto a performance operativa, desempeño general, legibilidad, facilidades en la digitación y navegación en la pantalla, portabilidad y duración de la batería.
- Evaluar la usabilidad y funcionalidad de los tres módulos que conforman la APM en cuanto a la cartografía digital e imágenes, los tiempos insumidos en el uso del módulo geográfico, el diseño de la botonera y la presentación de las pantallas del módulo registro de novedades, la funcionalidad del cuestionario digital verificando las validaciones en tiempo real, su impacto en la entrevista censal y la claridad conceptual de su contenido.
- Poner a prueba los procedimientos previstos para la conexión y sincronización de datos entre los dispositivos móviles y el servidor central, teniendo en consideración el impacto que la tarea de sincronización tiene sobre la rutina de trabajo del censista.
- Evaluar la organización, la implementación y las contingencias del operativo en situaciones reales de campo.
- Evaluar la adecuación del personal seleccionado por cada DPE para constituir la estructura censal de la prueba piloto.
- Evaluar los contenidos y la estrategia de la capacitación.
- Medir los tiempos de concertación y programación de las entrevistas.
- Comprobar los tiempos insumidos para completar las entrevistas personales con los productores en las EAP de distintas características.
- Evaluar la receptividad de los productores para la concreción y el desarrollo de las entrevistas, valuando el impacto del uso del DCM como innovación metodológica.
- Identificar necesidades no previstas en la planificación inicial.

En materia operativa, en primer lugar, se llevó a cabo la capacitación de todos los puestos de la estructura de la prueba piloto, conformada en cada departamento o partido por 1 representante de la DPE de la provincia, 1 supervisor, 1 auxiliar, 5 censistas, 1 observador de la DPE y otro del INDEC y 2 técnicos del INDEC. En segundo lugar, se ejecutó la prueba piloto en simultáneo en las cuatro localidades seleccionadas. Antes del primer día de la prueba, el supervisor, el auxiliar y los censistas debían efectuar un recorrido exploratorio de cada segmento censal. El relevamiento se realizó mediante el procedimiento de barrido territorial, consistente en la utilización del mapa digital del segmento censal disponible en el módulo geográfico de la APM para realizar las entrevistas directas a los productores o informantes calificados. Por último, se efectuó una evaluación de la organización y el desarrollo del operativo identificando el alcance de las metas y objetivos planteadas durante la planificación.

A partir de los resultados y las conclusiones a las que se arribaron luego de la ejecución de la prueba piloto, comenzaron las tareas de corrección y rediseño en cuanto al marco metodológico conceptual y operativo. Se abordaron las rectificaciones necesarias en los instrumentos de captura y gestión de los datos recolectados y en materia operativa.

Los ajustes resultaron ser variados, pero puntuales, en su mayoría centralizados en la APM y el SGI. Ello llevó a planificar pruebas en gabinete con el objetivo de testear y examinar estas modificaciones en pos del censo experimental.

Las pruebas en gabinete se ejecutaron, una vez finalizadas las reformas en los instrumentos de recolección, en las instalaciones del Instituto y en oficinas de productores agropecuarios seleccionados en función de su diversidad productiva, su cercanía de contacto y, sobre todo, por poseer grandes extensiones territoriales agropecuarias.

De acuerdo con las buenas prácticas y recomendaciones internacionales en la materia y, como parte de las actividades de planeamiento y desarrollo metodológico que el INDEC diseñó para la ejecución del CNA-18, el 4 de junio de 2018 y por un período de 12 días, se llevó adelante la realización del Censo Experimental 2018.

Los censos experimentales se caracterizan por practicar un operativo censal completo a una parte acotada de la población objetivo del censo nacional. El Censo Experimental 2018 cumplió un rol más amplio y abarcativo que la prueba piloto, ya que puso en práctica la operatoria censal completa en una unidad geoestadística seleccionada.

La selección del área geográfica para el Censo Experimental se efectuó con base en ciertas condiciones: que se encontrara a una distancia no mayor a 150 km de la Ciudad Autónoma de Buenos Aires o de la ciudad de La Plata, que contara con más de 400 EAP, que presentara una diversidad de orientaciones productivas y, que dispusiera de facilidades viales de accesibilidad rural y una infraestructura urbana que facilitara el desarrollo del operativo de campo. En función de estos requisitos, se escogió el partido de Lobos, situado en la provincia de Buenos Aires, para llevar adelante el Censo Experimental.

Fueron objetivos del Censo Experimental evaluar:

- La temática de la capacitación virtual y la estrategia de la capacitación presencial al personal de la estructura del Censo Experimental, en la cual se hizo énfasis en la práctica de manejo del DCM.
- La sensibilización realizada en el partido Lobos mediante la comunicación focalizada y el entramado institucional público y privado.

- El funcionamiento de la APM en sus módulos cuestionario, geográfico y registro de novedades en aspectos tales como uso de la herramienta cartográfica, claridad de las preguntas del cuestionario, fluidez y pasaje de secciones, rendimiento operativo, y desempeño general.
- Tiempos de la entrevista y relevamiento por sección del cuestionario en función de la diversidad de respondentes.
- Grabación y persistencia de los datos recabados.
- El funcionamiento del SGI en aspectos tales como visualización de resultados, totalizadores, mapas de cobertura, indicadores, filtros, transmisión de los datos relevados y permisos de acceso al sistema en la jerarquía de la estructura del Censo Experimental.
- Conectividad y sincronización.
- La organización, la implementación y las contingencias del operativo en situaciones reales de campo.
- Los contenidos del manual del censista en aspectos tales como claridad del instructivo, contenidos temáticos y su ordenamiento, visión rápida en la búsqueda de un tema puntual, y practicidad de los ejemplos posibles de encontrar en campo.
- Cobertura en función de hectáreas y EAP.

La capacitación presencial a la estructura censal para el Censo Experimental se llevó a cabo entre el 28 y el 31 de mayo de 2018, luego de una capacitación virtual en días previos. Se desarrolló el partido de Lobos y estuvo a cargo de integrantes del INDEC. La estructura operativa estuvo conformada por 1 coordinador general del operativo de la provincia de Buenos Aires, 1 jefe de zona, 1 auxiliar, 5 supervisores y 30 censistas.

Al igual que en la prueba piloto, antes de la salida a campo, el supervisor, el auxiliar y los censistas debían efectuar un recorrido exploratorio de cada segmento censal, para luego comenzar las entrevistas presenciales a los productores agropecuarios o informantes calificados con el método de barrido territorial.

Al finalizar la última jornada, se efectuó una evaluación del desarrollo del operativo con el personal de la estructura y los técnicos del INDEC, para identificar el alcance de las metas y los objetivos planteados en la planificación, atendiendo sugerencias y comentarios de los participantes.

Finalmente, a partir de la recolección de los datos, en septiembre de 2018, se publicó en la página web del Instituto un informe técnico con las características generales de este operativo y los resultados. Dicho informe se encuentra disponible en el siguiente enlace:

www.indec.gob.ar/ftp/cuadros/economia/cna2018_experimental_lobos.pdf

III. Revisión, procesamiento, edición y análisis de los datos

III.1 Primera validación

Como se mencionó anteriormente, la captura de la información a través de dispositivos electrónicos proporciona amplias ventajas metodológicas y operativas respecto de la empleada en censos anteriores. El aplicativo cargado en la tableta incluyó la ejecución de controles inmediatos que redujo al mínimo la necesidad de procesos de análisis de inconsistencias básicas en gabinete.

Al comenzar los censistas con las entrevistas presenciales en campo, se dio inicio también a las tareas de controles diarios por parte de los supervisores. Una de las tareas de los supervisores fue la de monitorear la sincronización al cierre de cada cuestionario censal, como así también supervisar y validar los cuestionarios de su grupo de censistas, controlando la calidad de los datos relevados en terreno.

III.2 Procesamiento, edición, consistencia y análisis

Las acciones de almacenamiento, procesamiento y edición de los datos censales estuvieron centralizadas en el equipo de trabajo del INDEC; dichas tareas comenzaron luego del repliegue de los DCM a las instalaciones del Instituto.

En primer lugar, se realizó un proceso de sincronización final de cada tableta. Si bien cada dispositivo estuvo permanentemente sincronizado con el sistema de gestión informático durante el operativo censal, en algunas jurisdicciones los problemas de conectividad impidieron una transmisión completa de la información. Por tal motivo, cada DCM se volvió a sincronizar con la base de datos para extraer toda la información recolectada en campo.

Posteriormente, se llevó a cabo la tarea de consolidación de la base de datos a los efectos de garantizar la integridad de los datos. Los datos recopilados durante la etapa censal fueron almacenados en un repositorio de datos. Una vez concluida la etapa censal, se procedió a trasladar los datos relevados de su repositorio original a una base de datos relacional, eliminando novedades iniciadas por error y en forma incompleta, proceso que no pudo practicarse durante el operativo censal.

Una vez culminada la consolidación de la base de datos, se inició la transformación de los datos, con lo que se generó la base maestra de datos estructurada.

Cabe aclarar que, para privilegiar objetivos de transmisión de datos, se utilizaron herramientas de conformación de base no estructurada, que no se podía explotar directamente.

III. 2 .a Sistema de corrección de datos

Una vez controlada la transformación, variable por variable, se llevó a cabo un proceso de consistencia de la base de datos. En este contexto, se desarrolló un sistema de corrección de datos (SCD) que contiene un proceso sólido de ajuste de la información dentro de un conjunto de pautas de consistencia que, por sus características técnicas y funcionales, al ser ejecutado, testea las condiciones lógicas que debían cumplir aquellos datos que guardan una relación desde el punto de vista de la lógica aplicada al CNA-18.



El SCD tenía como principal objetivo acelerar el proceso global de corrección de datos a través de una herramienta robusta y efectiva; por ello, se decidió implementar un *software* de gestión que permita:

- Cargar las pautas de consistencia en un entorno confiable.
- Correr el proceso de verificación de datos de una forma efectiva y concisa.
- Permitir editar los datos del CNA-18 para su corrección.
- Guardar esos cambios en un repositorio de datos.
- Brindar una herramienta de control del avance del proceso de corrección de datos a través de la visualización de métricas.

- Repetir el proceso las veces que se considere necesario.

De este modo, se elaboró el SCD del CNA-18, una herramienta informática que contiene como principales módulos:

- Pautas de consistencia.
- Datos censados.
- Controles y estadísticas.
- Operaciones especiales de corrección.

Características técnicas

El sistema está elaborado con *software* de libre licencia. Se accede a través de autenticación de usuario con contraseña y sirve a un repositorio de datos relacional también libre de licencia. Este sistema se implementó con herramientas web y se accede mediante un navegador de internet.

El SCD no es de acceso público y está restringido al ámbito de la red interna del INDEC.

Características funcionales

El sistema debió ser accedido a través de un usuario con autenticación de contraseña. Para este propósito, se conectó vía *web service* el sistema de CNA-18 al sistema de autenticación de accesos del INDEC. Fue este último, entonces, el que administró los accesos y los roles distribuidos entre los usuarios habilitados.

Cada persona usuaria responsable tuvo distintas tareas asignadas y permisos de lectura y corrección.

El SCD tiene los siguientes componentes:

- Una sección de estadísticas generales destinada a dar métricas generales del estado de los datos en relación a las pautas de consistencia establecidas.
- Un listado de entidades (las EAP) con inconsistencias. A partir de las pautas de consistencia, se visualiza un listado de aquellas entidades que no cumplen con al menos una pauta. Este listado se proveyó de filtros para poder localizar la información específica de forma ágil y funcional.
- Un listado de todas las entidades censadas con sus respectivos datos. Al igual que el listado anterior, se proveyó de filtros para acotar la información mostrada en pantalla.
- Listado de entidades validadas por cumplir con todas las pautas de consistencia establecidas.
- Un listado de pautas con la cantidad de entidades que no la cumplen.

Cada sección tiene asociada un conjunto de operaciones que se permite realizar en ella. La más importante de estas operaciones es la que permitió editar y modificar los datos de una entidad con la finalidad de corregir el incumplimiento de alguna pauta de consistencia.

Visualización de los datos de una entidad

Como se mencionó anteriormente, el principal objetivo del SCD fue la posibilidad de editar los datos relevados con errores en el CNA-18 con el objetivo de alcanzar el nivel de consistencia deseado.

Click en el ícono para realizar cambios en la sección

Cuentar y confirmar los cambios realizados en la sección

Sección 1* Sección 2* Sección 3* Sección 4* Sección 5* Sección 6*

1 Cantidad de terrenos en el predio que tiene asociada la EAP

1 Cantidad de parcelas que tiene asociada la EAP

0 Cantidad de terrenos en límites que tiene asociada la EAP

Superficie total de la EAP: 402

Superficie total declarada en las parcelas: 402

Parcelas (1)

Parcela (0d12f1db-5948-4aef-a39a-fdb4b0fad4b4) - [Ver información](#)

402
TOTAL DE LA SUPERFICIE TOTAL DE LA PARCELA

| SUPERFICIE POR REGISTRO DE TERRENO | TIPO DE TERRENO | FORMA DE TERRENO | Acciones |
|------------------------------------|-----------------|------------------|----------|
| 402 | Privada | Propiedad | |

Esta parcela, ¿Tiene ...

Completo
¿ALBERGADO PERMANENTE?

SI
¿CUANTAS VIVIENDAS HABITADAS TIENE LA PARCELA?

SI
¿CUANTAS VIVIENDAS HABITADAS TIENE LA PARCELA?

Click en el ícono para realizar cambios en la sección

Cuentar y confirmar los cambios realizados en la sección

En consecuencia, la información presentada en pantalla se correspondía con las 6 secciones que contenía el cuestionario censal, respetando así la lógica utilizada durante la etapa de relevamiento de datos. Cada sección tenía un comportamiento individual determinado según el tipo y caudal de información que presentaba.

Además, para cada entidad, se visualizaba el conjunto de pautas que no cumplían sus datos.

Repositorio de datos

Un aspecto importante que se tuvo en cuenta durante el desarrollo informático del SCD, fue el manejo del almacenamiento de los datos que fueron tratados a través del sistema.

Cuando un usuario modificaba los datos de una entidad (EAP o terreno), el sistema le solicitaba una serie de confirmaciones antes de guardar efectivamente los datos modificados. El más destacado era un listado de los cambios realizados en la presente edición de la información. Este proceso tenía la finalidad de que el usuario pudiera constatar de forma efectiva los cambios realizados.

Los datos se almacenaron en la base de datos del SCD. Esta base de datos no era la definitiva, ya que se realizó una actualización automática periódica entre la base de datos del sistema y la base de datos definitiva. Una vez terminado el proceso de consistencia, se convirtió en la base de datos guía para la elaboración de cualquier operación estadística de tabulados.

Es de importancia señalar que el desarrollo del SCD contempló la trazabilidad de las correcciones realizadas, es decir, se incluyó la auditoría informática.

Proceso de consistencia de datos

Las pautas de consistencia programadas en el SCD, son condiciones lógicas que deben efectuar ciertos datos que, por sus características propias, por la naturaleza de las variables o por las particularidades del cuestionario censal, están relacionados entre sí. El conjunto de 1.127 pautas que se programaron garantizó que los datos, una vez sometidos al SDC, obtuvieran una consistencia lógica aceptable.

Cabe señalar que esta serie de pautas de consistencia del SDC fue adicional a las pautas establecidas en la APM. En consecuencia, la principal tarea del equipo INDEC fue analizar las variables, observando la congruencia y consistencia del conjunto de datos de cada unidad estadística y entre las EAP.

El proceso de aplicación de pautas fue básicamente el siguiente:

1. Se corren las pautas de consistencia,
2. se obtienen los registros que no cumplen las condiciones lógicas aplicadas,
3. se corrigen los datos,
4. se repite el paso 1.

EL SCD tenía tres opciones de corrección de datos en función de la conveniencia según el volumen de alertas de inconsistencias: por pauta, por usuario o por provincia.

El proceso de aplicación de pautas se iteró hasta que los técnicos responsables del equipo INDEC estimaron que se había llegado a un grado de consistencia óptimo para obtener la base de datos definitiva del CNA-18.


Asimismo, en el SCD se desarrolló un módulo en el cual se podían consultar los cuadros estadísticos seleccionados para la publicación. Estos cuadros pueden ser exportados en formato csv, xlsx y pdf.

Cabe destacar que el desarrollo informático del SCD fue realizado íntegramente por personal técnico e informático del INDEC.

Luego, se analizó el comportamiento de las unidades estadísticas entre sí a partir de un conjunto de indicadores y variables estrechamente vinculados, con diferentes niveles de agregación, atendiendo la diversidad de características socioeconómicas y de geolocalización de las unidades estadísticas. Con estas acciones se garantizó la calidad de la información.

Como resultado, se logró una importante reducción del tiempo necesario para el procesamiento, la consistencia y la edición de los datos estadísticos, para el posterior armado de los cuadros de resultados definitivos en un lapso considerablemente menor.

D. Resultados definitivos



Índice de cuadros

Barrido e identificación territorial

Cuadro 1.

Terrenos y superficie por tipo de terreno, según provincia, en unidades y hectáreas. CNA 201876

Explotaciones y superficie agropecuarias

Cuadro 2.1

Explotaciones agropecuarias, terrenos y superficie por tipo de delimitación, según provincia, en unidades y hectáreas. Al 31 de diciembre de 201780

Cuadro 2.1.1

Provincia de Buenos Aires. Explotaciones agropecuarias, terrenos y superficie por tipo de delimitación, según provincia y departamento, en unidades y hectáreas. Al 31 de diciembre de 201782

Cuadro 2.1.2

Provincia de Catamarca. Explotaciones agropecuarias, terrenos y superficie por tipo de delimitación, según provincia y departamento, en unidades y hectáreas. Al 31 de diciembre de 201786

Cuadro 2.1.3

Provincia del Chaco. Explotaciones agropecuarias, terrenos y superficie por tipo de delimitación, según provincia y departamento, en unidades y hectáreas. Al 31 de diciembre de 201787

Cuadro 2.1.4

Provincia del Chubut. Explotaciones agropecuarias, terrenos y superficie por tipo de delimitación, según provincia y departamento, en unidades y hectáreas. Al 31 de diciembre de 201788

Cuadro 2.1.5

Provincia de Córdoba. Explotaciones agropecuarias, terrenos y superficie por tipo de delimitación, según provincia y departamento, en unidades y hectáreas. Al 31 de diciembre de 201789

Cuadro 2.1.6

Provincia de Corrientes. Explotaciones agropecuarias, terrenos y superficie por tipo de delimitación, según provincia y departamento, en unidades y hectáreas. Al 31 de diciembre de 201790

Cuadro 2.1.7

Provincia de Entre Ríos. Explotaciones agropecuarias, terrenos y superficie por tipo de delimitación, según provincia y departamento, en unidades y hectáreas. Al 31 de diciembre de 201791

Cuadro 2.1.8

Provincia de Formosa. Explotaciones agropecuarias, terrenos y superficie por tipo de delimitación, según provincia y departamento, en unidades y hectáreas. Al 31 de diciembre de 201792

Cuadro 2.1.9

Provincia de Jujuy. Explotaciones agropecuarias, terrenos y superficie por tipo de delimitación, según provincia y departamento, en unidades y hectáreas. Al 31 de diciembre de 201793

| | |
|---|-----|
| Cuadro 2.1.10 | |
| Provincia de La Pampa. Explotaciones agropecuarias, terrenos y superficie por tipo de delimitación, según provincia y departamento, en unidades y hectáreas. Al 31 de diciembre de 2017 | 94 |
| Cuadro 2.1.11 | |
| Provincia de La Rioja. Explotaciones agropecuarias, terrenos y superficie por tipo de delimitación, según provincia y departamento, en unidades y hectáreas. Al 31 de diciembre de 2017 | 95 |
| Cuadro 2.1.12 | |
| Provincia de Mendoza. Explotaciones agropecuarias, terrenos y superficie por tipo de delimitación, según provincia y departamento, en unidades y hectáreas. Al 31 de diciembre de 2017 | 96 |
| Cuadro 2.1.13 | |
| Provincia de Misiones. Explotaciones agropecuarias, terrenos y superficie por tipo de delimitación, según provincia y departamento, en unidades y hectáreas. Al 31 de diciembre de 2017 | 97 |
| Cuadro 2.1.14 | |
| Provincia del Neuquén. Explotaciones agropecuarias, terrenos y superficie por tipo de delimitación, según provincia y departamento, en unidades y hectáreas. Al 31 de diciembre de 2017 | 98 |
| Cuadro 2.1.15 | |
| Provincia de Río Negro. Explotaciones agropecuarias, terrenos y superficie por tipo de delimitación, según provincia y departamento, en unidades y hectáreas. Al 31 de diciembre de 2017 | 99 |
| Cuadro 2.1.16 | |
| Provincia de Salta. Explotaciones agropecuarias, terrenos y superficie por tipo de delimitación, según provincia y departamento, en unidades y hectáreas. Al 31 de diciembre de 2017 | 100 |
| Cuadro 2.1.17 | |
| Provincia de San Juan. Explotaciones agropecuarias, terrenos y superficie por tipo de delimitación, según provincia y departamento, en unidades y hectáreas. Al 31 de diciembre de 2017 | 101 |
| Cuadro 2.1.18 | |
| Provincia de San Luis. Explotaciones agropecuarias, terrenos y superficie por tipo de delimitación, según provincia y departamento, en unidades y hectáreas. Al 31 de diciembre de 2017 | 102 |
| Cuadro 2.1.19 | |
| Provincia de Santa Cruz. Explotaciones agropecuarias, terrenos y superficie por tipo de delimitación, según provincia y departamento, en unidades y hectáreas. Al 31 de diciembre de 2017 | 103 |
| Cuadro 2.1.20 | |
| Provincia de Santa Fe. Explotaciones agropecuarias, terrenos y superficie por tipo de delimitación, según provincia y departamento, en unidades y hectáreas. Al 31 de diciembre de 2017 | 104 |
| Cuadro 2.1.21 | |
| Provincia de Santiago del Estero. Explotaciones agropecuarias, terrenos y superficie por tipo de delimitación, según provincia y departamento, en unidades y hectáreas. Al 31 de diciembre de 2017... | 105 |
| Cuadro 2.1.22 | |
| Provincia de Tierra del Fuego. Explotaciones agropecuarias, terrenos y superficie por tipo de delimitación, según provincia y departamento, en unidades y hectáreas. Al 31 de diciembre de 2017... | 106 |
| Cuadro 2.1.23 | |
| Provincia de Tucumán. Explotaciones agropecuarias, terrenos y superficie por tipo de delimitación, según provincia y departamento, en unidades y hectáreas. Al 31 de diciembre de 2017 | 107 |

| | |
|--|-----|
| Cuadro 2.2 | |
| Explotaciones agropecuarias con límites definidos y mixtas por escala de extensión, según provincia, en unidades y hectáreas. Al 31 de diciembre de 2017 | 108 |
| Cuadro 2.3 | |
| Explotaciones agropecuarias por tipo jurídico y gestión cotidiana, según provincia, en unidades. Del 1 de julio de 2017 al 30 de junio de 2018 | 110 |
| Cuadro 2.4 | |
| Explotaciones agropecuarias por tipo jurídico del productor, según provincia, en unidades y hectáreas. Al 31 de diciembre de 2017 | 113 |
| Cuadro 2.5 | |
| Explotaciones agropecuarias por gestión técnico-administrativa, según provincia, en unidades. Del 1 de julio de 2017 al 30 de junio de 2018 | 116 |
| Cuadro 2.6 | |
| Explotaciones agropecuarias por manejo de riesgo agropecuario, según provincia, en unidades. Del 1 de julio de 2017 al 30 de junio de 2018 | 117 |
| Cuadro 2.7 | |
| Explotaciones agropecuarias con asesoramiento técnico externo y tipo de prestador, según provincia, en unidades. Del 1 de julio de 2017 al 30 de junio de 2018..... | 118 |
| Cuadro 2.8 | |
| Explotaciones agropecuarias que declaran haber experimentado hechos de inseguridad, según provincia, en unidades. Del 1 de julio de 2017 al 30 de junio de 2018..... | 119 |
| Cuadro 2.9 | |
| Explotaciones agropecuarias por asociativismo por tipo de entidad, según provincia, en unidades. Del 1 de julio de 2017 al 30 de junio de 2018 | 120 |
| Cuadro 2.10 | |
| Explotaciones agropecuarias con algún tipo de modalidad de integración contractual, según provincia, en unidades. Del 1 de julio de 2017 al 30 de junio de 2018..... | 121 |
| Cuadro 2.11 | |
| Explotaciones agropecuarias que utilizaron programas públicos, según provincia, en unidades. Del 1 de julio de 2017 al 30 de junio de 2018 | 122 |
| Cuadro 2.12 | |
| Explotaciones agropecuarias con turismo rural por tipo de actividad, según provincia, en unidades y plazas. Del 1 de julio de 2017 al 30 de junio de 2018 | 123 |
| Cuadro 2.13 | |
| Explotaciones agropecuarias por diversos tipos de prácticas culturales, según provincia, en unidades. Del 1 de julio de 2017 al 30 de junio de 2018 | 124 |
| Cuadro 2.14 | |
| Explotaciones agropecuarias con otras actividades con fines comerciales a partir de su producción, según provincia, en unidades. Del 1 de julio de 2017 al 30 de junio de 2018 | 126 |

| | |
|--|-----|
| Cuadro 2.15 | |
| Explotaciones agropecuarias con tipo jurídico personas humanas por sexo del productor, según provincia, en unidades. Al 31 de diciembre de 2017 | 130 |
| Cuadro 2.16 | |
| Explotaciones agropecuarias con tipo jurídico personas humanas por rango etario del productor, según provincia, en unidades. Al 31 de diciembre de 2017 | 131 |
| Cuadro 2.17 | |
| Explotaciones agropecuarias con tipo jurídico personas humanas por nivel educativo del productor, según provincia, en unidades. Al 31 de diciembre de 2017 | 132 |
| Cuadro 2.18 | |
| Explotaciones agropecuarias con tipo jurídico personas humanas por residencia y trabajo del productor, según provincia, en unidades. Del 1 de julio de 2017 al 30 de junio de 2018 | 134 |
| Cuadro 2.19 | |
| Explotaciones agropecuarias con tipo jurídico personas humanas por país de nacimiento del productor, según provincia, en unidades. Del 1 de julio de 2017 al 30 de junio de 2018 | 135 |

Régimen de tenencia y uso de la tierra

| | |
|---|-----|
| Cuadro 3.1 | |
| Superficie de las parcelas por tipo de dominio y régimen de tenencia de la tierra, según provincia, en hectáreas. Al 31 de diciembre de 2017 | 139 |
| Cuadro 3.2 | |
| Parcelas por tipo de dominio y régimen de tenencia de la tierra, según provincia, en unidades. Al 31 de diciembre de 2017 | 142 |
| Cuadro 3.3 | |
| Terrenos sin límites definidos por tipo de dominio y régimen de tenencia de la tierra, según provincia, en unidades. Al 31 de diciembre de 2017 | 145 |
| Cuadro 3.4 | |
| Superficie de las parcelas por tipo de uso de la tierra, según provincia, en hectáreas. Del 1 de julio de 2017 al 30 de junio de 2018 | 148 |
| Cuadro 3.5 | |
| Explotaciones agropecuarias por tipo de uso de la tierra, según provincia, en unidades. Del 1 de julio de 2017 al 30 de junio de 2018 | 150 |

Agricultura. Superficie implantada, explotaciones agropecuarias y parcelas

| | |
|--|-----|
| Cuadro 4.1 | |
| Superficie implantada en las explotaciones agropecuarias por tipo de terreno y forma de ocupación de la tierra, según provincia, en hectáreas. Del 1 de julio de 2017 al 30 de junio de 2018 | 154 |
| Cuadro 4.2 | |
| Superficie implantada en las explotaciones agropecuarias por grupo de cultivos, según período de ocupación y provincia, en hectáreas. Del 1 de julio de 2017 al 30 de junio de 2018 | 156 |

| | |
|---|-----|
| Cuadro 4.3 | |
| Explotaciones agropecuarias por grupo de cultivos, según período de ocupación y provincia, en unidades. | |
| Del 1 de julio de 2017 al 30 de junio de 2018 | 160 |
| Cuadro 4.4 | |
| Parcelas por grupo de cultivos, según período de ocupación y provincia, en unidades. | |
| Del 1 de julio de 2017 al 30 de junio de 2018 | 164 |
| Cuadro 4.5 | |
| Cereales. Superficie implantada por cultivo, según período de ocupación y provincia, en hectáreas. | |
| Del 1 de julio de 2017 al 30 de junio de 2018 | 171 |
| Cuadro 4.6 | |
| Cereales. Explotaciones agropecuarias por cultivo, según período de ocupación y provincia, en unidades. | |
| Del 1 de julio de 2017 al 30 de junio de 2018 | 175 |
| Cuadro 4.7 | |
| Cereales. Parcelas por cultivo, según período de ocupación y provincia, en unidades. | |
| Del 1 de julio de 2017 al 30 de junio de 2018 | 179 |
| Cuadro 4.8 | |
| Oleaginosas. Superficie implantada por cultivo, según período de ocupación y provincia, en hectáreas. | |
| Del 1 de julio de 2017 al 30 de junio de 2018 | 185 |
| Cuadro 4.9 | |
| Oleaginosas. Explotaciones agropecuarias por cultivo, según período de ocupación y provincia, en unidades. | |
| Del 1 de julio de 2017 al 30 de junio de 2018 | 189 |
| Cuadro 4.10 | |
| Oleaginosas. Parcelas por cultivo, según período de ocupación y provincia, en unidades. | |
| Del 1 de julio de 2017 al 30 de junio de 2018 | 193 |
| Cuadro 4.11 | |
| Legumbres. Superficie implantada por cultivo, según período de ocupación y provincia, en hectáreas. | |
| Del 1 de julio de 2017 al 30 de junio de 2018 | 199 |
| Cuadro 4.12 | |
| Legumbres. Explotaciones agropecuarias por cultivo, según período de ocupación y provincia, en unidades. Del 1 de julio de 2017 al 30 de junio de 2018..... | 203 |
| Cuadro 4.13 | |
| Legumbres. Parcelas por cultivo, según período de ocupación y provincia, en unidades. | |
| Del 1 de julio de 2017 al 30 de junio de 2018 | 207 |
| Cuadro 4.14 | |
| Cultivos industriales. Superficie implantada por cultivo, según período de ocupación y provincia, en hectáreas. Del 1 de julio de 2017 al 30 de junio de 2018 | 213 |
| Cuadro 4.15 | |
| Cultivos industriales. Explotaciones agropecuarias por cultivo, según período de ocupación y provincia, en unidades. Del 1 de julio de 2017 al 30 de junio de 2018..... | 217 |

| | |
|--|-----|
| Cuadro 4.16 | |
| Cultivos industriales. Parcelas por cultivo, según período de ocupación y provincia, en unidades. | |
| Del 1 de julio de 2017 al 30 de junio de 2018 | 221 |
| Cuadro 4.17 | |
| Frutales. Superficie implantada por cultivo, según provincia, en hectáreas. Al 30 de junio de 2018..... | 227 |
| Cuadro 4.18 | |
| Frutales. Explotaciones agropecuarias por cultivo, según provincia, en unidades. Al 30 de junio de 2018 | 233 |
| Cuadro 4.19 | |
| Frutales. Parcelas por cultivo, según provincia, en unidades. Al 30 de junio de 2018 | 239 |
| Cuadro 4.20 | |
| Forrajeras anuales. Superficie implantada por cultivo, según período de ocupación y provincia, en hectáreas. Del 1 de julio de 2017 al 30 de junio de 2018..... | 247 |
| Cuadro 4.21 | |
| Forrajeras anuales. Explotaciones agropecuarias por cultivo, según período de ocupación y provincia, en unidades. Del 1 de julio de 2017 al 30 de junio de 2018..... | 251 |
| Cuadro 4.22 | |
| Forrajeras anuales. Parcelas por cultivo, según período de ocupación y provincia, en unidades. Del 1 de julio de 2017 al 30 de junio de 2018 | 255 |
| Cuadro 4.23 | |
| Forrajeras perennes. Superficie implantada por cultivo, según provincia, en hectáreas. Al 30 de junio de 2018..... | 261 |
| Cuadro 4.24 | |
| Forrajeras perennes. Explotaciones agropecuarias por cultivo, según provincia, en unidades. Al 30 de junio de 2018..... | 265 |
| Cuadro 4.25 | |
| Forrajeras perennes. Parcelas por cultivo, según provincia, en unidades. Al 30 de junio de 2018..... | 269 |
| Cuadro 4.26 | |
| Bosques y montes implantados. Superficie implantada por especie, según provincia, en hectáreas. Al 30 de junio de 2018..... | 275 |
| Cuadro 4.27 | |
| Bosques y montes implantados. Explotaciones agropecuarias por especie, según provincia, en unidades. Al 30 de junio de 2018 | 279 |
| Cuadro 4.28 | |
| Bosques y montes implantados. Parcelas por especie, según provincia, en unidades. Al 30 de junio de 2018..... | 283 |

Agricultura. Superficie implantada en siembra directa

| | |
|--|-----|
| Cuadro 4.29 | |
| Cereales. Superficie implantada en siembra directa por cultivo, según provincia, en hectáreas. Del 1 de julio de 2017 al 30 de junio de 2018 | 290 |

| | |
|---|-----|
| Cuadro 4.30 | |
| Oleaginosas. Superficie implantada en siembra directa por cultivo, según provincia, en hectáreas. | |
| Del 1 de julio de 2017 al 30 de junio de 2018 | 292 |

| | |
|---|-----|
| Cuadro 4.31 | |
| Legumbres. Superficie implantada en siembra directa por cultivo, según provincia, en hectáreas. | |
| Del 1 de julio de 2017 al 30 de junio de 2018 | 293 |

| | |
|---|-----|
| Cuadro 4.32 | |
| Forrajeras anuales. Superficie implantada en siembra directa por cultivo, según provincia, en hectáreas. Del 1 de julio de 2017 al 30 de junio de 2018..... | 294 |

| | |
|--|-----|
| Cuadro 4.33 | |
| Forrajeras perennes. Superficie implantada en siembra directa por cultivo, según provincia, en hectáreas. Al 30 de junio de 2018 | 296 |

Agricultura. Superficie tratada con fertilizantes y agroquímicos

| | |
|--|-----|
| Cuadro 4.34 | |
| Cereales. Superficie tratada con agroquímicos y fertilizantes por cultivo, según tipo de tratamiento y provincia, en hectáreas. Del 1 de julio de 2017 al 30 de junio de 2018..... | 303 |

| | |
|---|-----|
| Cuadro 4.35 | |
| Oleaginosas. Superficie tratada con agroquímicos y fertilizantes por cultivo, según tipo de tratamiento y provincia, en hectáreas. Del 1 de julio de 2017 al 30 de junio de 2018..... | 315 |

| | |
|---|-----|
| Cuadro 4.36 | |
| Legumbres. Superficie tratada con agroquímicos y fertilizantes por cultivo, según tipo de tratamiento y provincia, en hectáreas. Del 1 de julio de 2017 al 30 de junio de 2018..... | 321 |

| | |
|--|-----|
| Cuadro 4.37 | |
| Frutales. Superficie tratada con agroquímicos y fertilizantes por cultivo, según tipo de tratamiento y provincia, en hectáreas. Del 1 de julio de 2017 al 30 de junio de 2018..... | 327 |

| | |
|--|-----|
| Cuadro 4.38 | |
| Forrajeras anuales. Superficie tratada con agroquímicos y fertilizantes por cultivo, según tipo de tratamiento y provincia, en hectáreas. Del 1 de julio de 2017 al 30 de junio de 2018..... | 363 |

| | |
|---|-----|
| Cuadro 4.39 | |
| Forrajeras perennes. Superficie tratada con agroquímicos y fertilizantes por cultivo, según tipo de tratamiento y provincia, en hectáreas. Del 1 de julio de 2017 al 30 de junio de 2018..... | 375 |

Agricultura. Tipo de semilla

| | |
|---|-----|
| Cuadro 4.40 | |
| Cereales. Explotaciones agropecuarias por cultivo, según tipo de semilla utilizada y provincia, en unidades. Del 1 de julio de 2017 al 30 de junio de 2018..... | 401 |

| | |
|--|-----|
| Cuadro 4.41 | |
| Oleaginosas. Explotaciones agropecuarias por cultivo, según tipo de semilla utilizada y provincia, en unidades. Del 1 de julio de 2017 al 30 de junio de 2018..... | 407 |

| | |
|--|-----|
| Cuadro 4.42 | |
| Legumbres. Explotaciones agropecuarias por cultivo, según tipo de semilla utilizada y provincia, en unidades. Del 1 de julio de 2017 al 30 de junio de 2018..... | 411 |

| | |
|---|-----|
| Cuadro 4.43 | |
| Forrajeras anuales. Explotaciones agropecuarias por cultivo, según tipo de semilla utilizada y provincia, en unidades. Del 1 de julio de 2017 al 30 de junio de 2018..... | 415 |

| | |
|--|-----|
| Cuadro 4.44 | |
| Forrajeras perennes. Explotaciones agropecuarias por cultivo, según tipo de semilla utilizada y provincia, en unidades. Del 1 de julio de 2017 al 30 de junio de 2018..... | 423 |

Agricultura. Comercialización

| | |
|--|-----|
| Cuadro 4.45 | |
| Cereales. Primera venta. Explotaciones agropecuarias por cultivo, según canal de comercialización y provincia, en unidades. Del 1 de julio de 2017 al 30 de junio de 2018..... | 437 |

| | |
|---|-----|
| Cuadro 4.46 | |
| Oleaginosas. Primera venta. Explotaciones agropecuarias por cultivo, según canal de comercialización y provincia, en unidades. Del 1 de julio de 2017 al 30 de junio de 2018..... | 447 |

| | |
|---|-----|
| Cuadro 4.47 | |
| Legumbres. Primera venta. Explotaciones agropecuarias por cultivo, según canal de comercialización y provincia, en unidades. Del 1 de julio de 2017 al 30 de junio de 2018..... | 453 |

| | |
|--|-----|
| Cuadro 4.48 | |
| Forrajeras anuales. Primera venta. Explotaciones agropecuarias por cultivo, según canal de comercialización y provincia, en unidades. Del 1 de julio de 2017 al 30 de junio de 2018..... | 459 |

| | |
|---|-----|
| Cuadro 4.49 | |
| Forrajeras perennes. Primera venta. Explotaciones agropecuarias por cultivo, según canal de comercialización y provincia, en unidades. Del 1 de julio de 2017 al 30 de junio de 2018..... | 471 |

| | |
|--|-----|
| Cuadro 4.50 | |
| Frutales. Primera venta. Explotaciones agropecuarias por cultivo, según canal de comercialización y provincia, en unidades. Del 1 de julio de 2017 al 30 de junio de 2018..... | 495 |

| | |
|--|-----|
| Cuadro 4.51 | |
| Yerba mate. Primera venta. Explotaciones agropecuarias por canal de comercialización, según etapa y provincia, en unidades. Del 1 de julio de 2017 al 30 de junio de 2018..... | 531 |

| | |
|--|-----|
| Cuadro 4.52 | |
| Tabaco. Primera venta. Explotaciones agropecuarias por canal de comercialización, según provincia, en unidades. Del 1 de julio de 2017 al 30 de junio de 2018..... | 535 |

| | |
|--|-----|
| Cuadro 4.53 | |
| Caña de azúcar. Primera venta. Explotaciones agropecuarias por canal de comercialización, según provincia, en unidades. Del 1 de julio de 2017 al 30 de junio de 2018..... | 536 |

| | |
|--|-----|
| Cuadro 4.54 | |
| Té. Primera venta. Explotaciones agropecuarias por canal de comercialización, según provincia, en unidades. Del 1 de julio de 2017 al 30 de junio de 2018..... | 537 |

Agricultura. Prácticas orgánicas, biodinámicas y ecológicas

Cuadro 4.55

Explotaciones agropecuarias con prácticas de agricultura orgánica, biodinámica y agroecológica, según provincia, en unidades. Del 1 de julio de 2017 al 30 de junio de 2018 541

Agricultura. Motivos de no cosecha

Cuadro 4.56

Cereales. Explotaciones agropecuarias por cultivo, según provincia y motivo de no cosecha, en unidades. Del 1 de julio de 2017 al 30 de junio de 2018..... 545

Cuadro 4.57

Oleaginosas. Explotaciones agropecuarias por cultivo, según provincia y motivo de no cosecha, en unidades. Del 1 de julio de 2017 al 30 de junio de 2018..... 555

Cuadro 4.58

Legumbres. Explotaciones agropecuarias por cultivo, según provincia y motivo de no cosecha, en unidades. Del 1 de julio de 2017 al 30 de junio de 2018..... 561

Cuadro 4.59

Frutales. Explotaciones agropecuarias por cultivo, según provincia y motivo de no cosecha, en unidades. Del 1 de julio de 2017 al 30 de junio de 2018..... 567

Ganadería. Orientaciones productivas, existencias y prácticas de manejo

Cuadro 5.1

Explotaciones agropecuarias por tipo de delimitación con ganado por especie, según provincia, en unidades y cabezas. Al 30 de junio de 2018..... 605

Cuadro 5.2

Existencias bovinas por composición del rodeo, según provincia, en cabezas. Al 30 de junio de 2018 608

Cuadro 5.3

Existencias bovinas por orientación productiva, según provincia, en cabezas. Al 30 de junio de 2018..... 610

Cuadro 5.4

Explotaciones agropecuarias con rodeo de tambo, tambos y existencias en hembras por categoría, según provincia, en unidades y cabezas. Al 30 de junio de 2018 611

Cuadro 5.5

Existencias ovinas por composición de la majada, según provincia, en cabezas. Al 30 de junio de 2018..... 612

Cuadro 5.6

Explotaciones agropecuarias por orientaciones productivas desarrolladas con ganado ovino, según provincia, en unidades. Del 1 de julio de 2017 al 30 de junio de 2018 613

Cuadro 5.7

Existencias caprinas por composición del hato, según provincia, en cabezas. Al 30 de junio de 2018..... 614

| | |
|--|-----|
| Cuadro 5.8 | |
| Explotaciones agropecuarias por orientaciones productivas desarrolladas con ganado caprino, según provincia, en unidades. Del 1 de julio de 2017 al 30 de junio de 2018 | 615 |
| Cuadro 5.9 | |
| Existencias porcinas por composición de la piara, según provincia, en cabezas. Al 30 de junio de 2018 ... | 616 |
| Cuadro 5.10 | |
| Explotaciones agropecuarias por orientaciones productivas desarrolladas con ganado porcino, según provincia, en unidades. Del 1 de julio de 2017 al 30 de junio de 2018 | 617 |
| Cuadro 5.11 | |
| Existencias avícolas por orientaciones productivas desarrolladas, según provincia, en unidades y cabezas. Al 30 de junio de 2018..... | 618 |
| Cuadro 5.12 | |
| Explotaciones agropecuarias con apicultura y cantidad de colmenas, según provincia, en unidades. Al 30 de junio de 2018 | 619 |
| Cuadro 5.13 | |
| Bovinos. Explotaciones agropecuarias y existencias por orientación productiva exclusiva o en combinación, según provincia, en unidades y cabezas. Al 30 de junio de 2018..... | 623 |
| Cuadro 5.14 | |
| Bovinos. Explotaciones agropecuarias y existencias por orientación productiva, según provincia, en unidades y cabezas. Al 30 de junio de 2018..... | 625 |
| Cuadro 5.15 | |
| Bovinos. Hembras en servicio, terneros nacidos y animales muertos en la explotación agropecuaria, según provincia, en cabezas. Del 1 de julio de 2017 al 30 de junio de 2018 | 626 |
| Cuadro 5.16 | |
| Bovinos. Explotaciones agropecuarias por formas de alimentación, según provincia, en unidades. Del 1 de julio de 2017 al 30 de junio de 2018 | 627 |
| Cuadro 5.17 | |
| Bovinos. Explotaciones agropecuarias por manejo reproductivo, según provincia, en unidades. Del 1 de julio de 2017 al 30 de junio de 2018 | 628 |
| Cuadro 5.18 | |
| Bovinos. Explotaciones agropecuarias por manejo sanitario y otras prácticas, según provincia, en unidades. Del 1 de julio de 2017 al 30 de junio de 2018..... | 630 |
| Cuadro 5.19 | |
| Bovinos. Explotaciones agropecuarias por prácticas en rodeos orientados a tambo, según provincia, en unidades. Del 1 de julio de 2017 al 30 de junio de 2018..... | 632 |
| Cuadro 5.20 | |
| Ovinos. Explotaciones agropecuarias y existencias por orientación productiva exclusiva o en combinación, según provincia, en unidades y cabezas. Al 30 de junio de 2018..... | 634 |
| Cuadro 5.21 | |
| Ovinos. Explotaciones agropecuarias por prácticas de manejo, según provincia, en unidades. Del 1 de julio de 2017 al 30 de junio de 2018 | 635 |

| | |
|--|-----|
| Cuadro 5.22 | |
| Caprinos. Explotaciones agropecuarias y existencias por orientación productiva exclusiva o en combinación, según provincia, en unidades y cabezas. Al 30 de junio de 2018..... | 638 |
| Cuadro 5.23 | |
| Caprinos. Explotaciones agropecuarias por prácticas de manejo, según provincia, en unidades. Del 1 de julio de 2017 al 30 de junio de 2018 | 639 |
| Cuadro 5.24 | |
| Porcinos. Explotaciones agropecuarias y existencias por orientación productiva exclusiva o en combinación, según provincia, en unidades y cabezas. Al 30 de junio de 2018..... | 642 |
| Cuadro 5.25 | |
| Porcinos. Explotaciones agropecuarias por sistema de producción, según provincia, en unidades. Del 1 de julio de 2017 al 30 de junio de 2018 | 643 |
| Cuadro 5.26 | |
| Porcinos. Explotaciones agropecuarias por formas de alimentación, según provincia, en unidades. Del 1 de julio de 2017 al 30 de junio de 2018 | 644 |
| Cuadro 5.27 | |
| Porcinos. Explotaciones agropecuarias por manejo reproductivo, según provincia, en unidades. Del 1 de julio de 2017 al 30 de junio de 2018 | 645 |
| Cuadro 5.28 | |
| Porcinos. Explotaciones agropecuarias por manejo sanitario y otras prácticas, según provincia, en unidades. Del 1 de julio de 2017 al 30 de junio de 2018..... | 647 |
| Cuadro 5.29 | |
| Equinos. Existencias por categoría, según provincia, en cabezas. Al 30 de junio de 2018 | 650 |
| Cuadro 5.30 | |
| Equinos. Explotaciones agropecuarias y existencias por orientación productiva exclusiva o en combinación, según provincia, en unidades y cabezas. Al 30 de junio de 2018..... | 651 |
| Cuadro 5.31 | |
| Equinos. Explotaciones agropecuarias por prácticas de manejo, según provincia, en unidades. Del 1 de julio de 2017 al 30 de junio de 2018 | 652 |
| Cuadro 5.32 | |
| Llamas. Existencias por categoría, según provincia, en cabezas. Al 30 de junio de 2018..... | 654 |
| Cuadro 5.33 | |
| Llamas. Explotaciones agropecuarias por orientación productiva, exclusiva o en combinación, según provincia, en unidades y cabezas. Al 30 de junio de 2018 | 655 |
| Cuadro 5.34 | |
| Llamas. Explotaciones agropecuarias por manejo sanitario, según provincia, en unidades. Del 1 de julio de 2017 al 30 de junio de 2018 | 656 |
| Cuadro 5.35 | |
| Conejos. Explotaciones agropecuarias por orientación productiva, según provincia, en unidades y cabezas. Al 30 de junio de 2018..... | 658 |

| | |
|---|-----|
| Cuadro 5.36 | |
| Conejos. Explotaciones agropecuarias por prácticas de manejo, según provincia, en unidades. | |
| Del 1 de julio de 2017 al 30 de junio de 2018 | 659 |
| Cuadro 5.37 | |
| Búfalos. Existencias por categoría, según provincia, en cabezas. Al 30 de junio de 2018 | 662 |
| Cuadro 5.38 | |
| Búfalos. Explotaciones agropecuarias por orientación productiva, según provincia, en unidades. | |
| Del 1 de julio de 2017 al 30 de junio de 2018 | 663 |
| Cuadro 5.39 | |
| Gansos, patos y pavos. Explotaciones agropecuarias y existencias por especie, según provincia, en unidades y cabezas. Al 30 de junio de 2018..... | 664 |

Ganadería. Comercialización

| | |
|--|-----|
| Cuadro 5.40 | |
| Bovinos. Primera venta de ganado en pie. Explotaciones agropecuarias por canal de comercialización, según provincia, en unidades. Del 1 de julio de 2017 al 30 de junio de 2018 | 667 |
| Cuadro 5.41 | |
| Bovinos. Venta de leche en rodeos de tambo. Explotaciones agropecuarias por canal de comercialización, según provincia, en unidades. Del 1 de julio de 2017 al 30 de junio de 2018 | 668 |
| Cuadro 5.42 | |
| Ovinos. Primera venta de ganado en pie. Explotaciones agropecuarias por canal de comercialización, según provincia, en unidades. Del 1 de julio de 2017 al 30 de junio de 2018 | 669 |
| Cuadro 5.43 | |
| Caprinos. Primera venta de ganado en pie. Explotaciones agropecuarias por canal de comercialización, según provincia, en unidades. Del 1 de julio de 2017 al 30 de junio de 2018 | 670 |
| Cuadro 5.44 | |
| Porcinos. Primera venta de ganado en pie. Explotaciones agropecuarias por canal de comercialización, según provincia, en unidades. Del 1 de julio de 2017 al 30 de junio de 2018 | 671 |
| Cuadro 5.45 | |
| Equinos. Primera venta de ganado en pie. Explotaciones agropecuarias por canal de comercialización, según provincia, en unidades. Del 1 de julio de 2017 al 30 de junio de 2018 | 672 |
| Cuadro 5.46 | |
| Llamas. Primera venta de ganado en pie. Explotaciones agropecuarias por canal de comercialización, según provincia, en unidades. Del 1 de julio de 2017 al 30 de junio de 2018 | 673 |
| Cuadro 5.47 | |
| Conejos. Comercialización. Explotaciones agropecuarias por canal de comercialización, según provincia, en unidades. Del 1 de julio de 2017 al 30 de junio de 2018 | 674 |

Ganadería. Razas

Cuadro 5.48

Bovinos. Razas con orientación productiva cabaña. Explotaciones agropecuarias con rodeos orientados a cabaña por razas, según provincia, en unidades. Del 1 de julio de 2017 al 30 de junio de 2018 677

Cuadro 5.49

Bovinos. Razas con orientación productiva tambo. Explotaciones agropecuarias con rodeos orientados a tambo por razas, según provincia, en unidades. Del 1 de julio de 2017 al 30 de junio de 2018 678

Cuadro 5.50

Ovinos. Razas. Explotaciones agropecuarias con ovinos por razas, según provincia, en unidades. Del 1 de julio de 2017 al 30 de junio de 2018 679

Cuadro 5.51

Caprinos. Razas. Explotaciones agropecuarias con caprinos por razas, según provincia, en unidades. Del 1 de julio de 2017 al 30 de junio de 2018 681

Cuadro 5.52

Equinos. Razas. Explotaciones agropecuarias con equinos por razas, según provincia, en unidades. Del 1 de julio de 2017 al 30 de junio de 2018 682

Infraestructura y maquinaria

Cuadro 6.1

Explotaciones agropecuarias que riegan y superficie efectivamente regada por sistema, según provincia, en unidades y hectáreas. Del 1 de julio de 2017 al 30 de junio de 2018..... 685

Cuadro 6.2

Explotaciones agropecuarias por fuente de energía, según provincia, en unidades. Del 1 de julio de 2017 al 30 de junio de 2018 686

Cuadro 6.3

Parcelas por tipo de alambrado, según provincia, en unidades. Al 31 de diciembre de 2017 687

Cuadro 6.4

Tractores por escala de potencia y antigüedad, según provincia, en unidades. Al 30 de junio de 2018..... 688

Cuadro 6.5

Cosechadoras por escala de potencia y antigüedad, según provincia, en unidades. Al 30 de junio de 2018..... 693

Cuadro 6.6

Sembradoras o plantadoras por tipo, según provincia, en unidades. Al 30 de junio de 2018 697

Cuadro 6.7

Máquinas acondicionadoras de forraje por tipo, según provincia, en unidades. Al 30 de junio de 2018..... 700

Vivienda, población y mano de obra

Cuadro 7.1

Viviendas habitadas o deshabitadas en las explotaciones agropecuarias por tipo de terreno, según provincia, en unidades. Al 31 de diciembre de 2017..... 703

Cuadro 7.2

Personas residentes por tipo jurídico, relación con el productor y trabajo en la explotación agropecuaria, según provincia, en unidades. Al 30 de junio de 2018..... 704

Cuadro 7.3

Personas residentes por tipo jurídico, sexo y edad, según provincia, en unidades. Al 30 de junio de 2018..... 705

Cuadro 7.4

Personas residentes en las explotaciones agropecuarias por sexo y edad, según su relación con el productor y provincia. Al 30 de junio de 2018..... 707

Cuadro 7.5

Explotaciones agropecuarias con residentes que realizaron actividades independientes de la producción de la misma por finalidad, según provincia, en unidades. Al 30 de junio de 2018..... 711

Cuadro 7.6

Productores o socios de las explotaciones agropecuarias con tipo jurídico persona humana y sociedad de hecho no registrada por nivel educativo y orientación, según provincia. Al 30 de junio de 2018..... 712

Cuadro 7.7

Productores o socios de las explotaciones agropecuarias con tipo jurídico persona humana y sociedad de hecho no registrada por residencia y trabajo, según sexo y provincia. Al 30 de junio de 2018..... 714

Cuadro 7.8

Productores o socios de las explotaciones agropecuarias con tipo jurídico persona humana y sociedad de hecho no registrada por residencia y edad, según sexo y provincia. Al 30 de junio de 2018..... 716

Cuadro 7.9

Productores o socios que trabajan para la explotación agropecuaria por tipo jurídico persona humana y sociedad de hecho registrada y no registrada, según provincia, en unidades. Al 30 de junio de 2018..... 718

Cuadro 7.10

Productores o socios que trabajan para la explotación agropecuaria con tipo jurídico persona humana y sociedad de hecho no registrada por sexo y edad, según provincia, en unidades. Al 30 de junio de 2018..... 719

Cuadro 7.11

Productores o socios que trabajan para la explotación agropecuaria y adicionalmente trabajan fuera de esta con tipo jurídico persona humana y sociedad de hecho no registrada por sector de actividad y categoría de ocupación, según provincia, en unidades. Al 30 de junio de 2018..... 720

| | |
|--|-----|
| Cuadro 7.12 | |
| Ocupados permanentes por tipo jurídico y su relación con el productor, según sexo y provincia. | |
| Al 30 de junio de 2018..... | 721 |

| | |
|--|-----|
| Cuadro 7.13 | |
| Trabajadores permanentes por tipo jurídico, su relación con el productor y remuneración, | |
| según provincia, en unidades. Al 30 de junio de 2018..... | 723 |

| | |
|---|-----|
| Cuadro 7.14 | |
| Trabajadores permanentes por tipo jurídico, su relación con el productor y tipo de ocupación, | |
| según provincia, en unidades. Al 30 de junio de 2018..... | 724 |

Servicios agropecuarios

| | |
|---|-----|
| Cuadro 8.1 | |
| Explotaciones agropecuarias que contrataron servicios de maquinaria agrícola por tipo de labor, | |
| según grupo de cultivo y provincia, en unidades, hectáreas y porcentaje. | |
| Del 1 de julio de 2017 al 30 de junio de 2018 | 728 |

| | |
|--|-----|
| Cuadro 8.2 | |
| Explotaciones agropecuarias que prestaron servicios de maquinaria por tipo de labor, | |
| según provincia, en unidades y hectáreas. Del 1 de julio de 2017 al 30 de junio de 2018..... | 734 |

Nota:

Los totales por suma pueden no coincidir por redondeo en las cifras parciales.

Los cuadros estadísticos incluidos en este informe se encuentran disponibles en:

https://www.indec.gob.ar/ftp/cuadros/economia/CNA2018_resultados_definitivos.xls

Última fecha de actualización: 6/10/2021

BARRIDO E IDENTIFICACIÓN TERRITORIAL



I. Barrido e identificación territorial

Del barrido territorial en campo, se relevaron 594.064 terrenos cuya superficie abarca 206.690.906 hectáreas. De ese total, 508.676 terrenos son de uso agropecuario y forestal, con una superficie de 168.837.696 hectáreas; 77.702 son de uso no agropecuario, con una superficie de 35.254.113 hectáreas; y 7.686 son terrenos sin determinar, cuya superficie es de 2.599.098 hectáreas.

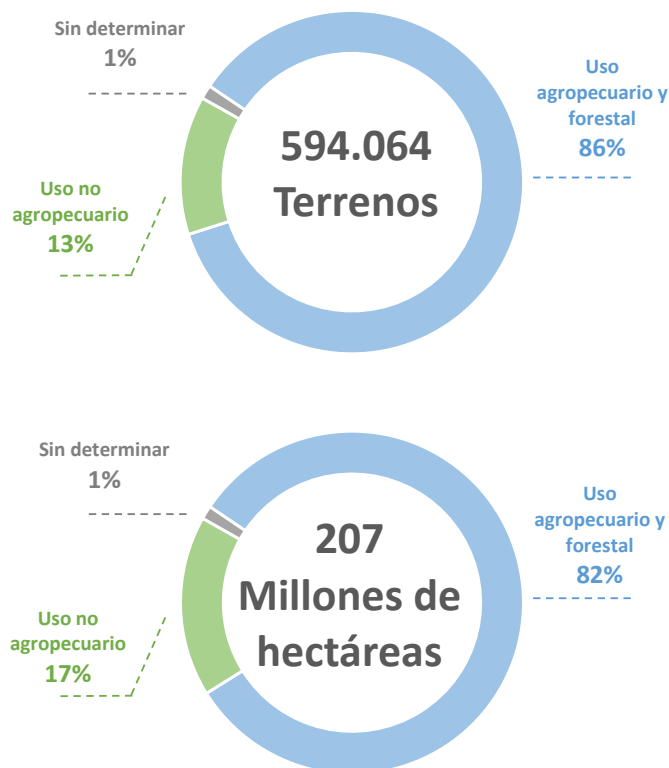
Cuadro 1. Terrenos y superficie por tipo de terreno, en unidades y hectáreas. CNA 2018

| Provincia | | Total | Terrenos por uso | | | | |
|-----------------------|------------------|----------------------|-----------------------------|----------------------|------------------------------------|---------------------|--------------------|
| | | | Uso agropecuario y forestal | | | Uso no agropecuario | Sin determinar |
| | | | Total | Censado | Observado no relevado ^e | | |
| Total del país | Terrenos | 594.064 | 508.676 | 477.916 | 30.760 | 77.702 | 7.686 |
| | Hectáreas | 206.690.905,9 | 168.837.695,4 | 154.811.826,8 | 14.025.868,6 | 35.254.112,8 | 2.599.097,7 |

^e Las superficies en hectáreas son estimadas.


Fuente: INDEC. Censo Nacional Agropecuario 2018. Resultados definitivos.

Gráfico 1. Terrenos por tipo de uso, en unidades y hectáreas. Total del país



Fuente: INDEC, Censo Nacional Agropecuario 2018. Resultados definitivos.

EXPLOTACIONES Y SUPERFICIES AGROPECUARIAS

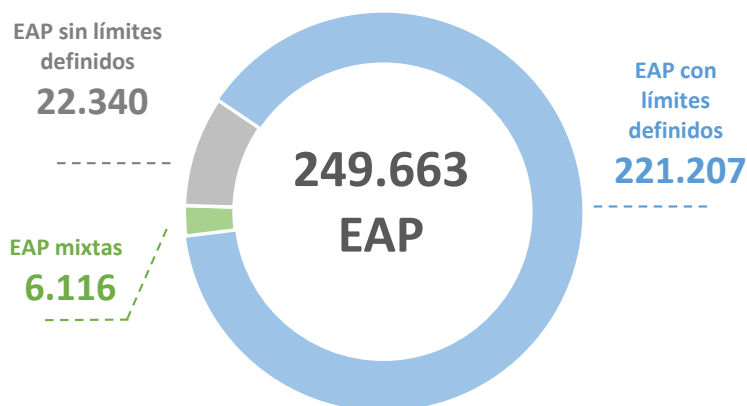


II. Explotaciones y superficie agropecuarias

Durante el operativo Censo Nacional Agropecuario 2018, se identificaron 249.663 EAP con una superficie total de 154.811.826,8 hectáreas agropecuarias, de las cuales 221.207 son EAP con límites definidos; 6.116 EAP, mixtas; y 22.340 EAP, sin límites definidos.

Las EAP con límites definidos, se componen de 468.058 parcelas y tienen una superficie total de 152.675.715,2 hectáreas. Las EAP mixtas se conforman por un total de 9.858 parcelas y 7.382 terrenos sin límites definidos, y abarcan una superficie de 2.136.111,6 hectáreas. Por último, las EAP sin límites definidos están compuestas por 25.859 terrenos sin límites definidos.

Gráfico 2. Explotaciones agropecuarias por tipo de delimitación. Total del país. Al 31 de diciembre de 2017



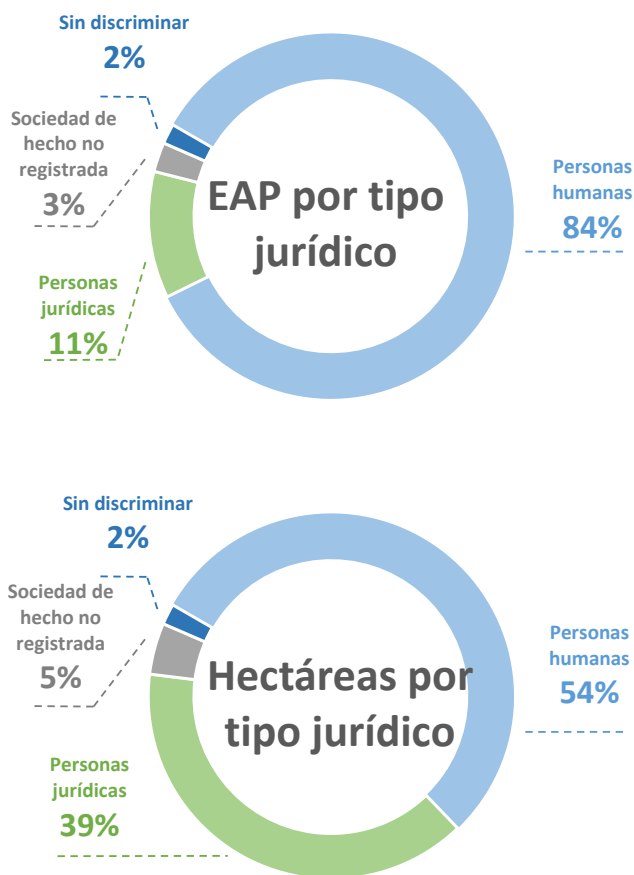
Fuente: INDEC. Censo Nacional Agropecuario 2018. Resultados definitivos.

De las 249.663 EAP relevadas en el CNA-18, la mayor proporción tiene como tipo jurídico a personas humanas. Estas totalizan 210.664 EAP y representaban el 84%. Por orden de importancia, le siguen las EAP con persona jurídica, que suman un total de 28.047 explotaciones y representan el 11% del total; y, por último, las sociedades de hecho no registradas, con 6.524 EAP que participaron en un 3%, y 4.428 EAP sin discriminar tipo jurídico, que también representan un 2%.

Por otro lado, en la composición porcentual de cada forma jurídica medida en hectáreas, se observa que el tipo persona humana abarca una superficie de 84.358.935,5 hectáreas y representó un 54%. Lo siguen el tipo persona jurídica, con 60.557.166,6 hectáreas que representaron un 39%; y las sociedades de hecho no registradas, con 7.051.364,1 hectáreas que participaron en un 5%; por último, la forma sin discriminar tipo jurídico representó un 2%, con 2.844.359,9 hectáreas.

Gráfico 3.

Explotaciones y superficies agropecuarias por tipo jurídico. Total del país. Al 31 de diciembre de 2017



Fuente: INDEC. Censo Nacional Agropecuario 2018. Resultados definitivos.

A continuación se presentan los cuadros estadísticos de explotaciones agropecuarias (EAP), terrenos y superficie por tipo de delimitación, **según partido o departamento para 23 provincias de la República Argentina**. En ellos se exhibe la cantidad de EAP con límites definidos y mixtas en unidades; cantidad de EAP sin límites definidos también en unidades; cantidad de parcelas medidas en unidades; la superficie en hectáreas; y por último la cantidad de unidades de terrenos sin límites definidos.

Dada la riqueza de la información obtenida en el CNA-2018, la totalidad de los cuadros con la misma desagregación requiere una extensión que excede las posibilidades de presentación en este informe. Por tal motivo, se harán públicos **en formato web**.

Cuadro 2.1
Explotaciones agropecuarias, terrenos y superficie por tipo de delimitación, según provincia, en unidades y hectáreas. Al 31 de diciembre de 2017

| Código | Provincia | Total | | | | | |
|------------------------|----------------|----------------|--------------------------------|-----------------------|----------------------|---------------|----------------------|
| | | EAP | | | Parcelas | Superficie | Terrenos sin límites |
| | | Total | Con límites definidos y mixtas | Sin límites definidos | | | |
| | Unidades | Unidades | Hectáreas | Unidades | | | |
| Total del país | 249.663 | 227.323 | 22.340 | 477.916 | 154.811.826,8 | 33.241 | |
| 06 Buenos Aires | 36.796 | 36.744 | 52 | 97.758 | 23.599.665,9 | 144 | |
| 10 Catamarca | 10.112 | 7.845 | 2.267 | 10.781 | 1.178.338,4 | 3.371 | |
| 22 Chaco | 11.902 | 10.877 | 1.025 | 21.494 | 5.780.264,2 | 1.222 | |
| 26 Chubut | 3.375 | 3.216 | 159 | 4.407 | 16.984.319,4 | 233 | |
| 14 Córdoba | 20.990 | 20.631 | 359 | 58.091 | 11.711.184,5 | 503 | |
| 18 Corrientes | 10.945 | 9.691 | 1.254 | 15.550 | 6.143.848,7 | 2.076 | |
| 30 Entre Ríos | 13.856 | 13.760 | 96 | 36.018 | 5.203.285,0 | 439 | |
| 34 Formosa | 7.918 | 7.419 | 499 | 9.511 | 4.434.917,2 | 602 | |
| 38 Jujuy | 8.642 | 5.184 | 3.458 | 8.578 | 1.531.601,8 | 6.063 | |
| 42 La Pampa | 7.063 | 6.539 | 524 | 12.205 | 10.852.993,9 | 657 | |
| 46 La Rioja | 4.870 | 4.464 | 406 | 6.741 | 2.596.976,4 | 687 | |
| 50 Mendoza | 20.990 | 19.440 | 1.550 | 27.898 | 5.988.148,6 | 1.877 | |
| 54 Misiones | 23.125 | 23.041 | 84 | 36.042 | 1.863.684,8 | 157 | |
| 58 Neuquén | 3.547 | 1.689 | 1.858 | 2.519 | 3.769.625,9 | 3.363 | |
| 62 Río Negro | 6.787 | 6.154 | 633 | 9.761 | 11.306.739,6 | 738 | |
| 66 Salta | 8.705 | 5.854 | 2.851 | 8.285 | 4.387.087,9 | 4.392 | |
| 70 San Juan | 5.667 | 5.448 | 219 | 8.573 | 799.986,0 | 365 | |
| 74 San Luis | 4.060 | 3.796 | 264 | 6.019 | 5.807.573,2 | 375 | |
| 78 Santa Cruz | 592 | 592 | - | 876 | 13.123.383,4 | 2 | |
| 82 Santa Fe | 20.095 | 19.970 | 125 | 70.128 | 9.478.912,8 | 369 | |
| 86 Santiago del Estero | 15.396 | 10.880 | 4.516 | 13.301 | 6.140.853,1 | 5.219 | |
| 94 Tierra del Fuego | 145 | 145 | - | 158 | 1.072.127,7 | 1 | |
| 90 Tucumán | 4.085 | 3944 | 141 | 13.222 | 1.056.307,5 | 386 | |

(continúa)

Cuadro 2.1 (conclusión)

| Código | Provincia | EAP con límites definidos | | | EAP mixta | | | | EAP sin límites definidos | |
|------------------------|-----------|---------------------------|----------------|----------------------|--------------|--------------|--------------------|----------------------|---------------------------|----------------------|
| | | EAP | Parcelas | Superficie | EAP | Parcelas | Superficie | Terrenos sin límites | EAP | Terrenos sin límites |
| | | Unidades | Hectáreas | | Unidades | Hectáreas | Unidades | | Unidades | |
| Total del país | | 221.207 | 468.058 | 152.675.715,2 | 6.116 | 9.858 | 2.136.111,6 | 7.382 | 22.340 | 25.859 |
| 06 Buenos Aires | | 36.694 | 97.627 | 23.581.361,3 | 50 | 131 | 18.304,6 | 65 | 52 | 79 |
| 10 Catamarca | | 6.865 | 9.295 | 1.136.491,1 | 980 | 1.486 | 41.847,3 | 1.022 | 2.267 | 2.349 |
| 22 Chaco | | 10.753 | 21.292 | 5.727.132,0 | 124 | 202 | 53.132,1 | 152 | 1.025 | 1.070 |
| 26 Chubut | | 3.146 | 4.335 | 16.977.583,8 | 70 | 72 | 6.735,5 | 71 | 159 | 162 |
| 14 Córdoba | | 20.523 | 57.938 | 11.689.493,1 | 108 | 153 | 21.691,4 | 121 | 359 | 382 |
| 18 Corrientes | | 9.202 | 14.679 | 5.995.740,5 | 489 | 871 | 148.108,2 | 579 | 1.254 | 1.497 |
| 30 Entre Ríos | | 13.510 | 35.375 | 5.124.045,9 | 250 | 643 | 79.239,0 | 300 | 96 | 139 |
| 34 Formosa | | 7.337 | 9.416 | 4.401.804,9 | 82 | 95 | 33.112,3 | 87 | 499 | 515 |
| 38 Jujuy | | 4.354 | 6.956 | 1.437.967,9 | 830 | 1.622 | 93.633,9 | 1.457 | 3.458 | 4.606 |
| 42 La Pampa | | 6.464 | 12.055 | 10.565.017,9 | 75 | 150 | 287.976,0 | 95 | 524 | 562 |
| 46 La Rioja | | 4.191 | 6.287 | 2.542.976,2 | 273 | 454 | 54.000,1 | 278 | 406 | 409 |
| 50 Mendoza | | 19.355 | 27.776 | 5.885.918,4 | 85 | 122 | 102.230,2 | 95 | 1.550 | 1.782 |
| 54 Misiones | | 22.974 | 35.951 | 1.861.253,1 | 67 | 91 | 2.431,6 | 72 | 84 | 85 |
| 58 Neuquén | | 1.354 | 2.052 | 3.355.198,0 | 335 | 467 | 414.427,8 | 437 | 1.858 | 2.926 |
| 62 Río Negro | | 6.074 | 9.661 | 11.154.462,0 | 80 | 100 | 152.277,6 | 85 | 633 | 653 |
| 66 Salta | | 4.568 | 6.512 | 4.144.028,0 | 1.286 | 1.773 | 243.059,8 | 1.370 | 2.851 | 3.022 |
| 70 San Juan | | 5.352 | 8.451 | 761.907,1 | 96 | 122 | 38.078,9 | 98 | 219 | 267 |
| 74 San Luis | | 3.713 | 5.881 | 5.762.739,0 | 83 | 138 | 44.834,1 | 104 | 264 | 271 |
| 78 Santa Cruz | | 590 | 872 | 13.103.215,4 | 2 | 4 | 20.168,0 | 2 | - | - |
| 82 Santa Fe | | 19.802 | 69.701 | 9.400.480,6 | 168 | 427 | 78.432,2 | 200 | 125 | 169 |
| 86 Santiago del Estero | | 10.392 | 12.778 | 5.951.439,1 | 488 | 523 | 189.413,9 | 510 | 4.516 | 4.709 |
| 94 Tierra del Fuego | | 144 | 157 | 1.072.115,7 | 1 | 1 | 12,0 | 1 | - | - |
| 90 Tucumán | | 3.850 | 13.011 | 1.043.343,2 | 94 | 211 | 12.964,2 | 181 | 141 | 205 |

Fuente: INDEC. Censo Nacional Agropecuario 2018. Resultados definitivos.



Cuadro 2.1.1 Provincia de Buenos Aires.
Explotaciones agropecuarias, terrenos y superficie por tipo de delimitación, según provincia y departamento, en unidades y hectáreas. Al 31 de diciembre de 2017

| Código | Provincia y ciudad | EAP con límites definidos | | | EAP mixta | | | | EAP sin límites definidos |
|-----------|------------------------------------|---------------------------|---------------|---------------------|-----------|------------|-----------------|----------------------|---------------------------|
| | | EAP | Parcelas | Superficie | EAP | Parcelas | Superficie | Terrenos sin límites | EAP |
| | | Unidades | Hectáreas | | Unidades | Hectáreas | Unidades | Unidades | |
| 06 | Buenos Aires | 36.694 | 97.627 | 23.581.361,3 | 50 | 131 | 18.304,6 | 65 | 52 |
| 7 | Adolfo Alsina | 555 | 1.510 | 494.449,9 | 1 | 2 | 2.153,0 | - | - |
| 14 | Adolfo González Chaves | 291 | 811 | 334.167,3 | - | - | - | - | - |
| 21 | Alberti | 213 | 789 | 85.818,7 | - | 2 | - | - | - |
| 28 | Almirante Brown | 45 | 48 | 843,2 | 1 | 1 | 2,0 | 2 | - |
| 77 | Arrecifes | 240 | 872 | 98.489,6 | - | - | - | - | - |
| 35 | Avellaneda | 4 | 7 | 37,6 | - | - | - | - | - |
| 42 | Ayacucho | 739 | 1.546 | 544.428,8 | - | - | - | - | - |
| 49 | Azul | 666 | 1.563 | 497.764,6 | 3 | 5 | 625,0 | 3 | 3 |
| 56 | Bahía Blanca | 263 | 544 | 194.044,5 | 3 | 10 | 901,0 | 2 | - |
| 63 | Balcarce | 421 | 1.389 | 282.460,1 | 1 | 1 | 466,0 | - | - |
| 70 | Baradero | 196 | 789 | 92.655,3 | 1 | 1 | 40,0 | 1 | 3 |
| 84 | Benito Juárez | 508 | 1.118 | 444.646,1 | - | - | - | - | - |
| 91 | Berazategui | 279 | 285 | 796,6 | - | - | - | - | 7 |
| 98 | Berisso | 51 | 62 | 3.783,6 | - | - | - | 1 | - |
| 105 | Bolívar | 870 | 2.145 | 371.229,4 | 1 | 1 | 50,0 | 2 | - |
| 112 | Bragado | 291 | 1.189 | 148.760,5 | 2 | 8 | 4.096,3 | 1 | - |
| 119 | Brandsen | 184 | 351 | 65.928,4 | 1 | 7 | 594,0 | - | - |
| 126 | Campana | 143 | 191 | 44.313,1 | - | - | - | 1 | - |
| 134 | Cañuelas | 198 | 353 | 76.776,8 | - | - | - | - | - |
| 140 | Capitán Sarmiento | 146 | 453 | 36.122,7 | - | - | - | - | - |
| 147 | Carlos Casares | 250 | 838 | 149.115,0 | 1 | 3 | 5,0 | 1 | - |
| 154 | Carlos Tejedor | 414 | 1.090 | 225.586,5 | - | - | - | - | - |
| 161 | Carmen de Areco | 109 | 317 | 71.119,1 | - | - | - | - | - |
| 168 | Castelli | 137 | 342 | 187.488,3 | - | - | - | - | - |
| 210 | Chacabuco | 419 | 1.531 | 149.707,9 | 1 | 2 | 126,0 | - | - |
| 218 | Chascomús | 490 | 908 | 250.420,5 | - | - | - | - | 1 |
| 224 | Chivilcoy | 389 | 1.902 | 119.511,7 | 1 | 5 | 18,0 | 2 | 2 |
| 175 | Colón | 247 | 836 | 68.748,9 | - | - | - | - | - |
| 182 | Coronel de Marina Leonardo Rosales | 116 | 237 | 85.388,5 | 1 | 1 | 105,0 | 1 | - |
| 189 | Coronel Dorrego | 363 | 1.571 | 512.587,7 | - | - | - | - | - |
| 196 | Coronel Pringles | 508 | 1.249 | 458.520,8 | - | - | - | - | - |
| 203 | Coronel Suárez | 714 | 2.004 | 516.329,8 | 2 | 3 | 581,0 | 1 | - |
| 231 | Daireaux | 407 | 1.109 | 337.599,1 | 2 | 2 | 512,0 | 1 | - |
| 238 | Dolores | 163 | 384 | 138.152,5 | - | - | - | - | - |

(continúa)

Cuadro 2.1.1 (continuación)

| Código | Provincia y ciudad | EAP con límites definidos | | | EAP mixta | | | | EAP sin límites definidos |
|--------|------------------------|---------------------------|----------|------------|-----------|----------|------------|----------------------|---------------------------|
| | | EAP | Parcelas | Superficie | EAP | Parcelas | Superficie | Terrenos sin límites | EAP |
| | | Unidades | | Hectáreas | Unidades | | Hectáreas | Unidades | Unidades |
| 245 | Ensenada | 14 | 17 | 641,3 | - | - | - | - | - |
| 252 | Escobar | 38 | 49 | 3.520,9 | - | - | - | - | - |
| 260 | Esteban Echeverría | 26 | 33 | 388,0 | 2 | 2 | 41,0 | 5 | - |
| 266 | Exaltación de la Cruz | 142 | 380 | 45.317,7 | - | - | - | - | - |
| 270 | Ezeiza | 9 | 11 | 3.060,0 | - | - | - | - | - |
| 274 | Florencio Varela | 427 | 439 | 1.397,0 | - | - | - | - | - |
| 277 | Florentino Ameghino | 136 | 370 | 154.321,9 | - | - | - | - | - |
| 280 | General Alvarado | 135 | 433 | 139.529,2 | 1 | 1 | 3,0 | 2 | - |
| 287 | General Alvear | 283 | 662 | 273.017,7 | - | - | - | - | - |
| 294 | General Arenales | 291 | 1.413 | 92.367,8 | - | - | - | - | - |
| 301 | General Belgrano | 166 | 403 | 140.910,1 | - | - | - | - | - |
| 308 | General Guido | 316 | 549 | 215.435,2 | - | - | - | - | - |
| 315 | General Juan Madariaga | 256 | 601 | 257.437,0 | - | - | - | - | 5 |
| 322 | General La Madrid | 361 | 833 | 407.415,4 | 3 | 20 | 3.004,8 | 6 | 2 |
| 329 | General Las Heras | 216 | 421 | 53.219,0 | - | - | - | - | - |
| 336 | General Lavalle | 228 | 448 | 232.825,2 | 1 | 1 | 130,0 | 1 | 1 |
| 343 | General Paz | 297 | 622 | 74.290,5 | - | - | - | - | - |
| 351 | General Pinto | 208 | 668 | 190.779,5 | - | - | - | - | - |
| 357 | General Pueyrredón | 313 | 647 | 71.921,5 | - | - | - | - | - |
| 364 | General Rodríguez | 75 | 130 | 12.825,4 | - | - | - | - | - |
| 371 | General San Martín | - | - | - | - | - | - | - | - |
| 385 | General Viamonte | 251 | 883 | 141.960,2 | - | - | - | - | - |
| 392 | General Villegas | 552 | 1.276 | 506.935,2 | - | - | - | - | - |
| 399 | Guaminí | 567 | 1.457 | 443.383,5 | - | - | - | - | - |
| 406 | Hipólito Yrigoyen | 169 | 504 | 117.190,4 | - | - | - | - | - |
| 408 | Hurlingham | 2 | 2 | 5,2 | - | - | - | - | - |
| 410 | Ituzaingó | 2 | 2 | 0,6 | - | - | - | - | - |
| 412 | José C. Paz | 6 | 6 | 8,9 | - | - | - | - | - |
| 413 | Junín | 479 | 2.101 | 148.002,4 | 1 | 3 | 78,0 | 2 | - |
| 420 | La Costa | 12 | 18 | 3.612,5 | - | - | - | - | - |
| 427 | La Matanza | 16 | 25 | 2.912,5 | - | - | - | - | - |
| 434 | Lanus | - | - | - | - | - | - | - | - |
| 441 | La Plata | 1.657 | 1.795 | 32.240,3 | 1 | 2 | 1,0 | 1 | - |
| 448 | Laprida | 334 | 668 | 328.239,8 | - | - | - | - | - |
| 455 | Las Flores | 388 | 863 | 245.587,4 | - | - | - | - | - |
| 462 | Leandro N. Alem | 182 | 623 | 116.204,9 | - | - | - | - | - |
| 466 | Lezama | 239 | 464 | 74.539,5 | - | - | - | - | - |

(continúa)



Cuadro 2.1.1 (continuación)

| Código | Provincia y ciudad | EAP con límites definidos | | | EAP mixta | | | | EAP sin límites definidos |
|--------|---------------------|---------------------------|----------|-------------|-----------|----------|------------|----------------------|---------------------------|
| | | EAP | Parcelas | Superficie | EAP | Parcelas | Superficie | Terrenos sin límites | EAP |
| | | Unidades | | Hectáreas | Unidades | | Hectáreas | Unidades | Unidades |
| 469 | Lincoln | 649 | 1.895 | 510.684,7 | 1 | 2 | 82,5 | 2 | - |
| 476 | Lobería | 419 | 1.284 | 341.833,5 | 1 | 1 | 340,0 | - | - |
| 483 | Lobos | 374 | 1.031 | 119.872,8 | - | - | - | - | - |
| 490 | Lomas de Zamora | 4 | 4 | 1.282,0 | - | - | - | - | - |
| 497 | Luján | 163 | 414 | 43.605,1 | - | - | - | - | 1 |
| 505 | Magdalena | 325 | 735 | 132.388,7 | - | - | - | 3 | 1 |
| 511 | Maipú | 242 | 524 | 217.772,1 | 1 | 2 | 514,0 | 1 | 3 |
| 515 | Malvinas Argentinas | 14 | 16 | 13,9 | - | - | - | - | - |
| 518 | Mar Chiquita | 317 | 664 | 247.426,9 | - | - | - | 1 | - |
| 525 | Marcos Paz | 162 | 308 | 25.134,9 | - | - | - | - | - |
| 532 | Mercedes | 247 | 697 | 82.068,1 | 2 | 2 | 48,0 | 3 | - |
| 539 | Merlo | 48 | 67 | 1.891,6 | 1 | 1 | 4,0 | 1 | - |
| 547 | Monte | 202 | 466 | 130.429,1 | - | - | - | - | 1 |
| 553 | Monte Hermoso | 4 | 14 | 14.178,0 | - | - | - | - | - |
| 560 | Moreno | 54 | 58 | 1.084,5 | - | - | - | - | - |
| 568 | Morón | 1 | 1 | 1,5 | - | - | - | - | - |
| 574 | Navarro | 279 | 995 | 120.391,3 | - | - | - | - | - |
| 581 | Necochea | 364 | 1.229 | 342.899,5 | - | - | - | - | - |
| 588 | 9 de julio | 675 | 1.986 | 318.415,2 | 2 | 8 | 1.814,0 | 1 | - |
| 595 | Olavarría | 644 | 1.703 | 662.402,8 | 1 | 2 | 355,0 | 2 | 3 |
| 602 | Patagones | 756 | 1.485 | 1.173.838,7 | - | - | - | - | - |
| 609 | Pehuajó | 438 | 1.270 | 392.446,7 | 1 | 3 | 627,0 | - | - |
| 616 | Pellegrini | 192 | 457 | 143.079,4 | - | - | - | - | - |
| 623 | Pergamino | 611 | 2.460 | 206.071,2 | 1 | 2 | 29,0 | 1 | - |
| 630 | Pila | 212 | 414 | 242.441,4 | - | - | - | - | - |
| 638 | Pilar | 88 | 101 | 2.282,3 | - | - | - | - | - |
| 644 | Pinamar | - | - | - | - | - | - | - | - |
| 648 | Presidente Perón | 22 | 22 | 984,9 | - | - | - | - | - |
| 651 | Puán | 690 | 1.511 | 539.090,2 | - | - | - | - | - |
| 655 | Punta Indio | 214 | 433 | 146.942,7 | - | - | - | - | - |
| 658 | Quilmes | 4 | 5 | 96,5 | - | - | - | - | - |
| 665 | Ramallo | 184 | 1.019 | 64.709,1 | - | - | - | - | - |
| 672 | Rauch | 622 | 1.381 | 364.027,6 | - | - | - | - | - |
| 679 | Rivadavia | 297 | 882 | 313.383,0 | - | - | - | - | - |
| 686 | Rojas | 417 | 1.671 | 176.632,7 | - | - | - | - | - |
| 693 | Roque Pérez | 239 | 711 | 108.459,5 | - | - | - | - | - |
| 700 | Saavedra | 457 | 1.205 | 292.006,8 | 1 | 4 | 233,0 | 2 | - |

(continúa)

Cuadro 2.1.1 (conclusión)

| Código | Provincia y ciudad | EAP con límites definidos | | | EAP mixta | | | | EAP sin límites definidos |
|--------|----------------------|---------------------------|----------|------------|-----------|----------|------------|----------------------|---------------------------|
| | | EAP | Parcelas | Superficie | EAP | Parcelas | Superficie | Terrenos sin límites | EAP |
| | | Unidades | | Hectáreas | Unidades | | Hectáreas | Unidades | Unidades |
| 707 | Saladillo | 564 | 1.414 | 170.983,2 | - | - | - | - | - |
| 721 | Salliqueló | 145 | 403 | 73.988,5 | - | - | - | - | - |
| 714 | Salto | 347 | 1.431 | 115.353,2 | - | - | - | - | - |
| 728 | San Andrés de Giles | 136 | 900 | 47.901,3 | - | - | - | - | - |
| 735 | San Antonio de Areco | 136 | 490 | 77.299,4 | - | - | - | - | - |
| 742 | San Cayetano | 280 | 913 | 246.664,6 | - | - | - | - | - |
| 749 | San Fernando | 72 | 103 | 25.454,0 | - | - | - | - | - |
| 756 | San Isidro | - | - | - | - | - | - | - | - |
| 760 | San Miguel | 1 | 1 | 0,1 | - | - | - | - | - |
| 763 | San Nicolás | 181 | 742 | 44.189,2 | - | - | - | - | - |
| 770 | San Pedro | 372 | 1.595 | 92.045,0 | 2 | 8 | 521,0 | - | 9 |
| 778 | San Vicente | 214 | 289 | 40.954,6 | 2 | 2 | 11,0 | 2 | - |
| 784 | Suipacha | 148 | 509 | 118.290,2 | - | - | - | - | - |
| 791 | Tandil | 480 | 1.257 | 321.930,1 | - | - | - | - | - |
| 798 | Tapalqué | 295 | 632 | 353.714,0 | - | - | - | - | - |
| 805 | Tigre | 45 | 52 | 2.086,6 | - | - | - | - | - |
| 812 | Tordillo | 99 | 248 | 100.540,8 | - | - | - | - | - |
| 819 | Tornquist | 414 | 850 | 374.680,2 | - | - | - | - | - |
| 826 | Trenque Lauquen | 343 | 983 | 430.227,1 | - | 6 | - | - | - |
| 833 | Tres Arroyos | 553 | 1.821 | 477.294,0 | - | - | - | - | - |
| 840 | Tres de Febrero | 1 | 1 | 353,0 | - | - | - | - | - |
| 847 | Tres Lomas | 131 | 504 | 86.308,0 | - | - | - | - | - |
| 854 | 25 de mayo | 603 | 1.678 | 381.073,7 | 1 | 3 | 11,0 | 4 | - |
| 861 | Vicente Lopez | - | - | - | - | - | - | - | - |
| 868 | Villa Gesell | - | 4 | - | - | - | - | - | - |
| 875 | Villarino | 631 | 1.255 | 849.051,7 | 1 | 1 | 180,0 | 2 | 1 |
| 882 | Zárate | 51 | 285 | 51.469,1 | 1 | 1 | 3,0 | 4 | 9 |

Fuente: INDEC. Censo Nacional Agropecuario 2018. Resultados definitivos.

Cuadro 2.1.2

Provincia de Catamarca.

Explotaciones agropecuarias, terrenos y superficie por tipo de delimitación, según provincia y departamento, en unidades y hectáreas. Al 31 de diciembre de 2017

| Código | EAP con límites definidos | | | EAP mixta | | | | EAP sin límites definidos |
|-----------------------------|---------------------------|--------------|--------------------|------------|--------------|-----------------|----------------------|---------------------------|
| | EAP | Parcelas | Superficie | EAP | Parcelas | Superficie | Terrenos sin límites | EAP |
| | Unidades | | Hectáreas | Unidades | | Hectáreas | Unidades | Unidades |
| 10 Catamarca | 6.865 | 9.295 | 1.136.491,1 | 980 | 1.486 | 41.847,3 | 1.022 | 2.267 |
| 7 Ambato | 121 | 147 | 19.629,8 | 122 | 138 | 683,2 | 124 | 44 |
| 14 Ancasti | 60 | 66 | 28.393,2 | 44 | 46 | 1.884,7 | 45 | 470 |
| 21 Andalgalá | 387 | 522 | 28.546,8 | 128 | 216 | 6.197,9 | 143 | 124 |
| 28 Antofagasta de la Sierra | 46 | 74 | 1.491,9 | 37 | 64 | 2.241,6 | 41 | 81 |
| 35 Belén | 1.046 | 1.365 | 112.999,7 | 182 | 294 | 1.171,4 | 184 | 291 |
| 42 Capayán | 523 | 622 | 65.934,6 | 54 | 61 | 12.304,2 | 54 | 187 |
| 49 Capital | 18 | 19 | 44,6 | - | - | - | - | - |
| 56 El Alto | 300 | 437 | 96.810,3 | 39 | 58 | 4.866,9 | 48 | 358 |
| 63 Fray Mamerto Esquiú | 113 | 173 | 2.428,3 | 34 | 57 | 323,1 | 33 | 12 |
| 70 La Paz | 216 | 238 | 377.000,4 | 8 | 8 | 3.131,0 | 8 | 483 |
| 77 Paclín | 163 | 227 | 12.443,3 | 138 | 187 | 2.727,6 | 124 | 27 |
| 84 Pomán | 899 | 1.353 | 18.972,6 | 36 | 50 | 298,5 | 42 | 43 |
| 91 Santa María | 912 | 1.224 | 113.063,4 | 104 | 216 | 1.652,3 | 118 | 10 |
| 98 Santa Rosa | 598 | 927 | 132.100,1 | 7 | 11 | 129,5 | 3 | 8 |
| 105 Tinogasta | 1.336 | 1.755 | 104.510,4 | 42 | 71 | 70,1 | 50 | 74 |
| 112 Valle Viejo | 127 | 146 | 22.120,9 | 5 | 9 | 4.164,8 | 5 | 55 |

Fuente: INDEC. Censo Nacional Agropecuario 2018. Resultados definitivos.

Cuadro 2.1.3 Provincia del Chaco.

Explotaciones agropecuarias, terrenos y superficie por tipo de delimitación, según provincia y departamento, en unidades y hectáreas. Al 31 de diciembre de 2017

| Código | EAP con límites definidos | | | EAP mixta | | | | EAP sin límites definidos |
|----------------------------------|---------------------------|---------------|--------------------|------------|------------|-----------------|----------------------|---------------------------|
| | EAP | Parcelas | Superficie | EAP | Parcelas | Superficie | Terrenos sin límites | EAP |
| | Unidades | Hectáreas | Unidades | Hectáreas | Unidades | Unidades | Unidades | |
| 22 Chaco | 10.753 | 21.292 | 5.727.132,0 | 124 | 202 | 53.132,1 | 152 | 1.025 |
| 7 Almirante Brown | 644 | 1.106 | 871.162,6 | 1 | 1 | 1.780,0 | - | 2 |
| 14 Bermejo | 150 | 237 | 96.773,5 | 2 | 2 | 30,0 | 3 | 4 |
| 28 Chacabuco | 148 | 564 | 88.563,5 | - | - | - | - | - |
| 21 Comandante Fernández | 401 | 1.204 | 88.211,0 | - | - | - | - | - |
| 36 12 de octubre | 238 | 543 | 236.785,0 | - | - | - | - | - |
| 39 2 de abril | 202 | 606 | 116.147,0 | - | - | - | - | - |
| 43 Fray Justo Santa María de Oro | 450 | 905 | 180.018,7 | - | - | - | - | 5 |
| 49 General Belgrano | 124 | 415 | 102.187,3 | - | - | - | - | - |
| 56 General Donovan | 193 | 314 | 120.286,6 | - | - | - | - | 16 |
| 63 General Güemes | 1.762 | 2.383 | 760.320,1 | 19 | 24 | 7.773,6 | 26 | 511 |
| 70 Independencia | 247 | 751 | 124.370,0 | - | - | - | - | - |
| 77 Libertad | 145 | 231 | 88.290,8 | - | - | - | - | 2 |
| 84 Libertador General San Martín | 1.415 | 2.450 | 582.581,5 | 55 | 100 | 16.684,0 | 69 | 240 |
| 91 Maipú | 620 | 1315 | 180756,7 | 2 | 3 | 214 | 3 | 7 |
| 98 Mayor Luis J. Fontana | 493 | 1.230 | 321.803,4 | 4 | 4 | 955,0 | 5 | 49 |
| 105 9 de Julio | 298 | 930 | 124.179,8 | 1 | 1 | 100,0 | 3 | - |
| 112 O'Higgins | 422 | 1.194 | 105.907,6 | 4 | 7 | 374,0 | 3 | 6 |
| 119 Presidencia de la Plaza | 333 | 633 | 193.833,2 | 1 | 1 | 625,0 | - | 5 |
| 126 1° de Mayo | 48 | 84 | 25.676,6 | 1 | 1 | 10,0 | 2 | - |
| 133 Quitilipi | 495 | 1.012 | 97.034,7 | - | - | - | - | 6 |
| 140 San Fernando | 258 | 515 | 258.149,0 | 12 | 17 | 3.233,5 | 15 | 32 |
| 147 San Lorenzo | 539 | 785 | 136.991,3 | - | - | - | - | 2 |
| 154 Sargento Cabral | 357 | 545 | 104.750,9 | 7 | 8 | 5.418,0 | 8 | 38 |
| 161 Tapenagá | 184 | 314 | 534.009,9 | 15 | 33 | 15.935,0 | 14 | 44 |
| 168 25 de Mayo | 587 | 1.026 | 188.340,6 | - | - | - | 1 | 56 |

Fuente: INDEC. Censo Nacional Agropecuario 2018. Resultados definitivos.

Cuadro 2.1.4
Provincia del Chubut.
Explotaciones agropecuarias, terrenos y superficie por tipo de delimitación, según provincia y departamento, en unidades y hectáreas. Al 31 de diciembre de 2017

| Código | | EAP con límites definidos | | | EAP mixta | | | | EAP sin límites definidos |
|-----------|---------------------|---------------------------|--------------|---------------------|-----------|-----------|----------------|----------------------|---------------------------|
| | | EAP | Parcelas | Superficie | EAP | Parcelas | Superficie | Terrenos sin límites | EAP |
| | | Unidades | Hectáreas | | Unidades | Hectáreas | Unidades | Unidades | |
| 26 | Chubut | 3.146 | 4.335 | 16.977.583,8 | 70 | 72 | 6.735,5 | 71 | 159 |
| 7 | Biedma | 76 | 81 | 752.444,0 | - | - | - | - | - |
| 14 | Cushamen | 546 | 641 | 849.860,9 | 29 | 29 | 4.691,9 | 29 | 78 |
| 21 | Escalante | 83 | 136 | 751.219,0 | - | - | - | - | 8 |
| 28 | Florentino Ameghino | 87 | 91 | 1.532.549,0 | - | - | - | - | - |
| 35 | Futaleufú | 300 | 440 | 523.498,4 | 32 | 33 | 856,6 | 33 | 17 |
| 42 | Gaiman | 389 | 716 | 842.694,4 | - | - | - | - | - |
| 49 | Gastre | 213 | 241 | 1.296.630,0 | - | - | - | - | 2 |
| 56 | Languiñeo | 283 | 310 | 1.054.185,0 | 5 | 5 | 624,0 | 5 | 34 |
| 63 | Mártires | 109 | 114 | 1.658.300,0 | - | - | - | - | - |
| 70 | Paso de Indios | 149 | 190 | 1.632.045,0 | - | - | - | - | 6 |
| 77 | Rawson | 264 | 349 | 263.022,1 | - | - | - | - | - |
| 84 | Río Senguer | 170 | 246 | 1.709.690,5 | - | - | - | - | - |
| 91 | Sarmiento | 142 | 264 | 1.179.898,5 | - | - | - | - | - |
| 98 | Tehuelches | 166 | 332 | 1.271.582,8 | 4 | 5 | 563,0 | 4 | 14 |
| 105 | Telsen | 169 | 184 | 1.659.964,0 | - | - | - | - | - |

Fuente: INDEC. Censo Nacional Agropecuario 2018. Resultados definitivos.

Cuadro 2.1.5 Provincia de Córdoba.

Explotaciones agropecuarias, terrenos y superficie por tipo de delimitación, según provincia y departamento, en unidades y hectáreas. Al 31 de diciembre de 2017

| Código | EAP con límites definidos | | | EAP mixta | | | | EAP sin límites definidos |
|--------------------------------|---------------------------|---------------|---------------------|------------|------------|-----------------|----------------------|---------------------------|
| | EAP | Parcelas | Superficie | EAP | Parcelas | Superficie | Terrenos sin límites | EAP |
| | Unidades | Hectáreas | | Unidades | Hectáreas | Unidades | Unidades | |
| 14 Córdoba | 20.523 | 57.938 | 11.689.493,1 | 108 | 153 | 21.691,4 | 121 | 359 |
| 7 Calamuchita | 571 | 1.366 | 285.854,0 | 14 | 21 | 2.969,7 | 16 | 29 |
| 14 Capital | 157 | 258 | 9.579,4 | - | - | - | - | - |
| 21 Colón | 331 | 924 | 144.408,5 | - | - | - | - | - |
| 28 Cruz del Eje | 1.040 | 1.589 | 457.113,3 | 18 | 23 | 1.840,3 | 26 | 76 |
| 35 General Roca | 1.065 | 3.198 | 1.098.490,8 | - | - | - | - | 2 |
| 42 General San Martín | 745 | 2.527 | 384.521,3 | - | - | - | - | - |
| 49 Ischilín | 468 | 771 | 356.140,4 | 19 | 22 | 2.502,2 | 19 | 22 |
| 56 Juárez Celman | 697 | 2.380 | 583.471,6 | - | - | - | - | - |
| 63 Marcos Juárez | 1.869 | 7.040 | 726.639,9 | - | - | - | - | - |
| 70 Minas | 475 | 854 | 294.159,2 | 15 | 17 | 122,8 | 17 | 13 |
| 77 Pocho | 347 | 488 | 146.077,2 | 2 | 3 | 545,0 | 3 | - |
| 84 Presidente Roque Sáenz Peña | 873 | 1.863 | 521.705,2 | 1 | 1 | 210,0 | 1 | - |
| 91 Punilla | 130 | 169 | 122.880,0 | 2 | 2 | 200,0 | 2 | 4 |
| 98 Río Cuarto | 2.661 | 7.872 | 1.512.746,8 | 1 | 6 | 768,0 | - | 1 |
| 105 Río Primero | 911 | 2.808 | 500.071,8 | - | - | - | - | - |
| 112 Río Seco | 351 | 620 | 353.420,0 | 1 | 1 | 293,9 | 1 | 34 |
| 119 Río Segundo | 1.084 | 3.512 | 383.125,8 | 1 | 1 | 100,0 | 1 | - |
| 126 San Alberto | 339 | 513 | 147.630,4 | 14 | 25 | 1.206,5 | 13 | 32 |
| 133 San Javier | 364 | 509 | 91.237,9 | 5 | 6 | 269,0 | 6 | 1 |
| 140 San Justo | 1.833 | 6.422 | 952.783,6 | 2 | 2 | 200,0 | 2 | - |
| 147 Santa María | 476 | 1.815 | 226.882,3 | 2 | 2 | 1.876,0 | 2 | 5 |
| 154 Sobremonte | 206 | 282 | 267.140,0 | 3 | 9 | 8.080,0 | 3 | 44 |
| 161 Tercero Arriba | 1.001 | 3.427 | 376.320,1 | - | - | - | - | - |
| 168 Totoral | 389 | 912 | 279.390,2 | - | - | - | - | 3 |
| 175 Tulumba | 652 | 1.051 | 489.478,1 | 6 | 10 | 319,4 | 7 | 93 |
| 182 Unión | 1.488 | 4.768 | 978.224,3 | 2 | 2 | 188,4 | 2 | - |

Fuente: INDEC. Censo Nacional Agropecuario 2018. Resultados definitivos.

Cuadro 2.1.6 Provincia de Corrientes.

Explotaciones agropecuarias, terrenos y superficie por tipo de delimitación, según provincia y departamento, en unidades y hectáreas. Al 31 de diciembre de 2017

| Código | EAP con límites definidos | | | EAP mixta | | | | EAP sin límites definidos |
|-------------------------|---------------------------|---------------|--------------------|------------|------------|------------------|----------------------|---------------------------|
| | EAP | Parcelas | Superficie | EAP | Parcelas | Superficie | Terrenos sin límites | EAP |
| | Unidades | Hectáreas | | Unidades | Hectáreas | | Unidades | Unidades |
| 18 Corrientes | 9.202 | 14.679 | 5.995.740,5 | 489 | 871 | 148.108,2 | 579 | 1.254 |
| 7 Bella Vista | 587 | 1.052 | 100.084,3 | 15 | 43 | 3.289,8 | 19 | 2 |
| 14 Berón de Astrada | 31 | 49 | 96.720,4 | 3 | 4 | 2.200,1 | 3 | 2 |
| 21 Capital | 207 | 267 | 14.881,7 | 9 | 9 | 574,7 | 8 | 30 |
| 28 Concepción | 217 | 296 | 213.297,0 | 11 | 16 | 2.653,6 | 14 | 48 |
| 35 Curuzú Cuatiá | 460 | 864 | 755.041,1 | 20 | 32 | 9.349,6 | 24 | 93 |
| 42 Empedrado | 350 | 566 | 104.977,8 | 23 | 31 | 1.011,9 | 24 | 58 |
| 49 Esquina | 384 | 695 | 338.982,7 | 20 | 53 | 7.453,8 | 11 | 2 |
| 56 General Alvear | 111 | 186 | 139.961,7 | 1 | 1 | 60,0 | 2 | - |
| 63 General Paz | 349 | 547 | 256.734,7 | 46 | 99 | 20.638,5 | 89 | 375 |
| 70 Goya | 1.379 | 2.050 | 313.629,4 | 158 | 246 | 22.276,9 | 173 | 123 |
| 77 Itatí | 193 | 234 | 73.558,0 | 13 | 15 | 2.053,0 | 14 | 211 |
| 84 Ituzaingó | 342 | 523 | 359.157,8 | 5 | 10 | 449,0 | 5 | - |
| 91 Lavalle | 624 | 850 | 72.720,0 | 17 | 41 | 1.745,3 | 18 | 18 |
| 98 Mburucuyá | 191 | 357 | 60.690,3 | 8 | 24 | 558,6 | 13 | 99 |
| 105 Mercedes | 647 | 905 | 716.837,0 | 21 | 38 | 18.090,0 | 23 | 53 |
| 112 Monte Caseros | 811 | 1.515 | 155.514,5 | 30 | 83 | 14.022,0 | 40 | 9 |
| 119 Paso de los Libres | 197 | 334 | 313.941,0 | 1 | 1 | 314,0 | 5 | 6 |
| 126 Saladas | 97 | 144 | 99.931,7 | 3 | 3 | 22,0 | 4 | 15 |
| 133 San Cosme | 72 | 133 | 22.492,1 | 4 | 5 | 162,9 | 7 | - |
| 140 San Luis del Palmar | 467 | 650 | 153.237,6 | 28 | 38 | 9.542,3 | 26 | 19 |
| 147 San Martín | 251 | 356 | 457.591,8 | 3 | 4 | 5.604,0 | 3 | 14 |
| 154 San Miguel | 250 | 393 | 207.193,1 | 8 | 12 | 16.396,0 | 8 | 23 |
| 161 San Roque | 298 | 499 | 181.329,1 | 10 | 18 | 4.111,0 | 12 | 48 |
| 168 Santo Tomé | 413 | 784 | 566.951,2 | 16 | 22 | 3.927,5 | 18 | 1 |
| 175 Sauce | 274 | 430 | 220.283,6 | 16 | 23 | 1.601,5 | 16 | 5 |

Fuente: INDEC. Censo Nacional Agropecuario 2018. Resultados definitivos.

Cuadro 2.1.7 Provincia de Entre Ríos.

Explotaciones agropecuarias, terrenos y superficie por tipo de delimitación, según provincia y departamento, en unidades y hectáreas. Al 31 de diciembre de 2017

| Código | EAP con límites definidos | | | EAP mixta | | | | EAP sin límites definidos |
|----------------------|---------------------------|---------------|--------------------|------------|------------|-----------------|----------------------|---------------------------|
| | EAP | Parcelas | Superficie | EAP | Parcelas | Superficie | Terrenos sin límites | EAP |
| | Unidades | Hectáreas | Unidades | Hectáreas | Unidades | Unidades | Unidades | |
| 30 Entre Ríos | 13.510 | 35.375 | 5.124.045,9 | 250 | 643 | 79.239,0 | 300 | 96 |
| 8 Colón | 1.165 | 2.939 | 192.707,1 | 39 | 100 | 11.918,0 | 60 | 25 |
| 15 Concordia | 645 | 1.327 | 235.329,6 | 6 | 8 | 333,0 | 10 | 2 |
| 21 Diamante | 471 | 2.090 | 96.752,0 | 40 | 106 | 5.632,5 | 50 | 18 |
| 28 Federación | 1.327 | 2.459 | 264.753,4 | 18 | 34 | 1.801,8 | 19 | 1 |
| 35 Federal | 619 | 1.262 | 414.996,8 | 2 | 5 | 3.311,0 | 6 | - |
| 42 Feliciano | 445 | 760 | 243.776,9 | 7 | 9 | 877,4 | 8 | - |
| 49 Gualeguay | 456 | 1.193 | 480.153,7 | 24 | 64 | 8.891,4 | 31 | 13 |
| 56 Gualeguaychú | 1.075 | 3.130 | 472.444,6 | 4 | 22 | 1.328,0 | 5 | - |
| 63 Islas del Ibicuy | 202 | 333 | 301.584,0 | 3 | 3 | 217,0 | 9 | 4 |
| 70 La Paz | 796 | 2.196 | 431.884,4 | 5 | 6 | 902,0 | 7 | 10 |
| 77 Nogoyá | 1.045 | 3.058 | 306.387,9 | 12 | 31 | 883,2 | 9 | 4 |
| 84 Paraná | 1.446 | 4.878 | 319.285,9 | 12 | 19 | 1.799,9 | 5 | - |
| 88 San Salvador | 349 | 807 | 93.049,1 | 10 | 30 | 1.990,0 | 12 | - |
| 91 Tala | 686 | 1.720 | 191.586,1 | 15 | 34 | 5.149,7 | 17 | 10 |
| 98 Uruguay | 1.071 | 2.825 | 390.893,0 | 3 | 8 | 3.384,0 | 3 | 5 |
| 105 Victoria | 492 | 1.490 | 190.897,3 | 25 | 85 | 16.596,5 | 20 | 2 |
| 113 Villaguay | 1.220 | 2.908 | 497.563,5 | 25 | 79 | 14.223,6 | 29 | 2 |

Fuente: INDEC. Censo Nacional Agropecuario 2018. Resultados definitivos.

Cuadro 2.1.8

Provincia de Formosa.

Explotaciones agropecuarias, terrenos y superficie por tipo de delimitación, según provincia y departamento, en unidades y hectáreas. Al 31 de diciembre de 2017

| Código | EAP con límites definidos | | | EAP mixta | | | | EAP sin límites definidos |
|-------------------|---------------------------|--------------|--------------------|-----------|-------------|-----------------|----------------------|---------------------------|
| | EAP | Parcelas | Superficie | EAP | Parcelas | Superficie | Terrenos sin límites | EAP |
| | Unidades | | Hectáreas | Unidades | | Hectáreas | Unidades | Unidades |
| 34 Formosa | 7.337 | 9.416 | 4.401.804,9 | 82 | 95,0 | 33.112,3 | 87 | 499 |
| 7 Bermejo | 650 | 756 | 597.903,0 | 42 | 44,0 | 20.608,8 | 42 | 164 |
| 14 Formosa | 228 | 349 | 415.682,7 | - | - | - | - | - |
| 21 Laishí | 334 | 463 | 285.352,2 | 5 | 5,0 | 130,0 | 5 | 6 |
| 28 Matacos | 155 | 158 | 175.276,5 | - | - | - | - | 78 |
| 35 Patiño | 1.978 | 2.454 | 1.733.179,2 | 8 | 10,0 | 8.419,0 | 12 | 47 |
| 42 Pilagás | 791 | 1.032 | 221.478,4 | 2 | 2,0 | 26,5 | 2 | 46 |
| 49 Pilcomayo | 1.386 | 1.758 | 371.508,6 | 15 | 20,0 | 484,5 | 16 | 10 |
| 56 Pirané | 1.721 | 2.351 | 525.584,5 | 8 | 12,0 | 1.193,5 | 8 | 11 |
| 63 Ramón Lista | 94 | 95 | 75.839,4 | 2 | 2 | 2.250,0 | 2 | 137 |

Fuente: INDEC. Censo Nacional Agropecuario 2018. Resultados definitivos.

Cuadro 2.1.9 Provincia de Jujuy.
Explotaciones agropecuarias, terrenos y superficie por tipo de delimitación, según provincia y departamento, en unidades y hectáreas. Al 31 de diciembre de 2017

| Código | Provincia | EAP con límites definidos | | | EAP mixta | | | | EAP sin límites definidos |
|-----------|---------------------|---------------------------|--------------|--------------------|------------|--------------|-----------------|----------------------|---------------------------|
| | | EAP | Parcelas | Superficie | EAP | Parcelas | Superficie | Terrenos sin límites | EAP |
| | | Unidades | Hectáreas | Unidades | Hectáreas | Unidades | Unidades | | |
| 38 | Jujuy | 4.354 | 6.956 | 1.437.967,9 | 830 | 1.622 | 93.633,9 | 1.457 | 3.458 |
| 7 | Cochinoca | 436 | 679 | 227.496,8 | 54 | 71 | 25.828,1 | 79 | 713 |
| 21 | Dr. Manuel Belgrano | 88 | 99 | 55.011,5 | 15 | 16 | 895,7 | 21 | 504 |
| 14 | El Carmen | 701 | 1.285 | 38.109,0 | 1 | 1 | 27,0 | 1 | 114 |
| 28 | Humahuaca | 373 | 649 | 11.465,3 | 272 | 539 | 1.456,1 | 472 | 222 |
| 35 | Ledesma | 514 | 633 | 159.175,7 | 2 | 2 | 2,0 | 3 | 70 |
| 42 | Palpalá | 98 | 188 | 29.637,5 | 7 | 9 | 1.397,6 | 7 | 83 |
| 49 | Rinconada | 202 | 242 | 169.870,3 | 23 | 29 | 32.515,9 | 27 | 166 |
| 56 | San Antonio | 187 | 268 | 22.456,9 | 17 | 18 | 472,2 | 17 | 53 |
| 63 | San Pedro | 138 | 270 | 173.407,2 | - | - | - | 2 | 21 |
| 70 | Santa Bárbara | 329 | 424 | 164.641,9 | 8 | 8 | 7.065,5 | 7 | 164 |
| 77 | Santa Catalina | 262 | 446 | 201.054,5 | 32 | 44 | 1.982,9 | 33 | 138 |
| 84 | Susques | 11 | 14 | 19.434,6 | 1 | 2 | 386,7 | 2 | 384 |
| 94 | Tilcara | 354 | 442 | 6.892,3 | 18 | 26 | 195,8 | 25 | 122 |
| 98 | Tumbaya | 122 | 165 | 1.056,8 | 61 | 61 | 302,1 | 58 | 246 |
| 105 | Valle Grande | 26 | 35 | 6.959,8 | 23 | 27 | 1.298,0 | 29 | 335 |
| 112 | Yavi | 513 | 1.117 | 151.297,1 | 296 | 769 | 19.807,9 | 674 | 123 |

Fuente: INDEC. Censo Nacional Agropecuario 2018. Resultados definitivos.

Cuadro 2.1.10 Provincia de La Pampa.
Explotaciones agropecuarias, terrenos y superficie por tipo de delimitación, según provincia y departamento, en unidades y hectáreas. Al 31 de diciembre de 2017

| Código | EAP con límites definidos | | | EAP mixta | | | | EAP sin límites definidos |
|--------------------|---------------------------|---------------|---------------------|-----------|------------|------------------|----------------------|---------------------------|
| | EAP | Parcelas | Superficie | EAP | Parcelas | Superficie | Terrenos sin límites | EAP |
| | Unidades | Hectáreas | Unidades | Hectáreas | Unidades | Unidades | Unidades | |
| 42 La Pampa | 6.464 | 12.055 | 10.565.017,9 | 75 | 150 | 287.976,0 | 95 | 524 |
| 7 Atreucó | 332 | 776 | 270.254,8 | 1 | 2 | 4,0 | 1 | 2 |
| 14 Caleu Caleu | 205 | 301 | 601.640,0 | 4 | 6 | 12.155,0 | 4 | 9 |
| 21 Capital | 369 | 762 | 209.261,9 | - | - | - | 1 | - |
| 28 Catrilo | 207 | 432 | 171.194,9 | - | - | - | - | - |
| 49 Chalileo | 167 | 219 | 670.649,9 | 5 | 5 | 11.282,0 | 5 | 77 |
| 56 Chapaleufú | 344 | 806 | 190.480,0 | - | 3 | - | - | - |
| 63 Chical Co | 169 | 197 | 767.573,0 | 13 | 14 | 54.826,0 | 18 | 149 |
| 35 Conhelo | 531 | 1.044 | 432.386,0 | - | - | - | - | - |
| 42 Curacó | 108 | 133 | 1.033.453,1 | 4 | 5 | 57.887,0 | 5 | 39 |
| 70 Guatraché | 828 | 1.355 | 303.586,2 | 8 | 16 | 4.366,0 | 11 | 5 |
| 77 Hucal | 355 | 635 | 343.989,2 | 6 | 8 | 2.134,0 | 6 | 1 |
| 84 Lihuel Calel | 166 | 242 | 1.031.957,3 | 9 | 23 | 42.930,0 | 10 | 54 |
| 91 Limay Mahuida | 109 | 172 | 618.108,0 | 4 | 15 | 64.313,0 | 4 | 30 |
| 98 Loventué | 281 | 416 | 793.375,2 | 1 | 1 | 5.108,0 | 2 | 25 |
| 105 Maracó | 209 | 531 | 196.851,0 | 1 | 1 | 271,0 | 1 | - |
| 112 Puelén | 133 | 161 | 721.870,7 | 1 | 1 | 2.500,0 | 1 | 13 |
| 119 Quemú Quemú | 253 | 633 | 139.436,7 | - | - | - | - | - |
| 126 Rancul | 397 | 745 | 365.215,5 | 5 | 10 | 1.941,0 | 9 | 1 |
| 133 Realicó | 393 | 976 | 191.582,0 | - | 4 | - | - | - |
| 140 Toay | 273 | 363 | 430.115,6 | 2 | 5 | 2.830,0 | 4 | 44 |
| 147 Trenel | 269 | 567 | 138.705,2 | - | - | - | - | - |
| 154 Utracán | 366 | 589 | 943.331,4 | 11 | 31 | 25.429,0 | 13 | 75 |

Fuente: INDEC. Censo Nacional Agropecuario 2018. Resultados definitivos.

Cuadro 2.1.11 Provincia de La Rioja.

Explotaciones agropecuarias, terrenos y superficie por tipo de delimitación, según provincia y departamento, en unidades y hectáreas. Al 31 de diciembre de 2017

| Código | EAP con límites definidos | | | EAP mixta | | | | EAP sin límites definidos |
|---------------------------------|---------------------------|--------------|--------------------|------------|------------|-----------------|----------------------|---------------------------|
| | EAP | Parcelas | Superficie | EAP | Parcelas | Superficie | Terrenos sin límites | EAP |
| | Unidades | Hectáreas | Unidades | Hectáreas | Unidades | Unidades | Unidades | |
| 46 La Rioja | 4.191 | 6.287 | 2.542.975,4 | 273 | 454 | 53.999,9 | 278 | 406 |
| 56 Ángel Vicente Peñaloza | 162 | 199 | 184.675,2 | 18 | 36 | 4.579,9 | 19 | 38 |
| 7 Arauco | 144 | 291 | 12.748,3 | - | - | - | - | 1 |
| 14 Capital | 296 | 336 | 553.265,8 | 52 | 58 | 27.749,0 | 54 | 51 |
| 21 Castro Barros | 185 | 306 | 980,0 | 5 | 7 | 10,1 | 5 | 2 |
| 35 Chemical | 263 | 354 | 347.972,3 | 2 | 2 | 2,0 | 2 | 15 |
| 42 Chilcecito | 260 | 430 | 85.831,0 | - | - | - | 1 | 1 |
| 49 Famatina | 550 | 1.003 | 4.470,8 | 18 | 53 | 173,9 | 17 | - |
| 63 General Belgrano | 260 | 431 | 108.332,6 | 57 | 67 | 2.218,9 | 57 | 13 |
| 28 General Felipe Varela | 402 | 536 | 29.320,7 | 39 | 82 | 87,2 | 38 | 16 |
| 70 General Juan Facundo Quiroga | 159 | 187 | 125.935,3 | 17 | 26 | 4.313,0 | 17 | 78 |
| 77 General Lamadrid | 17 | 24 | 6.807,9 | 3 | 3 | 203,5 | 3 | 5 |
| 84 General Ortiz de Ocampo | 325 | 489 | 251.203,7 | 18 | 30 | 1.897,7 | 18 | 43 |
| 91 General San Martín | 400 | 637 | 356.065,2 | 3 | 8 | 2.550,0 | 3 | 12 |
| 105 Independencia | 51 | 59 | 121.106,4 | 1 | 1 | 5.500,0 | 1 | 103 |
| 112 Rosario Vera Peñaloza | 353 | 434 | 312.187,7 | 6 | 6 | 2.714,0 | 6 | 4 |
| 126 Sanagasta | 93 | 116 | 35.440,2 | 13 | 25 | 1.704,2 | 13 | - |
| 119 San Blas de Los Sauces | 171 | 205 | 1.312,2 | 1 | 1 | 0,5 | 1 | 3 |
| 98 Vinchina | 100 | 250 | 5.320,1 | 20 | 49 | 296,0 | 23 | 21 |

Fuente: INDEC. Censo Nacional Agropecuario 2018. Resultados definitivos.



Cuadro 2.1.12 Provincia de Mendoza.
Explotaciones agropecuarias, terrenos y superficie por tipo de delimitación, según provincia y departamento, en unidades y hectáreas. Al 31 de diciembre de 2017

| Código | | EAP con límites definidos | | | EAP mixta | | | | EAP sin límites definidos |
|-----------|----------------|---------------------------|---------------|--------------------|-----------|------------|------------------|----------------------|---------------------------|
| | | EAP | Parcelas | Superficie | EAP | Parcelas | Superficie | Terrenos sin límites | EAP |
| | | Unidades | Hectáreas | Unidades | Hectáreas | Unidades | Unidades | Unidades | |
| 50 | Mendoza | 19.355 | 27.776 | 5.885.918,4 | 85 | 122 | 102.230,2 | 95 | 1.550 |
| 7 | Capital | - | - | - | - | - | - | - | - |
| 14 | General Alvear | 1.986 | 2.787 | 1.317.755,1 | 1 | 4 | 68,3 | 1 | - |
| 21 | Godoy Cruz | - | - | - | - | - | - | - | - |
| 28 | Guaymallén | 571 | 817 | 7.447,0 | - | - | - | - | - |
| 35 | Junín | 1.113 | 1.714 | 21.407,9 | - | - | - | - | - |
| 42 | La Paz | 147 | 182 | 294.791,6 | 2 | 2 | 8.000,0 | 2 | 93 |
| 49 | Las Heras | 204 | 263 | 13.498,4 | 5 | 5 | 81,9 | 7 | 9 |
| 56 | Lavalle | 1.147 | 1.792 | 315.845,9 | 4 | 4 | 1.101,5 | 5 | 419 |
| 63 | Luján de Cuyo | 666 | 953 | 52.069,0 | 2 | 2 | 1,4 | 4 | 39 |
| 70 | Maipú | 2.100 | 2.959 | 39.516,5 | - | - | - | - | - |
| 77 | Malargüe | 139 | 177 | 780.747,2 | 43 | 55 | 70.144,6 | 45 | 730 |
| 84 | Rivadavia | 943 | 1.566 | 122.813,1 | 2 | 4 | 64,6 | 1 | - |
| 91 | San Carlos | 1.258 | 1.734 | 877.973,8 | 2 | 3 | 1.710,0 | 2 | 7 |
| 98 | San Martín | 2.174 | 3.202 | 91.822,3 | 11 | 19 | 2.653,0 | 13 | 17 |
| 105 | San Rafael | 4.901 | 6.777 | 1.422.923,9 | 10 | 20 | 11.744,8 | 11 | 223 |
| 112 | Santa Rosa | 656 | 940 | 255.929,3 | 1 | 1 | 120,0 | 2 | 8 |
| 119 | Tunuyán | 712 | 1.010 | 144.182,3 | 2 | 3 | 6.540,0 | 2 | 1 |
| 126 | Tupungato | 638 | 903 | 127.194,4 | - | - | - | - | 4 |

Fuente: INDEC. Censo Nacional Agropecuario 2018. Resultados definitivos.

Cuadro 2.1.13 Provincia de Misiones.

Explotaciones agropecuarias, terrenos y superficie por tipo de delimitación, según provincia y departamento, en unidades y hectáreas. Al 31 de diciembre de 2017

| Código | EAP con límites definidos | | | EAP mixta | | | | EAP sin límites definidos |
|----------------------------------|---------------------------|---------------|--------------------|-----------|-----------|----------------|----------------------|---------------------------|
| | EAP | Parcelas | Superficie | EAP | Parcelas | Superficie | Terrenos sin límites | EAP |
| | Unidades | | Hectáreas | Unidades | | Hectáreas | Unidades | Unidades |
| 54 Misiones | 22.974 | 35.951 | 1.861.253,1 | 67 | 91 | 2.431,6 | 72 | 84 |
| 7 Apóstoles | 765 | 1.365 | 58.888,1 | - | - | - | - | - |
| 14 Caingúas | 2.679 | 3.550 | 87.379,5 | 4 | 5 | 46,0 | 2 | 1 |
| 21 Candelaria | 95 | 214 | 25.425,1 | - | - | - | - | - |
| 28 Capital | 91 | 137 | 44.685,6 | - | - | - | - | - |
| 35 Concepción | 314 | 636 | 49.484,7 | - | - | - | - | - |
| 42 Eldorado | 638 | 1.858 | 113.798,3 | - | - | - | - | 4 |
| 49 General Manuel Belgrano | 1.922 | 2.774 | 153.465,4 | 5 | 6 | 276,2 | 5 | 5 |
| 56 Guaraní | 4.746 | 5.852 | 304.886,3 | 1 | 1 | 10,0 | 1 | - |
| 63 Iguazú | 573 | 1.260 | 187.338,4 | 5 | 8 | 162,5 | 6 | 16 |
| 70 Leandro N. Alem | 1.460 | 2.099 | 52.476,4 | - | - | - | - | - |
| 77 Libertador General San Martín | 1.109 | 2.105 | 68.676,4 | 7 | 7 | 67,0 | 9 | - |
| 84 Montecarlo | 623 | 1.358 | 147.899,3 | - | - | - | - | - |
| 91 Oberá | 2.294 | 3.977 | 88.528,6 | 6 | 12 | 196,5 | 5 | 10 |
| 98 San Ignacio | 1.097 | 2.113 | 77.110,3 | 2 | 3 | 79,4 | 3 | 1 |
| 105 San Javier | 693 | 1.081 | 39.340,5 | - | - | - | - | - |
| 112 San Pedro | 1.872 | 2.397 | 243.262,1 | 27 | 34 | 1.471,5 | 29 | 45 |
| 119 25 de Mayo | 2.003 | 3.175 | 118.607,5 | 10 | 15 | 122,5 | 12 | 2 |

Fuente: INDEC. Censo Nacional Agropecuario 2018. Resultados definitivos.

Cuadro 2.1.14 Provincia del Neuquén.

Explotaciones agropecuarias, terrenos y superficie por tipo de delimitación, según provincia y departamento, en unidades y hectáreas. Al 31 de diciembre de 2017

| Código | | EAP con límites definidos | | | EAP mixta | | | | EAP sin límites definidos |
|-----------|----------------|---------------------------|--------------|------------------|------------|------------|----------------|----------------------|---------------------------|
| | | EAP | Parcelas | Superficie | EAP | Parcelas | Superficie | Terrenos sin límites | EAP |
| | | Unidades | Hectáreas | | Unidades | Hectáreas | Unidades | Unidades | |
| 58 | Neuquén | 1.354 | 2.052 | 3.355.198 | 335 | 467 | 414.428 | 437 | 1.858 |
| 7 | Aluminé | 35 | 73 | 211.099 | 2 | 6 | 31.622 | 16 | 364 |
| 14 | Añelo | 222 | 394 | 568.329 | 26 | 34 | 82.647 | 15 | 39 |
| 21 | Catán Lil | 69 | 104 | 319.950 | 12 | 16 | 30.965 | 11 | 92 |
| 42 | Chos Malal | 125 | 155 | 23.318 | 62 | 80 | 16.799 | 64 | 97 |
| 28 | Collón Curá | 41 | 62 | 322.498 | 1 | 1 | 20.776 | 22 | 15 |
| 35 | Confluencia | 362 | 465 | 220.614 | 2 | 3 | 5.961 | 6 | 60 |
| 49 | Huiliches | 31 | 40 | 177.234 | - | 4 | - | 2 | 41 |
| 56 | Lácar | 18 | 31 | 356.149 | - | 1 | - | 1 | 26 |
| 63 | Loncopué | 22 | 70 | 154.999 | 22 | 28 | 29.535 | 23 | 290 |
| 70 | Los Lagos | 40 | 54 | 104.271 | 9 | 11 | 21.421 | 8 | 14 |
| 77 | Minas | 55 | 121 | 24.926 | 81 | 122 | 25.245 | 147 | 187 |
| 84 | Ñorquín | 40 | 91 | 250.581 | 30 | 44 | 38.510 | 36 | 102 |
| 91 | Pehuenches | 47 | 61 | 212.824 | 14 | 18 | 21.333 | 22 | 156 |
| 105 | Picunches | 76 | 113 | 231.901 | 39 | 48 | 39.166 | 45 | 88 |
| 98 | Picún Leufú | 132 | 174 | 114.926 | 12 | 19 | 22.995 | 12 | 23 |
| 112 | Zapala | 39 | 44 | 61.578,6 | 23 | 32 | 27.452,6 | 7 | 264 |

Fuente: INDEC. Censo Nacional Agropecuario 2018. Resultados definitivos.

Cuadro 2.1.15 Provincia de Río Negro.

Explotaciones agropecuarias, terrenos y superficie por tipo de delimitación, según provincia y departamento, en unidades y hectáreas. Al 31 de diciembre de 2017

| Código | EAP con límites definidos | | | EAP mixta | | | | EAP sin límites definidos |
|---------------------|---------------------------|--------------|---------------------|-----------|------------|------------------|----------------------|---------------------------|
| | EAP | Parcelas | Superficie | EAP | Parcelas | Superficie | Terrenos sin límites | EAP |
| | Unidades | Hectáreas | Unidades | Hectáreas | Unidades | Unidades | Unidades | |
| 62 Río Negro | 6.074 | 9.661 | 11.154.462,0 | 80 | 100 | 152.277,6 | 85 | 633 |
| 7 Adolfo Alsina | 529 | 838 | 737.632,7 | 5 | 9 | 3.486,0 | 5 | - |
| 14 Avellaneda | 995 | 1.621 | 1.230.375,7 | - | - | - | - | - |
| 21 Bariloche | 165 | 199 | 79.619,9 | 15 | 19 | 348,0 | 19 | 81 |
| 28 Conesa | 353 | 738 | 674.081,1 | 3 | 4 | 4.542,0 | 3 | - |
| 35 El Cuy | 168 | 269 | 820.280,9 | 2 | 2 | 5.300,0 | 2 | 26 |
| 42 General Roca | 2.082 | 3.549 | 464.698,5 | 6 | 6 | 1.144,2 | 6 | 22 |
| 49 9 de Julio | 194 | 237 | 1.158.083,1 | 7 | 10 | 29.541,0 | 10 | 99 |
| 56 Ñorquincó | 98 | 152 | 406.412,0 | 18 | 18 | 24.794,3 | 18 | 79 |
| 63 Pichi Mahuida | 679 | 1.034 | 1.198.643,4 | - | - | - | - | - |
| 70 Pilcaniyeu | 167 | 209 | 698.442,1 | 1 | 2 | 1.300,0 | 2 | 189 |
| 77 San Antonio | 87 | 119 | 811.818,6 | - | - | - | - | 1 |
| 84 Valcheta | 272 | 334 | 1.396.010,5 | 13 | 19 | 57.179,0 | 12 | 62 |
| 91 25 de Mayo | 285 | 362 | 1.478.363,1 | 10 | 11 | 24.643,1 | 8 | 74 |

Fuente: INDEC. Censo Nacional Agropecuario 2018. Resultados definitivos.

Cuadro 2.1.16 Provincia de Salta.

Explotaciones agropecuarias, terrenos y superficie por tipo de delimitación, según provincia y departamento, en unidades y hectáreas. Al 31 de diciembre de 2017

| Código | EAP con límites definidos | | | EAP mixta | | | | EAP sin límites definidos |
|-------------------------------|---------------------------|--------------|--------------------|--------------|--------------|------------------|----------------------|---------------------------|
| | EAP | Parcelas | Superficie | EAP | Parcelas | Superficie | Terrenos sin límites | EAP |
| | Unidades | Hectáreas | Unidades | Hectáreas | Unidades | Unidades | Unidades | |
| 66 Salta | 4.568 | 6.512 | 4.144.028,0 | 1.286 | 1.773 | 243.059,8 | 1.370 | 2.851 |
| 7 Anta | 436 | 710 | 878.973,2 | 11 | 12 | 2.434,3 | 11 | 101 |
| 14 Cachi | 280 | 359 | 1.491,5 | 74 | 104 | 380,5 | 83 | 157 |
| 21 Cafayate | 90 | 158 | 107.943,4 | 4 | 4 | 27,5 | 4 | 26 |
| 28 Capital | 46 | 77 | 47.867,0 | - | - | - | - | 5 |
| 35 Cerrillos | 265 | 479 | 17.751,7 | - | - | - | - | 190 |
| 42 Chicoana | 221 | 316 | 76.874,7 | 9 | 17 | 1.303,7 | 8 | 88 |
| 49 General Güemes | 131 | 201 | 70.287,7 | 2 | 2 | 158,5 | 2 | 111 |
| 56 General José de San Martín | 288 | 350 | 513.271,5 | 2 | 2 | 1.118,4 | 2 | 367 |
| 63 Guachipas | 120 | 183 | 160.303,5 | 60 | 85 | 3.183,2 | 70 | 69 |
| 70 Iruya | 57 | 64 | 67.036,0 | 57 | 68 | 22.752,6 | 73 | 419 |
| 77 La Caldera | 67 | 74 | 11.075,5 | 3 | 4 | 342,0 | 3 | 61 |
| 84 La Candelaria | 85 | 114 | 45.637,5 | 5 | 7 | 10.371,3 | 5 | 97 |
| 91 La Poma | 78 | 94 | 40.828,5 | 32 | 40 | 1.106,0 | 36 | 134 |
| 98 La Viña | 210 | 357 | 88.185,8 | 15 | 23 | 1.403,5 | 14 | 64 |
| 105 Los Andes | - | - | - | - | - | - | - | 144 |
| 112 Metán | 149 | 334 | 257.252,7 | 5 | 7 | 279,5 | 5 | 23 |
| 119 Molinos | 166 | 199 | 6.023,0 | 273 | 370 | 3.043,3 | 292 | 247 |
| 126 Orán | 142 | 248 | 306.533,6 | 16 | 16 | 3.454,1 | 17 | 70 |
| 133 Rivadavia | 555 | 578 | 914.915,0 | 110 | 112 | 11.603,0 | 110 | 130 |
| 140 Rosario de la Frontera | 230 | 446 | 240.031,4 | 6 | 7 | 1.821,5 | 6 | 39 |
| 147 Rosario de Lerma | 462 | 547 | 183.857,0 | 7 | 9 | 5.692,0 | 7 | 111 |
| 154 San Carlos | 219 | 266 | 107.626,5 | 106 | 138 | 172.025,1 | 132 | 158 |
| 161 Santa Victoria | 271 | 358 | 260,6 | 489 | 746 | 559,2 | 490 | 40 |

Fuente: INDEC. Censo Nacional Agropecuario 2018. Resultados definitivos.

Cuadro 2.1.17 Provincia de San Juan.

Explotaciones agropecuarias, terrenos y superficie por tipo de delimitación, según provincia y departamento, en unidades y hectáreas. Al 31 de diciembre de 2017

| Código | | EAP con límites definidos | | | EAP mixta | | | | EAP sin límites definidos |
|-----------|-----------------|---------------------------|--------------|------------------|-----------|------------|-----------------|----------------------|---------------------------|
| | | EAP | Parcelas | Superficie | EAP | Parcelas | Superficie | Terrenos sin límites | EAP |
| | | Unidades | Hectáreas | Unidades | Hectáreas | Unidades | Unidades | Unidades | |
| 70 | San Juan | 5.352 | 8.451 | 761.907,1 | 96 | 122 | 38.078,9 | 98 | 219 |
| 7 | Albardón | 382 | 554 | 8.256,2 | - | - | - | - | - |
| 14 | Angaco | 241 | 364 | 6.964,9 | - | - | - | - | - |
| 21 | Calingasta | 322 | 492 | 27.487,7 | 13 | 20 | 81,8 | 12 | 1 |
| 28 | Capital | - | - | - | - | - | - | - | - |
| 35 | Caucete | 427 | 721 | 36.200,9 | 8 | 8 | 23,2 | 10 | 103 |
| 42 | Chimbas | 202 | 318 | 2.346,4 | - | - | - | - | - |
| 49 | Iglesia | 132 | 214 | 11.635,3 | 11 | 15 | 265,1 | 11 | 2 |
| 56 | Jáchal | 495 | 824 | 55.688,4 | 32 | 44 | 400,0 | 33 | 8 |
| 63 | 9 de Julio | 148 | 235 | 8.208,8 | - | - | - | - | - |
| 70 | Pocito | 537 | 891 | 16.319,5 | - | - | - | - | - |
| 77 | Rawson | 599 | 864 | 13.807,1 | - | - | - | - | - |
| 84 | Rivadavia | 105 | 164 | 3.916,3 | - | - | - | - | - |
| 91 | San Martín | 461 | 619 | 12.319,7 | - | - | - | - | - |
| 98 | Santa Lucía | 137 | 257 | 1.116,2 | - | - | - | - | - |
| 105 | Sarmiento | 545 | 896 | 161.959,4 | - | - | - | - | 1 |
| 112 | Ullum | 78 | 157 | 53.226,7 | 1 | 1 | 8,3 | 2 | - |
| 119 | Valle Fértil | 98 | 141 | 263.300,3 | 29 | 32 | 37.292,6 | 28 | 43 |
| 126 | 25 de Mayo | 352 | 596 | 51.330,3 | - | - | - | - | 60 |
| 133 | Zonda | 91 | 144 | 27.822,1 | 2 | 2 | 7,7 | 2 | 1 |

Fuente: INDEC. Censo Nacional Agropecuario 2018. Resultados definitivos.

Cuadro 2.1.18 Provincia de San Luis.
Explotaciones agropecuarias, terrenos y superficie por tipo de delimitación, según provincia y departamento, en unidades y hectáreas. Al 31 de diciembre de 2017

| Código | | EAP con límites definidos | | | EAP mixta | | | | EAP sin límites definidos |
|-----------|-------------------------------|---------------------------|--------------|------------------|-----------|------------|---------------|----------------------|---------------------------|
| | | EAP | Parcelas | Superficie | EAP | Parcelas | Superficie | Terrenos sin límites | EAP |
| | | Unidades | Hectáreas | | Unidades | Hectáreas | Unidades | Unidades | |
| 74 | San Luis | 3.713 | 5.881 | 5.762.739 | 83 | 138 | 44.834 | 104 | 264 |
| 7 | Ayacucho | 390 | 611 | 649.347 | 20 | 40 | 21.234 | 21 | 7 |
| 14 | Belgrano | 326 | 476 | 429.582 | 4 | 8 | 3.081 | 5 | 2 |
| 28 | Chacabuco | 346 | 617 | 177.845 | - | 1 | - | - | - |
| 21 | Coronel Pringles | 460 | 684 | 284.350 | 4 | 7 | 1.364 | 5 | 80 |
| 35 | General Pedernera | 547 | 965 | 1.075.891 | 1 | 2 | 2.460 | 1 | - |
| 42 | Gobernador Dupuy | 350 | 588 | 1.496.883 | - | - | - | - | 1 |
| 56 | Juan Martín de Pueyrredón | 374 | 600 | 1.215.511 | 2 | 2 | 1.513 | 2 | - |
| 49 | Junín | 222 | 413 | 159.524 | 10 | 12 | 1.923 | 11 | 8 |
| 63 | Libertador General San Martín | 698 | 927 | 273.806,1 | 42 | 66 | 13.259,0 | 59 | 166 |

Fuente: INDEC. Censo Nacional Agropecuario 2018. Resultados definitivos.

Cuadro 2.1.19 Provincia de Santa Cruz.

Explotaciones agropecuarias, terrenos y superficie por tipo de delimitación, según provincia y departamento, en unidades y hectáreas. Al 31 de diciembre de 2017

| Código | | EAP con límites definidos | | | EAP mixta | | | | EAP sin límites definidos |
|-----------|-------------------|---------------------------|------------|---------------------|-----------|----------|-----------------|----------------------|---------------------------|
| | | EAP | Parcelas | Superficie | EAP | Parcelas | Superficie | Terrenos sin límites | EAP |
| | | Unidades | Hectáreas | Unidades | Hectáreas | Unidades | Unidades | Unidades | |
| 78 | Santa Cruz | 590 | 872 | 13.103.215,4 | 2 | 4 | 20.168,0 | 2 | - |
| 7 | Corpen Aike | 51 | 67 | 1.337.199,0 | - | - | - | - | - |
| 14 | Deseado | 146 | 172 | 2.676.363,1 | - | - | - | - | - |
| 21 | Güer Aike | 90 | 161 | 3.099.225,0 | - | - | - | - | - |
| 28 | Lago Argentino | 57 | 90 | 1.654.230,0 | 2 | 4 | 20.168,0 | 2 | - |
| 35 | Lago Buenos Aires | 146 | 211 | 1.702.395,3 | - | - | - | - | - |
| 42 | Magallanes | 30 | 38 | 1.090.794,0 | - | - | - | - | - |
| 49 | Río Chico | 70 | 133 | 1.543.008,9 | - | - | - | - | - |

Fuente: INDEC. Censo Nacional Agropecuario 2018. Resultados definitivos.

Cuadro 2.1.20 Provincia de Santa Fe.
Explotaciones agropecuarias, terrenos y superficie por tipo de delimitación, según provincia y departamento, en unidades y hectáreas. Al 31 de diciembre de 2017

| Código | | EAP con límites definidos | | | EAP mixta | | | | EAP sin límites definidos |
|-----------|------------------|---------------------------|---------------|--------------------|------------|------------|-----------------|----------------------|---------------------------|
| | | EAP | Parcelas | Superficie | EAP | Parcelas | Superficie | Terrenos sin límites | EAP |
| | | Unidades | Hectáreas | Unidades | Hectáreas | Unidades | Unidades | Unidades | |
| 82 | Santa Fe | 19.802 | 69.701 | 9.400.480,6 | 168 | 427 | 78.432,2 | 200 | 125 |
| 7 | Belgrano | 826 | 2.773 | 185.687,3 | 2 | 17 | 552,0 | 2 | - |
| 14 | Caseros | 1.629 | 5.795 | 274.333,0 | 1 | 1 | 100,0 | 1 | - |
| 21 | Castellanos | 1.249 | 6.568 | 432.995,7 | 8 | 30 | 1.448,0 | 10 | 5 |
| 28 | Constitución | 1.194 | 4.799 | 262.653,9 | - | - | - | - | - |
| 35 | Garay | 410 | 935 | 222.019,9 | 42 | 104 | 24.408,5 | 53 | 35 |
| 42 | General López | 2.118 | 7.919 | 993.600,4 | 1 | 1 | 100,0 | 1 | - |
| 49 | General Obligado | 1.708 | 5.206 | 814.150,4 | 19 | 36 | 9.823,2 | 18 | 16 |
| 56 | Iriondo | 1.164 | 4.227 | 259.260,6 | 2 | 7 | 245,0 | 2 | - |
| 63 | La Capital | 434 | 987 | 154.549,5 | 8 | 19 | 963,0 | 15 | 5 |
| 70 | Las Colonias | 1.140 | 5.352 | 353.565,7 | 13 | 33 | 2.880,5 | 16 | 3 |
| 77 | 9 de Julio | 888 | 1.772 | 1.155.590,7 | - | - | - | - | 9 |
| 84 | Rosario | 774 | 2.785 | 113.337,0 | 1 | 1 | 139,5 | - | - |
| 91 | San Cristóbal | 1.344 | 3.454 | 1.177.062,8 | 17 | 52 | 15.428,0 | 22 | 6 |
| 98 | San Javier | 670 | 1.507 | 427.691,3 | 30 | 43 | 16.161,9 | 36 | 8 |
| 105 | San Jerónimo | 824 | 3.620 | 278.712,9 | 13 | 51 | 3.974,5 | 14 | 5 |
| 112 | San Justo | 665 | 2.018 | 372.583,8 | 9 | 23 | 1.728,0 | 8 | 28 |
| 119 | San Lorenzo | 704 | 2.686 | 162.123,4 | 1 | 3 | 100,0 | 1 | - |
| 126 | San Martín | 1.228 | 5.675 | 409.857,2 | - | 4 | - | - | - |
| 133 | Vera | 833 | 1.623 | 1.350.704,5 | 1 | 2 | 380,0 | 1 | 5 |

Fuente: INDEC. Censo Nacional Agropecuario 2018. Resultados definitivos.

Cuadro 2.1.21 Provincia de Santiago del Estero.
Explotaciones agropecuarias, terrenos y superficie por tipo de delimitación, según provincia y departamento, en unidades y hectáreas. Al 31 de diciembre de 2017

| Código | | EAP con límites definidos | | | EAP mixta | | | | EAP sin límites definidos |
|-----------|----------------------------|---------------------------|---------------|------------------|------------|------------|----------------|----------------------|---------------------------|
| | | EAP | Parcelas | Superficie | EAP | Parcelas | Superficie | Terrenos sin límites | EAP |
| | | Unidades | Hectáreas | | Unidades | Hectáreas | Unidades | Unidades | |
| 86 | Santiago del Estero | 10.392 | 12.778 | 5.951.439 | 488 | 523 | 189.414 | 510 | 4.516 |
| 7 | Aguirre | 210 | 270 | 258.053 | - | - | - | - | 43 |
| 14 | Alberdi | 497 | 571 | 840.955 | 9 | 17 | 36.565 | 11 | 706 |
| 21 | Atamisqui | 116 | 133 | 35.261 | - | - | - | - | 391 |
| 28 | Avellaneda | 503 | 548 | 71.604 | 57 | 57 | 3.928 | 57 | 426 |
| 35 | Banda | 682 | 769 | 113.405 | 2 | 10 | 610 | 4 | 13 |
| 42 | Belgrano | 147 | 307 | 161.811 | - | - | - | - | - |
| 49 | Capital | 547 | 584 | 67.738 | 4 | 4 | 16 | 4 | 91 |
| 63 | Choya | 282 | 298 | 140.300 | - | - | - | - | 115 |
| 56 | Copo | 446 | 479 | 260.778 | 72 | 75 | 93.667 | 76 | 238 |
| 70 | Figueroa | 383 | 421 | 250.846 | 28 | 29 | 8.256 | 27 | 1.085 |
| 77 | General Taboada | 520 | 832 | 343.126 | 44 | 45 | 6.937 | 46 | - |
| 84 | Guasayán | 411 | 427 | 98.069 | - | - | - | - | 3 |
| 91 | Jiménez | 386 | 575 | 324.550 | 3 | 3 | 113 | 3 | 62 |
| 98 | Juan Felipe Ibarra | 341 | 492 | 478.051 | 39 | 39 | 8.645 | 41 | 57 |
| 105 | Loreto | 95 | 100 | 52.379 | 4 | 4 | 1.600 | 6 | 127 |
| 112 | Mitre | 267 | 282 | 205.392 | 1 | 1 | 168 | 1 | 10 |
| 119 | Moreno | 409 | 632 | 927.600 | 153 | 156 | 18.619 | 155 | 11 |
| 126 | Ojo de Agua | 556 | 642 | 340.009 | 13 | 14 | 3.686 | 14 | 76 |
| 133 | Pellegrini | 658 | 813 | 383.723 | 32 | 40 | 3.978 | 39 | 303 |
| 140 | Quebrachos | 600 | 666 | 263.843 | 7 | 7 | 2.117 | 6 | 115 |
| 147 | Río Hondo | 521 | 550 | 25.516 | 6 | 6 | 158 | 6 | - |
| 154 | Rivadavia | 141 | 405 | 78.140 | - | - | - | - | 4 |
| 161 | Robles | 712 | 926 | 65.767 | 1 | 3 | 100 | 1 | - |
| 168 | Salavina | 358 | 381 | 96.514 | 8 | 8 | 182 | 8 | 507 |
| 175 | San Martín | 256 | 267 | 31.514 | - | - | - | - | 28 |
| 182 | Sarmiento | 45 | 50 | 28.403 | 4 | 4 | 57 | 4 | 89 |
| 189 | Silípica | 303 | 358 | 8.094,1 | 1 | 1 | 11,6 | 1 | 16 |

Fuente: INDEC. Censo Nacional Agropecuario 2018. Resultados definitivos.

Cuadro 2.1.22 Provincia de Tierra del Fuego.
Explotaciones agropecuarias, terrenos y superficie por tipo de delimitación, según provincia y departamento, en unidades y hectáreas. Al 31 de diciembre de 2017

| Código | | EAP con límites definidos | | | EAP mixta | | | | EAP sin límites definidos |
|-----------|-------------------------|---------------------------|------------|--------------------|-----------|----------|-------------|----------------------|---------------------------|
| | | EAP | Parcelas | Superficie | EAP | Parcelas | Superficie | Terrenos sin límites | EAP |
| | | Unidades | Hectáreas | Unidades | Hectáreas | Unidades | Unidades | Unidades | |
| 94 | Tierra del Fuego | 144 | 157 | 1.072.115,7 | 1 | 1 | 12,0 | 1 | 145 |
| 8 | Río Grande | 93 | 97 | 617.971,9 | - | - | - | - | 93 |
| 11 | Tolhuin | 36 | 45 | 324.905,7 | 1 | 1 | 12,0 | 1 | 37 |
| 15 | Ushuaia | 15 | 15 | 129.238,1 | - | - | - | - | 15 |

Fuente: INDEC. Censo Nacional Agropecuario 2018. Resultados definitivos.

Cuadro 2.1.23 Provincia de Tucumán.

Explotaciones agropecuarias, terrenos y superficie por tipo de delimitación, según provincia y departamento, en unidades y hectáreas. Al 31 de diciembre de 2017

| Código | EAP con límites definidos | | | EAP mixta | | | | EAP sin límites definidos |
|--------------------------|---------------------------|---------------|--------------------|-----------|------------|-----------------|----------------------|---------------------------|
| | EAP | Parcelas | Superficie | EAP | Parcelas | Superficie | Terrenos sin límites | EAP |
| | Unidades | Hectáreas | Unidades | Hectáreas | Unidades | Unidades | Unidades | |
| 90 Tucumán | 3.850 | 13.011 | 1.043.343,2 | 94 | 211 | 12.964,2 | 181 | 141 |
| 7 Burruyacú | 237 | 854 | 222.664,8 | 1 | 48 | 162,4 | 4 | - |
| 84 Capital | 7 | 13 | 19,2 | - | 1 | - | - | - |
| 21 Chicligasta | 166 | 838 | 27.601,3 | - | - | - | - | - |
| 14 Cruz Alta | 216 | 1.039 | 74.429,6 | 1 | 41 | 3.377,2 | - | - |
| 28 Famaillá | 113 | 262 | 51.581,8 | 1 | 1 | 1,0 | 4 | 25 |
| 35 Graneros | 194 | 400 | 70.119,8 | 8 | 8 | 147,5 | 13 | 2 |
| 42 Juan Bautista Alberdi | 181 | 479 | 27.500,0 | 1 | 1 | 3.325,0 | 14 | 6 |
| 49 La Cocha | 333 | 662 | 52.373,6 | - | - | - | 27 | 4 |
| 56 Leales | 623 | 2.470 | 122.429,2 | - | 3 | - | - | - |
| 63 Lules | 84 | 249 | 24.149,0 | - | 4 | - | 1 | 5 |
| 70 Monteros | 381 | 1.504 | 61.905,8 | - | - | - | 6 | 6 |
| 77 Río Chico | 87 | 497 | 11.550,9 | - | - | - | - | - |
| 91 Simoca | 814 | 2.888 | 64.060,0 | - | - | - | - | - |
| 98 Tafí del Valle | 162 | 226 | 12.515,7 | 82 | 101 | 5.951,0 | 112 | 93 |
| 105 Tafí Viejo | 58 | 188 | 66.053,5 | - | 3 | - | - | - |
| 112 Trancas | 177 | 388 | 153.537,3 | - | - | - | - | - |
| 119 Yerba Buena | 17 | 54 | 851,0 | - | - | - | - | - |

Fuente: INDEC. Censo Nacional Agropecuario 2018. Resultados definitivos.

Cuadro 2.2

Explotaciones agropecuarias con límites definidos y mixtas por escala de extensión, según provincia, en unidades y hectáreas. Al 31 de diciembre de 2017

| Código | Provincia | Total | Escala de extensión por rangos en hectáreas | | | | | | | |
|------------------------|------------------|----------------------|---|------------------|------------------|------------------|--------------------|--------------------|---------------------|---------------------|
| | | | Hasta 5 | 5,1 - 10 | 10,1 - 25 | 25,1 - 50 | 50,1 - 100 | 100,1 - 200 | 200,1 - 500 | 500,1 - 1.000 |
| Total del país | EAP | 227.323 | 31.088 | 15.163 | 28.261 | 24.284 | 25.226 | 25.824 | 32.020 | 18.592 |
| | Hectáreas | 154.811.826,9 | 73.712,1 | 118.008,0 | 505.162,4 | 917.776,2 | 1.915.074,6 | 3.852.557,0 | 10.496.820,9 | 13.287.813,0 |
| 06 Buenos Aires | EAP | 36.744 | 2.908 | 660 | 1.298 | 2.226 | 3.984 | 5.854 | 8.633 | 5.371 |
| | Hectáreas | 23.599.666,0 | 5.632,6 | 5.156,5 | 23.951,9 | 87.866,5 | 306.874,0 | 874.864,7 | 2.845.765,9 | 3.829.003,8 |
| 10 Catamarca | EAP | 7.845 | 5.271 | 751 | 565 | 278 | 249 | 196 | 214 | 128 |
| | Hectáreas | 1.178.338,5 | 9.190,7 | 5.550,0 | 9.207,4 | 10.210,8 | 19.022,0 | 29.652,3 | 72.639,0 | 94.381,7 |
| 22 Chaco | EAP | 10.877 | 184 | 153 | 580 | 1.284 | 2.092 | 1.944 | 2.244 | 1.124 |
| | Hectáreas | 5.780.264,2 | 570,2 | 1.226,6 | 11.364,4 | 54.792,1 | 177.323,8 | 297.974,7 | 726.338,4 | 797.286,3 |
| 26 Chubut | EAP | 3.216 | 253 | 147 | 250 | 192 | 181 | 117 | 205 | 219 |
| | Hectáreas | 16.984.319,4 | 707,2 | 1.144,7 | 4.298,6 | 7.477,0 | 13.821,0 | 17.649,0 | 73.097,0 | 149.978,9 |
| 14 Córdoba | EAP | 20.631 | 592 | 383 | 825 | 1.355 | 2.614 | 3.958 | 5.417 | 2.864 |
| | Hectáreas | 11.711.184,6 | 1.597,5 | 3.036,0 | 15.132,1 | 53.015,9 | 203.094,6 | 599.216,4 | 1.767.117,5 | 2.023.716,3 |
| 18 Corrientes | EAP | 9.691 | 909 | 626 | 1.430 | 1.400 | 1.393 | 1.090 | 992 | 618 |
| | Hectáreas | 6.143.848,8 | 2.264,6 | 4.995,5 | 25.344,7 | 53.395,5 | 104.330,6 | 160.976,7 | 328.459,4 | 448.300,7 |
| 30 Entre Ríos | EAP | 13.760 | 561 | 466 | 1.502 | 2.135 | 2.588 | 2.227 | 2.131 | 1.028 |
| | Hectáreas | 5.203.285,1 | 1.593,4 | 3.752,4 | 27.776,9 | 82.292,9 | 191.850,4 | 321.679,1 | 684.104,2 | 728.812,6 |
| 34 Formosa | EAP | 7.419 | 771 | 676 | 1.041 | 796 | 748 | 590 | 953 | 819 |
| | Hectáreas | 4.434.917,3 | 2.415,2 | 5.317,8 | 18.139,4 | 30.194,6 | 57.583,5 | 87.970,3 | 328.232,9 | 600.936,5 |
| 38 Jujuy | EAP | 5.184 | 2.037 | 383 | 431 | 279 | 350 | 440 | 612 | 348 |
| | Hectáreas | 1.531.601,8 | 3.855,6 | 2.933,7 | 7.377,0 | 10.310,7 | 26.212,9 | 65.620,4 | 201.930,5 | 250.527,8 |
| 42 La Pampa | EAP | 6.539 | 70 | 77 | 157 | 285 | 482 | 825 | 1.453 | 1.060 |
| | Hectáreas | 10.852.993,9 | 242,5 | 605,8 | 2.907,5 | 11.122,9 | 39.565,5 | 130.889,5 | 487.638,9 | 756.271,2 |
| 46 La Rioja | EAP | 4.464 | 1.675 | 364 | 356 | 274 | 289 | 313 | 457 | 278 |
| | Hectáreas | 2.596.976,4 | 3.131,7 | 2.828,8 | 6.047,4 | 10.867,7 | 22.699,1 | 49.221,8 | 161.447,4 | 206.471,6 |
| 50 Mendoza | EAP | 19.440 | 6.120 | 3.891 | 4.249 | 2.072 | 1.239 | 600 | 332 | 174 |
| | Hectáreas | 5.988.148,7 | 17.042,0 | 29.474,8 | 69.723,7 | 74.480,2 | 88.384,9 | 84.261,6 | 103.351,9 | 130.137,7 |
| 54 Misiones | EAP | 23.041 | 1.242 | 2.054 | 8.990 | 6.139 | 2.756 | 1.034 | 501 | 168 |
| | Hectáreas | 1.863.684,8 | 4.214,0 | 16.795,2 | 169.535,2 | 221.768,7 | 191.659,6 | 142.638,4 | 154.541,9 | 117.767,4 |
| 58 Neuquén | EAP | 1.689 | 381 | 193 | 203 | 71 | 57 | s | 108 | 123 |
| | Hectáreas | 3.769.625,9 | 991,1 | 1.468,0 | 3.190,0 | 2.553,9 | 3.866,3 | 8.008,5 | 36.646,1 | 90.866,3 |
| 62 Río Negro | EAP | 6.154 | 580 | 893 | 1.323 | 625 | 380 | 217 | 178 | 210 |
| | Hectáreas | 11.306.739,6 | 2.115,4 | 6.774,3 | 22.691,6 | 22.053,1 | 27.591,4 | 30.931,0 | 58.337,9 | 156.221,6 |
| 66 Salta | EAP | 5.854 | 2.274 | 627 | 533 | 314 | 264 | 250 | 531 | 403 |
| | Hectáreas | 4.387.087,9 | 4.835,4 | 4.797,2 | 8.699,4 | 11.575,3 | 20.444,2 | 39.218,5 | 187.549,9 | 307.651,4 |
| 70 San Juan | EAP | 5.448 | 2.040 | 942 | 993 | 525 | 370 | 232 | 181 | 56 |
| | Hectáreas | 799.986,1 | 4.799,0 | 6.938,7 | 15.859,9 | 18.519,1 | 26.223,3 | 32.776,0 | 56.368,5 | 40.529,0 |
| 74 San Luis | EAP | 3.796 | 48 | 42 | 104 | 179 | 331 | 604 | 863 | 563 |
| | Hectáreas | 5.807.573,3 | 120,8 | 323,1 | 1.848,7 | 6.824,8 | 26.048,5 | 93.932,9 | 285.605,3 | 401.188,4 |
| 78 Santa Cruz | EAP | 592 | 38 | s | s | 3 | 4 | s | 4 | s |
| | Hectáreas | 13.123.383,4 | 103,5 | 98,5 | 255,8 | 123,5 | 253,0 | 238,9 | 1.072,5 | 1.951,0 |
| 82 Santa Fe | EAP | 19.970 | 363 | 346 | 1.135 | 2.046 | 3.290 | 3.979 | 4.543 | 2.222 |
| | Hectáreas | 9.478.912,9 | 1.157,0 | 2.835,6 | 20.969,6 | 79.317,0 | 249.101,0 | 586.922,7 | 1.446.522,3 | 1.556.971,9 |
| 86 Santiago del Estero | EAP | 10.880 | 1.897 | 985 | 1.522 | 1.259 | 1.168 | 989 | 1.174 | 643 |
| | Hectáreas | 6.140.853,1 | 4.996,2 | 8.155,9 | 28.169,9 | 49.421,5 | 90.181,5 | 152.899,2 | 395.110,6 | 476.575,8 |
| 94 Tierra del Fuego | EAP | 145 | 84 | s | s | - | - | - | - | s |
| | Hectáreas | 1.072.127,7 | 53,7 | 28,0 | 32,0 | - | - | - | - | 665,0 |
| 90 Tucumán | EAP | 3.944 | 790 | 487 | 755 | 547 | 397 | 310 | 294 | 170 |
| | Hectáreas | 1.056.307,5 | 2.082,8 | 3.771,2 | 12.639,4 | 19.592,7 | 28.943,6 | 45.014,6 | 94.943,0 | 121.600,2 |

(continúa)

Cuadro 2.2 (conclusión)

| Código | Provincia | Escala de extensión por rangos en hectáreas | | | | | | | |
|------------------------|------------------|---|--------------------|--------------------|---------------------|---------------------|---------------------|---------------------|---------------------|
| | | 1.000,1 - 1.500 | 1.500,1 - 2.000 | 2.000,1 - 2.500 | 2.500,1 - 5.000 | 5.000,1 - 7.500 | 7.500,1 - 10.000 | 10.000,1 - 20.000 | 20.000,1 y más |
| Total del país | EAP | 8.010 | 4.180 | 3.210 | 5.909 | 1.990 | 1.161 | 1.556 | 849 |
| | Hectáreas | 9.853.579,1 | 7.301.804,0 | 7.365.185,8 | 21.079.596,0 | 12.258.056,0 | 10.276.631,8 | 22.219.250,7 | 33.290.799,4 |
| 06 Buenos Aires | EAP | 2.206 | 1.118 | 683 | 1.202 | 347 | 123 | 105 | 26 |
| | Hectáreas | 2.695.841,6 | 1.930.228,8 | 1.535.312,9 | 4.145.422,1 | 2.076.960,3 | 1.059.443,7 | 1.442.639,8 | 734.701,0 |
| 10 Catamarca | EAP | 65 | 31 | s | 56 | 7 | s | 7 | s |
| | Hectáreas | 80.846,7 | 55.697,2 | 49.250,0 | 205.831,8 | 41.857,0 | 17.558,0 | 101.168,0 | 376.276,0 |
| 22 Chaco | EAP | 482 | 222 | 177 | 255 | 62 | 33 | 27 | 14 |
| | Hectáreas | 593.549,7 | 382.607,7 | 414.886,6 | 889.499,2 | 368.675,6 | 290.840,1 | 348.830,8 | 424.498,0 |
| 26 Chubut | EAP | 180 | 91 | 182 | 323 | 208 | 159 | 317 | 192 |
| | Hectáreas | 227.210,0 | 164.144,5 | 440.684,0 | 1.247.170,5 | 1.332.973,0 | 1.464.816,0 | 4.634.357,0 | 7.204.791,0 |
| 14 Córdoba | EAP | 1.093 | 466 | 303 | 513 | 135 | 54 | 51 | 8 |
| | Hectáreas | 1.333.771,1 | 807.547,9 | 681.569,5 | 1.778.108,8 | 814.876,6 | 457.326,7 | 691.969,7 | 480.088,0 |
| 18 Corrientes | EAP | 329 | 204 | 144 | 328 | 96 | 45 | 64 | 23 |
| | Hectáreas | 408.083,5 | 360.929,1 | 325.611,9 | 1.176.179,2 | 584.477,6 | 384.398,8 | 885.205,7 | 890.895,4 |
| 30 Entre Ríos | EAP | 433 | 209 | 129 | 236 | 69 | 17 | 18 | 11 |
| | Hectáreas | 529.560,1 | 364.370,6 | 285.379,9 | 812.056,3 | 416.284,0 | 148.381,0 | 231.361,0 | 374.030,4 |
| 34 Formosa | EAP | 392 | 159 | 131 | 209 | 51 | 32 | 37 | 14 |
| | Hectáreas | 485.012,5 | 281.465,1 | 304.260,0 | 729.155,4 | 316.438,0 | 278.254,0 | 526.588,0 | 382.954,0 |
| 38 Jujuy | EAP | 124 | 58 | 35 | 56 | 11 | s | 6 | s |
| | Hectáreas | 153.206,6 | 101.479,3 | 78.199,8 | 187.660,9 | 69.691,2 | 106.641,5 | 91.792,0 | 174.162,0 |
| 42 La Pampa | EAP | 509 | 242 | 368 | 524 | 176 | 137 | 122 | 52 |
| | Hectáreas | 624.124,4 | 419.965,4 | 882.651,5 | 2.027.188,1 | 1.096.984,5 | 1.257.701,5 | 1.603.753,9 | 1.511.381,0 |
| 46 La Rioja | EAP | 99 | 81 | 55 | 120 | 37 | 24 | 31 | 11 |
| | Hectáreas | 126.243,0 | 145.683,9 | 130.503,5 | 428.485,8 | 233.897,0 | 206.952,0 | 419.498,0 | 442.998,0 |
| 50 Mendoza | EAP | 105 | 88 | 75 | 194 | 97 | 74 | 82 | 48 |
| | Hectáreas | 132.043,4 | 158.592,4 | 172.826,0 | 716.509,5 | 614.603,5 | 656.690,9 | 1.119.698,2 | 1.820.328,0 |
| 54 Misiones | EAP | 53 | 22 | 9 | 37 | 11 | 9 | 10 | 6 |
| | Hectáreas | 66.331,9 | 37.618,8 | 19.927,2 | 131.338,4 | 66.977,6 | 77.654,6 | 136.112,0 | 308.804,1 |
| 58 Neuquén | EAP | 75 | s | 46 | 122 | 89 | 43 | 46 | 34 |
| | Hectáreas | 92.254,6 | 79.795,1 | 103.649,5 | 451.888,7 | 571.136,4 | 373.057,3 | 616.906,7 | 1.333.347,5 |
| 62 Río Negro | EAP | 205 | 170 | 225 | 527 | 203 | 135 | 192 | 91 |
| | Hectáreas | 261.082,1 | 298.681,4 | 522.702,0 | 1.963.784,6 | 1.252.953,1 | 1.181.340,0 | 2.628.080,9 | 2.871.399,2 |
| 66 Salta | EAP | 155 | 144 | 78 | 131 | 54 | 29 | 35 | 32 |
| | Hectáreas | 194.513,0 | 258.328,0 | 180.705,7 | 462.549,2 | 332.947,4 | 254.329,8 | 481.818,1 | 1.637.125,6 |
| 70 San Juan | EAP | 21 | 21 | 11 | 16 | 17 | 7 | 12 | 4 |
| | Hectáreas | 25.665,1 | 36.470,5 | 25.178,4 | 59.140,3 | 112.939,9 | 65.284,4 | 155.067,0 | 118.227,0 |
| 74 San Luis | EAP | 256 | 157 | 140 | 262 | 83 | 62 | 71 | 31 |
| | Hectáreas | 312.515,7 | 276.423,5 | 314.796,0 | 924.528,1 | 508.301,8 | 530.645,7 | 1.011.857,0 | 1.112.613,0 |
| 78 Santa Cruz | EAP | 6 | s | 9 | 22 | 33 | 45 | 211 | 181 |
| | Hectáreas | 7.725,6 | 1.555,2 | 22.249,0 | 85.168,9 | 214.362,0 | 413.338,0 | 3.509.303,0 | 8.865.584,9 |
| 82 Santa Fe | EAP | 832 | 389 | 225 | 410 | 96 | 41 | 34 | 19 |
| | Hectáreas | 1.013.048,6 | 672.915,6 | 504.899,5 | 1.379.774,7 | 571.902,4 | 360.075,9 | 450.986,0 | 581.513,0 |
| 86 Santiago del Estero | EAP | 337 | 223 | 139 | 320 | 88 | 58 | 54 | 24 |
| | Hectáreas | 425.419,8 | 399.652,0 | 313.652,0 | 1.113.927,9 | 540.767,0 | 512.048,9 | 771.373,0 | 858.502,0 |
| 94 Tierra del Fuego | EAP | - | s | s | 6 | 5 | 11 | 13 | 18 |
| | Hectáreas | - | 1.750,0 | 2.500,0 | 24.392,0 | 30.058,0 | 104.089,0 | 214.859,0 | 693.701,0 |
| 90 Tucumán | EAP | 53 | 38 | 24 | 40 | 15 | 9 | 11 | 4 |
| | Hectáreas | 65.530,3 | 65.902,1 | 53.790,9 | 139.835,7 | 87.992,0 | 75.764,1 | 146.025,9 | 92.879,2 |

Fuente: INDEC. Censo Nacional Agropecuario 2018. Resultados definitivos.



Cuadro 2.3

Explotaciones agropecuarias por tipo jurídico y gestión cotidiana, según provincia, en unidades. Del 1 de julio de 2017 al 30 de junio de 2018

| Código | Provincia | Gestión cotidiana por tipo jurídico | | | | |
|------------------------|----------------|-------------------------------------|-------------------|---|---------------------------|--------------|
| | | Total | Gestión cotidiana | | | |
| | | | Administrador | Directamente el productor o miembros de la sociedad | Empresa de administración | Otros |
| Total del país | 249.663 | 10.440 | 226.842 | 652 | 2.932 | 8.797 |
| 06 Buenos Aires | 36.796 | 2.641 | 31.887 | 202 | 395 | 1.671 |
| 10 Catamarca | 10.112 | 223 | 9.617 | 5 | 111 | 156 |
| 22 Chaco | 11.902 | 282 | 11.083 | 8 | 64 | 465 |
| 26 Chubut | 3.375 | 207 | 3.098 | 4 | 32 | 34 |
| 14 Córdoba | 20.990 | 986 | 18.866 | 82 | 101 | 955 |
| 18 Corrientes | 10.945 | 571 | 9.919 | 62 | 111 | 282 |
| 30 Entre Ríos | 13.856 | 534 | 12.694 | 28 | 83 | 517 |
| 34 Formosa | 7.918 | 286 | 7.308 | 6 | 130 | 188 |
| 38 Jujuy | 8.642 | 126 | 8.183 | 5 | 73 | 255 |
| 42 La Pampa | 7.063 | 307 | 6.449 | 23 | 78 | 206 |
| 46 La Rioja | 4.870 | 290 | 4.322 | 2 | 49 | 207 |
| 50 Mendoza | 20.990 | 1.155 | 18.699 | 42 | 446 | 648 |
| 54 Misiones | 23.125 | 514 | 21.876 | 27 | 108 | 600 |
| 58 Neuquén | 3.547 | 94 | 3.314 | 9 | 24 | 106 |
| 62 Río Negro | 6.787 | 324 | 6.249 | 17 | 97 | 100 |
| 66 Salta | 8.705 | 192 | 8.029 | 12 | 225 | 247 |
| 70 San Juan | 5.667 | 307 | 4.593 | 15 | 486 | 266 |
| 74 San Luis | 4.060 | 192 | 3.756 | 15 | 27 | 70 |
| 78 Santa Cruz | 592 | 39 | 540 | 2 | 7 | 4 |
| 82 Santa Fe | 20.095 | 668 | 18.323 | 53 | 104 | 947 |
| 86 Santiago del Estero | 15.396 | 323 | 14.390 | 16 | 127 | 540 |
| 94 Tierra del Fuego | 145 | 16 | 125 | 1 | - | 3 |
| 90 Tucumán | 4.085 | 163 | 3.522 | 16 | 54 | 330 |

(continúa)

Cuadro 2.3 (continuación)

| Código | Provincia | Gestión cotidiana por tipo jurídico | | | | |
|------------------------|----------------|---|----------------|---|---------------------------|--------------|
| | | Personas humanas o sociedades de hecho no registradas | | | | |
| | | Total | Administrador | Directamente el productor o miembros de la sociedad | Empresa de administración | Otros |
| Total del país | 217.188 | 5.494 | 205.337 | 225 | 2.291 | 3.841 |
| 06 Buenos Aires | 26.562 | 937 | 24.679 | 94 | 231 | 621 |
| 10 Catamarca | 9.768 | 101 | 9.512 | 1 | 67 | 87 |
| 22 Chaco | 11.291 | 173 | 10.805 | 1 | 53 | 259 |
| 26 Chubut | 2.999 | 99 | 2.868 | - | 18 | 14 |
| 14 Córdoba | 16.376 | 551 | 15.374 | 36 | 74 | 341 |
| 18 Corrientes | 10.010 | 333 | 9.415 | 28 | 95 | 139 |
| 30 Entre Ríos | 12.180 | 254 | 11.630 | 7 | 70 | 219 |
| 34 Formosa | 7.659 | 215 | 7.223 | - | 123 | 98 |
| 38 Jujuy | 8.383 | 86 | 8.104 | - | 65 | 128 |
| 42 La Pampa | 5.838 | 148 | 5.544 | 2 | 51 | 93 |
| 46 La Rioja | 4.633 | 226 | 4.237 | - | 45 | 125 |
| 50 Mendoza | 18.247 | 689 | 16.902 | 10 | 370 | 276 |
| 54 Misiones | 22.557 | 416 | 21.740 | 11 | 94 | 296 |
| 58 Neuquén | 3.335 | 45 | 3.212 | 2 | 15 | 61 |
| 62 Río Negro | 6.157 | 216 | 5.815 | 4 | 75 | 47 |
| 66 Salta | 8.107 | 84 | 7.708 | - | 202 | 113 |
| 70 San Juan | 4.910 | 211 | 4.198 | 4 | 420 | 77 |
| 74 San Luis | 3.593 | 93 | 3.446 | 5 | 18 | 31 |
| 78 Santa Cruz | 455 | 16 | 433 | - | 5 | 1 |
| 82 Santa Fe | 15.998 | 311 | 15.238 | 13 | 61 | 375 |
| 86 Santiago del Estero | 14.579 | 208 | 13.967 | 5 | 111 | 288 |
| 94 Tierra del Fuego | 121 | 5 | 115 | - | - | 1 |
| 90 Tucumán | 3.430 | 77 | 3.172 | 2 | 28 | 151 |

(continúa)

Cuadro 2.3 (conclusión)

| Código | Provincia | Gestión cotidiana por tipo jurídico | | | | |
|------------------------|---------------|-------------------------------------|---------------|---|---------------------------|--------------|
| | | Otros tipos jurídicos | | | | |
| | | Total | Administrador | Directamente el productor o miembros de la sociedad | Empresa de administración | Otros |
| Total del país | 32.475 | 4.946 | 21.505 | 427 | 641 | 4.956 |
| 06 Buenos Aires | 10.234 | 1.704 | 7.208 | 108 | 164 | 1.050 |
| 10 Catamarca | 344 | 122 | 105 | 4 | 44 | 69 |
| 22 Chaco | 611 | 109 | 278 | 7 | 11 | 206 |
| 26 Chubut | 376 | 108 | 230 | 4 | 14 | 20 |
| 14 Córdoba | 4.614 | 435 | 3.492 | 46 | 27 | 614 |
| 18 Corrientes | 935 | 238 | 504 | 34 | 16 | 143 |
| 30 Entre Ríos | 1.676 | 280 | 1.064 | 21 | 13 | 298 |
| 34 Formosa | 259 | 71 | 85 | 6 | 7 | 90 |
| 38 Jujuy | 259 | 40 | 79 | 5 | 8 | 127 |
| 42 La Pampa | 1.225 | 159 | 905 | 21 | 27 | 113 |
| 46 La Rioja | 237 | 64 | 85 | 2 | 4 | 82 |
| 50 Mendoza | 2.743 | 466 | 1.797 | 32 | 76 | 372 |
| 54 Misiones | 568 | 98 | 136 | 16 | 14 | 304 |
| 58 Neuquén | 212 | 49 | 102 | 7 | 9 | 45 |
| 62 Río Negro | 630 | 108 | 434 | 13 | 22 | 53 |
| 66 Salta | 598 | 108 | 321 | 12 | 23 | 134 |
| 70 San Juan | 757 | 96 | 395 | 11 | 66 | 189 |
| 74 San Luis | 467 | 99 | 310 | 10 | 9 | 39 |
| 78 Santa Cruz | 137 | 23 | 107 | 2 | 2 | 3 |
| 82 Santa Fe | 4.097 | 357 | 3.085 | 40 | 43 | 572 |
| 86 Santiago del Estero | 817 | 115 | 423 | 11 | 16 | 252 |
| 94 Tierra del Fuego | 24 | 11 | 10 | 1 | - | 2 |
| 90 Tucumán | 655 | 86 | 350 | 14 | 26 | 179 |

Fuente: INDEC. Censo Nacional Agropecuario 2018. Resultados definitivos.

Cuadro 2.4

Explotaciones agropecuarias por tipo jurídico del productor, según provincia, en unidades y hectáreas. Al 31 de diciembre de 2017

| Código | Provincia | Total | Tipo jurídico del productor | | | | |
|------------------------|------------------|----------------------|-----------------------------|--------------------|-----------------|------------------|--------------------|
| | | | Personas humanas | Personas jurídicas | | | |
| | | | | Asociación civil | Cooperadora | Cooperativa | Empresa del Estado |
| Total del país | EAP | 249.663 | 210.664 | 233 | 89 | 252 | 41 |
| | Hectáreas | 154.811.826,8 | 84.358.935,5 | 341.366,2 | 43.869,6 | 141.797,7 | 143.032,8 |
| 06 Buenos Aires | EAP | 36.796 | 25.433 | 70 | 32 | 60 | 6 |
| | Hectáreas | 23.599.665,9 | 9.554.806,7 | 45.539,4 | 8.815,4 | 45.422,0 | 2.380,0 |
| 10 Catamarca | EAP | 10.112 | 9.706 | 4 | 2 | 2 | 4 |
| | Hectáreas | 1.178.338,4 | 533.571,9 | 165,4 | 18,4 | 6,6 | 337,0 |
| 22 Chaco | EAP | 11.902 | 10.705 | 7 | s | 4 | - |
| | Hectáreas | 5.780.264,2 | 3.682.210,2 | 3.489,9 | 4.214,0 | 670,0 | - |
| 26 Chubut | EAP | 3.375 | 2.815 | - | 4 | s | 3 |
| | Hectáreas | 16.984.319,4 | 9.734.393,6 | - | 123,0 | 0,5 | 80.569,0 |
| 14 Córdoba | EAP | 20.990 | 15.774 | 24 | 14 | 30 | s |
| | Hectáreas | 11.711.184,5 | 5.975.232,4 | 10.836,8 | 4.106,2 | 21.884,1 | 2.209,0 |
| 18 Corrientes | EAP | 10.945 | 9.792 | 5 | 3 | 5 | s |
| | Hectáreas | 6.143.848,7 | 2.785.216,7 | 7.273,0 | 2.723,5 | 4.551,9 | 8.347,0 |
| 30 Entre Ríos | EAP | 13.856 | 11.627 | 11 | s | 13 | s |
| | Hectáreas | 5.203.285,0 | 2.609.128,1 | 23.795,0 | 334,0 | 9.964,0 | 4.597,0 |
| 34 Formosa | EAP | 7.918 | 7.452 | 9 | s | - | s |
| | Hectáreas | 4.434.917,2 | 2.863.789,1 | 21.953,0 | 106,0 | - | 1.200,0 |
| 38 Jujuy | EAP | 8.642 | 8.226 | s | s | 7 | s |
| | Hectáreas | 1.531.601,8 | 1.084.123,0 | - | 3.302,0 | 475,7 | 11.800,0 |
| 42 La Pampa | EAP | 7.063 | 5.711 | 11 | s | 7 | s |
| | Hectáreas | 10.852.993,9 | 7.243.785,6 | 27.515,0 | 4.822,0 | 10.931,0 | 203,0 |
| 46 La Rioja | EAP | 4.870 | 4.579 | - | 3 | 6 | s |
| | Hectáreas | 2.596.976,4 | 2.142.405,7 | - | 10.519,6 | 765,3 | 17.510,0 |
| 50 Mendoza | EAP | 20.990 | 17.863 | 11 | s | 22 | 7 |
| | Hectáreas | 5.988.148,6 | 3.673.255,9 | 386,0 | 26,6 | 668,5 | 3.076,9 |
| 54 Misiones | EAP | 23.125 | 22.417 | 5 | s | 11 | 4 |
| | Hectáreas | 1.863.684,8 | 1.166.131,2 | 253,5 | 486,7 | 3.192,7 | 2.235,5 |
| 58 Neuquén | EAP | 3.547 | 3.238 | 6 | s | s | s |
| | Hectáreas | 3.769.625,9 | 1.982.713,5 | 24.395,4 | 19,6 | 2,8 | 7,0 |
| 62 Río Negro | EAP | 6.787 | 5.851 | 7 | 3 | 5 | - |
| | Hectáreas | 11.306.739,6 | 8.227.756,2 | 3.182,0 | 344,0 | 420,0 | - |
| 66 Salta | EAP | 8.705 | 7.954 | 19 | - | s | s |
| | Hectáreas | 4.387.087,9 | 1.696.792,2 | 19.323,5 | - | - | - |
| 70 San Juan | EAP | 5.667 | 4.758 | 7 | s | 12 | s |
| | Hectáreas | 799.986,0 | 463.421,0 | 337,3 | 67,9 | 392,8 | 5.067,4 |
| 74 San Luis | EAP | 4.060 | 3.514 | s | - | - | s |
| | Hectáreas | 5.807.573,2 | 3.114.913,9 | 2.500,0 | - | - | 597,0 |
| 78 Santa Cruz | EAP | 592 | 429 | s | - | - | s |
| | Hectáreas | 13.123.383,4 | 6.815.015,1 | 129.000,0 | - | - | 2.500,0 |
| 82 Santa Fe | EAP | 20.095 | 15.054 | 21 | 10 | 51 | s |
| | Hectáreas | 9.478.912,8 | 4.875.479,3 | 11.967,8 | 3.530,4 | 27.432,4 | 387,0 |
| 86 Santiago del Estero | EAP | 15.396 | 14.369 | 4 | s | s | - |
| | Hectáreas | 6.140.853,1 | 3.323.857,4 | 2.821,0 | 40,0 | 9.553,0 | - |
| 94 Tierra del Fuego | EAP | 145 | 118 | s | - | - | - |
| | Hectáreas | 1.072.127,7 | 406.996,7 | 5.000,0 | - | - | - |
| 90 Tucumán | EAP | 4.085 | 3.279 | 6 | s | 11 | s |
| | Hectáreas | 1.056.307,5 | 403.939,2 | 1.632,0 | 270,0 | 5.464,1 | 10,0 |

(continúa)



Cuadro 2.4 (continuación)

| Código | Provincia | Tipo jurídico del productor | | | | | |
|------------------------|------------------|-----------------------------|--------------------------|------------------|--|---------------------|------------------------------|
| | | Personas jurídicas | | | | | |
| | | Fideicomiso | Fondo común de inversión | Fundación | Organismo público nacional, provincial y municipal | Sociedad anónima | Sociedad de hecho registrada |
| Total del país | EAP | 203 | 13 | 44 | 169 | 12.852 | 5.275 |
| | Hectáreas | 231.790,7 | 48.067,0 | 116.087,0 | 133.001,6 | 37.712.035,1 | 6.720.275,6 |
| 06 Buenos Aires | EAP | 35 | - | 14 | 21 | 4.651 | 1.780 |
| | Hectáreas | 55.255,8 | - | 55.015,4 | 44.011,0 | 8.236.509,0 | 1.387.496,3 |
| 10 Catamarca | EAP | 1 | - | 1 | 14 | 109 | 5 |
| | Hectáreas | 348,0 | - | 32,0 | 353,5 | 386.209,7 | 67.237,0 |
| 22 Chaco | EAP | 5 | s | - | 3 | 187 | 47 |
| | Hectáreas | 10.744,0 | 4.995,0 | - | 3.741,0 | 942.189,7 | 113.132,1 |
| 26 Chubut | EAP | - | - | s | 9 | 116 | 99 |
| | Hectáreas | - | - | 6.740,0 | 13.586,0 | 2.982.428,5 | 1.346.336,3 |
| 14 Córdoba | EAP | 32 | 3 | s | 10 | 1.541 | 1.048 |
| | Hectáreas | 30.298,8 | 5.180,0 | 4.720,0 | 839,9 | 2.840.350,5 | 723.505,1 |
| 18 Corrientes | EAP | 18 | s | s | 5 | 410 | 60 |
| | Hectáreas | 42.915,8 | 33.374,0 | 60,0 | 4.684,0 | 2.089.217,7 | 88.228,2 |
| 30 Entre Ríos | EAP | 15 | s | s | 6 | 588 | 268 |
| | Hectáreas | 11.200,0 | 1.700,0 | 418,5 | 607,5 | 1.360.916,9 | 202.016,6 |
| 34 Formosa | EAP | s | - | - | s | 94 | 9 |
| | Hectáreas | 5.650,0 | - | - | 1.061,4 | 925.216,5 | 56.112,0 |
| 38 Jujuy | EAP | s | - | - | 7 | 42 | 7 |
| | Hectáreas | 9.441,2 | - | - | 10.579,7 | 271.968,6 | 2.076,0 |
| 42 La Pampa | EAP | 4 | - | s | 4 | 368 | 330 |
| | Hectáreas | 17.380,0 | - | 8.864,0 | 5.326,0 | 1.757.049,6 | 393.729,9 |
| 46 La Rioja | EAP | - | - | s | 11 | 96 | s |
| | Hectáreas | - | - | 609,0 | 358,0 | 248.316,2 | 16.115,0 |
| 50 Mendoza | EAP | 41 | s | 5 | 16 | 1.581 | 208 |
| | Hectáreas | 2.946,4 | 124,0 | 26.598,2 | 1.759,2 | 1.109.976,9 | 183.151,3 |
| 54 Misiones | EAP | 4 | - | s | s | 126 | 17 |
| | Hectáreas | 3.148,5 | - | 96,0 | 87,0 | 517.744,6 | 10.053,9 |
| 58 Neuquén | EAP | - | - | s | 14 | 92 | s |
| | Hectáreas | - | - | 851,1 | 3.684,8 | 1.187.855,4 | 48.639,1 |
| 62 Río Negro | EAP | s | - | s | 14 | 221 | 103 |
| | Hectáreas | 15.979,0 | - | 79,0 | 18.403,0 | 882.019,8 | 541.330,8 |
| 66 Salta | EAP | s | - | s | s | 203 | 11 |
| | Hectáreas | - | - | 6,0 | 351,0 | 1.349.190,4 | 13.396,2 |
| 70 San Juan | EAP | 4 | - | - | 9 | 304 | 20 |
| | Hectáreas | 2.727,2 | - | - | 921,4 | 169.444,3 | 1.772,0 |
| 74 San Luis | EAP | 5 | - | - | s | 256 | 43 |
| | Hectáreas | 3.121,0 | - | - | 37,0 | 1.679.141,6 | 206.764,1 |
| 78 Santa Cruz | EAP | - | - | - | - | 77 | 22 |
| | Hectáreas | - | - | - | - | 4.113.724,9 | 516.505,6 |
| 82 Santa Fe | EAP | 21 | s | 5 | s | 1.289 | 1.111 |
| | Hectáreas | 7.737,0 | 2.658,0 | 11.997,0 | 843,0 | 2.268.567,6 | 725.169,6 |
| 86 Santiago del Estero | EAP | 4 | s | - | 4 | 275 | 57 |
| | Hectáreas | 12.716,0 | 36,0 | - | 7.597,9 | 1.594.197,3 | 67.808,2 |
| 94 Tierra del Fuego | EAP | - | - | - | - | 15 | - |
| | Hectáreas | - | - | - | - | 478.954,0 | - |
| 90 Tucumán | EAP | s | - | s | 8 | 211 | 23 |
| | Hectáreas | 181,8 | - | 0,8 | 14.168,8 | 320.844,6 | 9.699,9 |

(continúa)

Cuadro 2.4 (conclusión)

| Código | Provincia | Tipo jurídico del productor | | | | | | |
|------------------------|------------------|--------------------------------------|------------------------------------|------------------------------|-------------------------|--------------------|---------------------------------|--------------------|
| | | Personas jurídicas | | | | | Sociedad de hecho no registrada | Sin discriminar |
| | | Sociedad de responsabilidad limitada | Sociedad en comandita por acciones | Sociedad en comandita simple | Unión transitoria (UTE) | Otros | | |
| Total del país | EAP | 5.659 | 395 | 82 | 17 | 2.723 | 6.524 | 4.428 |
| | Hectáreas | 8.415.659,0 | 1.306.066,8 | 93.143,6 | 16.881,5 | 5.094.092,4 | 7.051.364,1 | 2.844.359,9 |
| 06 Buenos Aires | EAP | 1.512 | 228 | 24 | 10 | 954 | 1.129 | 837 |
| | Hectáreas | 1.399.187,0 | 393.469,7 | 24.991,2 | 13.886,0 | 1.120.734,8 | 633.930,9 | 578.215,0 |
| 10 Catamarca | EAP | 37 | - | - | - | 14 | 62 | 151 |
| | Hectáreas | 134.111,9 | - | - | - | 18.264,9 | 11.878,1 | 25.803,7 |
| 22 Chaco | EAP | 114 | s | s | - | 45 | 586 | 192 |
| | Hectáreas | 362.136,6 | 5.500,0 | 111,0 | - | 138.591,6 | 374.991,5 | 133.547,3 |
| 26 Chubut | EAP | 71 | 4 | s | - | 44 | 184 | 19 |
| | Hectáreas | 857.777,0 | 134.098,0 | 27.194,0 | - | 319.066,0 | 1.395.206,5 | 86.801,0 |
| 14 Córdoba | EAP | 931 | 16 | 18 | s | 442 | 602 | 499 |
| | Hectáreas | 880.353,9 | 22.691,6 | 13.088,1 | 75,0 | 434.431,8 | 414.765,2 | 326.615,7 |
| 18 Corrientes | EAP | 171 | 39 | s | - | 80 | 218 | 133 |
| | Hectáreas | 227.612,9 | 127.103,9 | 457,0 | - | 336.061,8 | 247.213,7 | 138.807,5 |
| 30 Entre Ríos | EAP | 354 | 19 | 7 | s | 129 | 553 | 257 |
| | Hectáreas | 403.415,0 | 56.214,5 | 4.324,0 | 664,0 | 125.997,0 | 214.785,9 | 173.206,7 |
| 34 Formosa | EAP | 39 | 3 | - | - | 12 | 207 | 86 |
| | Hectáreas | 128.254,5 | 28.418,0 | - | - | 72.903,4 | 272.978,1 | 57.275,0 |
| 38 Jujuy | EAP | 45 | - | - | - | 23 | 157 | 122 |
| | Hectáreas | 29.915,3 | - | - | - | 42.297,4 | 46.259,0 | 19.363,4 |
| 42 La Pampa | EAP | 192 | 22 | 7 | - | 188 | 127 | 87 |
| | Hectáreas | 423.089,7 | 91.363,0 | 13.363,0 | - | 419.475,5 | 303.098,7 | 132.997,7 |
| 46 La Rioja | EAP | 30 | - | - | - | s | 54 | 76 |
| | Hectáreas | 71.640,1 | - | - | - | 2.541,0 | 57.961,2 | 28.235,1 |
| 50 Mendoza | EAP | 366 | 11 | s | 1 | 127 | 384 | 343 |
| | Hectáreas | 393.218,5 | 173.318,2 | 15,4 | 18,7 | 21.639,8 | 177.489,9 | 220.477,7 |
| 54 Misiones | EAP | 50 | 11 | s | - | 27 | 140 | 307 |
| | Hectáreas | 44.297,6 | 26.361,4 | 161,0 | - | 38.754,5 | 25.158,9 | 25.521,3 |
| 58 Neuquén | EAP | 27 | 3 | - | - | 18 | 97 | 42 |
| | Hectáreas | 60.831,4 | 47.541,0 | - | - | 171.245,8 | 167.365,3 | 74.473,2 |
| 62 Río Negro | EAP | 158 | 7 | - | - | 63 | 306 | 45 |
| | Hectáreas | 241.526,7 | 24.540,5 | - | - | 103.127,7 | 1.085.519,0 | 162.511,8 |
| 66 Salta | EAP | 168 | - | - | - | 69 | 153 | 121 |
| | Hectáreas | 528.278,3 | - | - | - | 646.889,6 | 80.985,4 | 51.875,0 |
| 70 San Juan | EAP | 170 | - | - | - | 43 | 152 | 185 |
| | Hectáreas | 26.960,8 | - | - | - | 72.946,4 | 14.991,6 | 40.935,4 |
| 74 San Luis | EAP | 92 | s | s | - | 32 | 79 | 32 |
| | Hectáreas | 333.028,8 | 14.020,0 | 2.508,0 | - | 136.608,7 | 263.515,6 | 50.817,3 |
| 78 Santa Cruz | EAP | 17 | s | s | - | 12 | 26 | s |
| | Hectáreas | 494.770,9 | 40.000,0 | 988,0 | - | 363.548,0 | 634.525,3 | 12.805,5 |
| 82 Santa Fe | EAP | 763 | 22 | 16 | 3 | 281 | 944 | 497 |
| | Hectáreas | 582.143,4 | 49.717,0 | 5.942,9 | 2.237,8 | 210.627,9 | 401.246,6 | 291.227,9 |
| 86 Santiago del Estero | EAP | 160 | 3 | - | - | 73 | 210 | 232 |
| | Hectáreas | 559.754,5 | 24.710,0 | - | - | 253.641,8 | 154.771,5 | 129.348,2 |
| 94 Tierra del Fuego | EAP | s | s | - | - | s | 3 | s |
| | Hectáreas | 53.687,0 | 47.000,0 | - | - | 25.000,0 | 52.980,0 | 2.510,0 |
| 90 Tucumán | EAP | 188 | - | - | - | 37 | 151 | 160 |
| | Hectáreas | 179.666,4 | - | - | - | 19.696,3 | 19.745,6 | 80.987,6 |

Fuente: INDEC. Censo Nacional Agropecuario 2018. Resultados definitivos.



Cuadro 2.5

Explotaciones agropecuarias por gestión técnico-administrativa, según provincia, en unidades. Del 1 de julio de 2017 al 30 de junio de 2018

| Código | Provincia | Total de EAP con alguna gestión técnico-administrativa ⁽¹⁾ | Tipo de gestión técnico-administrativa | | | | | |
|-----------------------|---------------------|---|--|---------------------|---------------------|--|---------------------|------------------|
| | | | Registros de producción | Registros contables | Cálculos económicos | Utiliza bancos u otras entidades financieras | Utiliza computadora | Utiliza internet |
| Unidades | | | | | | | | |
| Total del país | | 146.650 | 109.223 | 110.732 | 83.375 | 96.941 | 85.380 | 85.804 |
| 06 | Buenos Aires | 32.173 | 23.404 | 29.478 | 20.791 | 27.460 | 23.290 | 23.392 |
| 10 | Catamarca | 2.131 | 1.681 | 606 | 921 | 403 | 759 | 720 |
| 22 | Chaco | 5.911 | 4.430 | 4.018 | 2.660 | 2.646 | 2.064 | 2.084 |
| 26 | Chubut | 2.218 | 1.926 | 1.122 | 983 | 1.135 | 866 | 867 |
| 14 | Córdoba | 16.390 | 12.851 | 14.779 | 12.421 | 13.834 | 12.790 | 12.910 |
| 18 | Corrientes | 5.882 | 4.645 | 3.536 | 2.213 | 2.453 | 2.595 | 2.556 |
| 30 | Entre Ríos | 10.924 | 7.384 | 9.081 | 5.834 | 7.387 | 6.233 | 6.383 |
| 34 | Formosa | 2.088 | 1.701 | 978 | 920 | 585 | 633 | 628 |
| 38 | Jujuy | 2.503 | 2.082 | 1.103 | 947 | 571 | 542 | 491 |
| 42 | La Pampa | 6.044 | 4.201 | 5.586 | 3.590 | 4.666 | 3.655 | 3.625 |
| 46 | La Rioja | 1.526 | 1.301 | 499 | 412 | 247 | 416 | 424 |
| 50 | Mendoza | 10.406 | 7.630 | 7.613 | 5.387 | 6.168 | 6.174 | 6.260 |
| 54 | Misiones | 9.811 | 6.290 | 3.929 | 3.991 | 3.993 | 2.382 | 2.398 |
| 58 | Neuquén | 1.311 | 1.158 | 506 | 373 | 366 | 452 | 435 |
| 62 | Río Negro | 4.057 | 3.169 | 2.508 | 1.576 | 2.348 | 2.171 | 2.155 |
| 66 | Salta | 3.954 | 3.410 | 2.024 | 2.059 | 1.794 | 1.652 | 1.682 |
| 70 | San Juan | 2.353 | 1.775 | 1.634 | 1.286 | 1.481 | 1.277 | 1.268 |
| 74 | San Luis | 2.120 | 1.661 | 1.372 | 947 | 1.193 | 1.136 | 1.159 |
| 78 | Santa Cruz | 497 | 444 | 445 | 394 | 400 | 358 | 339 |
| 82 | Santa Fe | 18.284 | 13.615 | 16.680 | 11.941 | 15.550 | 13.421 | 13.547 |
| 86 | Santiago del Estero | 3.918 | 2.737 | 1.656 | 2.376 | 1.238 | 1.243 | 1.210 |
| 94 | Tierra del Fuego | 104 | 95 | 66 | 68 | 50 | 61 | 60 |
| 90 | Tucumán | 2.045 | 1.633 | 1.513 | 1.285 | 973 | 1.210 | 1.211 |

⁽¹⁾ El total puede no corresponder a la suma de los parciales dado que las categorías no son excluyentes, porque una EAP puede tener más de un tipo de gestión técnico-administrativa.

Fuente: INDEC. Censo Nacional Agropecuario 2018. Resultados definitivos.

Cuadro 2.6

Explotaciones agropecuarias por manejo de riesgo agropecuario, según provincia, en unidades. Del 1 de julio de 2017 al 30 de junio de 2018

| Código | Provincia | Manejo del riesgo agropecuario | | | | | EAP que utilizaron mercados de futuros y opciones | |
|-----------------------|---------------------|---|----------------|--------------|------------|-------------------|---|---------------|
| | | Total de EAP que contrataron seguros ⁽¹⁾ | Tipo de seguro | | | | | |
| | | | Granizo | Multirriesgo | Forestales | Riesgo de trabajo | | Otros |
| Unidades | | | | | | | | |
| Total del país | | 53.717 | 35.134 | 5.941 | 444 | 27.724 | 7.812 | 12.316 |
| 06 | Buenos Aires | 14.573 | 8.924 | 1.640 | 74 | 8.429 | 3.051 | 3.860 |
| 10 | Catamarca | 104 | 15 | 14 | 4 | 88 | 5 | 34 |
| 22 | Chaco | 1.032 | 554 | 94 | 13 | 616 | 122 | 165 |
| 26 | Chubut | 252 | 3 | 25 | 3 | 209 | 59 | 31 |
| 14 | Córdoba | 8.618 | 6.976 | 621 | 36 | 3.701 | 659 | 3.494 |
| 18 | Corrientes | 802 | 51 | 90 | 34 | 727 | 86 | 44 |
| 30 | Entre Ríos | 2.770 | 1.581 | 351 | 35 | 1.415 | 497 | 750 |
| 34 | Formosa | 209 | 8 | 23 | 3 | 188 | 23 | 53 |
| 38 | Jujuy | 535 | 450 | 74 | 6 | 439 | 211 | 18 |
| 42 | La Pampa | 1.318 | 685 | 208 | 39 | 830 | 212 | 324 |
| 46 | La Rioja | 235 | 113 | 16 | 7 | 150 | 13 | 53 |
| 50 | Mendoza | 5.087 | 2.636 | 1.602 | 30 | 2.068 | 1.058 | 133 |
| 54 | Misiones | 2.099 | 1.877 | 56 | 57 | 190 | 30 | 93 |
| 58 | Neuquén | 249 | 117 | 24 | 9 | 206 | 52 | 13 |
| 62 | Río Negro | 1.167 | 601 | 51 | 11 | 1.007 | 139 | 54 |
| 66 | Salta | 1.251 | 985 | 182 | 21 | 1.071 | 105 | 98 |
| 70 | San Juan | 549 | 231 | 33 | 3 | 355 | 38 | 59 |
| 74 | San Luis | 415 | 167 | 39 | 9 | 295 | 25 | 158 |
| 78 | Santa Cruz | 264 | - | 10 | - | 249 | 138 | 19 |
| 82 | Santa Fe | 11.119 | 8.654 | 672 | 29 | 4.816 | 1.141 | 2.503 |
| 86 | Santiago del Estero | 590 | 289 | 74 | 18 | 428 | 68 | 287 |
| 94 | Tierra del Fuego | 25 | 2 | 3 | - | 23 | 22 | 3 |
| 90 | Tucumán | 454 | 215 | 39 | 3 | 224 | 58 | 70 |

(1) El total puede no corresponder a la suma de los parciales dado que las categorías no son excluyentes, porque una EAP puede contratar más de un tipo de seguro.

Fuente: INDEC. Censo Nacional Agropecuario 2018. Resultados definitivos.



Cuadro 2.7

Explotaciones agropecuarias con asesoramiento técnico externo y tipo de prestador, según provincia, en unidades. Del 1 de julio de 2017 al 30 de junio de 2018

| Código | Provincia | Asesoramiento técnico externo | | | | | | | | |
|-----------------------|---------------------|---|----------------------------|-----------------------|-------------------------|---------------|---|---------------------------|---|--------------|
| | | EAP que recibieron algún asesoramiento técnico ⁽¹⁾ | Tipo de prestador | | | | | | | |
| | | | Profesionales particulares | Organismos nacionales | Organismos provinciales | Cooperativas | Empresas proveedoras de servicios agropecuarios | Empresas agroindustriales | Organizaciones no gubernamentales (ONG) | Otros |
| Unidades | | | | | | | | | | |
| Total del país | | 85.825 | 57.535 | 14.013 | 11.010 | 18.135 | 17.769 | 4.538 | 2.096 | 2.841 |
| 06 | Buenos Aires | 19.459 | 16.470 | 2.069 | 563 | 3.304 | 4.995 | 758 | 563 | 559 |
| 10 | Catamarca | 1.511 | 441 | 705 | 836 | 74 | 46 | 50 | 28 | 45 |
| 22 | Chaco | 2.723 | 1.840 | 864 | 620 | 419 | 799 | 140 | 96 | 74 |
| 26 | Chubut | 799 | 441 | 440 | 223 | 48 | 44 | 12 | 16 | 36 |
| 14 | Córdoba | 11.150 | 9.010 | 755 | 422 | 1.681 | 3.854 | 644 | 275 | 256 |
| 18 | Corrientes | 2.199 | 1.523 | 526 | 423 | 298 | 306 | 77 | 49 | 57 |
| 30 | Entre Ríos | 5.362 | 3.992 | 490 | 158 | 1.265 | 1.142 | 424 | 75 | 133 |
| 34 | Formosa | 2.417 | 621 | 528 | 1.964 | 30 | 100 | 42 | 33 | 27 |
| 38 | Jujuy | 1.299 | 387 | 493 | 435 | 318 | 112 | 166 | 59 | 99 |
| 42 | La Pampa | 2.520 | 2.343 | 284 | 219 | 300 | 617 | 119 | 68 | 53 |
| 46 | La Rioja | 821 | 348 | 410 | 352 | 87 | 41 | 29 | 21 | 16 |
| 50 | Mendoza | 5.546 | 2.834 | 1.022 | 812 | 1.127 | 768 | 537 | 70 | 230 |
| 54 | Misiones | 4.917 | 889 | 923 | 650 | 2.243 | 545 | 527 | 118 | 563 |
| 58 | Neuquén | 1.332 | 415 | 360 | 923 | 100 | 49 | 16 | 82 | 71 |
| 62 | Río Negro | 2.057 | 1.288 | 669 | 279 | 191 | 254 | 142 | 23 | 102 |
| 66 | Salta | 2.102 | 670 | 862 | 389 | 849 | 276 | 126 | 148 | 58 |
| 70 | San Juan | 1.521 | 801 | 532 | 228 | 152 | 168 | 159 | 39 | 111 |
| 74 | San Luis | 927 | 823 | 139 | 77 | 18 | 218 | 49 | 16 | 13 |
| 78 | Santa Cruz | 258 | 205 | 148 | 119 | 16 | 46 | 5 | 9 | 6 |
| 82 | Santa Fe | 13.910 | 10.576 | 599 | 255 | 5.266 | 2.911 | 335 | 120 | 218 |
| 86 | Santiago del Estero | 1.794 | 1.030 | 693 | 577 | 154 | 310 | 79 | 136 | 42 |
| 94 | Tierra del Fuego | 68 | 32 | 31 | 31 | - | 4 | 4 | 3 | - |
| 90 | Tucumán | 1.133 | 556 | 471 | 455 | 195 | 164 | 98 | 49 | 72 |

(1) El total puede no corresponder a la suma de los parciales dado que las categorías no son excluyentes, porque una EAP puede recibir más de un asesoramiento técnico.

Fuente: INDEC. Censo Nacional Agropecuario 2018. Resultados definitivos.

Cuadro 2.8

Explotaciones agropecuarias que declaran haber experimentado hechos de inseguridad, según provincia, en unidades. Del 1 de julio de 2017 al 30 de junio de 2018

| Código | Provincia | EAP que declaran haber experimentado hechos de inseguridad |
|--------|-----------------------|--|
| | | Unidades |
| | Total del país | 42.430 |
| 06 | Buenos Aires | 6.996 |
| 10 | Catamarca | 1.277 |
| 22 | Chaco | 2.263 |
| 26 | Chubut | 877 |
| 14 | Córdoba | 3.443 |
| 18 | Corrientes | 1.821 |
| 30 | Entre Ríos | 2.080 |
| 34 | Formosa | 889 |
| 38 | Jujuy | 1.611 |
| 42 | La Pampa | 680 |
| 46 | La Rioja | 459 |
| 50 | Mendoza | 4.859 |
| 54 | Misiones | 2.129 |
| 58 | Neuquén | 685 |
| 62 | Río Negro | 2.064 |
| 66 | Salta | 1.162 |
| 70 | San Juan | 1.584 |
| 74 | San Luis | 700 |
| 78 | Santa Cruz | 199 |
| 82 | Santa Fe | 4.322 |
| 86 | Santiago del Estero | 1.460 |
| 94 | Tierra del Fuego | 40 |
| 90 | Tucumán | 830 |

Fuente: INDEC. Censo Nacional Agropecuario 2018. Resultados definitivos.

Cuadro 2.9

Explotaciones agropecuarias por asociativismo por tipo de entidad, según provincia, en unidades. Del 1 de julio de 2017 al 30 de junio de 2018

| Código | Provincia | EAP con algún tipo de asociativismo ⁽¹⁾ | Entidades | | |
|-----------------------|---------------------|--|---------------|---------------|--------------|
| | | | Cooperativas | Gremiales | Técnicas |
| Unidades | | | | | |
| Total del país | | 52.063 | 34.837 | 19.917 | 4.153 |
| 06 | Buenos Aires | 12.574 | 6.765 | 6.621 | 1.357 |
| 10 | Catamarca | 976 | 448 | 376 | 236 |
| 22 | Chaco | 1.988 | 974 | 1.126 | 220 |
| 26 | Chubut | 908 | 357 | 547 | 63 |
| 14 | Córdoba | 4.822 | 3.323 | 1.664 | 563 |
| 18 | Corrientes | 1.329 | 734 | 693 | 85 |
| 30 | Entre Ríos | 3.068 | 2.267 | 1.054 | 194 |
| 34 | Formosa | 616 | 117 | 393 | 131 |
| 38 | Jujuy | 1.051 | 557 | 684 | 63 |
| 42 | La Pampa | 720 | 398 | 329 | 80 |
| 46 | La Rioja | 451 | 330 | 124 | 10 |
| 50 | Mendoza | 2.114 | 1.823 | 300 | 69 |
| 54 | Misiones | 4.522 | 4.177 | 328 | 108 |
| 58 | Neuquén | 857 | 170 | 667 | 87 |
| 62 | Río Negro | 1.482 | 760 | 888 | 76 |
| 66 | Salta | 1.779 | 1.021 | 781 | 132 |
| 70 | San Juan | 562 | 311 | 271 | 31 |
| 74 | San Luis | 208 | 43 | 144 | 51 |
| 78 | Santa Cruz | 297 | 27 | 282 | 3 |
| 82 | Santa Fe | 10.017 | 9.217 | 1.906 | 401 |
| 86 | Santiago del Estero | 867 | 414 | 448 | 103 |
| 94 | Tierra del Fuego | 41 | 2 | 34 | 6 |
| 90 | Tucumán | 814 | 602 | 257 | 84 |

(¹) El total puede no corresponder a la suma de los parciales dado que las categorías no son excluyentes, porque una EAP puede estar asociada a más de un tipo de entidad.

Fuente: INDEC. Censo Nacional Agropecuario 2018. Resultados definitivos.

Cuadro 2.10 Explotaciones agropecuarias con algún tipo de modalidad de integración contractual, según provincia, en unidades. Del 1 de julio de 2017 al 30 de junio de 2018

| Código | Provincia | Modalidad de integración contractual | | | | | | Integración a un grupo económico |
|-----------------------|---------------------|--------------------------------------|--------------|------------|---|-------------------|--------------|----------------------------------|
| | | Integración a un pool ⁽¹⁾ | Tipo de pool | | Integración a la industria ⁽¹⁾ | Tipo de actividad | | |
| | | | Agrícola | Ganadero | | Agroindustria | Otras | |
| Unidades | | | | | | | | |
| Total del país | | 773 | 657 | 198 | 9.554 | 7.892 | 1.002 | 2.662 |
| 06 | Buenos Aires | 219 | 205 | 36 | 825 | 624 | 114 | 403 |
| 10 | Catamarca | 6 | 6 | 1 | 136 | 87 | 39 | 275 |
| 22 | Chaco | 16 | 12 | 10 | 97 | 64 | 21 | 59 |
| 26 | Chubut | 5 | 1 | 4 | 60 | 48 | 13 | 23 |
| 14 | Córdoba | 176 | 156 | 37 | 560 | 432 | 78 | 293 |
| 18 | Corrientes | 18 | 10 | 9 | 167 | 139 | 15 | 77 |
| 30 | Entre Ríos | 22 | 21 | 4 | 940 | 740 | 137 | 118 |
| 34 | Formosa | 14 | 5 | 10 | 35 | 24 | 5 | 40 |
| 38 | Jujuy | 4 | 4 | - | 238 | 187 | 39 | 238 |
| 42 | La Pampa | 45 | 39 | 9 | 64 | 43 | 15 | 68 |
| 46 | La Rioja | 14 | 11 | 4 | 225 | 200 | 13 | 30 |
| 50 | Mendoza | 47 | 46 | 6 | 2.709 | 2.349 | 194 | 247 |
| 54 | Misiones | 30 | 25 | 9 | 1.439 | 1.243 | 147 | 129 |
| 58 | Neuquén | 3 | 2 | 1 | 68 | 59 | 7 | 25 |
| 62 | Río Negro | 11 | 9 | 5 | 254 | 200 | 29 | 73 |
| 66 | Salta | 21 | 18 | 7 | 116 | 94 | 9 | 57 |
| 70 | San Juan | 13 | 13 | - | 630 | 567 | 32 | 107 |
| 74 | San Luis | 13 | 9 | 5 | 67 | 47 | 9 | 29 |
| 78 | Santa Cruz | 1 | - | 1 | 67 | 55 | 5 | 37 |
| 82 | Santa Fe | 58 | 34 | 26 | 400 | 298 | 56 | 158 |
| 86 | Santiago del Estero | 22 | 19 | 10 | 105 | 72 | 14 | 100 |
| 94 | Tierra del Fuego | - | - | - | 6 | 6 | - | 3 |
| 90 | Tucumán | 15 | 12 | 4 | 346 | 314 | 11 | 73 |

⁽¹⁾ El total puede no corresponder a la suma de los parciales dado que las categorías no son excluyentes, porque una EAP puede estar integrada a más de una modalidad.

Fuente: INDEC. Censo Nacional Agropecuario 2018. Resultados definitivos.

Cuadro 2.11

Explotaciones agropecuarias que utilizaron programas públicos, según provincia, en unidades. Del 1 de julio de 2017 al 30 de junio de 2018

| Código | Provincia | Utilización de programas públicos | | | EAP que recibieron algún subsidio |
|----------|-----------------------|--|------------------|------------------------|-----------------------------------|
| | | EAP que participó de algún programa oficial ⁽¹⁾ | Tipo de programa | | |
| | | | Nacional | Provincial o municipal | |
| Unidades | | | | | |
| | Total del país | 12.183 | 7.222 | 7.063 | 10.954 |
| 06 | Buenos Aires | 1.169 | 827 | 562 | 667 |
| 10 | Catamarca | 415 | 227 | 251 | 323 |
| 22 | Chaco | 421 | 261 | 232 | 600 |
| 26 | Chubut | 308 | 257 | 155 | 436 |
| 14 | Córdoba | 1.068 | 273 | 873 | 909 |
| 18 | Corrientes | 293 | 184 | 150 | 588 |
| 30 | Entre Ríos | 354 | 291 | 147 | 407 |
| 34 | Formosa | 1.091 | 75 | 1.061 | 1.037 |
| 38 | Jujuy | 584 | 489 | 143 | 640 |
| 42 | La Pampa | 263 | 183 | 179 | 150 |
| 46 | La Rioja | 171 | 87 | 106 | 103 |
| 50 | Mendoza | 1.861 | 1.226 | 1.065 | 1.050 |
| 54 | Misiones | 431 | 276 | 198 | 1.062 |
| 58 | Neuquén | 762 | 313 | 648 | 476 |
| 62 | Río Negro | 553 | 425 | 254 | 380 |
| 66 | Salta | 406 | 349 | 161 | 540 |
| 70 | San Juan | 397 | 283 | 224 | 298 |
| 74 | San Luis | 108 | 52 | 69 | 79 |
| 78 | Santa Cruz | 173 | 164 | 31 | 16 |
| 82 | Santa Fe | 494 | 290 | 265 | 653 |
| 86 | Santiago del Estero | 496 | 414 | 143 | 363 |
| 94 | Tierra del Fuego | 41 | 18 | 29 | 30 |
| 90 | Tucumán | 324 | 258 | 117 | 147 |

(1) El total puede no corresponder a la suma de los parciales dado que las categorías no son excluyentes, porque una EAP puede participar en más de un programa público.

Fuente: INDEC. Censo Nacional Agropecuario 2018. Resultados definitivos.

Cuadro 2.12 Explotaciones agropecuarias con turismo rural por tipo de actividad, según provincia, en unidades y plazas. Del 1 de julio de 2017 al 30 de junio de 2018

| Código | Provincia | Tipo de actividad | | | | | | | | Otras |
|-----------------------|---------------------|---|-----------|------------|--------------------------------------|--------------------------------------|--------------|------------|--------------|------------|
| | | Total de EAP con turismo rural ⁽¹⁾ | Caza | Pesca | Recreación y turismo rural | | Gastronómico | Hospedaje | | |
| | | | | | Con participación en tareas de campo | Sin participación en tareas de campo | | EAP | Plazas | |
| Unidades | | | | | | | | | | |
| Total del país | | 1.411 | 92 | 162 | 577 | 538 | 536 | 495 | 7.085 | 275 |
| 06 | Buenos Aires | 186 | 10 | 25 | 65 | 79 | 72 | 73 | 1.439 | 29 |
| 10 | Catamarca | 48 | - | - | 16 | 20 | 19 | 19 | 224 | 15 |
| 22 | Chaco | 32 | 2 | 6 | 21 | 8 | 15 | 7 | 88 | 5 |
| 26 | Chubut | 83 | 4 | 16 | 37 | 31 | 34 | 35 | 435 | 12 |
| 14 | Córdoba | 54 | 4 | 6 | 23 | 17 | 21 | 19 | 400 | 12 |
| 18 | Corrientes | 50 | 14 | 11 | 23 | 19 | 16 | 25 | 194 | 3 |
| 30 | Entre Ríos | 40 | 6 | 3 | 14 | 18 | 9 | 19 | 464 | 1 |
| 34 | Formosa | 12 | - | 1 | 8 | 3 | 9 | 4 | 14 | 5 |
| 38 | Jujuy | 82 | 1 | 6 | 49 | 30 | 32 | 18 | 224 | 12 |
| 42 | La Pampa | 25 | 14 | - | 2 | 8 | 5 | 9 | 115 | 1 |
| 46 | La Rioja | 30 | - | - | 15 | 9 | 13 | 14 | 156 | 7 |
| 50 | Mendoza | 223 | 1 | 8 | 75 | 95 | 95 | 74 | 913 | 46 |
| 54 | Misiones | 57 | 1 | 18 | 17 | 25 | 16 | 16 | 331 | 13 |
| 58 | Neuquén | 85 | 17 | 26 | 27 | 26 | 34 | 23 | 471 | 35 |
| 62 | Río Negro | 82 | 7 | 5 | 36 | 38 | 33 | 34 | 396 | 14 |
| 66 | Salta | 80 | - | 3 | 38 | 20 | 27 | 32 | 288 | 25 |
| 70 | San Juan | 75 | - | 2 | 34 | 27 | 32 | 22 | 213 | 11 |
| 74 | San Luis | 17 | 2 | 3 | 6 | 10 | 2 | 8 | 79 | 1 |
| 78 | Santa Cruz | 39 | - | 13 | 7 | 20 | 23 | 19 | 256 | 9 |
| 82 | Santa Fe | 58 | 1 | 4 | 34 | 17 | 7 | 7 | 172 | 11 |
| 86 | Santiago del Estero | 14 | 7 | - | 7 | 2 | 4 | 2 | 12 | 3 |
| 94 | Tierra del Fuego | 11 | - | 4 | 3 | 7 | 5 | 6 | 99 | - |
| 90 | Tucumán | 28 | 1 | 2 | 20 | 9 | 13 | 10 | 102 | 5 |

⁽¹⁾ El total puede no corresponder a la suma de los parciales dado que las categorías no son excluyentes, porque una EAP puede tener más de un tipo de actividad de turismo rural.

Fuente: INDEC. Censo Nacional Agropecuario 2018. Resultados definitivos.

Cuadro 2.13 Explotaciones agropecuarias por diversos tipos de prácticas culturales, según provincia, en unidades. Del 1 de julio de 2017 al 30 de junio de 2018

| Código | Provincia | Tipo de prácticas culturales | | | | | | | | |
|-----------------------|---------------------|------------------------------|----------------------|--------------------------|----------------------|----------------------------|-----------------------------|---------------------------|---------------------|--|
| | | Análisis de suelos | Análisis de semillas | Agricultura de precisión | Rotación de cultivos | Rotación agrícola ganadera | Cultivos en curvas de nivel | Bordos en curvas de nivel | Cultivo en terrazas | Nivelación y sistematización del terreno |
| Unidades | | | | | | | | | | |
| Total del país | | 24.711 | 28.933 | 9.420 | 45.436 | 21.413 | 5.144 | 2.238 | 1.877 | 6.215 |
| 06 | Buenos Aires | 7.522 | 9.463 | 2.623 | 14.295 | 8.843 | 489 | 152 | 171 | 428 |
| 10 | Catamarca | 248 | 133 | 49 | 494 | 178 | 197 | 387 | 215 | 605 |
| 22 | Chaco | 250 | 605 | 223 | 942 | 454 | 11 | 8 | 5 | 25 |
| 26 | Chubut | 110 | 17 | 7 | 93 | 183 | 8 | 8 | 2 | 209 |
| 14 | Córdoba | 5.203 | 7.126 | 2.651 | 9.467 | 3.239 | 442 | 347 | 260 | 378 |
| 18 | Corrientes | 219 | 61 | 20 | 223 | 196 | 258 | 28 | 1 | 88 |
| 30 | Entre Ríos | 1.329 | 1.435 | 525 | 2.921 | 1.900 | 756 | 162 | 424 | 590 |
| 34 | Formosa | 96 | 30 | 10 | 212 | 134 | 6 | 1 | 1 | 7 |
| 38 | Jujuy | 416 | 225 | 91 | 800 | 218 | 292 | 148 | 33 | 372 |
| 42 | La Pampa | 453 | 544 | 161 | 1.139 | 808 | 21 | 8 | 3 | 14 |
| 46 | La Rioja | 106 | 5 | 10 | 25 | 2 | 18 | 16 | 47 | 55 |
| 50 | Mendoza | 1.478 | 199 | 131 | 849 | 99 | 33 | 32 | 63 | 1.363 |
| 54 | Misiones | 646 | 117 | 57 | 1.415 | 376 | 1.289 | 151 | 82 | 99 |
| 58 | Neuquén | 43 | 7 | 6 | 56 | 25 | 8 | 6 | 12 | 59 |
| 62 | Río Negro | 173 | 30 | 23 | 257 | 223 | 6 | 10 | 14 | 451 |
| 66 | Salta | 745 | 505 | 104 | 801 | 420 | 565 | 355 | 177 | 318 |
| 70 | San Juan | 361 | 94 | 52 | 297 | 73 | 16 | 9 | 17 | 415 |
| 74 | San Luis | 247 | 326 | 111 | 556 | 340 | 41 | 22 | 3 | 21 |
| 78 | Santa Cruz | 7 | - | 1 | 5 | 4 | - | 1 | - | 8 |
| 82 | Santa Fe | 4.082 | 7.156 | 2.189 | 9.388 | 3.388 | 331 | 111 | 296 | 288 |
| 86 | Santiago del Estero | 445 | 527 | 273 | 901 | 279 | 146 | 143 | 26 | 153 |
| 94 | Tierra del Fuego | 7 | 1 | - | 4 | 1 | - | - | - | - |
| 90 | Tucumán | 525 | 327 | 103 | 296 | 30 | 211 | 133 | 25 | 269 |

(continúa)

Cuadro 2.13 (conclusión)

| Código | Provincia | Tipo de prácticas culturales | | | | | | | |
|-----------------------|---------------------|------------------------------|---------------------|-----------------------------|----------------------------|------------------|--|---------------------------------|---|
| | | Nivelación láser | Monitoreo de plagas | Control biológico de plagas | Manejo integrado de plagas | Uso de enmiendas | Manejo de envases vacíos de agroquímicos | Respeto los tiempos de carencia | Envío a reciclado de material no degradable |
| Unidades | | | | | | | | | |
| Total del país | | 2.040 | 42.396 | 10.967 | 23.919 | 7.352 | 35.293 | 51.307 | 20.038 |
| 06 | Buenos Aires | 225 | 10.693 | 2.030 | 5.096 | 951 | 7.341 | 11.669 | 4.076 |
| 10 | Catamarca | 13 | 597 | 163 | 336 | 155 | 256 | 495 | 58 |
| 22 | Chaco | 19 | 805 | 233 | 391 | 53 | 532 | 767 | 230 |
| 26 | Chubut | 107 | 50 | 12 | 25 | 40 | 53 | 90 | 30 |
| 14 | Córdoba | 164 | 7.753 | 2.028 | 4.426 | 1.076 | 6.332 | 7.716 | 4.580 |
| 18 | Corrientes | 33 | 477 | 90 | 217 | 129 | 477 | 921 | 128 |
| 30 | Entre Ríos | 188 | 2.833 | 715 | 1.970 | 975 | 2.059 | 2.835 | 1.425 |
| 34 | Formosa | 7 | 291 | 110 | 231 | 20 | 79 | 219 | 12 |
| 38 | Jujuy | 19 | 560 | 219 | 257 | 83 | 417 | 834 | 271 |
| 42 | La Pampa | 8 | 471 | 75 | 259 | 99 | 449 | 615 | 347 |
| 46 | La Rioja | 8 | 81 | 18 | 49 | 24 | 64 | 197 | 16 |
| 50 | Mendoza | 396 | 2.926 | 1.267 | 1.733 | 774 | 3.989 | 6.761 | 1.684 |
| 54 | Misiones | 43 | 1.391 | 765 | 934 | 449 | 3.805 | 3.833 | 1.687 |
| 58 | Neuquén | 21 | 197 | 105 | 152 | 67 | 179 | 220 | 148 |
| 62 | Río Negro | 393 | 1.066 | 501 | 699 | 260 | 1.219 | 1.480 | 640 |
| 66 | Salta | 28 | 773 | 254 | 423 | 129 | 752 | 1.010 | 587 |
| 70 | San Juan | 133 | 742 | 154 | 395 | 521 | 948 | 1.806 | 308 |
| 74 | San Luis | 6 | 332 | 67 | 157 | 33 | 247 | 333 | 122 |
| 78 | Santa Cruz | 2 | 5 | 3 | 3 | 2 | 5 | 10 | 3 |
| 82 | Santa Fe | 108 | 9.226 | 1.774 | 5.432 | 1.202 | 4.905 | 7.809 | 3.037 |
| 86 | Santiago del Estero | 94 | 694 | 265 | 458 | 148 | 568 | 832 | 407 |
| 94 | Tierra del Fuego | - | - | 1 | - | 8 | - | 2 | - |
| 90 | Tucumán | 25 | 433 | 118 | 276 | 154 | 617 | 853 | 242 |

Fuente: INDEC. Censo Nacional Agropecuario 2018. Resultados definitivos.



Cuadro 2.14 Explotaciones agropecuarias con otras actividades con fines comerciales a partir de su producción, según provincia, en unidades. Del 1 de julio de 2017 al 30 de junio de 2018

| Código | Provincia | EAP con otras actividades con fines comerciales ⁽¹⁾ | Fraccionamiento de | | | Extracción y fraccionamiento de miel | Elaboración de productos apícolas | Deshidratado de frutas y verduras | Elaboración de jugos concentrados y extractos de frutos y hortalizas |
|-----------------------|---------------------|--|--------------------|--------------------|--------------|--------------------------------------|-----------------------------------|-----------------------------------|--|
| | | | Aceitunas | Hierbas aromáticas | Hortalizas | | | | |
| Unidades | | | | | | | | | |
| Total del país | | 25.705 | 3.039 | 161 | 2.366 | 1.000 | 324 | 2.014 | 828 |
| 06 | Buenos Aires | 1.347 | 13 | 15 | 242 | 106 | 42 | 49 | 41 |
| 10 | Catamarca | 3.080 | 454 | 22 | 186 | 53 | 24 | 805 | 180 |
| 22 | Chaco | 864 | - | - | 83 | 59 | 18 | 1 | 3 |
| 26 | Chubut | 551 | 1 | 1 | 58 | 24 | 12 | 25 | 37 |
| 14 | Córdoba | 911 | 48 | 9 | 67 | 93 | 14 | 8 | 6 |
| 18 | Corrientes | 552 | - | - | 122 | 38 | 16 | 9 | 8 |
| 30 | Entre Ríos | 606 | - | - | 27 | 65 | 27 | 1 | 5 |
| 34 | Formosa | 679 | - | - | 140 | 49 | 13 | 2 | 8 |
| 38 | Jujuy | 1.935 | - | 5 | 155 | 16 | 9 | 33 | 30 |
| 42 | La Pampa | 125 | - | 1 | - | 6 | - | - | - |
| 46 | La Rioja | 906 | 397 | 1 | 30 | 18 | 10 | 173 | 70 |
| 50 | Mendoza | 3.625 | 1.819 | 18 | 307 | 37 | 16 | 367 | 95 |
| 54 | Misiones | 1.892 | - | 54 | 270 | 170 | 39 | 15 | 37 |
| 58 | Neuquén | 790 | 5 | 4 | 44 | 24 | 12 | 33 | 24 |
| 62 | Río Negro | 672 | 5 | 2 | 88 | 23 | 8 | 42 | 76 |
| 66 | Salta | 2.132 | 3 | 5 | 185 | 17 | 4 | 185 | 101 |
| 70 | San Juan | 978 | 289 | 4 | 86 | 15 | 9 | 231 | 76 |
| 74 | San Luis | 150 | 4 | 1 | 5 | 14 | 6 | 1 | 2 |
| 78 | Santa Cruz | 34 | - | - | 3 | 1 | - | 1 | 2 |
| 82 | Santa Fe | 639 | - | 2 | 84 | 49 | 12 | 4 | 3 |
| 86 | Santiago del Estero | 2.927 | 1 | - | 86 | 110 | 27 | 8 | 4 |
| 94 | Tierra del Fuego | 72 | - | 17 | 60 | - | - | 2 | 1 |
| 90 | Tucumán | 238 | - | - | 38 | 13 | 6 | 19 | 19 |

(continúa)

Cuadro 2.14 (continuación)

| Código | Provincia | Preparación de | | Elaboración de vinos, macerados y destilados | Obtención de aceites esenciales | Elaboración de | | Pasteurización y envasado de leche |
|----------|-----------------------|-------------------------------------|------------------------|--|---------------------------------|----------------------------------|--------------------------------------|------------------------------------|
| | | Pulpas, dulces, jaleas y mermeladas | Encurtidos y conservas | | | Embutidos, chacinados y ahumados | Quesos u otros derivados de la leche | |
| Unidades | | | | | | | | |
| | Total del país | 1.762 | 533 | 227 | 90 | 2.469 | 866 | 146 |
| 06 | Buenos Aires | 26 | 33 | 8 | 2 | 133 | 165 | 27 |
| 10 | Catamarca | 828 | 29 | 4 | 1 | 123 | 20 | 6 |
| 22 | Chaco | - | 9 | - | - | 68 | 3 | 1 |
| 26 | Chubut | 32 | 36 | 2 | 2 | 32 | 8 | 4 |
| 14 | Córdoba | 24 | 5 | - | - | 143 | 62 | 18 |
| 18 | Corrientes | 4 | 31 | - | - | 76 | 5 | 2 |
| 30 | Entre Ríos | 5 | 2 | - | - | 49 | 120 | 9 |
| 34 | Formosa | 5 | 11 | - | - | 57 | 35 | 4 |
| 38 | Jujuy | 28 | 21 | 1 | - | 162 | 168 | 32 |
| 42 | La Pampa | - | - | - | - | 22 | 12 | 3 |
| 46 | La Rioja | 204 | 11 | 2 | - | 30 | 5 | 3 |
| 50 | Mendoza | 162 | 38 | 140 | - | 106 | 11 | 4 |
| 54 | Misiones | 32 | 43 | - | 83 | 136 | 31 | 6 |
| 58 | Neuquén | 53 | 34 | - | - | 49 | 25 | 5 |
| 62 | Río Negro | 99 | 38 | 5 | 2 | 92 | 7 | 2 |
| 66 | Salta | 104 | 105 | 23 | - | 124 | 107 | 5 |
| 70 | San Juan | 112 | 57 | 41 | - | 36 | 13 | 3 |
| 74 | San Luis | 5 | 1 | - | - | 31 | 2 | - |
| 78 | Santa Cruz | 8 | 1 | - | - | - | - | - |
| 82 | Santa Fe | 5 | 4 | - | - | 66 | 24 | 5 |
| 86 | Santiago del Estero | 3 | 19 | - | - | 896 | 23 | 4 |
| 94 | Tierra del Fuego | 2 | 3 | - | - | 2 | 1 | - |
| 90 | Tucumán | 21 | 2 | 1 | - | 36 | 19 | 3 |

(continúa)

Cuadro 2.14 (continuación)

| Código | Provincia | Hilados y tejidos artesanales | Curtido de cueros y talabartería | Producción de artesanías de madera | Producción de postes, rodrigones y rollizos | Aserradero de madera | Producción de leña | Producción de carbón vegetal |
|-----------------------|---------------------|-------------------------------|----------------------------------|------------------------------------|---|----------------------|--------------------|------------------------------|
| Unidades | | | | | | | | |
| Total del país | | 3.634 | 2.669 | 236 | 954 | 473 | 2.204 | 1.076 |
| 06 | Buenos Aires | 13 | 30 | 5 | 19 | 12 | 40 | - |
| 10 | Catamarca | 496 | 395 | 11 | 60 | 5 | 129 | 24 |
| 22 | Chaco | 39 | 60 | 14 | 108 | 29 | 287 | 263 |
| 26 | Chubut | 174 | 144 | 12 | 32 | 14 | 142 | - |
| 14 | Córdoba | 29 | 93 | 9 | 27 | 10 | 59 | 9 |
| 18 | Corrientes | 15 | 37 | 10 | 98 | 29 | 120 | 1 |
| 30 | Entre Ríos | 6 | 14 | 5 | 10 | 18 | 51 | 2 |
| 34 | Formosa | 43 | 47 | 10 | 131 | 26 | 158 | 76 |
| 38 | Jujuy | 889 | 318 | 4 | 6 | 2 | 8 | 1 |
| 42 | La Pampa | 10 | 10 | 1 | 2 | 1 | 10 | - |
| 46 | La Rioja | 56 | 82 | 2 | 9 | 5 | 22 | 1 |
| 50 | Mendoza | 195 | 250 | 5 | 3 | 7 | 16 | - |
| 54 | Misiones | 2 | 15 | 42 | 78 | 225 | 266 | 164 |
| 58 | Neuquén | 344 | 330 | 4 | 13 | 13 | 26 | - |
| 62 | Río Negro | 131 | 105 | 11 | 51 | 26 | 98 | - |
| 66 | Salta | 692 | 242 | 26 | 8 | 5 | 39 | 9 |
| 70 | San Juan | 53 | 79 | 5 | 8 | 5 | 13 | - |
| 74 | San Luis | 4 | 25 | 2 | 13 | 2 | 44 | - |
| 78 | Santa Cruz | 6 | 6 | - | - | - | 1 | - |
| 82 | Santa Fe | 1 | 18 | 3 | 12 | 2 | 32 | 9 |
| 86 | Santiago del Estero | 418 | 340 | 51 | 263 | 34 | 632 | 514 |
| 94 | Tierra del Fuego | - | 2 | - | 3 | 3 | 5 | - |
| 90 | Tucumán | 18 | 27 | 4 | - | - | 6 | 3 |

(continúa)

Cuadro 2.14 (conclusión)

| Código | Provincia | Prestación de servicios de | | Procesamiento de estiércol | Elaboración de lombricompostos | Elaboración de alimentos balanceados | Otras producciones | Otros servicios prestados |
|------------------------|-----------|--|------------|----------------------------|--------------------------------|--------------------------------------|--------------------|---------------------------|
| | | Almacenamiento, acondicionamiento y secado | Transporte | | | | | |
| Unidades | | | | | | | | |
| Total del país | | 34 | 384 | 1.105 | 35 | 546 | 4.792 | 1.914 |
| 06 Buenos Aires | | 9 | 73 | 88 | 7 | 140 | 143 | 294 |
| 10 Catamarca | | - | 11 | 155 | - | 25 | 558 | 93 |
| 22 Chaco | | 1 | 8 | 10 | - | 20 | 79 | 81 |
| 26 Chubut | | 1 | 6 | 19 | 1 | 4 | 38 | 25 |
| 14 Córdoba | | 5 | 56 | 50 | 2 | 55 | 93 | 152 |
| 18 Corrientes | | - | 10 | 20 | 2 | 6 | 112 | 96 |
| 30 Entre Ríos | | 3 | 19 | 61 | 2 | 65 | 70 | 119 |
| 34 Formosa | | - | 2 | 14 | 1 | 12 | 59 | 16 |
| 38 Jujuy | | 2 | 12 | 74 | - | 13 | 371 | 104 |
| 42 La Pampa | | - | 3 | 3 | - | 16 | 18 | 22 |
| 46 La Rioja | | - | 1 | 20 | - | 3 | 67 | 14 |
| 50 Mendoza | | 3 | 20 | 63 | 1 | 8 | 388 | 143 |
| 54 Misiones | | 1 | 35 | 66 | 9 | 25 | 483 | 200 |
| 58 Neuquén | | - | 1 | 50 | 1 | 5 | 60 | 23 |
| 62 Río Negro | | 5 | 9 | 103 | 1 | 6 | 84 | 80 |
| 66 Salta | | 1 | 9 | 182 | 2 | 17 | 944 | 65 |
| 70 San Juan | | 1 | 11 | 36 | 3 | - | 93 | 17 |
| 74 San Luis | | - | 3 | 5 | - | 9 | 9 | 10 |
| 78 Santa Cruz | | - | - | 4 | - | - | 9 | 6 |
| 82 Santa Fe | | 2 | 69 | 37 | 2 | 90 | 61 | 164 |
| 86 Santiago del Estero | | - | 12 | 16 | 1 | 21 | 1.010 | 162 |
| 94 Tierra del Fuego | | - | - | 19 | - | - | 2 | - |
| 90 Tucumán | | - | 14 | 10 | - | 6 | 41 | 28 |

(¹) El total puede no corresponder a la suma de los parciales dado que las categorías no son excluyentes, porque una EAP puede tener más de una actividad con fines comerciales a partir de su producción.

Fuente: INDEC. Censo Nacional Agropecuario 2018. Resultados definitivos.

Cuadro 2.15

Explotaciones agropecuarias con tipo jurídico personas humanas por sexo del productor, según provincia, en unidades. Al 31 de diciembre de 2017

| Código | Provincia | Total | Sexo del productor/a agropecuario | | |
|-----------------------|---------------------|----------------|-----------------------------------|----------------|-----------------|
| | | | Mujer | Varón | Sin discriminar |
| Unidades | | | | | |
| Total del país | | 210.664 | 43.108 | 163.709 | 3.847 |
| 06 | Buenos Aires | 25.433 | 5.280 | 19.671 | 482 |
| 10 | Catamarca | 9.706 | 2.222 | 7.384 | 100 |
| 22 | Chaco | 10.705 | 1.653 | 8.807 | 245 |
| 26 | Chubut | 2.815 | 586 | 2.190 | 39 |
| 14 | Córdoba | 15.774 | 2.270 | 13.188 | 316 |
| 18 | Corrientes | 9.792 | 2.450 | 7.141 | 201 |
| 30 | Entre Ríos | 11.627 | 1.921 | 9.503 | 203 |
| 34 | Formosa | 7.452 | 1.495 | 5.857 | 100 |
| 38 | Jujuy | 8.226 | 3.425 | 4.671 | 130 |
| 42 | La Pampa | 5.711 | 980 | 4.627 | 104 |
| 46 | La Rioja | 4.579 | 813 | 3.590 | 176 |
| 50 | Mendoza | 17.863 | 3.352 | 14.103 | 408 |
| 54 | Misiones | 22.417 | 3.832 | 18.253 | 332 |
| 58 | Neuquén | 3.238 | 653 | 2.528 | 57 |
| 62 | Río Negro | 5.851 | 1.002 | 4.775 | 74 |
| 66 | Salta | 7.954 | 2.191 | 5.643 | 120 |
| 70 | San Juan | 4.758 | 991 | 3.635 | 132 |
| 74 | San Luis | 3.514 | 649 | 2.816 | 49 |
| 78 | Santa Cruz | 429 | 87 | 338 | 4 |
| 82 | Santa Fe | 15.054 | 2.516 | 12.275 | 263 |
| 86 | Santiago del Estero | 14.369 | 4.189 | 9.952 | 228 |
| 94 | Tierra del Fuego | 118 | 33 | 83 | 2 |
| 90 | Tucumán | 3.279 | 518 | 2.679 | 82 |

Fuente: INDEC. Censo Nacional Agropecuario 2018. Resultados definitivos.

Cuadro 2.16

Explotaciones agropecuarias con tipo jurídico personas humanas por rango etario del productor, según provincia, en unidades. Al 31 de diciembre de 2017

| Código | Provincia | Total | Rango etario | | | |
|-----------------------|---------------------|----------------|---------------|----------------|---------------|-------------------|
| | | | Hasta 39 | 40 - 64 | 65 y más | Sin declarar edad |
| Unidades | | | | | | |
| Total del país | | 210.664 | 32.700 | 113.949 | 60.525 | 3.490 |
| 06 | Buenos Aires | 25.433 | 3.229 | 12.856 | 8.851 | 497 |
| 10 | Catamarca | 9.706 | 1.767 | 5.090 | 2.741 | 108 |
| 22 | Chaco | 10.705 | 1.702 | 6.153 | 2.672 | 178 |
| 26 | Chubut | 2.815 | 256 | 1.537 | 996 | 26 |
| 14 | Córdoba | 15.774 | 1.986 | 8.937 | 4.568 | 283 |
| 18 | Corrientes | 9.792 | 1.554 | 5.313 | 2.745 | 180 |
| 30 | Entre Ríos | 11.627 | 1.391 | 6.454 | 3.620 | 162 |
| 34 | Formosa | 7.452 | 967 | 4.199 | 2.203 | 83 |
| 38 | Jujuy | 8.226 | 1.708 | 4.446 | 2.012 | 60 |
| 42 | La Pampa | 5.711 | 761 | 3.082 | 1.793 | 75 |
| 46 | La Rioja | 4.579 | 532 | 2.446 | 1.466 | 135 |
| 50 | Mendoza | 17.863 | 2.136 | 9.531 | 5.863 | 333 |
| 54 | Misiones | 22.417 | 5.529 | 12.744 | 3.877 | 267 |
| 58 | Neuquén | 3.238 | 429 | 1.800 | 964 | 45 |
| 62 | Río Negro | 5.851 | 641 | 3.197 | 1.928 | 85 |
| 66 | Salta | 7.954 | 1.729 | 4.205 | 1.859 | 161 |
| 70 | San Juan | 4.758 | 562 | 2.354 | 1.610 | 232 |
| 74 | San Luis | 3.514 | 336 | 1.872 | 1.271 | 35 |
| 78 | Santa Cruz | 429 | 38 | 234 | 154 | 3 |
| 82 | Santa Fe | 15.054 | 1.693 | 8.344 | 4.748 | 269 |
| 86 | Santiago del Estero | 14.369 | 3.185 | 7.367 | 3.627 | 190 |
| 94 | Tierra del Fuego | 118 | 12 | 72 | 33 | 1 |
| 90 | Tucumán | 3.279 | 557 | 1.716 | 924 | 82 |

Fuente: INDEC. Censo Nacional Agropecuario 2018. Resultados definitivos.



Cuadro 2.17 Explotaciones agropecuarias con tipo jurídico personas humanas por nivel educativo del productor, según provincia, en unidades. Al 31 de diciembre de 2017

| Código | Provincia | ¿Sabe leer y escribir? | | | Total | Nivel educativo (¹) | |
|----------|-----------------------|------------------------|---------------|-----------------|----------------|---------------------|---------------|
| | | Sí | No | Sin discriminar | | Primario | Secundario |
| Unidades | | | | | | | |
| | Total del país | 197.128 | 12.436 | 1.100 | 210.664 | 107.669 | 55.264 |
| 06 | Buenos Aires | 24.447 | 714 | 272 | 25.433 | 8.893 | 8.540 |
| 10 | Catamarca | 9.132 | 566 | 8 | 9.706 | 5.521 | 2.556 |
| 22 | Chaco | 9.898 | 760 | 47 | 10.705 | 6.211 | 2.247 |
| 26 | Chubut | 2.565 | 246 | 4 | 2.815 | 1.384 | 712 |
| 14 | Córdoba | 15.072 | 599 | 103 | 15.774 | 6.384 | 5.348 |
| 18 | Corrientes | 9.034 | 664 | 94 | 9.792 | 5.245 | 2.233 |
| 30 | Entre Ríos | 11.241 | 324 | 62 | 11.627 | 6.432 | 2.828 |
| 34 | Formosa | 6.990 | 441 | 21 | 7.452 | 4.690 | 1.479 |
| 38 | Jujuy | 7.578 | 627 | 21 | 8.226 | 4.949 | 1.902 |
| 42 | La Pampa | 5.375 | 300 | 36 | 5.711 | 2.457 | 1.705 |
| 46 | La Rioja | 4.171 | 324 | 84 | 4.579 | 2.432 | 1.128 |
| 50 | Mendoza | 16.438 | 1.393 | 32 | 17.863 | 7.565 | 5.230 |
| 54 | Misiones | 20.934 | 1.434 | 49 | 22.417 | 15.608 | 3.902 |
| 58 | Neuquén | 2.612 | 611 | 15 | 3.238 | 1.866 | 451 |
| 62 | Río Negro | 5.450 | 399 | 2 | 5.851 | 2.452 | 1.767 |
| 66 | Salta | 7.243 | 689 | 22 | 7.954 | 4.372 | 2.091 |
| 70 | San Juan | 4.357 | 397 | 4 | 4.758 | 1.722 | 1.408 |
| 74 | San Luis | 3.371 | 139 | 4 | 3.514 | 1.833 | 913 |
| 78 | Santa Cruz | 415 | 14 | - | 429 | 91 | 190 |
| 82 | Santa Fe | 14.510 | 367 | 177 | 15.054 | 5.810 | 5.414 |
| 86 | Santiago del Estero | 13.170 | 1.172 | 27 | 14.369 | 10.176 | 2.293 |
| 94 | Tierra del Fuego | 113 | 5 | - | 118 | 34 | 55 |
| 90 | Tucumán | 3.012 | 251 | 16 | 3.279 | 1.542 | 872 |

(continúa)

Cuadro 2.17 (conclusión)

| Código | Provincia | Nivel educativo ⁽¹⁾ | | | ¿La orientación del nivel alcanzado es agropecuaria? | | |
|-----------------|-----------------------|--------------------------------|---------------|-----------------|--|----------------|-----------------|
| | | Terciario | Universitario | Sin discriminar | Sí | No | Sin discriminar |
| Unidades | | | | | | | |
| | Total del país | 13.252 | 20.041 | 14.438 | 16.527 | 193.039 | 1.098 |
| 06 | Buenos Aires | 2.275 | 4.738 | 987 | 3.646 | 21.514 | 273 |
| 10 | Catamarca | 628 | 375 | 626 | 404 | 9.294 | 8 |
| 22 | Chaco | 783 | 634 | 830 | 589 | 10.069 | 47 |
| 26 | Chubut | 169 | 267 | 283 | 149 | 2.662 | 4 |
| 14 | Córdoba | 1.112 | 2.217 | 713 | 2.093 | 13.577 | 104 |
| 18 | Corrientes | 698 | 841 | 775 | 585 | 9.112 | 95 |
| 30 | Entre Ríos | 743 | 1.228 | 396 | 1.086 | 10.478 | 63 |
| 34 | Formosa | 469 | 314 | 500 | 409 | 7.022 | 21 |
| 38 | Jujuy | 457 | 270 | 648 | 281 | 7.923 | 22 |
| 42 | La Pampa | 302 | 873 | 374 | 728 | 4.948 | 35 |
| 46 | La Rioja | 331 | 285 | 403 | 243 | 4.252 | 84 |
| 50 | Mendoza | 1.333 | 2.187 | 1.548 | 1.113 | 16.718 | 32 |
| 54 | Misiones | 756 | 644 | 1.507 | 858 | 21.510 | 49 |
| 58 | Neuquén | 113 | 134 | 674 | 92 | 3.131 | 15 |
| 62 | Río Negro | 381 | 740 | 511 | 351 | 5.498 | 2 |
| 66 | Salta | 271 | 422 | 798 | 513 | 7.419 | 22 |
| 70 | San Juan | 310 | 693 | 625 | 322 | 4.432 | 4 |
| 74 | San Luis | 193 | 422 | 153 | 299 | 3.211 | 4 |
| 78 | Santa Cruz | 57 | 76 | 15 | 48 | 381 | - |
| 82 | Santa Fe | 1.337 | 1.974 | 519 | 1.823 | 13.061 | 170 |
| 86 | Santiago del Estero | 333 | 297 | 1.270 | 593 | 13.749 | 27 |
| 94 | Tierra del Fuego | 8 | 16 | 5 | 6 | 112 | - |
| 90 | Tucumán | 193 | 394 | 278 | 296 | 2.966 | 17 |

⁽¹⁾ Incluye nivel educativo completo e incompleto.

Fuente: INDEC. Censo Nacional Agropecuario 2018. Resultados definitivos.

Cuadro 2.18

Explotaciones agropecuarias con tipo jurídico personas humanas por residencia y trabajo del productor, según provincia, en unidades. Del 1 de julio de 2017 al 30 de junio de 2018

| Código | Provincia | Total | ¿El productor residió en la EAP? | | | ¿El productor trabajó en la EAP? | | |
|-----------------------|---------------------|----------------|----------------------------------|---------------|-----------------|----------------------------------|---------------|-----------------|
| | | | Sí | No | Sin discriminar | Sí | No | Sin discriminar |
| Unidades | | | | | | | | |
| Total del país | | 210.664 | 112.925 | 96.642 | 1.097 | 175.142 | 34.749 | 773 |
| 06 | Buenos Aires | 25.433 | 8.369 | 16.789 | 275 | 21.146 | 4.144 | 143 |
| 10 | Catamarca | 9.706 | 5.571 | 4.127 | 8 | 8.275 | 1.423 | 8 |
| 22 | Chaco | 10.705 | 6.803 | 3.855 | 47 | 9.379 | 1.287 | 39 |
| 26 | Chubut | 2.815 | 1.740 | 1.071 | 4 | 2.415 | 396 | 4 |
| 14 | Córdoba | 15.774 | 5.655 | 10.017 | 102 | 13.115 | 2.600 | 59 |
| 18 | Corrientes | 9.792 | 5.186 | 4.511 | 95 | 7.291 | 2.411 | 90 |
| 30 | Entre Ríos | 11.627 | 5.487 | 6.077 | 63 | 9.934 | 1.655 | 38 |
| 34 | Formosa | 7.452 | 5.706 | 1.725 | 21 | 6.660 | 771 | 21 |
| 38 | Jujuy | 8.226 | 5.536 | 2.668 | 22 | 7.461 | 754 | 11 |
| 42 | La Pampa | 5.711 | 1.741 | 3.934 | 36 | 4.736 | 947 | 28 |
| 46 | La Rioja | 4.579 | 2.559 | 1.936 | 84 | 3.745 | 750 | 84 |
| 50 | Mendoza | 17.863 | 9.073 | 8.758 | 32 | 11.887 | 5.947 | 29 |
| 54 | Misiones | 22.417 | 17.526 | 4.842 | 49 | 19.418 | 2.954 | 45 |
| 58 | Neuquén | 3.238 | 2.657 | 566 | 15 | 2.925 | 298 | 15 |
| 62 | Río Negro | 5.851 | 3.027 | 2.822 | 2 | 4.744 | 1.105 | 2 |
| 66 | Salta | 7.954 | 5.310 | 2.622 | 22 | 7.304 | 633 | 17 |
| 70 | San Juan | 4.758 | 1.876 | 2.879 | 3 | 3.021 | 1.734 | 3 |
| 74 | San Luis | 3.514 | 1.930 | 1.580 | 4 | 3.038 | 472 | 4 |
| 78 | Santa Cruz | 429 | 195 | 234 | - | 376 | 53 | - |
| 82 | Santa Fe | 15.054 | 3.160 | 11.725 | 169 | 12.430 | 2.530 | 94 |
| 86 | Santiago del Estero | 14.369 | 12.079 | 2.263 | 27 | 13.024 | 1.321 | 24 |
| 94 | Tierra del Fuego | 118 | 84 | 34 | - | 105 | 13 | - |
| 90 | Tucumán | 3.279 | 1.655 | 1.607 | 17 | 2.713 | 551 | 15 |

Fuente: INDEC. Censo Nacional Agropecuario 2018. Resultados definitivos.

Cuadro 2.19

Explotaciones agropecuarias con tipo jurídico personas humanas por país de nacimiento del productor, según provincia, en unidades.
Del 1 de julio de 2017 al 30 de junio de 2018

| Código | Provincia | Total | País de nacimiento del productor | | | |
|-----------------------|---------------------|----------------|----------------------------------|-------------------|--------------|-----------------|
| | | | Argentina | Países limítrofes | Otros | Sin discriminar |
| Unidades | | | | | | |
| Total del país | | 210.664 | 202.276 | 3.492 | 2.061 | 2.835 |
| 06 | Buenos Aires | 25.433 | 23.151 | 1.440 | 396 | 446 |
| 10 | Catamarca | 9.706 | 9.603 | 10 | 12 | 81 |
| 22 | Chaco | 10.705 | 10.507 | 11 | 23 | 164 |
| 26 | Chubut | 2.815 | 2.742 | 33 | 19 | 21 |
| 14 | Córdoba | 15.774 | 15.438 | 48 | 47 | 241 |
| 18 | Corrientes | 9.792 | 9.539 | 67 | 29 | 157 |
| 30 | Entre Ríos | 11.627 | 11.455 | 13 | 21 | 138 |
| 34 | Formosa | 7.452 | 7.252 | 104 | 25 | 71 |
| 38 | Jujuy | 8.226 | 7.818 | 240 | 108 | 60 |
| 42 | La Pampa | 5.711 | 5.440 | 10 | 194 | 67 |
| 46 | La Rioja | 4.579 | 4.431 | 10 | 6 | 132 |
| 50 | Mendoza | 17.863 | 16.533 | 585 | 469 | 276 |
| 54 | Misiones | 22.417 | 21.575 | 439 | 189 | 214 |
| 58 | Neuquén | 3.238 | 3.105 | 51 | 47 | 35 |
| 62 | Río Negro | 5.851 | 5.477 | 185 | 160 | 29 |
| 66 | Salta | 7.954 | 7.713 | 117 | 45 | 79 |
| 70 | San Juan | 4.758 | 4.597 | 11 | 40 | 110 |
| 74 | San Luis | 3.514 | 3.478 | 1 | 4 | 31 |
| 78 | Santa Cruz | 429 | 413 | 5 | 9 | 2 |
| 82 | Santa Fe | 15.054 | 14.725 | 53 | 29 | 247 |
| 86 | Santiago del Estero | 14.369 | 14.045 | 7 | 164 | 153 |
| 94 | Tierra del Fuego | 118 | 88 | 21 | 8 | 1 |
| 90 | Tucumán | 3.279 | 3.151 | 31 | 17 | 80 |

Fuente: INDEC. Censo Nacional Agropecuario 2018. Resultados definitivos.



RÉGIMEN DE TENENCIA Y USO DE LA TIERRA

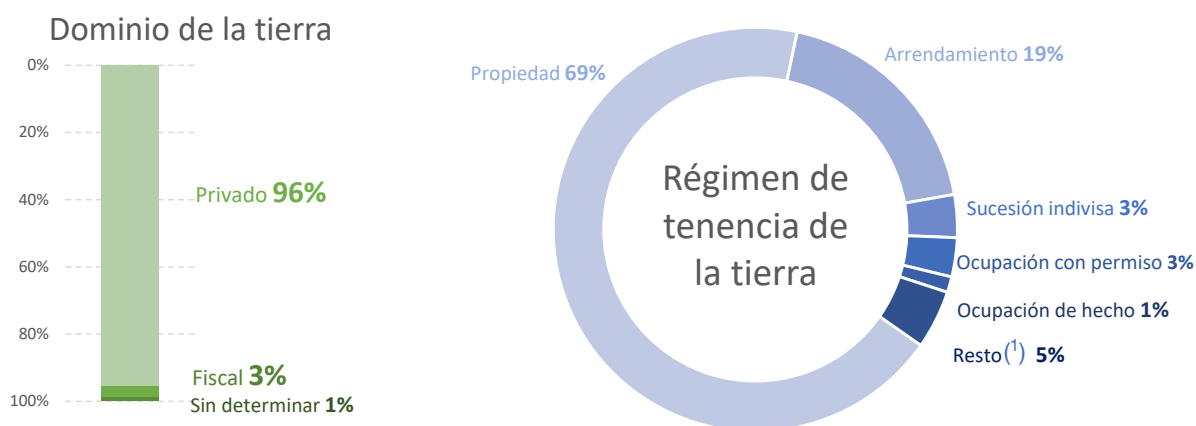


III. Régimen de tenencia y uso de la tierra

La relación jurídica que adopta el productor con la tierra se clasifica por tipo de dominio, privado o fiscal, y por diferentes regímenes de tenencia de la tierra: arrendamiento, aparcería, comodato, concesión, contrato accidental, ocupación con permiso, ocupación de hecho, propiedad, sucesión indivisa, usufructo y otros regímenes.

Respecto al régimen de tenencia de la tierra, los resultados definitivos del CNA-18 arrojan que el 69% de la superficie de las parcelas corresponde a propiedad. Le siguen la modalidad de arrendamiento, con el 19%; sucesión indivisa, 3%; ocupación con permiso, 3%; y ocupación de hecho, 1%. El 5% restante pertenece al resto de los regímenes de tenencia de la tierra.

Gráfico 4. Superficie de las parcelas por tipo de dominio y régimen de tenencia de la tierra. Total del país. Al 31 de diciembre de 2017



⁽¹⁾ Incluye aparcería, comodato, concesión, contrato accidental, usufructo, otros y sin discriminar.

Fuente: INDEC. Censo Nacional Agropecuario 2018. Resultados definitivos.

Cuadro 3.1

Superficie de las parcelas por tipo de dominio y régimen de tenencia de la tierra, según provincia, en hectáreas. Al 31 de diciembre de 2017

| Código | Provincia | Total | Tipo de dominio y régimen de tenencia de la tierra | | | | | Comodato |
|------------------------|----------------------|----------------------|--|---------------------|--------------------|--------------------|-----------------------|----------|
| | | | Privado | | | | | |
| | | | Propiedad | Sucesión indivisa | Arrendamiento | Aparcería | Ocupación con permiso | |
| Hectáreas | | | | | | | | |
| Total del país | 154.811.826,8 | 106.200.211,7 | 5.312.174,0 | 29.065.199,4 | 1.247.082,1 | 1.752.259,6 | 783.401,8 | |
| 06 Buenos Aires | 23.599.665,9 | 13.666.788,5 | 375.612,6 | 8.177.153,2 | 477.041,6 | 77.904,6 | 162.850,5 | |
| 10 Catamarca | 1.178.338,4 | 957.457,7 | 90.053,1 | 69.806,5 | 1.482,2 | 14.733,9 | 559,1 | |
| 22 Chaco | 5.780.264,2 | 4.157.974,7 | 131.526,3 | 812.319,8 | 62.811,0 | 115.138,5 | 19.736,2 | |
| 26 Chubut | 16.984.319,4 | 13.456.043,6 | 1.154.262,7 | 872.829,2 | 4.690,5 | 262.188,1 | 27.934,7 | |
| 14 Córdoba | 11.711.184,5 | 6.097.401,6 | 341.753,0 | 4.741.220,3 | 188.065,1 | 83.811,3 | 59.925,7 | |
| 18 Corrientes | 6.143.848,7 | 4.828.265,7 | 173.928,8 | 570.049,3 | 5.482,3 | 88.835,2 | 9.769,0 | |
| 30 Entre Ríos | 5.203.285,0 | 3.212.842,3 | 77.767,7 | 1.608.293,3 | 40.261,5 | 74.980,2 | 20.383,1 | |
| 34 Formosa | 4.434.917,2 | 3.171.677,5 | 117.177,4 | 130.329,9 | 2.258,0 | 79.546,3 | 6.666,0 | |
| 38 Jujuy | 1.531.601,8 | 1.078.079,9 | 51.544,0 | 46.323,5 | 1.557,9 | 33.206,6 | 6.987,2 | |
| 42 La Pampa | 10.852.993,9 | 7.368.932,9 | 150.967,0 | 2.243.853,7 | 43.126,0 | 206.305,4 | 95.400,0 | |
| 46 La Rioja | 2.596.976,4 | 1.942.602,8 | 241.804,9 | 56.708,9 | 9,2 | 49.309,2 | 408,8 | |
| 50 Mendoza | 5.988.148,6 | 4.679.037,0 | 178.082,4 | 723.510,9 | 93.933,9 | 33.433,5 | 4.262,0 | |
| 54 Misiones | 1.863.684,8 | 1.617.347,0 | 18.427,3 | 14.058,3 | 527,0 | 29.040,7 | 2.017,5 | |
| 58 Neuquén | 3.769.625,9 | 2.507.256,8 | 55.946,2 | 64.479,6 | 183,7 | 96.352,9 | 28.739,8 | |
| 62 Río Negro | 11.306.739,6 | 8.031.279,6 | 739.806,0 | 1.344.353,8 | 31.425,0 | 213.715,3 | 126.118,9 | |
| 66 Salta | 4.387.087,9 | 2.999.119,3 | 85.739,4 | 380.845,0 | 30.163,4 | 15.827,4 | 12.130,1 | |
| 70 San Juan | 799.986,0 | 525.737,2 | 38.311,6 | 49.931,8 | 79,9 | 3.195,4 | 2.644,7 | |
| 74 San Luis | 5.807.573,2 | 4.405.178,8 | 311.302,1 | 923.537,0 | 10.588,0 | 29.114,5 | 14.249,5 | |
| 78 Santa Cruz | 13.123.383,4 | 10.644.076,7 | 618.624,5 | 1.542.542,8 | 22.781,0 | 52.335,5 | 59.400,0 | |
| 82 Santa Fe | 9.478.912,8 | 5.249.068,5 | 111.082,1 | 3.431.193,7 | 144.863,1 | 146.361,3 | 86.453,7 | |
| 86 Santiago del Estero | 6.140.853,1 | 3.952.582,3 | 169.537,5 | 1.019.305,4 | 81.017,1 | 44.518,2 | 24.456,0 | |
| 94 Tierra del Fuego | 1.072.127,7 | 845.505,6 | 50.270,0 | 61.200,1 | | 0,6 | 10.000,0 | |
| 90 Tucumán | 1.056.307,5 | 805.954,9 | 28.646,4 | 181.352,5 | 4.734,1 | 2.404,0 | 2.308,5 | |

(continúa)



Cuadro 3.1 (continuación)

| Código | Provincia | Tipo de dominio y régimen de tenencia de la tierra | | | | | |
|------------------------|------------------|--|------------------|---------------------|--------------------|------------------|-----------------|
| | | Privado | | | | Fiscal | |
| | | Ocupación de hecho | Concesión | Contrato accidental | Usufructo | Otros | Arrendamiento |
| Hectáreas | | | | | | | |
| Total del país | 787.934,5 | 314.924,0 | 371.730,1 | 764.436,5 | 1.322.358,3 | 179.457,1 | 10.836,7 |
| 06 Buenos Aires | 7.792,4 | 13.327,2 | 232.041,4 | 114.139,9 | 172.319,0 | 8.807,0 | 744,1 |
| 10 Catamarca | 1.835,5 | 111,0 | 186,4 | 5.453,8 | 8.650,2 | 74,7 | |
| 22 Chaco | 73.151,4 | 955,0 | 34.910,0 | 27.402,5 | 38.719,3 | 5.140,7 | 402,8 |
| 26 Chubut | 18.683,2 | 631,0 | 500,0 | 105.570,0 | 44.898,0 | 68.777,0 | 5.400,0 |
| 14 Córdoba | 14.913,5 | 3.094,5 | 28.912,9 | 48.734,0 | 51.487,7 | 12.098,5 | 189,0 |
| 18 Corrientes | 4.875,7 | 4.083,0 | 551,8 | 21.415,8 | 71.183,4 | 6.112,5 | |
| 30 Entre Ríos | 2.978,5 | 2.350,7 | 5.490,8 | 67.623,2 | 20.917,8 | 1.506,5 | 80,0 |
| 34 Formosa | 18.927,2 | 2.110,0 | 10.249,5 | 29.062,4 | 19.725,0 | 18.447,3 | 2.350,9 |
| 38 Jujuy | 40.422,9 | 5.255,5 | 400,0 | 356,3 | 36.410,9 | 3.489,5 | 504,0 |
| 42 La Pampa | 65.841,0 | 3.444,0 | 21.239,5 | 39.411,5 | 94.887,2 | 10.431,7 | |
| 46 La Rioja | 4.746,2 | 1.213,5 | 0,2 | 2.783,6 | 82,7 | 148,0 | |
| 50 Mendoza | 31.852,2 | 2.362,0 | 224,9 | 63.216,2 | 10.847,9 | 465,0 | 20,0 |
| 54 Misiones | 6.161,0 | 827,8 | 1.234,1 | 16.427,6 | 6.666,0 | 3.112,0 | 198,9 |
| 58 Neuquén | 41.294,4 | 807,5 | | 964,3 | 29.719,2 | 5.371,3 | 514,0 |
| 62 Río Negro | 24.433,3 | 65,8 | 52,8 | 65.400,3 | 44.658,3 | 12.130,0 | |
| 66 Salta | 202.998,7 | 220.104,0 | 343,6 | 18.962,0 | 329.511,8 | 363,5 | 156,0 |
| 70 San Juan | 17.598,4 | 6,2 | 154,3 | 647,5 | 88.305,6 | 289,1 | |
| 74 San Luis | 21.899,0 | 944,6 | 2.254,0 | 16.066,1 | 16.299,0 | 130,0 | |
| 78 Santa Cruz | 33,3 | 43.103,0 | | 2.500,0 | 61.828,6 | 16.000,0 | |
| 82 Santa Fe | 16.506,5 | 6.804,0 | 28.210,8 | 83.838,5 | 54.256,4 | 3.916,5 | 36,0 |
| 86 Santiago del Estero | 135.200,7 | 3.064,5 | 4.443,5 | 29.830,4 | 97.721,7 | 2.625,0 | 175,0 |
| 94 Tierra del Fuego | 34.987,0 | 1,5 | | | 2.515,0 | | |
| 90 Tucumán | 801,8 | 257,4 | 329,3 | 4.629,9 | 20.746,8 | 21,0 | 66,0 |

(continúa)

Cuadro 3.1 (conclusión)

| Código | Provincia | Tipo de dominio y régimen de tenencia de la tierra | | | | | | | Sin discriminar |
|-----------------------|---------------------|--|-----------------|--------------------|------------------|---------------------|------------------|------------------|--------------------|
| | | Fiscal | | | | | | Otros | |
| | | Ocupación con permiso | Comodato | Ocupación de hecho | Concesión | Contrato accidental | Usufructo | | |
| Hectáreas | | | | | | | | | |
| Total del país | | 3.085.230,4 | 38.107,0 | 1.157.465,5 | 131.377,3 | 4.092,3 | 225.322,8 | 358.864,8 | 1.699.360,1 |
| 06 | Buenos Aires | 21.754,8 | 3.857,2 | 4.926,2 | 5.827,7 | 387,0 | 3.559,0 | 30.377,4 | 42.453,9 |
| 10 | Catamarca | 2.191,0 | 165,9 | 689,6 | | | 30,0 | 345,2 | 24.512,0 |
| 22 | Chaco | 153.206,7 | 181,0 | 43.095,9 | 84.366,0 | 950,0 | 1.252,4 | 6.672,7 | 10.351,0 |
| 26 | Chubut | 714.273,0 | 7.450,5 | 87.425,8 | 19.786,0 | 12,0 | 118.544,0 | 7.983,0 | 6.436,8 |
| 14 | Córdoba | 3.963,7 | 2.839,0 | 1.165,0 | | 200,0 | 1.939,0 | 654,0 | 28.816,0 |
| 18 | Corrientes | 8.858,7 | 1.903,0 | 9.058,0 | 58,0 | | 15,0 | 11.288,4 | 328.114,7 |
| 30 | Entre Ríos | 2.103,0 | 146,8 | 2.990,0 | 274,5 | 203,0 | | 201,0 | 61.890,9 |
| 34 | Formosa | 601.795,4 | 3.529,0 | 107.469,2 | 2.505,7 | 1.318,0 | 40.221,0 | 66.960,9 | 2.590,0 |
| 38 | Jujuy | 12.744,1 | 361,4 | 145.042,1 | 743,5 | | 5.266,1 | 60.615,4 | 2.290,2 |
| 42 | La Pampa | 58.260,0 | 1,4 | | | | 500,0 | 1.929,0 | 448.463,4 |
| 46 | La Rioja | 226,5 | 1.331,0 | 174,0 | 0,3 | | 109,9 | 2.500,0 | 292.816,4 |
| 50 | Mendoza | 12.938,3 | 29,0 | 96.118,0 | 8.495,4 | 7,1 | 2.242,8 | 405,4 | 46.664,0 |
| 54 | Misiones | 103.396,3 | 3.368,7 | 17.396,8 | 494,4 | 691,3 | 961,5 | 3.879,2 | 17.450,4 |
| 58 | Neuquén | 734.256,8 | 6.968,0 | 113.489,1 | 3.174,7 | | 4.936,2 | 36.078,0 | 39.092,8 |
| 62 | Río Negro | 512.701,5 | 40,0 | 22.244,4 | 3.213,0 | | 14.018,0 | 25.629,8 | 95.453,5 |
| 66 | Salta | 16.637,9 | 76,3 | 24.231,7 | | | 2,5 | 40.410,6 | 9.464,0 |
| 70 | San Juan | 890,0 | 56,9 | 130,1 | 64,7 | | 205,6 | 9.099,8 | 62.636,5 |
| 74 | San Luis | 182,0 | | 456,0 | 123,0 | | | 563,0 | 54.686,5 |
| 78 | Santa Cruz | 6.011,1 | 1,6 | | | | 20.026,0 | 4.419,0 | 29.700,0 |
| 82 | Santa Fe | 12.381,2 | 5.318,0 | 2.553,0 | 1.227,2 | 310,0 | | 1.622,0 | 92.910,0 |
| 86 | Santiago del Estero | 48.800,1 | 212,0 | 478.726,0 | | 13,8 | 1.191,6 | 46.676,8 | 755,0 |
| 94 | Tierra del Fuego | 57.614,2 | | 21,3 | | | 10.010,0 | 2,0 | 0,3 |
| 90 | Tucumán | 43,6 | 270,0 | 62,7 | 1.023,0 | | 292,0 | 551,7 | 1.811,4 |

Fuente: INDEC. Censo Nacional Agropecuario 2018. Resultados definitivos.



Cuadro 3.2

Parcelas por tipo de dominio y régimen de tenencia de la tierra, según provincia, en unidades. Al 31 de diciembre de 2017

| Código | Provincia | Total (¹) | Tipo de dominio y régimen de tenencia de la tierra | | | | | |
|-----------------------|---------------------|----------------|--|-------------------|----------------|--------------|-----------------------|--------------|
| | | | Privado | | | | | |
| | | | Propiedad | Sucesión indivisa | Arrendamiento | Aparcería | Ocupación con permiso | Comodato |
| Unidades | | | | | | | | |
| Total del país | | 477.916 | 277.365 | 15.930 | 142.916 | 7.915 | 8.988 | 3.644 |
| 06 | Buenos Aires | 97.756 | 47.519 | 1.956 | 42.319 | 3.277 | 947 | 891 |
| 10 | Catamarca | 10.772 | 7.658 | 1.442 | 709 | 133 | 317 | 62 |
| 22 | Chaco | 21.504 | 14.660 | 710 | 3.536 | 473 | 663 | 115 |
| 26 | Chubut | 4.408 | 2.791 | 317 | 341 | 17 | 118 | 20 |
| 14 | Córdoba | 58.103 | 26.319 | 1.868 | 29.555 | 955 | 476 | 386 |
| 18 | Corrientes | 15.553 | 11.208 | 925 | 1.375 | 17 | 753 | 50 |
| 30 | Entre Ríos | 35.999 | 20.630 | 971 | 12.592 | 326 | 1.295 | 212 |
| 34 | Formosa | 9.513 | 6.081 | 398 | 252 | 4 | 293 | 38 |
| 38 | Jujuy | 8.582 | 4.546 | 242 | 1.277 | 30 | 191 | 76 |
| 42 | La Pampa | 12.200 | 7.677 | 161 | 3.589 | 55 | 330 | 145 |
| 46 | La Rioja | 6.739 | 5.335 | 652 | 99 | 4 | 138 | 36 |
| 50 | Mendoza | 27.905 | 23.994 | 1.274 | 1.589 | 156 | 343 | 148 |
| 54 | Misiones | 36.042 | 26.992 | 538 | 245 | 13 | 1.182 | 77 |
| 58 | Neuquén | 2.518 | 1.422 | 61 | 121 | 4 | 68 | 30 |
| 62 | Río Negro | 9.758 | 6.848 | 493 | 1.423 | 31 | 199 | 250 |
| 66 | Salta | 8.283 | 4.022 | 289 | 1.667 | 94 | 150 | 65 |
| 70 | San Juan | 8.571 | 6.609 | 636 | 723 | 25 | 170 | 130 |
| 74 | San Luis | 6.021 | 4.241 | 549 | 958 | 21 | 86 | 13 |
| 78 | Santa Cruz | 874 | 670 | 46 | 119 | 3 | 7 | 7 |
| 82 | Santa Fe | 70.123 | 31.459 | 949 | 35.946 | 1.899 | 940 | 803 |
| 86 | Santiago del Estero | 13.304 | 8.065 | 675 | 1.283 | 75 | 200 | 34 |
| 94 | Tierra del Fuego | 158 | 62 | 6 | 6 | - | 1 | 1 |
| 90 | Tucumán | 13.230 | 8.557 | 772 | 3.192 | 303 | 121 | 55 |

(continúa)

Cuadro 3.2 (continuación)

| Código | Provincia | Tipo de dominio y régimen de tenencia de la tierra | | | | | |
|------------------------|--------------|--|--------------|---------------------|--------------|------------|---------------|
| | | Privado | | | | Fiscal | |
| | | Ocupación de hecho | Concesión | Contrato accidental | Usufructo | Otros | Arrendamiento |
| Unidades | | | | | | | |
| Total del país | 2.520 | 450 | 3.127 | 3.575 | 3.449 | 791 | 67 |
| 06 Buenos Aires | 42 | 96 | 2.010 | 480 | 466 | 84 | 5 |
| 10 Catamarca | 168 | 26 | 28 | 30 | 73 | 11 | - |
| 22 Chaco | 186 | 12 | 246 | 136 | 96 | 38 | 6 |
| 26 Chubut | 16 | 3 | 1 | 37 | 21 | 30 | 1 |
| 14 Córdoba | 73 | 36 | 156 | 289 | 196 | 23 | 1 |
| 18 Corrientes | 101 | 8 | 9 | 120 | 59 | 8 | - |
| 30 Entre Ríos | 42 | 58 | 62 | 581 | 168 | 9 | 2 |
| 34 Formosa | 56 | 7 | 6 | 41 | 68 | 69 | 29 |
| 38 Jujuy | 131 | 13 | 1 | 18 | 626 | 269 | 2 |
| 42 La Pampa | 24 | 7 | 93 | 72 | 63 | 22 | - |
| 46 La Rioja | 32 | 3 | 1 | 10 | 10 | 4 | - |
| 50 Mendoza | 99 | 35 | 19 | 207 | 107 | 10 | 1 |
| 54 Misiones | 214 | 40 | 57 | 264 | 204 | 125 | 9 |
| 58 Neuquén | 28 | 2 | - | 5 | 29 | 5 | 1 |
| 62 Río Negro | 38 | 8 | 4 | 92 | 86 | 8 | - |
| 66 Salta | 733 | 10 | 10 | 60 | 444 | 16 | 2 |
| 70 San Juan | 34 | 4 | 14 | 63 | 92 | 2 | - |
| 74 San Luis | 7 | 9 | 10 | 23 | 14 | 1 | - |
| 78 Santa Cruz | 5 | 4 | - | 1 | 6 | 1 | - |
| 82 Santa Fe | 29 | 26 | 344 | 758 | 290 | 22 | 2 |
| 86 Santiago del Estero | 442 | 12 | 7 | 253 | 202 | 32 | 2 |
| 94 Tierra del Fuego | 1 | 1 | - | - | 3 | - | - |
| 90 Tucumán | 19 | 30 | 49 | 35 | 126 | 2 | 4 |

(continúa)



Cuadro 3.2 (conclusión)

| Código | Provincia | Tipo de dominio y régimen de tenencia de la tierra | | | | | | | Sin discriminar |
|------------------------|--------------|--|--------------|--------------------|-----------|---------------------|--------------|--------------|-----------------|
| | | Fiscal | | | | | | | |
| | | Ocupación con permiso | Comodato | Ocupación de hecho | Concesión | Contrato accidental | Usufructo | Otros | |
| Unidades | | | | | | | | | |
| Total del país | 8.483 | 267 | 4.176 | 227 | 54 | 402 | 1.925 | 3.097 | |
| 06 Buenos Aires | 57 | 28 | 41 | 17 | 5 | 19 | 103 | 276 | |
| 10 Catamarca | 23 | 3 | 35 | - | - | 1 | 11 | 64 | |
| 22 Chaco | 600 | 4 | 134 | 78 | 1 | 11 | 30 | 10 | |
| 26 Chubut | 539 | 3 | 62 | 29 | 1 | 52 | 11 | 23 | |
| 14 Córdoba | 12 | 7 | 9 | - | 3 | 4 | 6 | 59 | |
| 18 Corrientes | 23 | 10 | 110 | 2 | - | 1 | 20 | 889 | |
| 30 Entre Ríos | 10 | 17 | 4 | 10 | 2 | - | 8 | 215 | |
| 34 Formosa | 1.323 | 31 | 411 | 28 | 3 | 200 | 183 | 8 | |
| 38 Jujuy | 60 | 2 | 346 | 6 | - | 33 | 739 | 17 | |
| 42 La Pampa | 21 | 1 | - | - | - | 1 | 2 | 176 | |
| 46 La Rioja | 4 | 8 | 1 | 1 | - | 4 | 16 | 391 | |
| 50 Mendoza | 34 | 6 | 44 | 5 | 1 | 12 | 10 | 26 | |
| 54 Misiones | 4.632 | 101 | 751 | 27 | 36 | 37 | 115 | 422 | |
| 58 Neuquén | 587 | 16 | 65 | 13 | - | 1 | 38 | 28 | |
| 62 Río Negro | 273 | 2 | 29 | 4 | - | 10 | 22 | 41 | |
| 66 Salta | 76 | 4 | 569 | - | - | 2 | 98 | 7 | |
| 70 San Juan | 1 | 3 | 2 | 1 | - | 2 | 61 | 48 | |
| 74 San Luis | 2 | - | 3 | 2 | - | - | 5 | 140 | |
| 78 Santa Cruz | 3 | 2 | - | - | - | 2 | 2 | 1 | |
| 82 Santa Fe | 31 | 13 | 7 | 2 | 1 | - | 17 | 230 | |
| 86 Santiago del Estero | 152 | 5 | 1.488 | - | 1 | 5 | 419 | 7 | |
| 94 Tierra del Fuego | 15 | - | 57 | - | - | 2 | 3 | 1 | |
| 90 Tucumán | 5 | 1 | 8 | 2 | - | 3 | 6 | 18 | |

(¹) El total excede la cantidad total de parcelas, porque una parcela puede tener más de un régimen de tenencia de la tierra.

Fuente: INDEC. Censo Nacional Agropecuario 2018. Resultados definitivos.

Cuadro 3.3 Terrenos sin límites definidos por tipo de dominio y régimen de tenencia de la tierra, según provincia, en unidades. Al 31 de diciembre de 2017

| Código | Provincia | Total | Tipo de dominio y régimen de tenencia de la tierra | | | | | | | | | | |
|------------------------|---------------|------------|--|---------------|--------------|---------------|-----------------------|--------------------|-----------------|--------------------|------------|---------------|-----------|
| | | | Total | | | | | | | Comunal o comunero | | | |
| | | | Aparcería | Arrendamiento | Derechoso | Integrante | Ocupación con permiso | Ocupación de hecho | Sin discriminar | Total | Aparcería | Arrendamiento | Derechoso |
| Unidades | | | | | | | | | | | | | |
| Total del país | 33.241 | 532 | 1.943 | 1.820 | 6.487 | 11.384 | 11.015 | 60 | 8.098 | 10 | 129 | 1.820 | |
| 06 Buenos Aires | 144 | 15 | 21 | - | - | 84 | 24 | - | 8 | - | 2 | - | |
| 10 Catamarca | 3.371 | 22 | 108 | 947 | 55 | 1.223 | 1.014 | 2 | 2.542 | 4 | 73 | 947 | |
| 22 Chaco | 1.222 | 9 | 109 | 1 | 66 | 706 | 331 | - | 33 | - | - | 1 | |
| 26 Chubut | 233 | 4 | 10 | 1 | 11 | 165 | 39 | 3 | 76 | - | - | 1 | |
| 14 Córdoba | 503 | 7 | 36 | 48 | - | 177 | 235 | - | 100 | - | 1 | 48 | |
| 18 Corrientes | 2.076 | 30 | 368 | 12 | - | 1.254 | 412 | - | 223 | - | 2 | 12 | |
| 30 Entre Ríos | 439 | 22 | 89 | 1 | 1 | 286 | 40 | - | 4 | - | 1 | 1 | |
| 34 Formosa | 602 | 14 | 31 | - | 109 | 356 | 85 | 7 | 90 | - | 6 | - | |
| 38 Jujuy | 6.063 | 77 | 226 | 64 | 2.735 | 739 | 2.221 | 1 | 395 | 1 | 12 | 64 | |
| 42 La Pampa | 657 | 61 | 76 | - | - | 484 | 36 | - | 11 | 1 | 1 | - | |
| 46 La Rioja | 687 | 11 | 13 | 160 | - | 254 | 202 | 47 | 447 | 2 | 5 | 160 | |
| 50 Mendoza | 1.877 | 60 | 296 | 29 | 248 | 360 | 884 | - | 127 | - | 14 | 29 | |
| 54 Misiones | 157 | 2 | 8 | - | - | 104 | 43 | - | 7 | - | - | - | |
| 58 Neuquén | 3.363 | 28 | 76 | 3 | 778 | 2.249 | 229 | - | 62 | - | 1 | 3 | |
| 62 Río Negro | 738 | 1 | 13 | 1 | 114 | 521 | 88 | - | 11 | - | - | 1 | |
| 66 Salta | 4.392 | 118 | 320 | 183 | 1.817 | 797 | 1.157 | - | 485 | 2 | 3 | 183 | |
| 70 San Juan | 365 | 3 | 14 | 2 | 2 | 74 | 270 | - | 221 | - | 3 | 2 | |
| 74 San Luis | 375 | 6 | 7 | 8 | - | 248 | 106 | - | 22 | - | - | 8 | |
| 78 Santa Cruz | 2 | 1 | - | - | - | 1 | - | - | - | - | - | - | |
| 82 Santa Fe | 369 | 26 | 104 | - | - | 180 | 59 | - | 12 | - | 1 | - | |
| 86 Santiago del Estero | 5.219 | 15 | 10 | 348 | 368 | 1.015 | 3.463 | - | 3.131 | - | 4 | 348 | |
| 94 Tierra del Fuego | 1 | - | - | - | - | 1 | - | - | - | - | - | - | |
| 90 Tucumán | 386 | - | 8 | 12 | 183 | 106 | 77 | - | 91 | - | - | 12 | |

(continúa)



Cuadro 3.3 (continuación)

| Código | Provincia | Tipo de dominio y régimen de tenencia de la tierra | | | | | | | | | | |
|------------------------|--------------|--|--------------------|----------------------------------|-----------|---------------|------------|-----------------------|--------------------|------------------------|-----------|---------------|
| | | Comunal o comunero | | Comunidad de pueblos originarios | | | | | | Otras tierras fiscales | | |
| | | Ocupación con permiso | Ocupación de hecho | Total | Aparcería | Arrendamiento | Integrante | Ocupación con permiso | Ocupación de hecho | Total | Aparcería | Arrendamiento |
| Unidades | | | | | | | | | | | | |
| Total del país | 2.507 | 3.632 | 9.384 | 14 | 32 | 6.487 | 787 | 2.064 | 4.775 | 36 | 64 | |
| 06 Buenos Aires | 4 | 2 | 2 | - | - | - | - | 2 | 15 | - | - | |
| 10 Catamarca | 998 | 520 | 223 | - | 1 | 55 | 5 | 162 | 85 | 2 | - | |
| 22 Chaco | 28 | 4 | 121 | - | 1 | 66 | 40 | 14 | 267 | - | - | |
| 26 Chubut | 64 | 11 | 41 | - | - | 11 | 20 | 10 | 51 | 1 | 1 | |
| 14 Córdoba | 21 | 30 | - | - | - | - | - | - | 18 | - | - | |
| 18 Corrientes | 204 | 5 | - | - | - | - | - | - | 52 | - | 9 | |
| 30 Entre Ríos | 2 | - | 3 | - | - | 1 | - | 2 | 19 | - | 1 | |
| 34 Formosa | 83 | 1 | 201 | 1 | 12 | 109 | 51 | 28 | 207 | 3 | 1 | |
| 38 Jujuy | 129 | 189 | 3.844 | 6 | 11 | 2.735 | 146 | 946 | 369 | 9 | 11 | |
| 42 La Pampa | 9 | - | - | - | - | - | - | - | 53 | - | - | |
| 46 La Rioja | 170 | 110 | - | - | - | - | - | - | 54 | - | - | |
| 50 Mendoza | 53 | 31 | 414 | - | 1 | 248 | 5 | 160 | 408 | 1 | 3 | |
| 54 Misiones | 3 | 4 | - | - | - | - | - | - | 59 | - | 1 | |
| 58 Neuquén | 55 | 3 | 1.100 | - | - | 778 | 248 | 74 | 1.532 | 17 | 24 | |
| 62 Río Negro | 2 | 8 | 199 | - | 1 | 114 | 77 | 7 | 378 | - | 5 | |
| 66 Salta | 54 | 243 | 2.375 | 7 | 4 | 1.817 | 163 | 384 | 267 | - | 1 | |
| 70 San Juan | 19 | 197 | 24 | - | - | 2 | - | 22 | 24 | - | 2 | |
| 74 San Luis | 11 | 3 | 1 | - | - | - | - | 1 | 3 | - | - | |
| 78 Santa Cruz | - | - | - | - | - | - | - | - | 1 | 1 | - | |
| 82 Santa Fe | 10 | 1 | 1 | - | - | - | 1 | - | 17 | - | 2 | |
| 86 Santiago del Estero | 545 | 2.234 | 641 | - | 1 | 368 | 27 | 245 | 878 | 2 | 3 | |
| 94 Tierra del Fuego | - | - | - | - | - | - | - | - | 1 | - | - | |
| 90 Tucumán | 43 | 36 | 194 | - | - | 183 | 4 | 7 | 17 | - | - | |

(continúa)

Cuadro 3.3 (conclusión)

| Código | Provincia | Tipo de dominio y régimen de tenencia de la tierra | | | | | | | | | | | Sin discriminar |
|------------------------|--------------|--|--------------------|------------------|---------------|-----------------------|--------------------|------------|--------------|---------------|-----------------------|--------------------|-----------------|
| | | Otras tierras fiscales | | Parque o reserva | | | | Privadas | | | | | |
| | | Ocupación con permiso | Ocupación de hecho | Total | Arrendamiento | Ocupación con permiso | Ocupación de hecho | Total | Aparcería | Arrendamiento | Ocupación con permiso | Ocupación de hecho | |
| Unidades | | | | | | | | | | | | | |
| Total del país | 2.761 | 1.914 | 397 | 6 | 177 | 214 | 10.527 | 472 | 1.712 | 5.152 | 3.191 | 60 | |
| 06 Buenos Aires | 4 | 11 | 1 | - | - | 1 | 118 | 15 | 19 | 76 | 8 | - | |
| 10 Catamarca | 31 | 52 | - | - | - | - | 519 | 16 | 34 | 189 | 280 | 2 | |
| 22 Chaco | 179 | 88 | 143 | - | 6 | 137 | 658 | 9 | 108 | 453 | 88 | - | |
| 26 Chubut | 39 | 10 | 3 | - | 3 | - | 59 | 3 | 9 | 39 | 8 | 3 | |
| 14 Córdoba | 7 | 11 | 2 | - | 2 | - | 383 | 7 | 35 | 147 | 194 | - | |
| 18 Corrientes | 37 | 6 | - | - | - | - | 1.801 | 30 | 357 | 1.013 | 401 | - | |
| 30 Entre Ríos | 18 | - | 1 | - | 1 | - | 412 | 22 | 87 | 265 | 38 | - | |
| 34 Formosa | 164 | 39 | 29 | - | 20 | 9 | 68 | 10 | 12 | 38 | 8 | 7 | |
| 38 Jujuy | 56 | 293 | 36 | 4 | 1 | 31 | 1.418 | 61 | 188 | 407 | 762 | 1 | |
| 42 La Pampa | 50 | 3 | 2 | - | 2 | - | 591 | 60 | 75 | 423 | 33 | - | |
| 46 La Rioja | 16 | 38 | - | - | - | - | 139 | 9 | 8 | 68 | 54 | 47 | |
| 50 Mendoza | 79 | 325 | 6 | - | 3 | 3 | 922 | 59 | 278 | 220 | 365 | - | |
| 54 Misiones | 35 | 23 | - | - | - | - | 91 | 2 | 7 | 66 | 16 | - | |
| 58 Neuquén | 1.421 | 70 | 116 | 2 | 111 | 3 | 553 | 11 | 49 | 414 | 79 | - | |
| 62 Río Negro | 337 | 36 | 20 | - | 19 | 1 | 130 | 1 | 7 | 86 | 36 | - | |
| 66 Salta | 67 | 199 | 30 | - | 6 | 24 | 1.235 | 109 | 312 | 507 | 307 | - | |
| 70 San Juan | 11 | 11 | - | - | - | - | 96 | 3 | 9 | 44 | 40 | - | |
| 74 San Luis | 3 | - | 2 | - | - | 2 | 347 | 6 | 7 | 234 | 100 | - | |
| 78 Santa Cruz | - | - | 1 | - | 1 | - | - | - | - | - | - | - | |
| 82 Santa Fe | 13 | 2 | - | - | - | - | 339 | 26 | 101 | 156 | 56 | - | |
| 86 Santiago del Estero | 181 | 692 | 5 | - | 2 | 3 | 564 | 13 | 2 | 260 | 289 | - | |
| 94 Tierra del Fuego | 1 | - | - | - | - | - | - | - | - | - | - | - | |
| 90 Tucumán | 12 | 5 | - | - | - | - | 84 | - | 8 | 47 | 29 | - | |

Fuente: INDEC. Censo Nacional Agropecuario 2018. Resultados definitivos.



Cuadro 3.4

Superficie de las parcelas por tipo de uso de la tierra, según provincia, en hectáreas.
Del 1 de julio de 2017 al 30 de junio de 2018

| Código | Provincia | Total | Tipo de uso de la tierra | | | | | |
|------------------------|----------------------|---------------------|--------------------------|--------------------|--------------------|--------------------|---------------------|------------------------------|
| | | | Superficie implantada | | | | | |
| | | | Total | Cultivos anuales | Cultivos perennes | Forrajeras anuales | Forrajeras perennes | Bosques y montes implantados |
| Hectáreas | | | | | | | | |
| Total del país | 154.811.826,8 | 31.899.871,3 | 22.230.131,4 | 1.064.022,7 | 3.260.616,8 | 3.521.230,3 | 804.097,4 | 1.019.772,6 |
| 06 Buenos Aires | 23.599.665,9 | 9.983.759,8 | 7.238.198,1 | 7.632,8 | 1.440.555,8 | 990.902,2 | 25.111,2 | 281.359,6 |
| 10 Catamarca | 1.178.338,4 | 116.747,6 | 72.347,1 | 24.084,1 | 4.740,5 | 8.248,5 | 711,3 | 6.616,0 |
| 22 Chaco | 5.780.264,2 | 1.024.872,6 | 843.478,1 | 101,9 | 42.796,9 | 83.450,9 | 1.424,5 | 53.620,1 |
| 26 Chubut | 16.984.319,4 | 40.083,8 | 852,0 | 542,3 | 1.533,7 | 20.803,4 | 14.985,6 | 1.366,5 |
| 14 Córdoba | 11.711.184,5 | 7.142.117,8 | 5.858.305,7 | 3.602,9 | 529.558,4 | 593.472,4 | 12.243,1 | 144.935,0 |
| 18 Corrientes | 6.143.848,7 | 479.576,0 | 77.632,3 | 37.850,5 | 18.515,6 | 29.083,3 | 277.213,5 | 39.280,6 |
| 30 Entre Ríos | 5.203.285,0 | 1.894.371,6 | 1.382.595,6 | 31.495,1 | 128.355,7 | 183.205,3 | 106.151,8 | 62.568,0 |
| 34 Formosa | 4.434.917,2 | 267.780,7 | 24.833,2 | 2.261,4 | 5.182,4 | 211.623,2 | 313,5 | 23.566,8 |
| 38 Jujuy | 1.531.601,8 | 163.825,4 | 34.990,5 | 118.267,0 | 638,6 | 3.104,4 | 1.162,7 | 5.661,8 |
| 42 La Pampa | 10.852.993,9 | 1.670.112,9 | 752.357,6 | 110,8 | 521.844,5 | 356.334,9 | 89,0 | 39.376,1 |
| 46 La Rioja | 2.596.976,4 | 50.331,1 | 800,4 | 37.601,9 | 241,6 | 9.005,4 | 706,3 | 1.975,4 |
| 50 Mendoza | 5.988.148,6 | 265.404,1 | 2.512,0 | 186.959,8 | 4.176,8 | 27.400,3 | 3.802,2 | 40.552,8 |
| 54 Misiones | 1.863.684,8 | 609.825,5 | 51.981,7 | 203.668,5 | 3.055,3 | 36.426,1 | 303.767,1 | 10.926,6 |
| 58 Neuquén | 3.769.625,9 | 60.115,7 | 203,0 | 6.513,6 | 225,8 | 4.793,8 | 38.671,1 | 9.708,2 |
| 62 Río Negro | 11.306.739,6 | 96.826,5 | 7.226,4 | 31.755,9 | 14.068,4 | 25.827,0 | 4.416,2 | 13.532,2 |
| 66 Salta | 4.387.087,9 | 935.469,9 | 626.544,2 | 47.317,8 | 36.908,2 | 99.919,0 | 3.356,2 | 121.424,2 |
| 70 San Juan | 799.986,0 | 65.522,4 | 184,0 | 45.412,4 | 212,4 | 3.433,5 | 549,0 | 15.731,0 |
| 74 San Luis | 5.807.573,2 | 919.245,2 | 501.126,8 | 332,0 | 187.491,3 | 209.956,5 | 67,5 | 20.270,9 |
| 78 Santa Cruz | 13.123.383,4 | 11.492,1 | 0,1 | 220,7 | 10,0 | 11.247,9 | 0,4 | 12,9 |
| 82 Santa Fe | 9.478.912,8 | 3.918.068,0 | 3.211.668,2 | 2.869,7 | 261.668,0 | 368.535,4 | 8.887,3 | 64.439,1 |
| 86 Santiago del Estero | 6.140.853,1 | 1.689.794,3 | 1.360.885,9 | 1.006,3 | 50.153,7 | 226.387,1 | 11,0 | 51.350,2 |
| 94 Tierra del Fuego | 1.072.127,7 | 78,1 | 0,4 | 0,4 | 12,0 | 38,1 | - | 27,1 |
| 90 Tucumán | 1.056.307,5 | 494.449,1 | 181.407,0 | 274.413,9 | 8.670,3 | 18.030,8 | 456,3 | 11.470,6 |

(continúa)

Cuadro 3.4 (conclusión)

| Código | Provincia | Tipo de uso de la tierra | | | | | | Sin discriminar condición ni uso |
|------------------------|----------------------|-----------------------------------|---------------------|----------------------------|------------------------------|-----------------------------------|------------------------------|----------------------------------|
| | | Superficie destinada a otros usos | | | | | | |
| | | Total | Pastizales | Bosques y montes naturales | Superficie apta no cultivada | Superficie no apta ⁽¹⁾ | Caminos, parques y viviendas | |
| Hectáreas | | | | | | | | |
| Total del país | 115.109.310,2 | 71.476.512,6 | 30.161.883,5 | 2.264.759,7 | 9.727.132,2 | 1.479.021,9 | 7.802.645,2 | |
| 06 Buenos Aires | 12.690.200,4 | 10.126.311,2 | 603.344,5 | 406.404,7 | 1.334.139,6 | 220.000,2 | 925.705,5 | |
| 10 Catamarca | 1.008.156,1 | 331.870,4 | 469.376,1 | 15.292,8 | 187.577,5 | 4.039,1 | 53.434,5 | |
| 22 Chaco | 4.441.438,9 | 1.529.053,2 | 2.213.594,7 | 133.934,2 | 499.003,0 | 65.853,6 | 313.952,5 | |
| 26 Chubut | 16.823.012,0 | 15.589.744,9 | 424.984,0 | 17.807,7 | 755.369,6 | 35.105,6 | 121.223,5 | |
| 14 Córdoba | 4.024.606,5 | 1.265.801,8 | 1.672.355,6 | 185.672,9 | 784.620,4 | 116.155,6 | 544.460,0 | |
| 18 Corrientes | 5.080.336,5 | 4.070.205,9 | 296.372,1 | 102.752,8 | 548.090,6 | 62.915,1 | 583.936,0 | |
| 30 Entre Ríos | 3.019.215,3 | 1.577.451,9 | 1.134.142,9 | 83.327,2 | 186.921,1 | 37.372,0 | 289.698,0 | |
| 34 Formosa | 3.973.522,3 | 1.394.541,9 | 2.045.995,2 | 35.403,8 | 453.968,8 | 43.612,3 | 193.614,1 | |
| 38 Jujuy | 1.293.628,5 | 628.826,3 | 357.370,5 | 22.900,6 | 259.623,1 | 24.907,8 | 74.147,8 | |
| 42 La Pampa | 8.137.206,2 | 2.459.711,7 | 5.076.053,7 | 232.801,6 | 247.863,6 | 120.775,4 | 1.045.674,7 | |
| 46 La Rioja | 1.482.299,3 | 579.110,7 | 755.478,8 | 3.431,3 | 85.274,4 | 59.003,9 | 1.064.345,8 | |
| 50 Mendoza | 5.408.773,6 | 2.413.677,2 | 2.127.237,8 | 203.321,5 | 572.234,1 | 92.302,7 | 313.970,8 | |
| 54 Misiones | 1.158.665,3 | 249.837,5 | 792.976,0 | 36.164,5 | 39.695,3 | 39.991,9 | 95.193,9 | |
| 58 Neuquén | 3.477.054,5 | 2.337.900,3 | 455.573,4 | 109.453,1 | 479.245,2 | 94.882,3 | 232.455,4 | |
| 62 Río Negro | 10.885.682,9 | 7.492.379,1 | 2.795.066,8 | 31.548,3 | 500.614,2 | 66.074,3 | 324.230,0 | |
| 66 Salta | 3.214.363,3 | 613.721,6 | 1.644.825,2 | 195.902,4 | 696.607,8 | 63.306,2 | 237.254,5 | |
| 70 San Juan | 625.290,0 | 63.981,0 | 326.834,3 | 52.124,2 | 172.581,5 | 9.768,9 | 109.173,5 | |
| 74 San Luis | 4.721.913,4 | 1.887.214,6 | 2.507.179,6 | 102.852,7 | 189.050,3 | 35.616,0 | 166.414,5 | |
| 78 Santa Cruz | 13.045.569,3 | 11.808.563,0 | 325.133,3 | 9.427,2 | 823.515,1 | 78.930,5 | 66.321,8 | |
| 82 Santa Fe | 5.092.920,3 | 3.198.035,4 | 1.222.456,6 | 114.784,8 | 480.953,3 | 76.689,9 | 467.924,5 | |
| 86 Santiago del Estero | 3.993.466,7 | 1.062.220,1 | 2.433.625,5 | 136.899,2 | 260.527,2 | 100.194,6 | 457.591,9 | |
| 94 Tierra del Fuego | 1.072.036,8 | 740.840,7 | 241.660,9 | 200,0 | 70.608,0 | 18.726,9 | 12,7 | |
| 90 Tucumán | 439.950,9 | 55.511,1 | 240.245,1 | 32.351,1 | 99.047,5 | 12.795,9 | 121.907,4 | |

(1) Incluye superficie sin discriminar

Fuente: INDEC. Censo Nacional Agropecuario 2018. Resultados definitivos.



Cuadro 3.5

Explotaciones agropecuarias por tipo de uso de la tierra, según provincia, en unidades.
Del 1 de julio de 2017 al 30 de junio de 2018

| Código | Provincia | Tipo de uso de la tierra | | | | | | | | | | | Sin discriminar |
|------------------------|---------------|-------------------------------|-------------------|--------------------|---------------------|------------------------------|---|---------------|----------------------------|------------------------------|--------------------|------------------------------|-----------------|
| | | EAP con superficie implantada | | | | | EAP con superficie destinada a otros usos | | | | | | |
| | | Cultivos anuales | Cultivos perennes | Forrajeras anuales | Forrajeras perennes | Bosques y montes implantados | Sin discriminar | Pastizales | Bosques y montes naturales | Superficie apta no cultivada | Superficie no apta | Caminos, parques y viviendas | |
| Unidades | | | | | | | | | | | | | |
| Total del país | 74.529 | 42.619 | 29.659 | 32.423 | 13.202 | 23.392 | 107.625 | 71.074 | 30.658 | 49.975 | 152.953 | 12.287 | |
| 06 Buenos Aires | 17.257 | 490 | 10.864 | 6.586 | 196 | 3.726 | 25.017 | 2.941 | 2.947 | 13.202 | 23.830 | 1.301 | |
| 10 Catamarca | 1.000 | 4.125 | 531 | 1.433 | 40 | 972 | 1.412 | 2.186 | 1.278 | 807 | 4.351 | 233 | |
| 22 Chaco | 2.683 | 19 | 1.047 | 970 | 35 | 751 | 7.159 | 8.684 | 1.168 | 1.750 | 8.611 | 404 | |
| 26 Chubut | 21 | 126 | 164 | 621 | 53 | 217 | 2.596 | 519 | 196 | 1.024 | 3.002 | 63 | |
| 14 Córdoba | 12.395 | 164 | 4.359 | 4.420 | 40 | 780 | 5.687 | 6.028 | 1.919 | 4.474 | 11.745 | 929 | |
| 18 Corrientes | 1.038 | 1.075 | 153 | 291 | 862 | 1.389 | 7.585 | 2.254 | 441 | 2.942 | 5.995 | 1.085 | |
| 30 Entre Ríos | 3.220 | 1.027 | 2.353 | 2.944 | 891 | 400 | 8.626 | 5.025 | 694 | 2.175 | 7.227 | 717 | |
| 34 Formosa | 1.696 | 411 | 82 | 617 | 10 | 1.217 | 5.061 | 4.633 | 386 | 2.381 | 6.089 | 513 | |
| 38 Jujuy | 1.198 | 413 | 106 | 328 | 29 | 2.039 | 2.471 | 641 | 592 | 1.328 | 2.892 | 384 | |
| 42 La Pampa | 2.095 | 6 | 3.221 | 1.905 | 3 | 110 | 3.296 | 2.241 | 1.315 | 1.602 | 4.540 | 410 | |
| 46 La Rioja | 76 | 1.585 | 58 | 208 | 3 | 249 | 892 | 1.177 | 389 | 258 | 2.317 | 1.067 | |
| 50 Mendoza | 125 | 12.181 | 205 | 844 | 215 | 3.115 | 2.887 | 2.136 | 7.555 | 1.106 | 15.793 | 618 | |
| 54 Misiones | 12.447 | 13.663 | 397 | 1.265 | 10.487 | 2.064 | 13.881 | 14.968 | 3.808 | 5.423 | 18.355 | 842 | |
| 58 Neuquén | 67 | 342 | 45 | 372 | 105 | 254 | 997 | 252 | 263 | 508 | 1.411 | 122 | |
| 62 Río Negro | 169 | 1.638 | 242 | 908 | 128 | 844 | 3.376 | 1.127 | 1.123 | 1.383 | 5.509 | 181 | |
| 66 Salta | 2.608 | 482 | 375 | 1.090 | 9 | 1.788 | 1.096 | 1.610 | 834 | 983 | 3.220 | 498 | |
| 70 San Juan | 131 | 2.273 | 52 | 553 | 53 | 1.372 | 357 | 1.043 | 2.551 | 851 | 3.798 | 276 | |
| 74 San Luis | 663 | 21 | 928 | 453 | 5 | 54 | 1.920 | 2.133 | 350 | 948 | 2.869 | 204 | |
| 78 Santa Cruz | 2 | 54 | 6 | 57 | 1 | 24 | 526 | 54 | 27 | 365 | 570 | 17 | |
| 82 Santa Fe | 12.309 | 126 | 3.747 | 4.374 | 23 | 683 | 8.755 | 4.313 | 1.594 | 4.542 | 10.403 | 930 | |
| 86 Santiago del Estero | 2.434 | 32 | 597 | 2.032 | 3 | 872 | 3.491 | 6.332 | 825 | 1.497 | 8.386 | 1.113 | |
| 94 Tierra del Fuego | 1 | 4 | 3 | 4 | - | 71 | 96 | 52 | 3 | 35 | 134 | 6 | |
| 90 Tucumán | 894 | 2.362 | 124 | 148 | 11 | 401 | 441 | 725 | 400 | 391 | 1.916 | 374 | |

Fuente: INDEC. Censo Nacional Agropecuario 2018. Resultados definitivos.

AGRICULTURA

Superficie implantada, explotaciones agropecuarias y parcelas

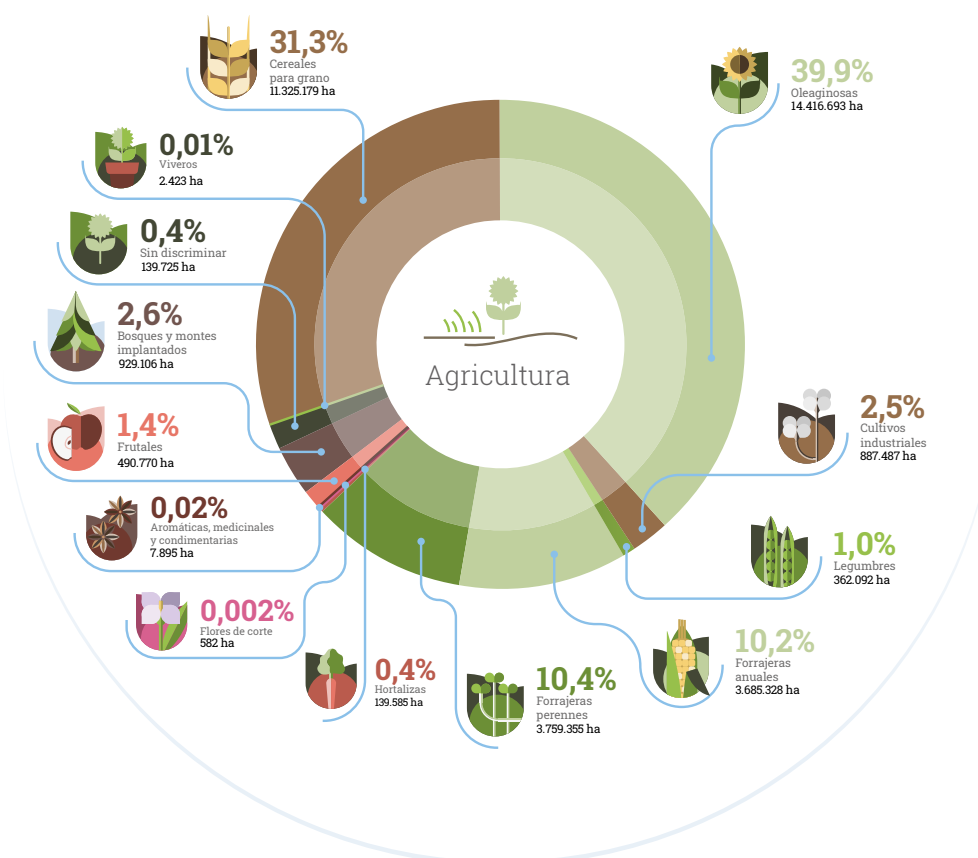


IV. Superficie implantada, explotaciones agropecuarias y parcelas

La superficie implantada en primera ocupación corresponde a los cultivos que ocuparon el primer lugar en la rotación que, según los datos definitivos del CNA-18, sumaron 31.950.194,9 hectáreas. La superficie implantada en segunda ocupación es la superficie ocupada por los cultivos que se sembraron en la misma superficie que anteriormente ocupó un cultivo de primera ocupación, dentro de la misma campaña agrícola, y esta totalizó 4.196.031,4 hectáreas. De esta forma, el total de superficie implantada fue de 36.146.226,3 hectáreas.

Con base en los datos definitivos del CNA-18, de la superficie implantada en primera y segunda ocupación por grupo de cultivos, se observa que cereales tuvo una superficie de 11.325.179,1 hectáreas; oleaginosas, 14.416.693,2 hectáreas; cultivos industriales, 887.487,3 hectáreas; legumbres 362.092,1 hectáreas; forrajeras anuales, 3.685.328,6 hectáreas; forrajeras perennes, 3.759.355,5 hectáreas; hortalizas, 139.585,6 hectáreas; flores de corte, 582,6 hectáreas; aromáticas, medicinales y condimentarias, 7.895,9 hectáreas; frutales, 490.770,9 hectáreas; bosques y montes implantados, 929.106,1 hectáreas; viveros, 2.423,2 hectáreas y sin discriminar, 139.725,7 hectáreas.

Gráfico 5. Superficie implantada por grupo de cultivos en primera y segunda ocupación. Total del país. Del 1 de julio de 2017 al 30 de junio de 2018



Cuadro 4.1

Superficie implantada en las explotaciones agropecuarias por tipo de terreno y forma de ocupación de la tierra, según provincia, en hectáreas.
Del 1 de julio de 2017 al 30 de junio de 2018

| Código | Provincia | Superficie implantada | | | En parcelas | |
|-----------------------|---------------------|-----------------------|---------------------|--------------------|---------------------|--------------------|
| | | Total | Primera ocupación | Segunda ocupación | Total | |
| | | | | | Primera ocupación | Segunda ocupación |
| Hectáreas | | | | | | |
| Total del país | | 36.146.226,3 | 31.950.194,9 | 4.196.031,4 | 31.899.871,3 | 4.196.031,4 |
| 06 | Buenos Aires | 11.196.976,8 | 9.984.169,3 | 1.212.807,4 | 9.984.142,8 | 1.212.807,4 |
| 10 | Catamarca | 158.376,7 | 117.265,5 | 41.111,1 | 116.759,9 | 41.111,1 |
| 22 | Chaco | 1.184.769,3 | 1.024.614,8 | 160.154,5 | 1.024.268,6 | 160.154,5 |
| 26 | Chubut | 41.677,5 | 40.104,7 | 1.572,7 | 40.083,8 | 1.572,7 |
| 14 | Córdoba | 8.075.797,2 | 7.143.317,8 | 932.479,4 | 7.142.751,8 | 932.479,4 |
| 18 | Corrientes | 508.133,1 | 481.757,7 | 26.375,4 | 479.562,0 | 26.375,4 |
| 30 | Entre Ríos | 2.248.248,4 | 1.899.357,6 | 348.890,8 | 1.895.164,6 | 348.890,8 |
| 34 | Formosa | 274.266,7 | 268.378,1 | 5.888,5 | 267.780,7 | 5.888,5 |
| 38 | Jujuy | 168.842,4 | 166.434,9 | 2.407,4 | 163.475,4 | 2.407,4 |
| 42 | La Pampa | 1.742.657,4 | 1.671.664,9 | 70.992,4 | 1.670.647,9 | 70.992,4 |
| 46 | La Rioja | 51.149,2 | 50.395,6 | 753,6 | 50.331,1 | 753,6 |
| 50 | Mendoza | 266.639,2 | 264.462,5 | 2.176,7 | 263.061,1 | 2.176,7 |
| 54 | Misiones | 631.691,9 | 610.739,3 | 20.952,6 | 609.804,5 | 20.952,6 |
| 58 | Neuquén | 64.921,0 | 63.515,6 | 1.405,3 | 60.115,7 | 1.405,3 |
| 62 | Río Negro | 99.436,4 | 96.988,8 | 2.447,6 | 96.826,5 | 2.447,6 |
| 66 | Salta | 1.020.615,9 | 945.695,6 | 74.920,3 | 935.769,9 | 74.920,3 |
| 70 | San Juan | 66.052,6 | 65.639,5 | 413,1 | 65.482,4 | 413,1 |
| 74 | San Luis | 951.687,0 | 919.480,2 | 32.206,7 | 919.370,2 | 32.206,7 |
| 78 | Santa Cruz | 11.499,4 | 11.492,1 | 7,3 | 11.492,1 | 7,3 |
| 82 | Santa Fe | 4.842.369,2 | 3.922.235,7 | 920.133,5 | 3.918.670,0 | 920.133,5 |
| 86 | Santiago del Estero | 1.991.614,4 | 1.707.896,3 | 283.718,1 | 1.689.799,3 | 283.718,1 |
| 94 | Tierra del Fuego | 98,7 | 78,1 | 20,6 | 78,1 | 20,6 |
| 90 | Tucumán | 548.704,8 | 494.509,3 | 54.195,5 | 494.431,8 | 54.195,5 |

(continúa)

Cuadro 4.1 (conclusión)

| Código | Provincia | En parcelas | | | | | En terrenos sin límites definidos |
|------------------------|------------------|-------------------|--------------------|--------------------|---------------------|-------------------|-----------------------------------|
| | | Simultáneo | | Sucesivo | | Único | |
| | | Primera ocupación | Segunda ocupación | Primera ocupación | Segunda ocupación | Primera ocupación | |
| Hectáreas | | | | | | | |
| Total del país | 294.035,5 | 249.396,5 | 3.946.723,4 | 3.946.634,9 | 27.659.112,4 | 50.323,5 | |
| 06 Buenos Aires | 87.187,1 | 84.610,7 | 1.128.279,7 | 1.128.196,7 | 8.768.675,9 | 26,5 | |
| 10 Catamarca | 1.488,5 | 1.216,1 | 39.894,9 | 39.894,9 | 75.376,3 | 505,6 | |
| 22 Chaco | 5.654,5 | 4.719,8 | 155.434,6 | 155.434,6 | 863.179,4 | 346,2 | |
| 26 Chubut | 1.320,8 | 1.303,4 | 269,3 | 269,3 | 38.493,6 | 20,9 | |
| 14 Córdoba | 50.868,2 | 38.574,4 | 893.905,0 | 893.905,0 | 6.197.978,5 | 565,9 | |
| 18 Corrientes | 9.438,4 | 2.518,0 | 23.862,8 | 23.857,3 | 446.260,7 | 2.195,6 | |
| 30 Entre Ríos | 22.778,1 | 21.845,0 | 327.045,7 | 327.045,7 | 1.545.340,7 | 4.193,0 | |
| 34 Formosa | 3.680,5 | 2.092,8 | 3.795,7 | 3.795,7 | 260.304,4 | 597,4 | |
| 38 Jujuy | 1.832,7 | 936,5 | 1.470,9 | 1.470,9 | 160.171,7 | 2.959,4 | |
| 42 La Pampa | 18.637,3 | 17.687,3 | 53.305,1 | 53.305,1 | 1.598.705,4 | 1.017,0 | |
| 46 La Rioja | 280,2 | 189,5 | 564,0 | 564,0 | 49.486,8 | 64,5 | |
| 50 Mendoza | 2.322,1 | 1.461,2 | 715,4 | 715,4 | 260.023,5 | 1.401,4 | |
| 54 Misiones | 12.427,5 | 10.413,3 | 10.539,2 | 10.539,2 | 586.837,7 | 934,8 | |
| 58 Neuquén | 4.597,6 | 1.251,9 | 153,3 | 153,3 | 55.364,7 | 3.399,8 | |
| 62 Río Negro | 559,5 | 495,9 | 1.951,7 | 1.951,7 | 94.315,2 | 162,3 | |
| 66 Salta | 3.867,6 | 3.708,0 | 71.212,2 | 71.212,2 | 860.690,1 | 9.925,6 | |
| 70 San Juan | 407,1 | 364,9 | 48,2 | 48,2 | 65.027,1 | 157,1 | |
| 74 San Luis | 5.599,0 | 4.547,3 | 27.659,4 | 27.659,4 | 886.111,7 | 110,0 | |
| 78 Santa Cruz | 7,8 | 7,3 | - | - | 11.484,3 | - | |
| 82 Santa Fe | 27.158,4 | 23.007,4 | 897.126,1 | 897.126,1 | 2.994.385,4 | 3.565,7 | |
| 86 Santiago del Estero | 30.980,5 | 26.301,5 | 257.416,5 | 257.416,5 | 1.401.402,3 | 18.096,9 | |
| 94 Tierra del Fuego | 0,2 | 0,2 | 20,4 | 20,4 | 57,5 | - | |
| 90 Tucumán | 2.941,3 | 2.143,2 | 52.052,2 | 52.052,2 | 439.438,2 | 77,4 | |

Fuente: INDEC. Censo Nacional Agropecuario 2018. Resultados definitivos.

Cuadro 4.2

Superficie implantada en las explotaciones agropecuarias por grupo de cultivos, según período de ocupación y provincia, en hectáreas.
Del 1 de julio de 2017 al 30 de junio de 2018

| Código | Provincia | Período de ocupación | Total | Grupo de cultivos | | | | | |
|-----------------|-------------------|----------------------|--------------|---------------------|--------------|-----------------------|-----------|-------------|-------------|
| | | | | Cereales para grano | Oleaginosas | Cultivos industriales | Legumbres | Forrajeras | |
| | | | | | | | | Anuales | Perennes |
| | | | | Hectáreas | | | | | |
| Total del país | Total | | 36.146.226,3 | 11.325.179,1 | 14.416.693,2 | 887.487,3 | 362.092,1 | 3.685.328,6 | 3.759.355,5 |
| | Primera ocupación | | 31.950.194,9 | 10.520.458,8 | 11.640.257,9 | 869.898,6 | 337.371,3 | 3.304.031,6 | 3.605.701,5 |
| | Segunda ocupación | | 4.196.031,4 | 804.720,3 | 2.776.435,3 | 17.588,6 | 24.720,7 | 381.297,0 | 153.653,9 |
| 06 Buenos Aires | Total | | 11.196.976,8 | 3.880.253,4 | 4.510.441,6 | 334,6 | 19.870,0 | 1.604.875,4 | 1.060.391,0 |
| | Primera ocupación | | 9.984.169,3 | 3.778.929,0 | 3.596.043,9 | 334,6 | 19.449,5 | 1.457.161,6 | 1.012.439,6 |
| | Segunda ocupación | | 1.212.807,4 | 101.324,4 | 914.397,7 | - | 420,5 | 147.713,8 | 47.951,4 |
| 10 Catamarca | Total | | 158.376,7 | 57.365,9 | 46.592,6 | 460,5 | 7.189,3 | 5.594,6 | 9.365,3 |
| | Primera ocupación | | 117.265,5 | 37.543,1 | 28.619,2 | 445,5 | 5.863,1 | 4.832,9 | 8.592,0 |
| | Segunda ocupación | | 41.111,1 | 19.822,7 | 17.973,3 | 15,0 | 1.326,2 | 761,7 | 773,3 |
| 22 Chaco | Total | | 1.184.769,3 | 290.710,1 | 643.543,4 | 106.076,2 | 514,5 | 45.254,0 | 86.615,4 |
| | Primera ocupación | | 1.024.614,8 | 215.763,6 | 563.996,7 | 104.344,9 | 512,5 | 43.230,2 | 84.876,9 |
| | Segunda ocupación | | 160.154,5 | 74.946,4 | 79.546,6 | 1.731,3 | 2,0 | 2.023,7 | 1.738,5 |
| 26 Chubut | Total | | 41.677,5 | 889,4 | - | 0,1 | 0,6 | 2.270,7 | 22.316,5 |
| | Primera ocupación | | 40.104,7 | 851,4 | - | 0,1 | 0,6 | 1.554,7 | 21.514,5 |
| | Segunda ocupación | | 1.572,7 | 38,0 | - | - | - | 716,0 | 802,0 |
| 14 Córdoba | Total | | 8.075.797,2 | 2.800.798,1 | 3.921.454,3 | 557,0 | 46.689,8 | 627.270,9 | 628.448,9 |
| | Primera ocupación | | 7.143.317,8 | 2.581.476,6 | 3.339.276,5 | 557,0 | 40.545,8 | 534.180,7 | 601.298,4 |
| | Segunda ocupación | | 932.479,4 | 219.321,4 | 582.177,7 | - | 6.144,0 | 93.090,2 | 27.150,5 |
| 18 Corrientes | Total | | 508.133,1 | 81.187,4 | 5.755,4 | 20.873,7 | 53,1 | 22.287,1 | 31.254,3 |
| | Primera ocupación | | 481.757,7 | 80.331,2 | 5.753,4 | 20.485,1 | 29,1 | 19.660,6 | 29.445,3 |
| | Segunda ocupación | | 26.375,4 | 856,2 | 2,0 | 388,5 | 24,0 | 2.626,5 | 1.809,0 |
| 30 Entre Ríos | Total | | 2.248.248,4 | 732.856,2 | 1.005.549,9 | 24,0 | 1.664,0 | 153.843,6 | 203.182,8 |
| | Primera ocupación | | 1.899.357,6 | 703.146,0 | 724.423,1 | 24,0 | 1.664,0 | 131.163,2 | 188.259,4 |
| | Segunda ocupación | | 348.890,8 | 29.710,2 | 281.126,8 | - | - | 22.680,3 | 14.923,3 |
| 34 Formosa | Total | | 274.266,7 | 24.245,6 | 8.485,3 | 6.589,2 | 370,2 | 5.572,4 | 221.767,8 |
| | Primera ocupación | | 268.378,1 | 23.378,6 | 8.249,4 | 6.209,8 | 330,1 | 5.160,4 | 218.226,8 |
| | Segunda ocupación | | 5.888,5 | 867,0 | 235,9 | 379,4 | 40,1 | 412,0 | 3.541,0 |
| 38 Jujuy | Total | | 168.842,4 | 8.887,7 | 4.097,6 | 127.598,8 | 10.341,2 | 1.316,2 | 3.633,0 |
| | Primera ocupación | | 166.434,9 | 8.101,5 | 3.282,6 | 127.524,8 | 10.240,2 | 1.089,3 | 3.496,3 |
| | Segunda ocupación | | 2.407,4 | 786,2 | 815,0 | 74,0 | 101,0 | 226,8 | 136,7 |
| 42 La Pampa | Total | | 1.742.657,4 | 442.973,0 | 364.526,1 | - | 74,0 | 562.675,4 | 364.421,9 |
| | Primera ocupación | | 1.671.664,9 | 428.775,5 | 344.615,1 | - | 74,0 | 529.548,5 | 360.664,9 |
| | Segunda ocupación | | 70.992,4 | 14.197,5 | 19.911,0 | - | - | 33.126,9 | 3.757,0 |
| 46 La Rioja | Total | | 51.149,2 | 555,1 | - | 2.602,7 | 101,7 | 305,2 | 9.171,5 |
| | Primera ocupación | | 50.395,6 | 436,9 | - | 2.602,7 | 101,7 | 250,6 | 9.135,3 |
| | Segunda ocupación | | 753,6 | 118,2 | - | - | - | 54,6 | 36,2 |

(continúa)

Cuadro 4.2 (continuación)

| Código | Provincia | Período de ocupación | Grupo de cultivos | | | | | | Sin discriminar |
|-----------------------|--------------------------|----------------------|-------------------|-----------------|--|------------------|------------------------------|----------------|------------------|
| | | | Hortalizas | Flores de corte | Aromáticas, medicinales y condimentarias | Frutales | Bosques y montes implantados | Viveros | |
| | | | Hectáreas | | | | | | |
| Total del país | Total | | 139.585,6 | 582,6 | 7.895,9 | 490.770,9 | 929.106,1 | 2.423,2 | 139.725,7 |
| | Primera ocupación | | 135.472,2 | 574,6 | 7.791,1 | 485.951,9 | 902.514,5 | 2.422,2 | 137.748,3 |
| | Segunda ocupación | | 4.113,4 | 8,0 | 104,8 | 4.819,0 | 26.591,6 | 1,0 | 1.977,4 |
| 06 Buenos Aires | Total | | 28.878,2 | 307,3 | 1.350,4 | 5.959,9 | 25.676,6 | 1.307,4 | 57.330,4 |
| | Primera ocupación | | 28.785,7 | 307,3 | 1.350,2 | 5.959,4 | 25.630,2 | 1.307,4 | 56.470,4 |
| | Segunda ocupación | | 92,4 | - | 0,2 | 0,5 | 46,3 | - | 860,0 |
| 10 Catamarca | Total | | 5.331,6 | 4,6 | 171,4 | 24.980,3 | 729,3 | 21,9 | 568,8 |
| | Primera ocupación | | 5.067,5 | 4,6 | 160,4 | 24.826,9 | 719,2 | 21,9 | 568,6 |
| | Segunda ocupación | | 264,0 | - | 11,0 | 153,3 | 10,1 | - | 0,2 |
| 22 Chaco | Total | | 3.263,8 | - | - | 22,1 | 1.424,5 | - | 7.345,0 |
| | Primera ocupación | | 3.150,0 | - | - | 22,1 | 1.424,5 | - | 7.293,0 |
| | Segunda ocupación | | 113,8 | - | - | - | - | - | 52,0 |
| 26 Chubut | Total | | 622,4 | 6,7 | 0,9 | 554,3 | 14.994,4 | 7,2 | 14,0 |
| | Primera ocupación | | 616,6 | 6,7 | 0,9 | 550,8 | 14.986,9 | 7,2 | 14,0 |
| | Segunda ocupación | | 5,8 | - | - | 3,4 | 7,5 | - | - |
| 14 Córdoba | Total | | 15.803,6 | 3,0 | 175,8 | 4.990,6 | 13.746,1 | 75,2 | 15.783,5 |
| | Primera ocupación | | 14.134,0 | 3,0 | 174,8 | 3.568,6 | 12.243,1 | 75,2 | 15.783,5 |
| | Segunda ocupación | | 1.669,5 | - | 1,0 | 1.422,0 | 1.503,0 | - | - |
| 18 Corrientes | Total | | 2.763,2 | 32,8 | 32,0 | 20.473,9 | 322.801,6 | 122,2 | 496,1 |
| | Primera ocupación | | 2.568,1 | 32,8 | 32,0 | 20.307,4 | 302.534,1 | 122,2 | 456,1 |
| | Segunda ocupación | | 195,1 | - | - | 166,5 | 20.267,5 | - | 40,0 |
| 30 Entre Ríos | Total | | 442,2 | - | - | 33.877,7 | 107.206,3 | 67,0 | 9.534,5 |
| | Primera ocupación | | 322,2 | - | - | 33.800,7 | 106.953,3 | 67,0 | 9.534,5 |
| | Segunda ocupación | | 120,0 | - | - | 77,0 | 253,0 | - | - |
| 34 Formosa | Total | | 4.196,9 | - | - | 2.288,4 | 357,5 | 145,0 | 248,0 |
| | Primera ocupación | | 3.850,0 | - | - | 2.236,3 | 357,5 | 145,0 | 234,0 |
| | Segunda ocupación | | 346,9 | - | - | 52,1 | - | - | 14,0 |
| 38 Jujuy | Total | | 4.588,8 | 87,3 | 5,4 | 6.603,1 | 1.172,2 | 8,0 | 502,5 |
| | Primera ocupación | | 4.394,9 | 79,9 | 5,4 | 6.537,8 | 1.172,2 | 8,0 | 501,3 |
| | Segunda ocupación | | 193,8 | 7,4 | - | 65,2 | - | - | 1,2 |
| 42 La Pampa | Total | | 1,4 | - | 0,7 | 110,8 | 89,0 | - | 7.785,0 |
| | Primera ocupación | | 1,4 | - | 0,7 | 110,8 | 89,0 | - | 7.785,0 |
| | Segunda ocupación | | - | - | - | - | - | - | - |
| 46 La Rioja | Total | | 906,9 | 0,2 | 2,6 | 36.620,9 | 706,3 | 22,2 | 153,5 |
| | Primera ocupación | | 897,4 | 0,2 | 2,6 | 36.085,9 | 706,3 | 22,2 | 153,5 |
| | Segunda ocupación | | 9,4 | - | - | 535,0 | - | - | - |

(continúa)



Cuadro 4.2 (conclusión)

| Código | Provincia | Período de ocupación | Total | Grupo de cultivos | | | | | |
|------------------|---------------------|----------------------|-------------|---------------------|-------------|-----------------------|-----------|------------|-----------|
| | | | | Cereales para grano | Oleaginosas | Cultivos industriales | Legumbres | Forrajeras | |
| | | | | | | | | Anuales | Perennes |
| Hectáreas | | | | | | | | | |
| 50 | Mendoza | Total | 266.639,2 | 2.435,5 | 167,0 | 108,1 | 21,5 | 4.733,0 | 28.949,7 |
| | | Primera ocupación | 264.462,5 | 2.267,7 | 167,0 | 107,6 | 21,5 | 4.259,4 | 28.832,2 |
| | | Segunda ocupación | 2.176,7 | 167,8 | - | 0,5 | - | 473,6 | 117,5 |
| 54 | Misiones | Total | 631.691,9 | 25.434,6 | 1.914,6 | 194.512,1 | 1.009,9 | 3.501,0 | 41.727,2 |
| | | Primera ocupación | 610.739,3 | 17.291,7 | 1.721,3 | 191.433,2 | 895,8 | 3.077,8 | 36.601,2 |
| | | Segunda ocupación | 20.952,6 | 8.142,8 | 193,3 | 3.078,9 | 114,0 | 423,2 | 5.126,0 |
| 58 | Neuquén | Total | 64.921,0 | 170,0 | - | 2,2 | 2,1 | 301,5 | 8.265,7 |
| | | Primera ocupación | 63.515,6 | 164,0 | - | 2,2 | 2,1 | 272,0 | 7.468,2 |
| | | Segunda ocupación | 1.405,3 | 6,0 | - | - | - | 29,5 | 797,5 |
| 62 | Río Negro | Total | 99.436,4 | 9.096,2 | 344,5 | 76,7 | 1,0 | 14.826,4 | 28.981,7 |
| | | Primera ocupación | 96.988,8 | 8.116,4 | 344,5 | 76,7 | 1,0 | 14.430,5 | 28.429,9 |
| | | Segunda ocupación | 2.447,6 | 979,8 | - | - | - | 395,9 | 551,7 |
| 66 | Salta | Total | 1.020.615,9 | 272.176,6 | 288.261,4 | 66.462,0 | 197.690,3 | 40.005,1 | 116.380,2 |
| | | Primera ocupación | 945.695,6 | 242.305,7 | 255.990,1 | 66.299,9 | 189.566,2 | 38.837,8 | 113.365,2 |
| | | Segunda ocupación | 74.920,3 | 29.870,9 | 32.271,3 | 162,0 | 8.124,0 | 1.167,3 | 3.015,0 |
| 70 | San Juan | Total | 66.052,6 | 206,6 | - | - | 52,3 | 351,7 | 7.187,6 |
| | | Primera ocupación | 65.639,5 | 196,6 | - | - | 51,1 | 282,8 | 7.185,4 |
| | | Segunda ocupación | 413,1 | 10,0 | - | - | 1,2 | 68,9 | 2,2 |
| 74 | San Luis | Total | 951.687,0 | 281.898,5 | 241.355,5 | 5.350,0 | 1.534,5 | 206.030,3 | 212.276,5 |
| | | Primera ocupación | 919.480,2 | 275.236,2 | 235.797,0 | 4.673,0 | 1.381,5 | 188.390,3 | 210.762,5 |
| | | Segunda ocupación | 32.206,7 | 6.662,3 | 5.558,5 | 677,0 | 153,0 | 17.639,9 | 1.514,0 |
| 78 | Santa Cruz | Total | 11.499,4 | - | - | - | 0,1 | 14,8 | 11.248,9 |
| | | Primera ocupación | 11.492,1 | - | - | - | 0,1 | 10,0 | 11.248,9 |
| | | Segunda ocupación | 7,3 | - | - | - | - | 4,8 | - |
| 82 | Santa Fe | Total | 4.842.369,2 | 1.545.457,2 | 2.492.696,6 | 34.032,6 | 26.454,5 | 314.317,8 | 399.810,2 |
| | | Primera ocupación | 3.922.235,7 | 1.392.246,9 | 1.807.189,7 | 30.761,6 | 25.277,5 | 265.180,5 | 372.848,4 |
| | | Segunda ocupación | 920.133,5 | 153.210,2 | 685.506,8 | 3.271,0 | 1.177,0 | 49.137,3 | 26.961,8 |
| 86 | Santiago del Estero | Total | 1.991.614,4 | 762.908,5 | 769.243,1 | 93.069,2 | 35.967,5 | 58.613,1 | 245.537,8 |
| | | Primera ocupación | 1.707.896,3 | 637.484,0 | 642.406,1 | 87.626,7 | 29.104,0 | 52.740,1 | 232.918,3 |
| | | Segunda ocupación | 283.718,1 | 125.424,5 | 126.837,0 | 5.442,5 | 6.863,5 | 5.873,0 | 12.619,5 |
| 94 | Tierra del Fuego | Total | 98,7 | - | - | - | - | 32,2 | 58,6 |
| | | Primera ocupación | 78,1 | - | - | - | - | 12,2 | 58,6 |
| | | Segunda ocupación | 20,6 | - | - | - | - | 20,0 | - |
| 90 | Tucumán | Total | 548.704,8 | 104.672,3 | 112.263,9 | 228.757,0 | 12.489,5 | 11.335,3 | 18.362,0 |
| | | Primera ocupación | 494.509,3 | 86.415,1 | 82.381,8 | 226.388,7 | 12.259,5 | 8.704,8 | 18.032,3 |
| | | Segunda ocupación | 54.195,5 | 18.257,2 | 29.882,1 | 2.368,3 | 230,0 | 2.630,4 | 329,6 |

(continúa)

Cuadro 4.2 (conclusión)

| Código | Provincia | Período de ocupación | Grupo de cultivos | | | | | | |
|--------|---------------------|----------------------|-------------------|-----------------|--|-----------|------------------------------|---------|-----------------|
| | | | Hortalizas | Flores de corte | Aromáticas, medicinales y condimentarias | Frutales | Bosques y montes implantados | Viveros | Sin discriminar |
| | | | Hectáreas | | | | | | |
| 50 | Mendoza | Total | 32.638,1 | 106,3 | 1.050,0 | 190.841,3 | 4.119,5 | 321,0 | 1.147,7 |
| | | Primera ocupación | 32.502,8 | 105,7 | 1.040,7 | 189.598,6 | 4.092,9 | 320,5 | 1.145,2 |
| | | Segunda ocupación | 135,2 | 0,5 | 9,3 | 1.242,6 | 26,6 | 0,5 | 2,5 |
| 54 | Misiones | Total | 1.621,5 | 6,7 | 1.091,1 | 4.364,6 | 355.085,9 | 49,6 | 1.372,4 |
| | | Primera ocupación | 1.544,7 | 6,7 | 1.084,1 | 4.158,4 | 351.537,3 | 49,6 | 1.336,9 |
| | | Segunda ocupación | 76,7 | - | 7,0 | 206,2 | 3.548,5 | - | 35,5 |
| 58 | Neuquén | Total | 537,6 | 0,4 | 5,6 | 7.478,4 | 47.561,7 | 9,6 | 585,6 |
| | | Primera ocupación | 536,6 | 0,4 | 2,6 | 7.344,2 | 47.141,7 | 9,6 | 571,6 |
| | | Segunda ocupación | 1,0 | - | 3,0 | 134,2 | 420,0 | - | 14,0 |
| 62 | Río Negro | Total | 3.891,5 | 0,1 | 47,8 | 36.318,6 | 4.990,3 | 101,7 | 759,6 |
| | | Primera ocupación | 3.887,3 | 0,1 | 47,6 | 36.303,4 | 4.490,3 | 101,2 | 759,6 |
| | | Segunda ocupación | 4,2 | - | 0,1 | 15,2 | 500,0 | 0,5 | - |
| 66 | Salta | Total | 8.469,5 | 0,3 | 3.429,8 | 10.294,4 | 4.363,1 | 13,9 | 13.068,9 |
| | | Primera ocupación | 8.368,1 | 0,3 | 3.357,1 | 10.248,8 | 4.360,1 | 13,9 | 12.981,9 |
| | | Segunda ocupación | 101,3 | - | 72,7 | 45,5 | 3,0 | - | 87,0 |
| 70 | San Juan | Total | 5.112,8 | 2,3 | 51,0 | 50.684,2 | 554,8 | 23,9 | 1.825,0 |
| | | Primera ocupación | 5.084,5 | 2,3 | 51,0 | 50.390,7 | 554,8 | 23,9 | 1.816,0 |
| | | Segunda ocupación | 28,3 | - | - | 293,5 | - | - | 8,9 |
| 74 | San Luis | Total | 1.930,1 | 6,4 | 1,5 | 348,9 | 67,5 | - | 887,0 |
| | | Primera ocupación | 1.928,1 | 6,4 | 1,5 | 348,9 | 67,5 | - | 887,0 |
| | | Segunda ocupación | 2,0 | - | - | - | - | - | - |
| 78 | Santa Cruz | Total | 9,0 | 0,5 | - | 225,6 | 0,4 | - | - |
| | | Primera ocupación | 9,0 | 0,5 | - | 223,1 | 0,4 | - | - |
| | | Segunda ocupación | - | - | - | 2,5 | - | - | - |
| 82 | Santa Fe | Total | 5.349,9 | 15,5 | 466,5 | 501,7 | 8.887,3 | 46,4 | 14.332,6 |
| | | Primera ocupación | 5.167,6 | 15,5 | 466,5 | 496,7 | 8.887,3 | 46,4 | 13.650,6 |
| | | Segunda ocupación | 182,2 | - | - | 5,0 | - | - | 682,0 |
| 86 | Santiago del Estero | Total | 6.816,9 | - | 12,0 | 377,2 | 14.059,0 | 9,7 | 5.000,0 |
| | | Primera ocupación | 6.339,5 | - | 12,0 | 376,5 | 14.059,0 | 9,7 | 4.820,0 |
| | | Segunda ocupación | 477,3 | - | - | 0,7 | - | - | 180,0 |
| 94 | Tierra del Fuego | Total | 6,5 | - | 0,6 | 0,6 | - | - | - |
| | | Primera ocupación | 6,3 | - | 0,2 | 0,6 | - | - | - |
| | | Segunda ocupación | 0,2 | - | 0,4 | - | - | - | - |
| 90 | Tucumán | Total | 6.402,2 | 1,8 | 0,1 | 52.852,6 | 512,3 | 70,5 | 985,0 |
| | | Primera ocupación | 6.308,5 | 1,8 | 0,1 | 52.454,5 | 506,3 | 70,5 | 985,0 |
| | | Segunda ocupación | 93,6 | - | - | 398,1 | 6,0 | - | - |

Fuente: INDEC. Censo Nacional Agropecuario 2018. Resultados definitivos.

Cuadro 4.3

Explotaciones agropecuarias por grupo de cultivos, según período de ocupación y provincia, en unidades. Del 1 de julio de 2017 al 30 de junio de 2018

| Código | Provincia | Período de ocupación | Grupo de cultivos | | | | | Forrajeras | |
|-----------------------|--------------------------|----------------------|---------------------|---------------|-----------------------|---------------|---------------|------------|--|
| | | | Cereales para grano | Oleaginosas | Cultivos industriales | Legumbres | Forrajeras | | |
| | | | | | | | Anuales | Perennes | |
| Unidades | | | | | | | | | |
| Total del país | Total | 62.025 | 44.346 | 27.586 | 3.726 | 31.328 | 34.902 | | |
| | Primera ocupación | 58.733 | 41.763 | 27.318 | 3.492 | 30.510 | 34.337 | | |
| | Segunda ocupación | 8.724 | 16.574 | 1.386 | 289 | 5.255 | 2.341 | | |
| 06 Buenos Aires | Total | 15.064 | 13.894 | 24 | 231 | 11.112 | 6.778 | | |
| | Primera ocupación | 14.977 | 13.378 | 24 | 223 | 10.951 | 6.668 | | |
| | Segunda ocupación | 848 | 4.983 | - | 11 | 1.548 | 541 | | |
| 10 Catamarca | Total | 1.037 | 97 | 70 | 40 | 603 | 1.631 | | |
| | Primera ocupación | 918 | 68 | 68 | 30 | 560 | 1.589 | | |
| | Segunda ocupación | 174 | 38 | s | 11 | 90 | 61 | | |
| 22 Chaco | Total | 1.710 | 1.526 | 828 | 17 | 1.090 | 1.032 | | |
| | Primera ocupación | 1.571 | 1.503 | 815 | 15 | 1.069 | 1.017 | | |
| | Segunda ocupación | 282 | 387 | 22 | s | 44 | 36 | | |
| 26 Chubut | Total | s | - | s | s | 178 | 639 | | |
| | Primera ocupación | s | - | s | s | 169 | 635 | | |
| | Segunda ocupación | 3 | - | - | s | 40 | 26 | | |
| 14 Córdoba | Total | 10.857 | 11.289 | 13 | 235 | 4.527 | 4.528 | | |
| | Primera ocupación | 10.690 | 10.618 | 13 | 203 | 4.434 | 4.475 | | |
| | Segunda ocupación | 1.594 | 3.567 | - | 41 | 1.157 | 302 | | |
| 18 Corrientes | Total | 557 | 31 | 1.329 | 52 | 204 | 308 | | |
| | Primera ocupación | 534 | 30 | 1.317 | 39 | 170 | 301 | | |
| | Segunda ocupación | 28 | s | 20 | 13 | 51 | 18 | | |
| 30 Entre Ríos | Total | 2.791 | 2.739 | s | 18 | 2.523 | 3.113 | | |
| | Primera ocupación | 2.753 | 2.404 | s | 18 | 2.411 | 3.013 | | |
| | Segunda ocupación | 220 | 1.318 | - | - | 484 | 349 | | |
| 34 Formosa | Total | 1.689 | 49 | 1.039 | 265 | 99 | 672 | | |
| | Primera ocupación | 1.634 | 42 | 903 | 224 | 92 | 671 | | |
| | Segunda ocupación | 68 | 8 | 157 | 43 | 13 | 16 | | |
| 38 Jujuy | Total | 1.057 | 24 | 556 | 132 | 202 | 602 | | |
| | Primera ocupación | 1.035 | 23 | 554 | 126 | 197 | 592 | | |
| | Segunda ocupación | 31 | s | 7 | 8 | 13 | 14 | | |
| 42 La Pampa | Total | 1.911 | 1.005 | - | s | 3.302 | 1.949 | | |
| | Primera ocupación | 1.895 | 995 | - | s | 3.276 | 1.933 | | |
| | Segunda ocupación | 115 | 94 | - | - | 330 | 53 | | |

(continúa)

Cuadro 4.3 (continuación)

| Código | Provincia | Período de ocupación | Grupo de cultivos | | | | | |
|-----------------------|--------------------------|----------------------|-------------------|-----------------|--|---------------|------------------------------|------------|
| | | | Hortalizas | Flores de corte | Aromáticas, medicinales y condimentarias | Frutales | Bosques y montes implantados | Viveros |
| | | | Unidades | | | | | |
| Total del país | Total | | 19.620 | 487 | 863 | 28.319 | 13.651 | 595 |
| | Primera ocupación | | 19.137 | 480 | 841 | 28.262 | 13.546 | 595 |
| | Segunda ocupación | | 679 | 10 | 30 | 1.014 | 401 | s |
| 06 Buenos Aires | Total | | 2.793 | 220 | 37 | 216 | 199 | 281 |
| | Primera ocupación | | 2.790 | 220 | 36 | 215 | 198 | 281 |
| | Segunda ocupación | | 8 | - | s | s | 4 | - |
| 10 Catamarca | Total | | 854 | 4 | 91 | 4.285 | 58 | 16 |
| | Primera ocupación | | 773 | 4 | 86 | 4.274 | 49 | 16 |
| | Segunda ocupación | | 96 | - | 5 | 204 | 10 | - |
| 22 Chaco | Total | | 659 | - | - | 10 | 35 | s |
| | Primera ocupación | | 645 | - | - | 10 | 35 | s |
| | Segunda ocupación | | 17 | - | - | - | - | - |
| 26 Chubut | Total | | 207 | 5 | 4 | 131 | 55 | 5 |
| | Primera ocupación | | 204 | 5 | 4 | 130 | 55 | 5 |
| | Segunda ocupación | | 4 | - | - | 4 | s | - |
| 14 Córdoba | Total | | 404 | 4 | 15 | 158 | 40 | 12 |
| | Primera ocupación | | 394 | 4 | 12 | 156 | 40 | 12 |
| | Segunda ocupación | | 23 | - | 3 | 5 | s | - |
| 18 Corrientes | Total | | 1.354 | 12 | s | 734 | 917 | 40 |
| | Primera ocupación | | 1.322 | 12 | s | 734 | 915 | 40 |
| | Segunda ocupación | | 37 | - | - | 4 | 7 | - |
| 30 Entre Ríos | Total | | 124 | - | - | 1.054 | 927 | 31 |
| | Primera ocupación | | 119 | - | - | 1.053 | 927 | 31 |
| | Segunda ocupación | | 7 | - | - | 10 | 3 | - |
| 34 Formosa | Total | | 1.220 | - | - | 390 | 15 | 18 |
| | Primera ocupación | | 1.128 | - | - | 388 | 15 | 18 |
| | Segunda ocupación | | 110 | - | - | 26 | - | - |
| 38 Jujuy | Total | | 2.369 | 135 | 7 | 456 | 32 | s |
| | Primera ocupación | | 2.321 | 131 | 7 | 450 | 32 | s |
| | Segunda ocupación | | 70 | 7 | s | 20 | - | - |
| 42 La Pampa | Total | | s | - | s | 6 | 3 | - |
| | Primera ocupación | | s | - | s | 6 | 3 | - |
| | Segunda ocupación | | - | - | - | - | - | - |

(continúa)

Cuadro 4.3 (continuación)

| Código | Provincia | Período de ocupación | Grupo de cultivos | | | | | Forrajeras | |
|------------------------|-------------------|----------------------|---------------------|-------------|-----------------------|-----------|----------|------------|--|
| | | | Cereales para grano | Oleaginosas | Cultivos industriales | Legumbres | Anuales | Perennes | |
| | | | | | | | Unidades | | |
| 46 La Rioja | Total | 86 | - | 11 | s | 68 | 234 | | |
| | Primera ocupación | 80 | - | 11 | s | 60 | 222 | | |
| | Segunda ocupación | 9 | - | - | - | 9 | 14 | | |
| 50 Mendoza | Total | 113 | 8 | 8 | 7 | 221 | 937 | | |
| | Primera ocupación | 111 | 8 | 7 | 7 | 210 | 930 | | |
| | Segunda ocupación | 5 | - | s | - | 31 | 13 | | |
| 54 Misiones | Total | 9.478 | 429 | 19.283 | 1.480 | 486 | 1.344 | | |
| | Primera ocupación | 7.193 | 392 | 19.214 | 1.398 | 405 | 1.283 | | |
| | Segunda ocupación | 3.231 | 57 | 1.094 | 86 | 108 | 121 | | |
| 58 Neuquén | Total | 74 | - | s | 3 | 70 | 483 | | |
| | Primera ocupación | 71 | - | s | 3 | 66 | 482 | | |
| | Segunda ocupación | 3 | - | - | - | s | 16 | | |
| 62 Río Negro | Total | 187 | 5 | 5 | s | 276 | 1.019 | | |
| | Primera ocupación | 181 | 5 | 5 | s | 268 | 1.016 | | |
| | Segunda ocupación | 9 | - | - | - | 26 | 26 | | |
| 66 Salta | Total | 2.113 | 246 | 1.402 | 687 | 573 | 1.522 | | |
| | Primera ocupación | 2.081 | 241 | 1.387 | 676 | 556 | 1.515 | | |
| | Segunda ocupación | 62 | 24 | 21 | 33 | 55 | 19 | | |
| 70 San Juan | Total | 138 | - | - | 47 | 79 | 643 | | |
| | Primera ocupación | 132 | - | - | 46 | 66 | 642 | | |
| | Segunda ocupación | 8 | - | - | s | 16 | s | | |
| 74 San Luis | Total | 609 | 446 | 8 | 8 | 945 | 460 | | |
| | Primera ocupación | 600 | 435 | 7 | 6 | 935 | 455 | | |
| | Segunda ocupación | 28 | 17 | s | s | 117 | 19 | | |
| 78 Santa Cruz | Total | s | - | - | s | 7 | 58 | | |
| | Primera ocupación | s | - | - | s | 6 | 58 | | |
| | Segunda ocupación | - | - | - | - | s | - | | |
| 82 Santa Fe | Total | 9.568 | 11.533 | 208 | 354 | 3.906 | 4.488 | | |
| | Primera ocupación | 9.393 | 10.714 | 205 | 342 | 3.790 | 4.417 | | |
| | Segunda ocupación | 1.621 | 5.789 | 8 | 20 | 1.010 | 545 | | |
| 86 Santiago del Estero | Total | 2.401 | 732 | 526 | 77 | 712 | 2.299 | | |
| | Primera ocupación | 2.342 | 665 | 515 | 67 | 688 | 2.269 | | |
| | Segunda ocupación | 313 | 208 | 39 | 12 | 71 | 135 | | |
| 94 Tierra del Fuego | Total | - | - | - | - | 5 | 5 | | |
| | Primera ocupación | - | - | - | - | 4 | 5 | | |
| | Segunda ocupación | - | - | - | - | s | - | | |
| 90 Tucumán | Total | 564 | 293 | 2.269 | 64 | 140 | 158 | | |
| | Primera ocupación | 522 | 242 | 2.266 | 60 | 127 | 149 | | |
| | Segunda ocupación | 72 | 80 | 12 | 5 | 34 | 15 | | |

(continúa)

Cuadro 4.3 (conclusión)

| Código | Provincia | Período de ocupación | Grupo de cultivos | | | | |
|------------------------|-------------------|----------------------|-------------------|-----------------|--|----------|------------------------------|
| | | | Hortalizas | Flores de corte | Aromáticas, medicinales y condimentarias | Frutales | Bosques y montes implantados |
| Unidades | | | | | | | |
| 46 La Rioja | Total | 166 | s | s | 1.647 | s | 6 |
| | Primera ocupación | 160 | s | s | 1.645 | s | 6 |
| | Segunda ocupación | 6 | - | - | 111 | - | - |
| 50 Mendoza | Total | 2.761 | 78 | 172 | 12.265 | 226 | 65 |
| | Primera ocupación | 2.743 | 76 | 170 | 12.261 | 223 | 65 |
| | Segunda ocupación | 36 | s | 4 | 504 | 4 | s |
| 54 Misiones | Total | 1.274 | 3 | 407 | 826 | 10.724 | 23 |
| | Primera ocupación | 1.239 | 3 | 404 | 807 | 10.637 | 23 |
| | Segunda ocupación | 46 | - | 3 | 41 | 365 | - |
| 58 Neuquén | Total | 264 | s | 10 | 389 | 118 | 3 |
| | Primera ocupación | 260 | s | 9 | 389 | 117 | 3 |
| | Segunda ocupación | 4 | - | s | 17 | s | - |
| 62 Río Negro | Total | 489 | s | 8 | 1.962 | 145 | 19 |
| | Primera ocupación | 488 | s | 7 | 1.962 | 145 | 19 |
| | Segunda ocupación | 4 | - | 1 | 8 | s | s |
| 66 Salta | Total | 1.970 | s | 72 | 606 | 18 | 13 |
| | Primera ocupación | 1.951 | s | 67 | 603 | 17 | 13 |
| | Segunda ocupación | 25 | - | 7 | 27 | s | - |
| 70 San Juan | Total | 878 | 4 | 7 | 2.595 | 61 | 11 |
| | Primera ocupación | 872 | 4 | 7 | 2.593 | 61 | 11 |
| | Segunda ocupación | 11 | - | - | 9 | - | - |
| 74 San Luis | Total | s | 3 | s | 23 | 5 | - |
| | Primera ocupación | s | 3 | s | 23 | 5 | - |
| | Segunda ocupación | s | - | - | - | - | - |
| 78 Santa Cruz | Total | 20 | s | - | 56 | s | - |
| | Primera ocupación | 20 | s | - | 56 | s | - |
| | Segunda ocupación | - | - | - | s | - | - |
| 82 Santa Fe | Total | 403 | 8 | 6 | 39 | 23 | 11 |
| | Primera ocupación | 399 | 8 | 6 | 39 | 23 | 11 |
| | Segunda ocupación | 7 | - | - | s | - | - |
| 86 Santiago del Estero | Total | 939 | - | s | 101 | 33 | 6 |
| | Primera ocupación | 860 | - | s | 101 | 33 | 6 |
| | Segunda ocupación | 143 | - | - | s | - | - |
| 94 Tierra del Fuego | Total | 70 | - | 19 | 3 | - | 3 |
| | Primera ocupación | 70 | - | 18 | 3 | - | 3 |
| | Segunda ocupación | s | - | s | - | - | - |
| 90 Tucumán | Total | 374 | 4 | s | 367 | 13 | 25 |
| | Primera ocupación | 353 | 3 | s | 364 | 12 | 25 |
| | Segunda ocupación | 22 | s | - | 19 | s | - |

Fuente: INDEC. Censo Nacional Agropecuario 2018. Resultados definitivos.

Cuadro 4.4

Parcelas por grupo de cultivos, según período de ocupación y provincia, en unidades.
Del 1 de julio de 2017 al 30 de junio de 2018

| Código | Provincia | Período de ocupación | Grupo de cultivos | | | | | Forrajeras | |
|-----------------------|--------------------------|----------------------|---------------------|----------------|-----------------------|--------------|---------------|---------------|--|
| | | | Cereales para grano | Oleaginosas | Cultivos industriales | Legumbres | Forrajeras | | |
| | | | | | | | Anuales | Perennes | |
| Unidades | | | | | | | | | |
| Total del país | Total | | 119.761 | 135.455 | 40.423 | 4.577 | 45.114 | 48.257 | |
| | Primera ocupación | | 114.337 | 114.933 | 40.065 | 4.294 | 43.643 | 47.305 | |
| | Segunda ocupación | | 11.286 | 34.105 | 1.457 | 319 | 6.946 | 2.946 | |
| 06 Buenos Aires | Total | | 33.453 | 40.183 | 30 | 317 | 16.054 | 9.652 | |
| | Primera ocupación | | 33.089 | 35.330 | 30 | 307 | 15.755 | 9.468 | |
| | Segunda ocupación | | 1.147 | 9.633 | - | 11 | 2.014 | 670 | |
| 10 Catamarca | Total | | 1.229 | 195 | 86 | 55 | 682 | 1.827 | |
| | Primera ocupación | | 1.063 | 127 | 84 | 44 | 633 | 1.781 | |
| | Segunda ocupación | | 221 | 70 | s | 12 | 99 | 62 | |
| 22 Chaco | Total | | 2.709 | 4.971 | 1.476 | 18 | 1.238 | 1.310 | |
| | Primera ocupación | | 2.320 | 4.743 | 1.453 | 16 | 1.212 | 1.290 | |
| | Segunda ocupación | | 493 | 798 | 28 | s | 46 | 37 | |
| 26 Chubut | Total | | s | - | s | s | 198 | 961 | |
| | Primera ocupación | | s | - | s | s | 187 | 956 | |
| | Segunda ocupación | | 3 | - | - | - | 43 | 30 | |
| 14 Córdoba | Total | | 24.819 | 32.183 | 13 | 314 | 6.933 | 6.555 | |
| | Primera ocupación | | 24.266 | 28.471 | 13 | 269 | 6.696 | 6.447 | |
| | Segunda ocupación | | 2.270 | 6.309 | - | 51 | 1.589 | 356 | |
| 18 Corrientes | Total | | 601 | 33 | 1.558 | 53 | 233 | 354 | |
| | Primera ocupación | | 577 | 32 | 1.539 | 39 | 189 | 346 | |
| | Segunda ocupación | | 28 | s | 26 | 14 | 59 | 20 | |
| 30 Entre Ríos | Total | | 7.962 | 10.170 | s | 24 | 3.480 | 4.551 | |
| | Primera ocupación | | 7.821 | 7.460 | s | 24 | 3.283 | 4.372 | |
| | Segunda ocupación | | 325 | 3.534 | - | - | 607 | 421 | |
| 34 Formosa | Total | | 1.756 | 50 | 1.077 | 265 | 121 | 765 | |
| | Primera ocupación | | 1.700 | 43 | 939 | 224 | 113 | 764 | |
| | Segunda ocupación | | 68 | 8 | 158 | 43 | 14 | 19 | |
| 38 Jujuy | Total | | 1.183 | 40 | 1.075 | 174 | 223 | 734 | |
| | Primera ocupación | | 1.159 | 37 | 1.068 | 167 | 216 | 723 | |
| | Segunda ocupación | | 32 | 3 | 8 | 8 | 16 | 15 | |
| 42 La Pampa | Total | | 3.107 | 2.041 | - | s | 4.886 | 2.846 | |
| | Primera ocupación | | 3.065 | 1.986 | - | s | 4.837 | 2.823 | |
| | Segunda ocupación | | 140 | 134 | - | - | 416 | 57 | |

(continúa)

Cuadro 4.4 (continuación)

| Código | Provincia | Período de ocupación | Grupo de cultivos | | | | | |
|-----------------------|--------------------------|----------------------|-------------------|-----------------|--|---------------|------------------------------|------------|
| | | | Hortalizas | Flores de corte | Aromáticas, medicinales y condimentarias | Frutales | Bosques y montes implantados | Viveros |
| | | | Unidades | | | | | |
| Total del país | Total | | 22.614 | 511 | 948 | 39.828 | 19.952 | 703 |
| | Primera ocupación | | 22.084 | 503 | 924 | 39.764 | 19.759 | 703 |
| | Segunda ocupación | | 700 | 10 | 31 | 1.107 | 502 | s |
| 06 Buenos Aires | Total | | 3.148 | 226 | 39 | 327 | 254 | 358 |
| | Primera ocupación | | 3.143 | 226 | 38 | 326 | 253 | 358 |
| | Segunda ocupación | | 8 | - | s | s | 6 | - |
| 10 Catamarca | Total | | 940 | 5 | 95 | 5.503 | 65 | 20 |
| | Primera ocupación | | 853 | 5 | 90 | 5.492 | 56 | 20 |
| | Segunda ocupación | | 102 | - | 5 | 217 | 10 | - |
| 22 Chaco | Total | | 683 | - | - | 10 | 41 | s |
| | Primera ocupación | | 668 | - | - | 10 | 41 | s |
| | Segunda ocupación | | 17 | - | - | - | - | - |
| 26 Chubut | Total | | 234 | 5 | 4 | 138 | 56 | 5 |
| | Primera ocupación | | 231 | 5 | 4 | 137 | 56 | 5 |
| | Segunda ocupación | | 4 | - | - | 4 | 1 | - |
| 14 Córdoba | Total | | 549 | 4 | 17 | 213 | 61 | 17 |
| | Primera ocupación | | 532 | 4 | 14 | 211 | 61 | 17 |
| | Segunda ocupación | | 28 | - | 3 | 5 | 3 | - |
| 18 Corrientes | Total | | 1.429 | 13 | s | 1.110 | 1.399 | 43 |
| | Primera ocupación | | 1.396 | 13 | s | 1.110 | 1.397 | 43 |
| | Segunda ocupación | | 38 | - | - | 4 | 23 | - |
| 30 Entre Ríos | Total | | 133 | - | - | 1.645 | 1.602 | 34 |
| | Primera ocupación | | 128 | - | - | 1.644 | 1.602 | 34 |
| | Segunda ocupación | | 7 | - | - | 10 | 8 | - |
| 34 Formosa | Total | | 1.269 | - | - | 416 | 15 | 19 |
| | Primera ocupación | | 1.175 | - | - | 414 | 15 | 19 |
| | Segunda ocupación | | 110 | - | - | 26 | - | - |
| 38 Jujuy | Total | | 2.735 | 145 | 7 | 539 | 37 | s |
| | Primera ocupación | | 2.672 | 140 | 7 | 531 | 37 | s |
| | Segunda ocupación | | 77 | 7 | s | 20 | - | - |
| 42 La Pampa | Total | | s | - | s | 6 | s | - |
| | Primera ocupación | | s | - | s | 6 | s | - |
| | Segunda ocupación | | - | - | - | - | - | - |

(continúa)

Cuadro 4.4 (continuación)

| Código | Provincia | Período de ocupación | Grupo de cultivos | | | | | Forrajeras | |
|------------------------|-------------------|----------------------|---------------------|-------------|-----------------------|-----------|----------|------------|--|
| | | | Cereales para grano | Oleaginosas | Cultivos industriales | Legumbres | Anuales | Perennes | |
| | | | | | | | Unidades | | |
| 46 La Rioja | Total | 93 | - | 14 | s | 88 | 317 | | |
| | Primera ocupación | 86 | - | 14 | s | 80 | 305 | | |
| | Segunda ocupación | 9 | - | - | - | 9 | s | | |
| 50 Mendoza | Total | 134 | 8 | 11 | 7 | 273 | 1.114 | | |
| | Primera ocupación | 130 | 8 | 10 | 7 | 261 | 1.106 | | |
| | Segunda ocupación | 6 | - | s | - | 34 | 13 | | |
| 54 Misiones | Total | 9.970 | 462 | 23.997 | 1.494 | 536 | 1.659 | | |
| | Primera ocupación | 7.484 | 418 | 23.890 | 1.410 | 450 | 1.557 | | |
| | Segunda ocupación | 3.335 | 60 | 1.133 | 87 | 109 | 159 | | |
| 58 Neuquén | Total | 79 | - | s | 3 | 74 | 519 | | |
| | Primera ocupación | 76 | - | s | 3 | 70 | 518 | | |
| | Segunda ocupación | 3 | - | - | - | 6 | 16 | | |
| 62 Río Negro | Total | 211 | 7 | 5 | s | 321 | 1.254 | | |
| | Primera ocupación | 204 | 7 | 5 | s | 311 | 1.249 | | |
| | Segunda ocupación | 10 | - | - | - | 27 | 32 | | |
| 66 Salta | Total | 2.541 | 498 | 1.664 | 911 | 681 | 1.693 | | |
| | Primera ocupación | 2.497 | 486 | 1.642 | 886 | 651 | 1.685 | | |
| | Segunda ocupación | 83 | 38 | 24 | 42 | 67 | 21 | | |
| 70 San Juan | Total | 147 | - | - | 50 | 87 | 795 | | |
| | Primera ocupación | 141 | - | - | 49 | 74 | 793 | | |
| | Segunda ocupación | 8 | - | - | s | 16 | s | | |
| 74 San Luis | Total | 913 | 743 | 10 | 9 | 1.183 | 579 | | |
| | Primera ocupación | 902 | 732 | 9 | 7 | 1.171 | 573 | | |
| | Segunda ocupación | 31 | 19 | s | s | 137 | 19 | | |
| 78 Santa Cruz | Total | s | - | - | s | 7 | 62 | | |
| | Primera ocupación | s | - | - | s | 6 | 62 | | |
| | Segunda ocupación | - | - | - | - | s | - | | |
| 82 Santa Fe | Total | 24.892 | 41.791 | 422 | 701 | 6.826 | 7.935 | | |
| | Primera ocupación | 24.005 | 33.335 | 413 | 677 | 6.512 | 7.760 | | |
| | Segunda ocupación | 2.570 | 12.998 | 10 | 26 | 1.514 | 819 | | |
| 86 Santiago del Estero | Total | 3.107 | 1.438 | 679 | 93 | 793 | 2.558 | | |
| | Primera ocupación | 2.987 | 1.193 | 657 | 81 | 763 | 2.522 | | |
| | Segunda ocupación | 390 | 367 | 43 | 14 | 74 | 143 | | |
| 94 Tierra del Fuego | Total | - | - | - | - | 5 | 5 | | |
| | Primera ocupación | - | - | - | - | 4 | 5 | | |
| | Segunda ocupación | - | - | - | - | s | - | | |
| 90 Tucumán | Total | 832 | 642 | 8.299 | 80 | 192 | 212 | | |
| | Primera ocupación | 744 | 525 | 8.292 | 75 | 169 | 200 | | |
| | Segunda ocupación | 114 | 133 | 21 | 5 | 48 | 21 | | |

(continúa)

Cuadro 4.4 (conclusión)

| Código | Provincia | Período de ocupación | Grupo de cultivos | | | | | |
|------------------------|-------------------|----------------------|-------------------|-----------------|--|----------|------------------------------|---------|
| | | | Hortalizas | Flores de corte | Aromáticas, medicinales y condimentarias | Frutales | Bosques y montes implantados | Viveros |
| Unidades | | | | | | | | |
| 46 La Rioja | Total | | 177 | s | s | 2.483 | 4 | 9 |
| | Primera ocupación | | 171 | s | s | 2.481 | 4 | 9 |
| | Segunda ocupación | | 6 | - | - | 128 | - | - |
| 50 Mendoza | Total | | 3.563 | 83 | 218 | 16.959 | 253 | 70 |
| | Primera ocupación | | 3.540 | 81 | 215 | 16.955 | 250 | 70 |
| | Segunda ocupación | | 37 | s | 4 | 563 | 4 | s |
| 54 Misiones | Total | | 1.310 | 3 | 411 | 925 | 15.583 | 23 |
| | Primera ocupación | | 1.275 | 3 | 408 | 903 | 15.408 | 23 |
| | Segunda ocupación | | 46 | - | 3 | 43 | 442 | - |
| 58 Neuquén | Total | | 282 | 3 | 10 | 575 | 235 | 4 |
| | Primera ocupación | | 278 | 3 | 9 | 573 | 234 | 4 |
| | Segunda ocupación | | s | - | s | 17 | s | - |
| 62 Río Negro | Total | | 553 | s | 13 | 3.316 | 169 | 21 |
| | Primera ocupación | | 552 | s | 12 | 3.316 | 169 | 21 |
| | Segunda ocupación | | 4 | - | s | 8 | s | s |
| 66 Salta | Total | | 2.129 | s | 86 | 689 | 21 | 13 |
| | Primera ocupación | | 2.107 | s | 80 | 686 | 20 | 13 |
| | Segunda ocupación | | 25 | - | 7 | 27 | s | - |
| 70 San Juan | Total | | 1.234 | 4 | 9 | 3.841 | 69 | 11 |
| | Primera ocupación | | 1.226 | 4 | 9 | 3.839 | 69 | 11 |
| | Segunda ocupación | | 11 | - | - | 11 | - | - |
| 74 San Luis | Total | | 43 | 3 | s | 25 | 5 | - |
| | Primera ocupación | | 41 | 3 | s | 25 | 5 | - |
| | Segunda ocupación | | s | - | - | - | - | - |
| 78 Santa Cruz | Total | | s | s | - | 68 | s | - |
| | Primera ocupación | | s | s | - | 68 | s | - |
| | Segunda ocupación | | - | - | - | s | - | - |
| 82 Santa Fe | Total | | 552 | 8 | 11 | 50 | 33 | 12 |
| | Primera ocupación | | 547 | 8 | 11 | 50 | 33 | 12 |
| | Segunda ocupación | | 7 | - | - | s | - | - |
| 86 Santiago del Estero | Total | | 986 | - | s | 180 | 33 | 6 |
| | Primera ocupación | | 907 | - | s | 180 | 33 | 6 |
| | Segunda ocupación | | 143 | - | - | s | - | - |
| 94 Tierra del Fuego | Total | | 72 | - | 20 | 3 | - | 3 |
| | Primera ocupación | | 72 | - | 19 | 3 | - | 3 |
| | Segunda ocupación | | s | - | s | - | - | - |
| 90 Tucumán | Total | | 572 | 4 | s | 807 | 13 | 28 |
| | Primera ocupación | | 549 | s | s | 804 | 12 | 28 |
| | Segunda ocupación | | 23 | s | - | 19 | s | - |

Fuente: INDEC. Censo Nacional Agropecuario 2018. Resultados definitivos.

IV.1.1 Cereales para grano



En el total del país, y durante el período de referencia, 62.025 EAP realizaron cultivos de cereales, abarcando una superficie implantada de 11.325.179,1 hectáreas en 119.761 parcelas; el 93% de la superficie implantada fue en primera ocupación.

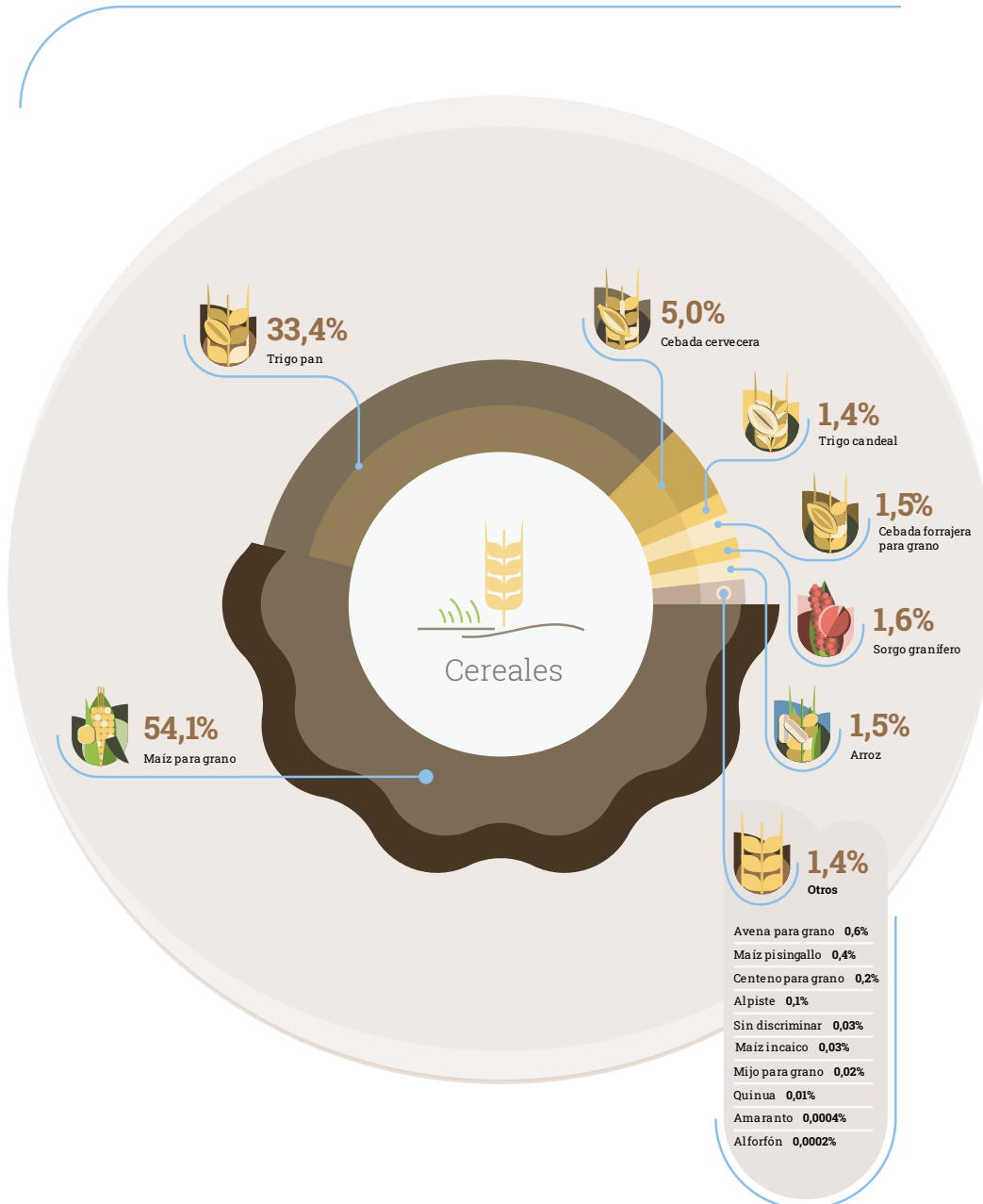
El principal cereal fue maíz para grano, implantado por 50.378 EAP con una ocupación de 6.129.661,6 hectáreas en 80.560 parcelas. Hubo 7.515 EAP que implantaron ese cereal en segunda ocupación en un total de 566.083,8 hectáreas.

El segundo cultivo en importancia fue trigo pan, el cual ocupó una superficie de 3.788.256,6 hectáreas, en 43.103 parcelas que conformaron 21.499 EAP.

El tercer cultivo en importancia, del grupo de cereales, es la cebada cervecera, que alcanzó un total de 566.697,8 hectáreas de superficie implantada.

Gráfico 6.

Cereales. Superficie implantada en primera y segunda ocupación. Total del país. Del 1 de julio de 2017 al 30 de junio de 2018



Fuente: INDEC. Censo Nacional Agropecuario 2018. Resultados definitivos.

Cuadro 4.5

Cereales para grano. Superficie implantada por cultivo, según período de ocupación y provincia, en hectáreas. Del 1 de julio de 2017 al 30 de junio de 2018

| Código | Provincia | Período de ocupación | Total | Cereales | | | | | | | |
|-----------------|-------------------|----------------------|-------|----------|-----------|----------|------------------|------------------|--------------------|-----------------|-----------------|
| | | | | Alforfón | Alpiste | Arroz | Avena para grano | Cebada cervecera | Centeno para grano | Mijo para grano | Sorgo granífero |
| Hectáreas | | | | | | | | | | | |
| Total del país | Total | 11.325.179,1 | 23,0 | 10.988,1 | 164.671,6 | 72.480,4 | 566.697,8 | 26.183,5 | 2.760,8 | 176.718,9 | |
| | Primera ocupación | 10.520.458,8 | 23,0 | 10.618,1 | 164.249,6 | 70.551,3 | 559.682,8 | 17.611,2 | 2.586,8 | 153.284,4 | |
| | Segunda ocupación | 804.720,3 | - | 370,0 | 422,0 | 1.929,1 | 7.015,0 | 8.572,3 | 174,0 | 23.434,5 | |
| 06 Buenos Aires | Total | 3.880.253,4 | 23,0 | 9.232,0 | - | 54.021,8 | 529.310,8 | 2.903,0 | 347,9 | 18.158,3 | |
| | Primera ocupación | 3.778.929,0 | 23,0 | 9.232,0 | - | 52.982,8 | 524.108,8 | 2.903,0 | 298,9 | 17.315,3 | |
| | Segunda ocupación | 101.324,4 | - | - | - | 1.039,0 | 5.202,0 | - | 49,0 | 843,0 | |
| 10 Catamarca | Total | 57.365,9 | - | - | - | 84,0 | 1,0 | 62,0 | - | 68,5 | |
| | Primera ocupación | 37.543,1 | - | - | - | 81,9 | 1,0 | 40,0 | - | 67,5 | |
| | Segunda ocupación | 19.822,7 | - | - | - | 2,1 | - | 22,0 | - | 1,0 | |
| 22 Chaco | Total | 290.710,1 | - | - | 4.300,0 | 7,0 | - | 305,0 | - | 33.866,0 | |
| | Primera ocupación | 215.763,6 | - | - | 4.300,0 | 7,0 | - | 305,0 | - | 21.317,0 | |
| | Segunda ocupación | 74.946,4 | - | - | - | - | - | - | - | 12.549,0 | |
| 26 Chubut | Total | 889,4 | - | - | - | 32,0 | 53,0 | 1,4 | - | - | |
| | Primera ocupación | 851,4 | - | - | - | 32,0 | 53,0 | 1,4 | - | - | |
| | Segunda ocupación | 38,0 | - | - | - | - | - | - | - | - | |
| 14 Córdoba | Total | 2.800.798,1 | - | 99,0 | - | 3.937,3 | 11.870,4 | 3.567,0 | 341,0 | 19.252,7 | |
| | Primera ocupación | 2.581.476,6 | - | 99,0 | - | 3.540,3 | 11.478,4 | 3.303,0 | 271,0 | 18.166,7 | |
| | Segunda ocupación | 219.321,4 | - | - | - | 397,0 | 392,0 | 264,0 | 70,0 | 1.086,0 | |
| 18 Corrientes | Total | 81.187,4 | - | - | 71.253,0 | - | - | - | - | 2.277,0 | |
| | Primera ocupación | 80.331,2 | - | - | 71.253,0 | - | - | - | - | 2.087,0 | |
| | Segunda ocupación | 856,2 | - | - | - | - | - | - | - | 190,0 | |
| 30 Entre Ríos | Total | 732.856,2 | - | 532,0 | 61.183,3 | 2.187,9 | 2.705,0 | 49,5 | 370,0 | 32.287,8 | |
| | Primera ocupación | 703.146,0 | - | 532,0 | 60.765,3 | 2.152,9 | 2.705,0 | 49,5 | 370,0 | 30.816,8 | |
| | Segunda ocupación | 29.710,2 | - | - | 418,0 | 35,0 | - | - | - | 1.471,0 | |
| 34 Formosa | Total | 24.245,6 | - | - | 3.367,1 | 5,0 | - | - | - | 1.352,5 | |
| | Primera ocupación | 23.378,6 | - | - | 3.367,1 | 5,0 | - | - | - | 1.352,5 | |
| | Segunda ocupación | 867,0 | - | - | - | - | - | - | - | - | |
| 38 Jujuy | Total | 8.887,7 | - | - | - | 2,0 | 0,1 | - | 0,2 | 93,6 | |
| | Primera ocupación | 8.101,5 | - | - | - | 2,0 | 0,1 | - | 0,2 | 93,6 | |
| | Segunda ocupación | 786,2 | - | - | - | - | - | - | - | - | |
| 42 La Pampa | Total | 442.973,0 | - | 160,0 | - | 7.603,0 | 9.735,5 | 6.660,0 | 730,0 | 2.466,0 | |
| | Primera ocupación | 428.775,5 | - | 160,0 | - | 7.406,0 | 9.333,5 | 6.479,0 | 730,0 | 2.466,0 | |
| | Segunda ocupación | 14.197,5 | - | - | - | 197,0 | 402,0 | 181,0 | - | - | |
| 46 La Rioja | Total | 555,1 | - | - | - | 15,0 | - | 2,5 | - | - | |
| | Primera ocupación | 436,9 | - | - | - | 9,0 | - | 2,5 | - | - | |
| | Segunda ocupación | 118,2 | - | - | - | 6,0 | - | - | - | - | |

(continúa)

Cuadro 4.5 (continuación)

| Código | Provincia | Período de ocupación | Cereales | | | | | | | |
|-----------------------|--------------------------|----------------------|--------------------|------------------|--------------------|-------------|--------------|----------------|------------------|-----------------------------|
| | | | Maíz pisingallo | Maíz para grano | Trigo candeal | Trigo pan | Amaranto | Quinua | Maíz incaico | Cebada forrajera para grano |
| | | | Hectáreas | | | | | | | |
| Total del país | Total | 42.163,4 | 6.129.661,6 | 164.009,1 | 3.788.256,6 | 42,5 | 764,5 | 3.929,6 | 172.641,0 | 3.186,0 |
| | Primera ocupación | 39.985,7 | 5.563.577,8 | 148.220,4 | 3.613.957,9 | 42,5 | 760,5 | 3.825,5 | 168.332,5 | 3.148,0 |
| | Segunda ocupación | 2.177,7 | 566.083,8 | 15.788,6 | 174.298,6 | - | 4,0 | 104,0 | 4.308,5 | 38,0 |
| 06 Buenos Aires | Total | 18.805,5 | 1.558.296,6 | 70.536,0 | 1.486.062,7 | 41,0 | 27,0 | - | 132.184,5 | 303,0 |
| | Primera ocupación | 18.156,8 | 1.483.492,5 | 68.986,6 | 1.470.648,5 | 41,0 | 27,0 | - | 130.409,5 | 303,0 |
| | Segunda ocupación | 648,7 | 74.804,1 | 1.549,4 | 15.414,2 | - | - | - | 1.775,0 | - |
| 10 Catamarca | Total | 7,0 | 21.324,9 | 19,9 | 35.715,8 | - | 3,2 | 68,9 | 10,5 | - |
| | Primera ocupación | 7,0 | 17.551,1 | 19,5 | 19.706,5 | - | 3,2 | 56,2 | 9,0 | - |
| | Segunda ocupación | - | 3.773,8 | 0,4 | 16.009,3 | - | - | 12,6 | 1,5 | - |
| 22 Chaco | Total | - | 204.829,3 | 5.844,7 | 41.558,0 | - | - | - | - | - |
| | Primera ocupación | - | 145.646,8 | 5.398,7 | 38.789,0 | - | - | - | - | - |
| | Segunda ocupación | - | 59.182,4 | 446,0 | 2.769,0 | - | - | - | - | - |
| 26 Chubut | Total | - | 78,5 | - | 603,0 | - | - | - | 121,5 | - |
| | Primera ocupación | - | 42,5 | - | 603,0 | - | - | - | 119,5 | - |
| | Segunda ocupación | - | 36,0 | - | - | - | - | - | 2,0 | - |
| 14 Córdoba | Total | 9.908,2 | 1.985.121,2 | 33.261,6 | 728.006,9 | - | - | 800,0 | 4.492,6 | 140,0 |
| | Primera ocupación | 9.479,2 | 1.813.415,1 | 30.951,7 | 686.486,4 | - | - | 769,0 | 3.414,6 | 102,0 |
| | Segunda ocupación | 429,0 | 171.706,1 | 2.309,8 | 41.520,4 | - | - | 31,0 | 1.078,0 | 38,0 |
| 18 Corrientes | Total | - | 5.783,3 | 49,1 | 1.825,0 | - | - | - | - | - |
| | Primera ocupación | - | 5.127,0 | 39,1 | 1.825,0 | - | - | - | - | - |
| | Segunda ocupación | - | 656,2 | 10,0 | - | - | - | - | - | - |
| 30 Entre Ríos | Total | 88,0 | 324.256,2 | 8.386,6 | 299.490,8 | - | - | - | 1.311,0 | 8,0 |
| | Primera ocupación | 88,0 | 309.611,5 | 7.997,6 | 286.738,3 | - | - | - | 1.311,0 | 8,0 |
| | Segunda ocupación | - | 14.644,7 | 389,0 | 12.752,5 | - | - | - | - | - |
| 34 Formosa | Total | - | 19.496,8 | - | 10,0 | - | - | 14,2 | - | - |
| | Primera ocupación | - | 18.631,7 | - | 10,0 | - | - | 12,2 | - | - |
| | Segunda ocupación | - | 865,0 | - | - | - | - | 2,0 | - | - |
| 38 Jujuy | Total | 101,5 | 6.925,1 | 42,0 | 476,9 | 0,5 | 697,8 | 448,2 | 99,5 | - |
| | Primera ocupación | 101,5 | 6.482,3 | 42,0 | 156,9 | 0,5 | 693,8 | 431,2 | 97,0 | - |
| | Segunda ocupación | - | 442,7 | - | 320,0 | - | 4,0 | 16,9 | 2,5 | - |
| 42 La Pampa | Total | 221,0 | 227.703,9 | 12.548,0 | 148.120,1 | - | - | - | 27.025,5 | - |
| | Primera ocupación | 221,0 | 218.533,9 | 12.503,0 | 144.443,6 | - | - | - | 26.499,5 | - |
| | Segunda ocupación | - | 9.170,0 | 45,0 | 3.676,5 | - | - | - | 526,0 | - |
| 46 La Rioja | Total | - | 504,2 | - | 7,0 | - | - | 11,9 | 14,5 | - |
| | Primera ocupación | - | 394,0 | - | 5,0 | - | - | 11,9 | 14,5 | - |
| | Segunda ocupación | - | 110,2 | - | 2,0 | - | - | - | - | - |

(continúa)

Cuadro 4.5 (continuación)

| Código | Provincia | Período de ocupación | Total | Cereales | | | | | | | |
|-----------|---------------------|----------------------|-------------|----------|---------|----------|------------------|------------------|--------------------|-----------------|-----------------|
| | | | | Alforfón | Alpiste | Arroz | Avena para grano | Cebada cervecera | Centeno para grano | Mijo para grano | Sorgo granífero |
| Hectáreas | | | | | | | | | | | |
| 50 | Mendoza | Total | 2.435,5 | - | - | - | 64,0 | 88,8 | 1.264,0 | - | 2,0 |
| | | Primera ocupación | 2.267,7 | - | - | - | 64,0 | 88,8 | 1.264,0 | - | 2,0 |
| | | Segunda ocupación | 167,8 | - | - | - | - | - | - | - | - |
| 54 | Misiones | Total | 25.434,6 | - | - | 44,2 | - | - | - | 3,0 | - |
| | | Primera ocupación | 17.291,7 | - | - | 40,2 | - | - | - | 3,0 | - |
| | | Segunda ocupación | 8.142,8 | - | - | 4,0 | - | - | - | - | - |
| 58 | Neuquén | Total | 170,0 | - | - | - | 17,0 | - | - | 0,5 | - |
| | | Primera ocupación | 164,0 | - | - | - | 17,0 | - | - | 0,5 | - |
| | | Segunda ocupación | 6,0 | - | - | - | - | - | - | - | - |
| 62 | Río Negro | Total | 9.096,2 | - | 250,0 | - | 345,7 | 350,0 | 501,1 | 350,0 | 300,0 |
| | | Primera ocupación | 8.116,4 | - | 250,0 | - | 345,7 | - | 0,8 | 350,0 | 300,0 |
| | | Segunda ocupación | 979,8 | - | - | - | - | 350,0 | 500,3 | - | - |
| 66 | Salta | Total | 272.176,6 | - | 405,0 | - | 265,0 | - | 1.316,0 | 210,0 | 3.738,8 |
| | | Primera ocupación | 242.305,7 | - | 55,0 | - | 265,0 | - | 1.316,0 | 210,0 | 3.738,8 |
| | | Segunda ocupación | 29.870,9 | - | 350,0 | - | - | - | - | - | - |
| 70 | San Juan | Total | 206,6 | - | - | - | 15,8 | - | - | - | - |
| | | Primera ocupación | 196,6 | - | - | - | 15,8 | - | - | - | - |
| | | Segunda ocupación | 10,0 | - | - | - | - | - | - | - | - |
| 74 | San Luis | Total | 281.898,5 | - | - | - | 505,0 | - | 2.011,0 | - | 1.806,0 |
| | | Primera ocupación | 275.236,2 | - | - | - | 505,0 | - | 1.647,0 | - | 1.606,0 |
| | | Segunda ocupación | 6.662,3 | - | - | - | - | - | 364,0 | - | 200,0 |
| 78 | Santa Cruz | Total | - | - | - | - | - | - | - | - | - |
| | | Primera ocupación | - | - | - | - | - | - | - | - | - |
| | | Segunda ocupación | - | - | - | - | - | - | - | - | - |
| 82 | Santa Fe | Total | 1.545.457,2 | - | 310,1 | 24.524,0 | 2.657,1 | 10.822,2 | 40,0 | 190,2 | 37.787,8 |
| | | Primera ocupación | 1.392.246,9 | - | 290,1 | 24.524,0 | 2.419,1 | 10.153,2 | 40,0 | 135,2 | 34.107,8 |
| | | Segunda ocupación | 153.210,2 | - | 20,0 | - | 238,0 | 669,0 | - | 55,0 | 3.680,0 |
| 86 | Santiago del Estero | Total | 762.908,5 | - | - | - | 542,5 | 1.761,0 | 7.491,0 | 218,0 | 22.010,7 |
| | | Primera ocupación | 637.484,0 | - | - | - | 527,5 | 1.761,0 | 250,0 | 218,0 | 18.716,2 |
| | | Segunda ocupación | 125.424,5 | - | - | - | 15,0 | - | 7.241,0 | - | 3.294,5 |
| 94 | Tierra del Fuego | Total | - | - | - | - | - | - | - | - | - |
| | | Primera ocupación | - | - | - | - | - | - | - | - | - |
| | | Segunda ocupación | - | - | - | - | - | - | - | - | - |
| 90 | Tucumán | Total | 104.672,3 | - | - | - | 173,0 | - | 10,0 | - | 1.251,0 |
| | | Primera ocupación | 86.415,1 | - | - | - | 173,0 | - | 10,0 | - | 1.131,0 |
| | | Segunda ocupación | 18.257,2 | - | - | - | - | - | - | - | 120,0 |

(continúa)

Cuadro 4.5 (conclusión)

| Código | Provincia | Período de ocupación | Cereales | | | | | | | | |
|-----------|---------------------|----------------------|-----------------|-----------------|---------------|-----------|----------|--------|--------------|-----------------------------|-----------------|
| | | | Maíz pisingallo | Maíz para grano | Trigo candeal | Trigo pan | Amaranto | Quinua | Maíz incaico | Cebada forrajera para grano | Sin discriminar |
| Hectáreas | | | | | | | | | | | |
| 50 | Mendoza | Total | - | 1.007,2 | - | - | - | 1,5 | 1,5 | 6,5 | - |
| | | Primera ocupación | - | 839,4 | - | - | - | 1,5 | 1,5 | 6,5 | - |
| | | Segunda ocupación | - | 167,8 | - | - | - | - | - | - | - |
| 54 | Misiones | Total | 26,7 | 25.046,7 | 10,0 | 99,9 | - | - | 204,1 | - | - |
| | | Primera ocupación | 25,7 | 16.990,8 | 10,0 | 19,9 | - | - | 202,1 | - | - |
| | | Segunda ocupación | 1,0 | 8.055,8 | - | 80,0 | - | - | 2,0 | - | - |
| 58 | Neuquén | Total | - | 151,8 | 0,7 | - | - | - | - | - | - |
| | | Primera ocupación | - | 145,8 | 0,7 | - | - | - | - | - | - |
| | | Segunda ocupación | - | 6,0 | - | - | - | - | - | - | - |
| 62 | Río Negro | Total | 136,2 | 3.829,5 | 77,0 | 1.748,5 | 1,0 | 1,0 | - | 1.206,0 | - |
| | | Primera ocupación | 136,2 | 3.730,5 | 77,0 | 1.748,0 | 1,0 | 1,0 | - | 1.176,0 | - |
| | | Segunda ocupación | - | 99,0 | - | 0,5 | - | - | - | - | 30,0 |
| 66 | Salta | Total | 10.079,5 | 207.273,8 | 2.372,4 | 44.262,7 | - | 31,7 | 2.215,5 | 6,0 | - |
| | | Primera ocupación | 9.391,5 | 185.184,4 | 1.632,4 | 38.290,2 | - | 31,7 | 2.189,0 | 1,5 | - |
| | | Segunda ocupación | 688,0 | 22.089,4 | 740,0 | 5.972,5 | - | - | 26,4 | 4,5 | - |
| 70 | San Juan | Total | 4,5 | 166,6 | 8,9 | 2,0 | - | 2,1 | - | 6,5 | - |
| | | Primera ocupación | 4,5 | 160,1 | 6,4 | 1,0 | - | 2,1 | - | 6,5 | - |
| | | Segunda ocupación | - | 6,5 | 2,5 | 1,0 | - | - | - | - | - |
| 74 | San Luis | Total | 236,0 | 266.752,5 | 1.166,4 | 6.586,5 | - | - | - | 100,0 | 2.735,0 |
| | | Primera ocupación | 236,0 | 261.777,2 | 1.106,4 | 5.603,5 | - | - | - | 20,0 | 2.735,0 |
| | | Segunda ocupación | - | 4.975,3 | 60,0 | 983,0 | - | - | - | 80,0 | - |
| 78 | Santa Cruz | Total | - | - | - | - | - | - | - | - | - |
| | | Primera ocupación | - | - | - | - | - | - | - | - | - |
| | | Segunda ocupación | - | - | - | - | - | - | - | - | - |
| 82 | Santa Fe | Total | 2.496,6 | 683.142,3 | 13.244,6 | 764.142,0 | - | - | 134,0 | 5.966,0 | - |
| | | Primera ocupación | 2.135,6 | 563.982,3 | 10.989,1 | 738.189,7 | - | - | 121,0 | 5.159,5 | - |
| | | Segunda ocupación | 361,0 | 119.160,0 | 2.255,5 | 25.952,2 | - | - | 13,0 | 806,5 | - |
| 86 | Santiago del Estero | Total | 52,5 | 527.240,9 | 13.142,0 | 190.442,9 | - | - | - | 7,0 | - |
| | | Primera ocupación | 2,5 | 455.121,4 | 6.425,0 | 154.457,9 | - | - | - | 4,5 | - |
| | | Segunda ocupación | 50,0 | 72.119,5 | 6.717,0 | 35.985,0 | - | - | - | 2,5 | - |
| 94 | Tierra del Fuego | Total | - | - | - | - | - | - | - | - | - |
| | | Primera ocupación | - | - | - | - | - | - | - | - | - |
| | | Segunda ocupación | - | - | - | - | - | - | - | - | - |
| 90 | Tucumán | Total | - | 60.729,7 | 3.299,0 | 39.095,4 | - | - | 31,1 | 83,0 | - |
| | | Primera ocupación | - | 56.716,9 | 2.035,0 | 26.235,0 | - | - | 31,1 | 83,0 | - |
| | | Segunda ocupación | - | 4.012,8 | 1.264,0 | 12.860,4 | - | - | - | - | - |

Fuente: INDEC. Censo Nacional Agropecuario 2018. Resultados definitivos.

Cuadro 4.6

Cereales para grano. Explotaciones agropecuarias por cultivo, según período de ocupación y provincia, en unidades. Del 1 de julio de 2017 al 30 de junio de 2018

| Código | Provincia | Período de ocupación | Total (¹) | Cereales | | | | | | | |
|-----------------|-------------------|----------------------|-----------|----------|---------|-------|------------------|------------------|--------------------|-----------------|-----------------|
| | | | | Alforfón | Alpiste | Arroz | Avena para grano | Cebada cervecera | Centeno para grano | Mijo para grano | Sorgo granífero |
| Unidades | | | | | | | | | | | |
| Total del país | Total | 62.025 | 3 | 122 | 320 | 1.264 | 2.547 | 194 | 37 | 2.435 | |
| | Primera ocupación | 58.733 | 3 | 121 | 314 | 1.237 | 2.526 | 185 | 32 | 2.279 | |
| | Segunda ocupación | 8.724 | - | s | 7 | 44 | 36 | 13 | 6 | 214 | |
| 06 Buenos Aires | Total | 15.064 | 3 | 99 | - | 819 | 2.308 | 51 | 10 | 331 | |
| | Primera ocupación | 14.977 | 3 | 99 | - | 808 | 2.303 | 51 | 10 | 323 | |
| | Segunda ocupación | 848 | - | - | - | 20 | 18 | - | s | 12 | |
| 10 Catamarca | Total | 1.037 | - | - | - | 14 | s | s | - | 11 | |
| | Primera ocupación | 918 | - | - | - | 13 | s | s | - | 10 | |
| | Segunda ocupación | 174 | - | - | - | s | - | s | s | s | |
| 22 Chaco | Total | 1.710 | - | - | s | s | - | s | - | 316 | |
| | Primera ocupación | 1.571 | - | - | s | s | - | s | - | 262 | |
| | Segunda ocupación | 282 | - | - | - | - | - | - | - | 67 | |
| 26 Chubut | Total | 20 | - | - | - | 5 | 3 | s | - | - | |
| | Primera ocupación | 19 | - | - | - | 5 | 3 | s | - | - | |
| | Segunda ocupación | 3 | - | - | - | - | - | - | - | - | |
| 14 Córdoba | Total | 10.857 | - | s | - | 86 | 75 | 29 | 8 | 325 | |
| | Primera ocupación | 10.690 | - | s | - | 82 | 70 | 25 | 5 | 312 | |
| | Segunda ocupación | 1.594 | - | - | - | 7 | 5 | 4 | 3 | 18 | |
| 18 Corrientes | Total | 557 | - | - | 61 | - | - | - | - | 16 | |
| | Primera ocupación | 534 | - | - | 61 | - | - | - | - | 14 | |
| | Segunda ocupación | 28 | - | - | - | - | - | - | - | 2 | |
| 30 Entre Ríos | Total | 2.791 | - | 9 | 196 | 55 | 6 | s | 3 | 468 | |
| | Primera ocupación | 2.753 | - | 9 | 194 | 54 | 6 | s | 3 | 452 | |
| | Segunda ocupación | 220 | - | - | 3 | s | - | - | - | 26 | |
| 34 Formosa | Total | 1.689 | - | - | s | s | - | - | - | 21 | |
| | Primera ocupación | 1.634 | - | - | s | s | - | - | - | 21 | |
| | Segunda ocupación | 68 | - | - | - | - | - | - | - | - | |
| 38 Jujuy | Total | 1.057 | - | - | - | s | s | s | s | s | |
| | Primera ocupación | 1.035 | - | - | - | s | s | s | s | s | |
| | Segunda ocupación | 31 | - | - | - | - | s | - | - | - | |
| 42 La Pampa | Total | 1.911 | - | s | - | 142 | 78 | 84 | s | 33 | |
| | Primera ocupación | 1.895 | - | s | - | 139 | 73 | 83 | s | 33 | |
| | Segunda ocupación | 115 | - | - | - | s | 6 | 3 | - | - | |
| 46 La Rioja | Total | 86 | - | - | - | 3 | - | 2 | - | - | |
| | Primera ocupación | 80 | - | - | - | s | - | 2 | - | - | |
| | Segunda ocupación | 9 | - | - | - | s | - | - | - | - | |

(continúa)



Cuadro 4.6 (continuación)

| Código | Provincia | Período de ocupación | Cereales | | | | | | | | |
|-----------------------|--------------------------|----------------------|-----------------|-----------------|---------------|---------------|----------|------------|--------------|-----------------------------|-----------------|
| | | | Maíz pisingallo | Maíz para grano | Trigo candeal | Trigo pan | Amaranto | Quinua | Maíz incaico | Cebada forrajera para grano | Sin discriminar |
| | | | Unidades | | | | | | | | |
| Total del país | Total | | 225 | 50.378 | 891 | 21.499 | 4 | 155 | 1.332 | 1.516 | 7 |
| | Primera ocupación | | 214 | 46.375 | 829 | 20.873 | 4 | 154 | 1.306 | 1.478 | 6 |
| | Segunda ocupación | | 17 | 7.515 | 81 | 952 | - | s | 28 | 50 | 1 |
| 06 Buenos Aires | Total | | 90 | 10.870 | 304 | 7.917 | s | s | - | 1.022 | 2 |
| | Primera ocupación | | 87 | 10.669 | 295 | 7.859 | s | s | - | 1.010 | 2 |
| | Segunda ocupación | | 4 | 679 | 12 | 112 | - | - | - | 18 | - |
| 10 Catamarca | Total | | 4 | 895 | 3 | 83 | - | 3 | 80 | 13 | - |
| | Primera ocupación | | 4 | 794 | s | 53 | - | 3 | 73 | 11 | - |
| | Segunda ocupación | | - | 134 | s | 34 | - | - | 7 | s | - |
| 22 Chaco | Total | | - | 1.458 | 33 | 191 | - | - | - | - | - |
| | Primera ocupación | | - | 1.312 | 30 | 178 | - | - | - | - | - |
| | Segunda ocupación | | - | 223 | 4 | 15 | - | - | - | - | - |
| 26 Chubut | Total | | - | s | - | s | - | - | - | 9 | - |
| | Primera ocupación | | - | s | - | s | - | - | - | 8 | - |
| | Segunda ocupación | | - | s | - | - | - | - | - | 2 | - |
| 14 Córdoba | Total | | 45 | 9.699 | 244 | 4.250 | - | - | 6 | 51 | 3 |
| | Primera ocupación | | 44 | 9.314 | 226 | 4.012 | - | - | 6 | 43 | 2 |
| | Segunda ocupación | | s | 1.254 | 24 | 314 | - | - | s | 9 | 1 |
| 18 Corrientes | Total | | - | 491 | s | 4 | - | - | - | - | - |
| | Primera ocupación | | - | 468 | 2 | 4 | - | - | - | - | - |
| | Segunda ocupación | | - | 26 | s | - | - | - | - | - | - |
| 30 Entre Ríos | Total | | s | 1.961 | 58 | 1.473 | - | - | - | 5 | 1 |
| | Primera ocupación | | s | 1.925 | 55 | 1.428 | - | - | - | 5 | 1 |
| | Segunda ocupación | | - | 135 | 3 | 69 | - | - | - | - | - |
| 34 Formosa | Total | | - | 1.671 | - | s | - | - | 10 | - | - |
| | Primera ocupación | | - | 1.616 | - | s | - | - | 9 | - | - |
| | Segunda ocupación | | - | 67 | - | - | - | - | s | - | - |
| 38 Jujuy | Total | | s | 454 | 4 | 26 | s | 130 | 451 | 57 | - |
| | Primera ocupación | | s | 441 | 4 | 23 | s | 129 | 444 | 56 | - |
| | Segunda ocupación | | - | 15 | - | 4 | - | s | 8 | s | - |
| 42 La Pampa | Total | | 3 | 1.187 | 87 | 831 | - | - | - | 257 | - |
| | Primera ocupación | | 3 | 1.166 | 86 | 817 | - | - | - | 252 | - |
| | Segunda ocupación | | - | 71 | s | 33 | - | - | - | 6 | - |
| 46 La Rioja | Total | | - | 61 | - | 2 | - | - | 4 | 17 | - |
| | Primera ocupación | | - | 56 | - | s | - | - | 4 | 17 | - |
| | Segunda ocupación | | - | 7 | - | s | - | - | - | - | - |

(continúa)

Cuadro 4.6 (continuación)

| Código | Provincia | Período de ocupación | Total (¹) | Cereales | | | | | | | |
|----------|---------------------|----------------------|-----------|----------|---------|-------|------------------|------------------|--------------------|-----------------|-----------------|
| | | | | Alforfón | Alpiste | Arroz | Avena para grano | Cebada cervecera | Centeno para grano | Mijo para grano | Sorgo granífero |
| Unidades | | | | | | | | | | | |
| 50 | Mendoza | Total | 113 | - | - | - | 3 | s | 4 | - | s |
| | | Primera ocupación | 111 | - | - | - | 3 | s | 4 | - | s |
| | | Segunda ocupación | 5 | - | - | - | - | - | - | - | - |
| 54 | Misiones | Total | 9.478 | - | - | 41 | - | - | - | s | - |
| | | Primera ocupación | 7.193 | - | - | 37 | - | - | - | s | - |
| | | Segunda ocupación | 3.231 | - | - | 4 | - | - | - | - | - |
| 58 | Neuquén | Total | 74 | - | - | - | 4 | - | - | s | - |
| | | Primera ocupación | 71 | - | - | - | 4 | - | - | s | - |
| | | Segunda ocupación | 3 | - | - | - | - | - | - | - | - |
| 62 | Río Negro | Total | 187 | - | s | - | 8 | s | 3 | s | s |
| | | Primera ocupación | 181 | - | s | - | 8 | - | s | s | s |
| | | Segunda ocupación | 9 | - | - | - | - | s | s | - | - |
| 66 | Salta | Total | 2.113 | - | s | - | 15 | - | s | s | 16 |
| | | Primera ocupación | 2.081 | - | s | - | 15 | - | s | s | 16 |
| | | Segunda ocupación | 62 | - | s | - | - | - | - | - | - |
| 70 | San Juan | Total | 138 | - | - | - | s | - | - | - | - |
| | | Primera ocupación | 132 | - | - | - | 9 | - | - | - | - |
| | | Segunda ocupación | 8 | - | - | - | - | - | - | - | - |
| 74 | San Luis | Total | 609 | - | - | - | 6 | - | 9 | - | 16 |
| | | Primera ocupación | 600 | - | - | - | 6 | - | 9 | - | 15 |
| | | Segunda ocupación | 28 | - | - | - | - | - | s | - | s |
| 78 | Santa Cruz | Total | 1 | - | - | - | - | - | - | - | - |
| | | Primera ocupación | 1 | - | - | - | - | - | - | - | - |
| | | Segunda ocupación | - | - | - | - | - | - | - | - | - |
| 82 | Santa Fe | Total | 9.568 | - | 7 | 17 | 77 | 67 | s | 7 | 766 |
| | | Primera ocupación | 9.393 | - | 7 | 17 | 73 | 63 | s | 5 | 714 |
| | | Segunda ocupación | 1.621 | - | s | - | 7 | s | - | s | 71 |
| 86 | Santiago del Estero | Total | 2.401 | - | - | - | 9 | 4 | s | s | 100 |
| | | Primera ocupación | 2.342 | - | - | - | 7 | 4 | s | s | 91 |
| | | Segunda ocupación | 313 | - | - | - | s | - | s | - | 15 |
| 94 | Tierra del Fuego | Total | - | - | - | - | - | - | - | - | - |
| | | Primera ocupación | - | - | - | - | - | - | - | - | - |
| | | Segunda ocupación | - | - | - | - | - | - | - | - | - |
| 90 | Tucumán | Total | 564 | - | - | - | 6 | - | s | - | 10 |
| | | Primera ocupación | 522 | - | - | - | 6 | - | s | - | 10 |
| | | Segunda ocupación | 72 | - | - | - | - | - | - | - | s |

(continúa)

Cuadro 4.6 (conclusión)

| Código | Provincia | Período de ocupación | Cereales | | | | | | | | |
|------------------------|-------------------|----------------------|-----------------|-----------------|---------------|-----------|----------|--------|--------------|-----------------------------|-----------------|
| | | | Maíz pisingallo | Maíz para grano | Trigo candeal | Trigo pan | Amaranto | Quinua | Maíz incaico | Cebada forrajera para grano | Sin discriminar |
| Unidades | | | | | | | | | | | |
| 50 Mendoza | Total | - | 103 | - | - | - | - | s | s | s | - |
| | Primera ocupación | - | 100 | - | - | - | - | s | s | s | - |
| | Segunda ocupación | - | 5 | - | - | - | - | - | - | - | - |
| 54 Misiones | Total | 13 | 9.378 | s | 4 | - | - | - | 85 | - | - |
| | Primera ocupación | 12 | 7.092 | s | 3 | - | - | - | 83 | - | - |
| | Segunda ocupación | s | 3.225 | - | s | - | - | - | s | - | - |
| 58 Neuquén | Total | - | 69 | s | - | - | - | - | - | - | - |
| | Primera ocupación | - | 66 | s | s | - | - | - | - | - | - |
| | Segunda ocupación | - | 3 | - | - | - | - | - | - | - | - |
| 62 Río Negro | Total | 12 | 143 | 3 | 8 | s | 3 | - | - | 17 | - |
| | Primera ocupación | 12 | 141 | 3 | 7 | s | s | - | - | 16 | - |
| | Segunda ocupación | - | 4 | - | s | - | - | - | - | s | - |
| 66 Salta | Total | 31 | 1.405 | 8 | 93 | - | 13 | 655 | 4 | - | - |
| | Primera ocupación | 28 | 1.390 | 6 | 73 | - | 13 | 647 | s | - | - |
| | Segunda ocupación | 4 | 28 | s | 20 | - | - | 8 | s | - | - |
| 70 San Juan | Total | s | 120 | 5 | s | - | s | - | - | s | - |
| | Primera ocupación | s | 116 | 3 | s | - | s | - | - | s | - |
| | Segunda ocupación | - | 5 | s | s | - | - | - | - | - | - |
| 74 San Luis | Total | 3 | 583 | 10 | 29 | - | - | - | - | s | s |
| | Primera ocupación | 3 | 571 | 9 | 24 | - | - | - | - | s | s |
| | Segunda ocupación | - | 21 | s | 6 | - | - | - | - | s | - |
| 78 Santa Cruz | Total | - | s | - | - | - | - | - | - | - | - |
| | Primera ocupación | - | s | - | - | - | - | - | - | - | - |
| | Segunda ocupación | - | - | - | - | - | - | - | - | - | - |
| 82 Santa Fe | Total | 16 | 7.107 | 91 | 6.174 | - | - | s | 52 | - | - |
| | Primera ocupación | 14 | 6.526 | 83 | 6.044 | - | - | s | 48 | - | - |
| | Segunda ocupación | 3 | 1.337 | 13 | 254 | - | - | s | 6 | - | - |
| 86 Santiago del Estero | Total | 3 | 2.240 | 29 | 324 | - | - | - | 3 | - | - |
| | Primera ocupación | s | 2.166 | 18 | 274 | - | - | - | s | - | - |
| | Segunda ocupación | s | 228 | 12 | 67 | - | - | - | s | - | - |
| 94 Tierra del Fuego | Total | - | - | - | - | - | - | - | - | - | - |
| | Primera ocupación | - | - | - | - | - | - | - | - | - | - |
| | Segunda ocupación | - | - | - | - | - | - | - | - | - | - |
| 90 Tucumán | Total | - | 479 | 7 | 85 | - | - | 34 | 3 | - | - |
| | Primera ocupación | - | 442 | 4 | 68 | - | - | 34 | 3 | - | - |
| | Segunda ocupación | - | 47 | 5 | 20 | - | - | - | - | - | - |

(¹) El total puede no corresponder a la suma de los parciales dado que las categorías no son excluyentes, porque una EAP puede tener más de un cultivo.

Fuente: INDEC. Censo Nacional Agropecuario 2018. Resultados definitivos.

Cuadro 4.7

Cereales para grano. Parcelas por cultivo, según período de ocupación y provincia, en unidades. Del 1 de julio de 2017 al 30 de junio de 2018

| Código | Provincia | Período de ocupación | Total (¹) | Cereales | | | | | | | |
|-----------------|-------------------|----------------------|-----------|----------|---------|-------|------------------|------------------|--------------------|-----------------|-----------------|
| | | | | Alforfón | Alpiste | Arroz | Avena para grano | Cebada cervecera | Centeno para grano | Mijo para grano | Sorgo granífero |
| Unidades | | | | | | | | | | | |
| Total del país | Total | 119.761 | 3 | 161 | 561 | 1.460 | 4.696 | 217 | 48 | 3.087 | |
| | Primera ocupación | 114.337 | 3 | 159 | 553 | 1.424 | 4.649 | 206 | 42 | 2.850 | |
| | Segunda ocupación | 11.286 | - | s | 8 | 44 | 57 | 13 | 6 | 259 | |
| 06 Buenos Aires | Total | 33.453 | 3 | 129 | - | 952 | 4.330 | 56 | 15 | 399 | |
| | Primera ocupación | 33.089 | 3 | 129 | - | 937 | 4.306 | 56 | 14 | 389 | |
| | Segunda ocupación | 1.147 | - | - | - | 20 | 34 | - | s | 12 | |
| 10 Catamarca | Total | 1.229 | - | - | - | 14 | s | s | - | 11 | |
| | Primera ocupación | 1.063 | - | - | - | 13 | s | s | - | 10 | |
| | Segunda ocupación | 221 | - | - | - | s | - | s | - | s | |
| 22 Chaco | Total | 2.709 | - | - | 3 | s | - | s | - | 425 | |
| | Primera ocupación | 2.320 | - | - | s | s | - | 3 | - | 338 | |
| | Segunda ocupación | 493 | - | - | - | - | - | - | - | 92 | |
| 26 Chubut | Total | 22 | - | - | - | 5 | 3 | s | - | - | |
| | Primera ocupación | 20 | - | - | - | 5 | 3 | s | - | - | |
| | Segunda ocupación | 3 | - | - | - | - | - | - | - | - | |
| 14 Córdoba | Total | 24.819 | - | s | - | 94 | 95 | 36 | 8 | 394 | |
| | Primera ocupación | 24.266 | - | s | - | 88 | 89 | 32 | 5 | 375 | |
| | Segunda ocupación | 2.270 | - | - | - | 7 | 6 | 4 | s | 20 | |
| 18 Corrientes | Total | 601 | - | - | 86 | - | - | - | - | 18 | |
| | Primera ocupación | 577 | - | - | 86 | - | - | - | - | 16 | |
| | Segunda ocupación | 28 | - | - | - | - | - | - | - | s | |
| 30 Entre Ríos | Total | 7.962 | - | 10 | 391 | 74 | 22 | s | 8 | 621 | |
| | Primera ocupación | 7.821 | - | 10 | 387 | 73 | 22 | s | 8 | 594 | |
| | Segunda ocupación | 325 | - | - | 4 | s | - | - | - | 30 | |
| 34 Formosa | Total | 1.756 | - | - | 5 | s | - | - | - | 21 | |
| | Primera ocupación | 1.700 | - | - | s | s | - | - | - | 21 | |
| | Segunda ocupación | 68 | - | - | - | - | - | - | - | - | |
| 38 Jujuy | Total | 1.183 | - | - | - | s | s | s | s | s | |
| | Primera ocupación | 1.159 | - | - | - | s | s | s | s | s | |
| | Segunda ocupación | 32 | - | - | - | - | s | - | - | - | |
| 42 La Pampa | Total | 3.107 | - | s | - | 155 | 107 | 90 | s | 36 | |
| | Primera ocupación | 3.065 | - | s | - | 152 | 101 | 88 | s | 36 | |
| | Segunda ocupación | 140 | - | - | - | 4 | 6 | 3 | - | - | |
| 46 La Rioja | Total | 93 | - | - | - | 3 | - | 2 | - | - | |
| | Primera ocupación | 86 | - | - | - | s | - | 2 | - | - | |
| | Segunda ocupación | 9 | - | - | - | s | - | - | - | - | |

(continúa)

Cuadro 4.7 (continuación)

| Código | Provincia | Período de ocupación | Cereales | | | | | | | | |
|-----------------|-------------------|----------------------|-----------------|-----------------|---------------|-----------|----------|--------|--------------|-----------------------------|-----------------|
| | | | Maíz pisingallo | Maíz para grano | Trigo candeal | Trigo pan | Amaranto | Quinua | Maíz incaico | Cebada forrajera para grano | Sin discriminar |
| | | | Unidades | | | | | | | | |
| Total del país | Total | | 342 | 80.560 | 1.502 | 43.103 | 4 | 171 | 1.424 | 2.079 | 7 |
| | Primera ocupación | | 325 | 73.505 | 1.405 | 41.740 | 4 | 170 | 1.397 | 2.027 | 6 |
| | Segunda ocupación | | 19 | 9.329 | 105 | 1.456 | - | s | 29 | 57 | 1 |
| 06 Buenos Aires | Total | | 152 | 19.190 | 521 | 14.638 | s | s | - | 1.486 | 2 |
| | Primera ocupación | | 148 | 18.610 | 508 | 14.489 | s | s | - | 1.468 | 2 |
| | Segunda ocupación | | 4 | 893 | 16 | 163 | - | - | - | 21 | - |
| 10 Catamarca | Total | | 4 | 1.008 | 4 | 154 | - | 3 | 89 | 13 | - |
| | Primera ocupación | | 4 | 882 | s | 92 | - | 3 | 81 | 11 | - |
| | Segunda ocupación | | - | 150 | s | 63 | - | - | 8 | 2 | - |
| 22 Chaco | Total | | - | 2.069 | 63 | 350 | - | - | - | - | - |
| | Primera ocupación | | - | 1.723 | 58 | 329 | - | - | - | - | - |
| | Segunda ocupación | | - | 386 | 5 | 22 | - | - | - | - | - |
| 26 Chubut | Total | | - | s | - | s | - | - | - | 10 | - |
| | Primera ocupación | | - | s | - | s | - | - | - | 9 | - |
| | Segunda ocupación | | - | s | - | - | - | - | - | s | - |
| 14 Córdoba | Total | | 73 | 19.801 | 396 | 7.911 | - | - | 12 | 64 | 3 |
| | Primera ocupación | | 70 | 18.550 | 367 | 7.484 | - | - | 12 | 53 | 2 |
| | Segunda ocupación | | s | 1.749 | 32 | 448 | - | - | s | 11 | 1 |
| 18 Corrientes | Total | | - | 506 | s | 4 | - | - | - | - | - |
| | Primera ocupación | | - | 482 | 3 | 4 | - | - | - | - | - |
| | Segunda ocupación | | - | 26 | s | - | - | - | - | - | - |
| 30 Entre Ríos | Total | | s | 4.054 | 144 | 3.787 | - | - | - | 12 | 1 |
| | Primera ocupación | | s | 3.929 | 141 | 3.668 | - | - | - | 12 | 1 |
| | Segunda ocupación | | - | 172 | 3 | 122 | - | - | - | - | - |
| 34 Formosa | Total | | - | 1.736 | - | s | - | - | 10 | - | - |
| | Primera ocupación | | - | 1.680 | - | s | - | - | 9 | - | - |
| | Segunda ocupación | | - | 67 | - | - | - | - | s | - | - |
| 38 Jujuy | Total | | s | 487 | 4 | 27 | s | 146 | 507 | 64 | - |
| | Primera ocupación | | s | 474 | 4 | 23 | s | 145 | 500 | 62 | - |
| | Segunda ocupación | | - | 15 | - | 4 | - | s | 8 | s | - |
| 42 La Pampa | Total | | 3 | 1.871 | 112 | 1.190 | - | - | - | 306 | - |
| | Primera ocupación | | 3 | 1.828 | 111 | 1.163 | - | - | - | 299 | - |
| | Segunda ocupación | | - | 86 | s | 40 | - | - | - | 7 | - |
| 46 La Rioja | Total | | - | 64 | - | 3 | - | - | 5 | 17 | - |
| | Primera ocupación | | - | 59 | - | s | - | - | 5 | 17 | - |
| | Segunda ocupación | | - | 7 | - | s | - | - | - | - | - |

(continúa)

Cuadro 4.7 (continuación)

| Código | Provincia | Período de ocupación | Total (¹) | Cereales | | | | | | | |
|----------|---------------------|----------------------|-----------|----------|---------|-------|------------------|------------------|--------------------|-----------------|-----------------|
| | | | | Alforfón | Alpiste | Arroz | Avena para grano | Cebada cervecera | Centeno para grano | Mijo para grano | Sorgo granífero |
| Unidades | | | | | | | | | | | |
| 50 | Mendoza | Total | 134 | - | - | - | 3 | 3 | 4 | - | s |
| | | Primera ocupación | 130 | - | - | - | 3 | s | 4 | - | s |
| | | Segunda ocupación | 6 | - | - | - | - | - | - | - | - |
| 54 | Misiones | Total | 9.970 | - | - | 41 | - | - | - | s | - |
| | | Primera ocupación | 7.484 | - | - | 37 | - | - | - | s | - |
| | | Segunda ocupación | 3.335 | - | - | 4 | - | - | - | - | - |
| 58 | Neuquén | Total | 79 | - | - | - | 4 | - | - | s | - |
| | | Primera ocupación | 76 | - | - | - | 4 | - | - | s | - |
| | | Segunda ocupación | 3 | - | - | - | - | - | - | - | - |
| 62 | Río Negro | Total | 211 | - | s | - | 9 | s | 4 | s | s |
| | | Primera ocupación | 204 | - | s | - | 9 | - | s | s | s |
| | | Segunda ocupación | 10 | - | - | - | - | s | s | - | - |
| 66 | Salta | Total | 2.541 | - | s | - | 16 | - | s | s | 18 |
| | | Primera ocupación | 2.497 | - | s | - | 16 | - | s | s | 18 |
| | | Segunda ocupación | 83 | - | s | - | - | - | - | - | - |
| 70 | San Juan | Total | 147 | - | - | - | s | - | - | - | - |
| | | Primera ocupación | 141 | - | - | - | 9 | - | - | - | - |
| | | Segunda ocupación | 8 | - | - | - | - | - | - | - | - |
| 74 | San Luis | Total | 913 | - | - | - | 6 | - | 10 | - | 17 |
| | | Primera ocupación | 902 | - | - | - | 6 | - | 10 | - | 16 |
| | | Segunda ocupación | 31 | - | - | - | - | - | s | - | s |
| 78 | Santa Cruz | Total | 1 | - | - | - | - | - | - | - | - |
| | | Primera ocupación | 1 | - | - | - | - | - | - | - | - |
| | | Segunda ocupación | - | - | - | - | - | - | - | - | - |
| 82 | Santa Fe | Total | 24.892 | - | 15 | 35 | 98 | 127 | s | 8 | 1.006 |
| | | Primera ocupación | 24.005 | - | 14 | 35 | 91 | 118 | s | 6 | 927 |
| | | Segunda ocupación | 2.570 | - | s | - | 7 | s | - | s | 85 |
| 86 | Santiago del Estero | Total | 3.107 | - | - | - | 9 | 4 | 3 | s | 103 |
| | | Primera ocupación | 2.987 | - | - | - | 7 | 4 | s | s | 92 |
| | | Segunda ocupación | 390 | - | - | - | s | - | s | - | 15 |
| 94 | Tierra del Fuego | Total | - | - | - | - | - | - | - | - | - |
| | | Primera ocupación | - | - | - | - | - | - | - | - | - |
| | | Segunda ocupación | - | - | - | - | - | - | - | - | - |
| 90 | Tucumán | Total | 832 | - | - | - | 6 | - | s | - | 11 |
| | | Primera ocupación | 744 | - | - | - | 6 | - | s | - | 11 |
| | | Segunda ocupación | 114 | - | - | - | - | - | - | - | s |

(continúa)

Cuadro 4.7 (conclusión)

| Código | Provincia | Período de ocupación | Cereales | | | | | | | | |
|----------|---------------------|----------------------|-----------------|-----------------|---------------|-----------|----------|--------|--------------|-----------------------------|-----------------|
| | | | Maíz pisingallo | Maíz para grano | Trigo candeal | Trigo pan | Amaranto | Quinua | Maíz incaico | Cebada forrajera para grano | Sin discriminar |
| Unidades | | | | | | | | | | | |
| 50 | Mendoza | Total | - | 121 | - | - | - | s | s | s | - |
| | | Primera ocupación | - | 115 | - | - | - | s | s | s | - |
| | | Segunda ocupación | - | 6 | - | - | - | - | - | - | - |
| 54 | Misiones | Total | 13 | 9.866 | s | 4 | - | - | 87 | - | - |
| | | Primera ocupación | 12 | 7.379 | s | 3 | - | - | 85 | - | - |
| | | Segunda ocupación | s | 3.329 | - | s | - | - | s | - | - |
| 58 | Neuquén | Total | - | 73 | s | - | - | - | - | - | - |
| | | Primera ocupación | - | 70 | s | - | - | - | - | - | - |
| | | Segunda ocupación | - | 3 | - | - | - | - | - | - | - |
| 62 | Río Negro | Total | 14 | 161 | 3 | 8 | s | 3 | - | 18 | - |
| | | Primera ocupación | 14 | 158 | 3 | 7 | s | 3 | - | 17 | - |
| | | Segunda ocupación | - | 5 | - | s | - | - | - | s | - |
| 66 | Salta | Total | 36 | 1.763 | 10 | 148 | - | 13 | 673 | 4 | - |
| | | Primera ocupación | 32 | 1.734 | 8 | 122 | - | 13 | 665 | s | - |
| | | Segunda ocupación | 4 | 43 | s | 26 | - | - | 8 | s | - |
| 70 | San Juan | Total | s | 129 | 5 | s | - | s | - | s | - |
| | | Primera ocupación | s | 125 | 3 | s | - | s | - | s | - |
| | | Segunda ocupación | - | 5 | s | s | - | - | - | - | - |
| 74 | San Luis | Total | 3 | 873 | 12 | 32 | - | - | - | s | 1 |
| | | Primera ocupación | 3 | 860 | 11 | 26 | - | - | - | s | 1 |
| | | Segunda ocupación | - | 23 | s | 7 | - | - | - | s | - |
| 78 | Santa Cruz | Total | - | s | - | - | - | - | - | - | - |
| | | Primera ocupación | - | s | - | - | - | - | - | - | - |
| | | Segunda ocupación | - | - | - | - | - | - | - | - | - |
| 82 | Santa Fe | Total | 36 | 13.399 | 170 | 14.116 | - | - | s | 71 | - |
| | | Primera ocupación | 32 | 11.663 | 153 | 13.728 | - | - | s | 65 | - |
| | | Segunda ocupación | 5 | 2.030 | 18 | 420 | - | - | s | 6 | - |
| 86 | Santiago del Estero | Total | 3 | 2.732 | 40 | 558 | - | - | - | 3 | - |
| | | Primera ocupación | s | 2.586 | 25 | 469 | - | - | - | s | - |
| | | Segunda ocupación | s | 270 | 15 | 94 | - | - | - | s | - |
| 94 | Tierra del Fuego | Total | - | - | - | - | - | - | - | - | - |
| | | Primera ocupación | - | - | - | - | - | - | - | - | - |
| | | Segunda ocupación | - | - | - | - | - | - | - | - | - |
| 90 | Tucumán | Total | - | 652 | 12 | 168 | - | - | 34 | 5 | - |
| | | Primera ocupación | - | 594 | 4 | 127 | - | - | 34 | 5 | - |
| | | Segunda ocupación | - | 63 | 8 | 43 | - | - | - | - | - |

(¹) El total puede no corresponder a la suma de los parciales dado que las categorías no son excluyentes, porque una parcela puede tener más de un cultivo.

Fuente: INDEC. Censo Nacional Agropecuario 2018. Resultados definitivos.

IV.1.2 Oleaginosas



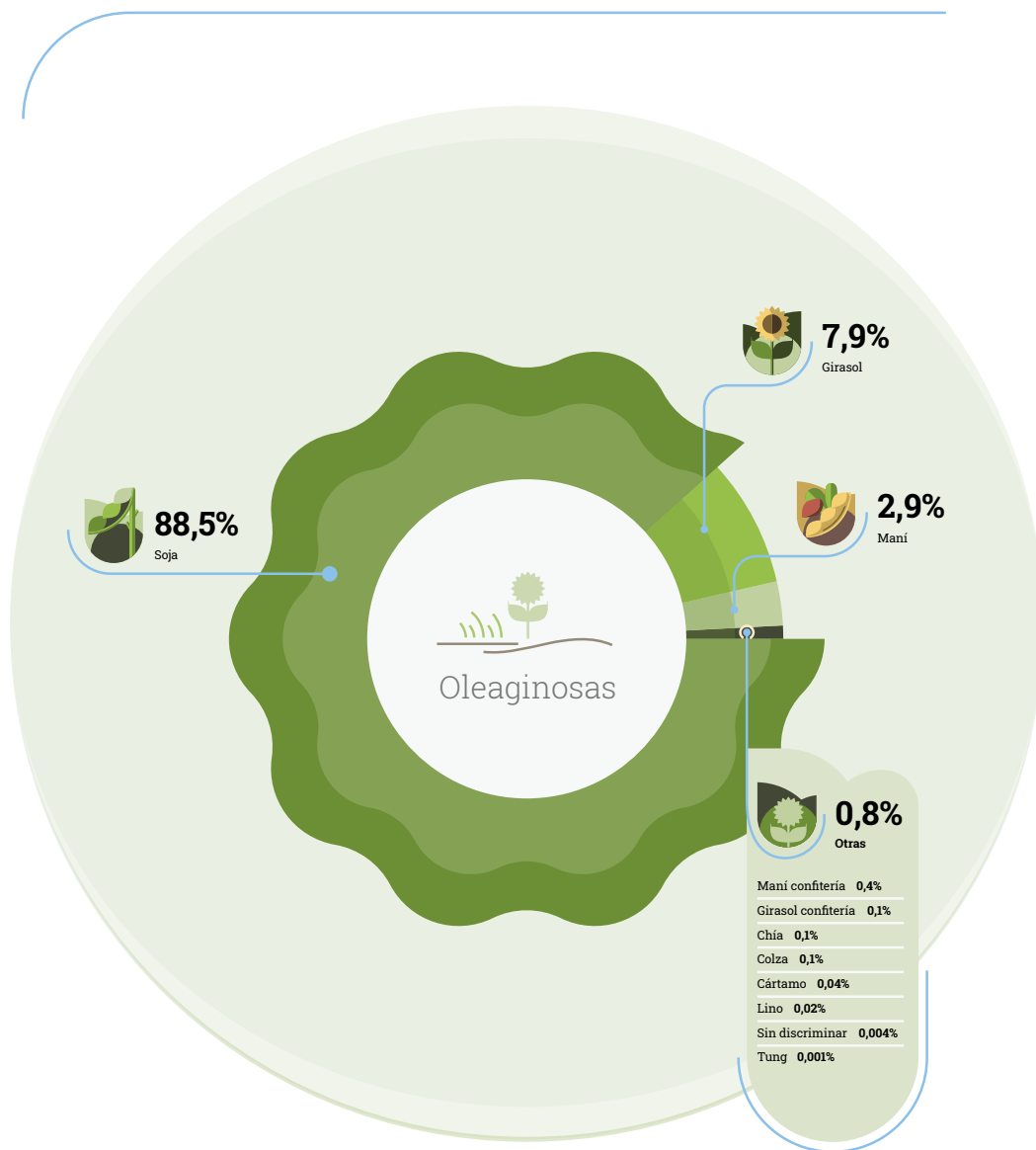
En el total del país, y durante el período de referencia, 44.346 EAP realizaron cultivos de oleaginosas, que abarcaron una superficie implantada de 14.416.693,2 hectáreas en 135.455 parcelas. El 81% de la superficie fue implantada en primera ocupación y el 19%, en segunda ocupación.

La principal oleaginosa fue soja, implantada en 42.428 EAP y ocupando una superficie de 12.760.492,7 hectáreas en 126.293 parcelas. Hubo 16.431 EAP que implantaron esa oleaginosa en segunda ocupación por un total de 2.735.944,8 hectáreas. La soja representa el 89% del total de la superficie implantada con oleaginosas.

El segundo cultivo oleaginoso en importancia, en términos de hectáreas, es el girasol. Este cultivo abarcó una superficie implantada de 1.135.161,7 hectáreas correspondiente a 5.919 EAP con 11.562 parcelas.

El tercer cultivo en importancia, del grupo de oleaginosas, es el maní, el cual representa un 3% del total de la superficie implantada con oleaginosas en el total del país. Este cultivo alcanza las 411.260,4 hectáreas de superficie implantada.

Gráfico 7. Oleaginosas. Superficie implantada en primera y segunda ocupación. Total del país. Del 1 de julio de 2017 al 30 de junio de 2018



Fuente: INDEC. Censo Nacional Agropecuario 2018. Resultados definitivos.

Cuadro 4.8

Oleaginosas. Superficie implantada por cultivo, según período de ocupación y provincia, en hectáreas. Del 1 de julio de 2017 al 30 de junio de 2018

| Código | Provincia | Período de ocupación | Total | Oleaginosas | | | | |
|-----------------|-------------------|----------------------|--------------|-------------|----------|---------|-------|--------------------|
| | | | | Cártamo | Colza | Lino | Tung | Girasol confitería |
| | | | | Hectáreas | | | | |
| Total del país | Total | | 14.416.693,2 | 5.852,0 | 11.129,8 | 3.170,0 | 132,7 | 17.594,9 |
| | Primera ocupación | | 11.640.257,9 | 5.852,0 | 11.104,8 | 2.969,0 | 132,7 | 17.594,9 |
| | Segunda ocupación | | 2.776.435,3 | - | 25,0 | 201,0 | - | - |
| 06 Buenos Aires | Total | | 4.510.441,6 | - | 8.212,8 | 551,0 | - | 12.443,4 |
| | Primera ocupación | | 3.596.043,9 | - | 8.212,8 | 551,0 | - | 12.443,4 |
| | Segunda ocupación | | 914.397,7 | - | - | - | - | - |
| 10 Catamarca | Total | | 46.592,6 | - | - | - | - | - |
| | Primera ocupación | | 28.619,2 | - | - | - | - | - |
| | Segunda ocupación | | 17.973,3 | - | - | - | - | - |
| 22 Chaco | Total | | 643.543,4 | - | - | - | - | 241,0 |
| | Primera ocupación | | 563.996,7 | - | - | - | - | 241,0 |
| | Segunda ocupación | | 79.546,6 | - | - | - | - | - |
| 26 Chubut | Total | | - | - | - | - | - | - |
| | Primera ocupación | | - | - | - | - | - | - |
| | Segunda ocupación | | - | - | - | - | - | - |
| 14 Córdoba | Total | | 3.921.454,3 | 120,0 | 300,0 | - | - | 1.991,0 |
| | Primera ocupación | | 3.339.276,5 | 120,0 | 300,0 | - | - | 1.991,0 |
| | Segunda ocupación | | 582.177,7 | - | - | - | - | - |
| 18 Corrientes | Total | | 5.755,4 | - | - | - | - | - |
| | Primera ocupación | | 5.753,4 | - | - | - | - | - |
| | Segunda ocupación | | 2,0 | - | - | - | - | - |
| 30 Entre Ríos | Total | | 1.005.549,9 | - | 2.537,0 | 2.458,0 | - | - |
| | Primera ocupación | | 724.423,1 | - | 2.537,0 | 2.257,0 | - | - |
| | Segunda ocupación | | 281.126,8 | - | - | 201,0 | - | - |
| 34 Formosa | Total | | 8.485,3 | 10,0 | - | - | - | - |
| | Primera ocupación | | 8.249,4 | 10,0 | - | - | - | - |
| | Segunda ocupación | | 235,9 | - | - | - | - | - |
| 38 Jujuy | Total | | 4.097,6 | - | - | - | - | - |
| | Primera ocupación | | 3.282,6 | - | - | - | - | - |
| | Segunda ocupación | | 815,0 | - | - | - | - | - |
| 42 La Pampa | Total | | 364.526,1 | - | - | - | - | 2.789,0 |
| | Primera ocupación | | 344.615,1 | - | - | - | - | 2.789,0 |
| | Segunda ocupación | | 19.911,0 | - | - | - | - | - |
| 46 La Rioja | Total | | - | - | - | - | - | - |
| | Primera ocupación | | - | - | - | - | - | - |
| | Segunda ocupación | | - | - | - | - | - | - |

(continúa)

Cuadro 4.8 (continuación)

| Código | Provincia | Período de ocupación | Oleaginosas | | | | | Sin discriminar |
|-----------------------|--------------------------|----------------------|-----------------|------------------|---------------------|-----------------|--------------|-----------------|
| | | | Girasol | Maní confitería | Maní | Soja | Chía | |
| Hectáreas | | | | | | | | |
| Total del país | Total | 1.135.161,7 | 58.755,4 | 411.260,4 | 12.760.492,7 | 12.819,5 | 324,0 | |
| | Primera ocupación | 1.101.012,5 | 58.390,4 | 409.110,1 | 10.024.547,8 | 9.219,5 | 324,0 | |
| | Segunda ocupación | 34.149,2 | 365,0 | 2.150,2 | 2.735.944,8 | 3.600,0 | - | |
| 06 Buenos Aires | Total | 576.874,4 | - | 13.265,0 | 3.899.005,0 | - | 90,0 | |
| | Primera ocupación | 560.145,1 | - | 13.265,0 | 3.001.336,6 | - | 90,0 | |
| | Segunda ocupación | 16.729,3 | - | - | 897.668,3 | - | - | |
| 10 Catamarca | Total | - | - | - | 46.592,6 | - | - | |
| | Primera ocupación | - | - | - | 28.619,2 | - | - | |
| | Segunda ocupación | - | - | - | 17.973,3 | - | - | |
| 22 Chaco | Total | 254.555,4 | - | 13,6 | 388.733,3 | - | - | |
| | Primera ocupación | 247.384,7 | - | 13,6 | 316.357,3 | - | - | |
| | Segunda ocupación | 7.170,6 | - | - | 72.376,0 | - | - | |
| 26 Chubut | Total | - | - | - | - | - | - | |
| | Primera ocupación | - | - | - | - | - | - | |
| | Segunda ocupación | - | - | - | - | - | - | |
| 14 Córdoba | Total | 16.577,0 | 50.062,7 | 368.820,2 | 3.483.583,3 | - | - | |
| | Primera ocupación | 16.563,0 | 49.697,7 | 367.931,2 | 2.902.673,6 | - | - | |
| | Segunda ocupación | 14,0 | 365,0 | 889,0 | 580.909,7 | - | - | |
| 18 Corrientes | Total | 140,0 | - | 8,4 | 5.607,0 | - | - | |
| | Primera ocupación | 140,0 | - | 6,4 | 5.607,0 | - | - | |
| | Segunda ocupación | - | - | 2,0 | - | - | - | |
| 30 Entre Ríos | Total | 1.591,5 | - | - | 998.930,4 | - | 33,0 | |
| | Primera ocupación | 1.591,5 | - | - | 718.004,6 | - | 33,0 | |
| | Segunda ocupación | - | - | - | 280.925,8 | - | - | |
| 34 Formosa | Total | 2.170,5 | - | 64,8 | 6.240,0 | - | - | |
| | Primera ocupación | 2.167,5 | - | 11,9 | 6.060,0 | - | - | |
| | Segunda ocupación | 3,0 | - | 52,9 | 180,0 | - | - | |
| 38 Jujuy | Total | 0,1 | - | 6,9 | 3.890,5 | 200,0 | - | |
| | Primera ocupación | 0,1 | - | 6,9 | 3.075,5 | 200,0 | - | |
| | Segunda ocupación | - | - | - | 815,0 | - | - | |
| 42 La Pampa | Total | 72.644,4 | 938,0 | 8.786,0 | 279.368,7 | - | - | |
| | Primera ocupación | 71.114,4 | 938,0 | 8.786,0 | 260.987,7 | - | - | |
| | Segunda ocupación | 1.530,0 | - | - | 18.381,0 | - | - | |
| 46 La Rioja | Total | - | - | - | - | - | - | |
| | Primera ocupación | - | - | - | - | - | - | |
| | Segunda ocupación | - | - | - | - | - | - | |

(continúa)

Cuadro 4.8 (continuación)

| Código | Provincia | Período de ocupación | Total | Oleaginosas | | | | |
|-----------|---------------------|----------------------|-------------|-------------|-------|-------|-------|--------------------|
| | | | | Cártamo | Colza | Lino | Tung | Girasol confitería |
| Hectáreas | | | | | | | | |
| 50 | Mendoza | Total | 167,0 | - | - | - | - | 6,0 |
| | | Primera ocupación | 167,0 | - | - | - | - | 6,0 |
| | | Segunda ocupación | - | - | - | - | - | - |
| 54 | Misiones | Total | 1.914,6 | - | - | - | 132,7 | - |
| | | Primera ocupación | 1.721,3 | - | - | - | 132,7 | - |
| | | Segunda ocupación | 193,3 | - | - | - | - | - |
| 58 | Neuquén | Total | - | - | - | - | - | - |
| | | Primera ocupación | - | - | - | - | - | - |
| | | Segunda ocupación | - | - | - | - | - | - |
| 62 | Río Negro | Total | 344,5 | - | - | - | - | - |
| | | Primera ocupación | 344,5 | - | - | - | - | - |
| | | Segunda ocupación | - | - | - | - | - | - |
| 66 | Salta | Total | 288.261,4 | 5.722,0 | - | - | - | 100,0 |
| | | Primera ocupación | 255.990,1 | 5.722,0 | - | - | - | 100,0 |
| | | Segunda ocupación | 32.271,3 | - | - | - | - | - |
| 70 | San Juan | Total | - | - | - | - | - | - |
| | | Primera ocupación | - | - | - | - | - | - |
| | | Segunda ocupación | - | - | - | - | - | - |
| 74 | San Luis | Total | 241.355,5 | - | - | - | - | - |
| | | Primera ocupación | 235.797,0 | - | - | - | - | - |
| | | Segunda ocupación | 5.558,5 | - | - | - | - | - |
| 78 | Santa Cruz | Total | - | - | - | - | - | - |
| | | Primera ocupación | - | - | - | - | - | - |
| | | Segunda ocupación | - | - | - | - | - | - |
| 82 | Santa Fe | Total | 2.492.696,6 | - | 80,0 | - | - | 24,5 |
| | | Primera ocupación | 1.807.189,7 | - | 55,0 | - | - | 24,5 |
| | | Segunda ocupación | 685.506,8 | - | 25,0 | - | - | - |
| 86 | Santiago del Estero | Total | 769.243,1 | - | - | 161,0 | - | - |
| | | Primera ocupación | 642.406,1 | - | - | 161,0 | - | - |
| | | Segunda ocupación | 126.837,0 | - | - | - | - | - |
| 94 | Tierra del Fuego | Total | - | - | - | - | - | - |
| | | Primera ocupación | - | - | - | - | - | - |
| | | Segunda ocupación | - | - | - | - | - | - |
| 90 | Tucumán | Total | 112.263,9 | - | - | - | - | - |
| | | Primera ocupación | 82.381,8 | - | - | - | - | - |
| | | Segunda ocupación | 29.882,1 | - | - | - | - | - |

(continúa)

Cuadro 4.8 (conclusión)

| Código | Provincia | Período de ocupación | Oleaginosas | | | | | |
|-----------|---------------------|----------------------|-------------|-----------------|----------|-------------|----------|-----------------|
| | | | Girasol | Maní confitería | Maní | Soja | Chía | Sin discriminar |
| Hectáreas | | | | | | | | |
| 50 | Mendoza | Total | 161,0 | - | - | - | - | - |
| | | Primera ocupación | 161,0 | - | - | - | - | - |
| | | Segunda ocupación | - | - | - | - | - | - |
| 54 | Misiones | Total | - | 0,5 | 48,8 | 1.732,6 | - | - |
| | | Primera ocupación | - | 0,5 | 42,5 | 1.545,6 | - | - |
| | | Segunda ocupación | - | - | 6,3 | 187,0 | - | - |
| 58 | Neuquén | Total | - | - | - | - | - | - |
| | | Primera ocupación | - | - | - | - | - | - |
| | | Segunda ocupación | - | - | - | - | - | - |
| 62 | Río Negro | Total | 289,0 | - | - | 55,5 | - | - |
| | | Primera ocupación | 289,0 | - | - | 55,5 | - | - |
| | | Segunda ocupación | - | - | - | - | - | - |
| 66 | Salta | Total | 318,0 | - | 431,5 | 268.909,4 | 12.579,5 | 201,0 |
| | | Primera ocupación | 318,0 | - | 431,5 | 240.238,1 | 8.979,5 | 201,0 |
| | | Segunda ocupación | - | - | - | 28.671,3 | 3.600,0 | - |
| 70 | San Juan | Total | - | - | - | - | - | - |
| | | Primera ocupación | - | - | - | - | - | - |
| | | Segunda ocupación | - | - | - | - | - | - |
| 74 | San Luis | Total | 3.559,0 | 5.548,0 | 19.096,5 | 213.152,0 | - | - |
| | | Primera ocupación | 3.559,0 | 5.548,0 | 17.896,5 | 208.793,5 | - | - |
| | | Segunda ocupación | - | - | 1.200,0 | 4.358,5 | - | - |
| 78 | Santa Cruz | Total | - | - | - | - | - | - |
| | | Primera ocupación | - | - | - | - | - | - |
| | | Segunda ocupación | - | - | - | - | - | - |
| 82 | Santa Fe | Total | 158.563,4 | 2.206,2 | 700,0 | 2.331.122,4 | - | - |
| | | Primera ocupación | 152.246,2 | 2.206,2 | 700,0 | 1.651.957,8 | - | - |
| | | Segunda ocupación | 6.317,2 | - | - | 679.164,6 | - | - |
| 86 | Santiago del Estero | Total | 47.718,0 | - | 18,5 | 721.305,6 | 40,0 | - |
| | | Primera ocupación | 45.333,0 | - | 18,5 | 596.853,6 | 40,0 | - |
| | | Segunda ocupación | 2.385,0 | - | - | 124.452,0 | - | - |
| 94 | Tierra del Fuego | Total | - | - | - | - | - | - |
| | | Primera ocupación | - | - | - | - | - | - |
| | | Segunda ocupación | - | - | - | - | - | - |
| 90 | Tucumán | Total | - | - | - | 112.263,9 | - | - |
| | | Primera ocupación | - | - | - | 82.381,8 | - | - |
| | | Segunda ocupación | - | - | - | 29.882,1 | - | - |

Fuente: INDEC. Censo Nacional Agropecuario 2018. Resultados definitivos.

Cuadro 4.9

Oleaginosas. Explotaciones agropecuarias por cultivo, según período de ocupación y provincia, en unidades. Del 1 de julio de 2017 al 30 de junio de 2018

| Código | Provincia | Período de ocupación | Total (¹) | Oleaginosas | | | | |
|--------|-----------------------|--------------------------|---------------|-------------|-----------|-----------|-----------|--------------------|
| | | | | Cártamo | Colza | Lino | Tung | Girasol confitería |
| | | | | Unidades | | | | |
| | Total del país | Total | 44.346 | 12 | 60 | 40 | 33 | 89 |
| | | Primera ocupación | 41.763 | 12 | 59 | 38 | 33 | 89 |
| | | Segunda ocupación | 16.574 | - | s | s | - | - |
| 06 | Buenos Aires | Total | 13.894 | - | 43 | 3 | - | 61 |
| | | Primera ocupación | 13.378 | - | 43 | s | - | 61 |
| | | Segunda ocupación | 4.983 | - | - | - | - | - |
| 10 | Catamarca | Total | 97 | - | - | - | - | - |
| | | Primera ocupación | 68 | - | - | - | - | - |
| | | Segunda ocupación | 38 | - | - | - | - | - |
| 22 | Chaco | Total | 1.526 | - | - | - | - | 4 |
| | | Primera ocupación | 1.503 | - | - | - | - | s |
| | | Segunda ocupación | 387 | - | - | - | - | - |
| 26 | Chubut | Total | - | - | - | - | - | - |
| | | Primera ocupación | - | - | - | - | - | - |
| | | Segunda ocupación | - | - | - | - | - | - |
| 14 | Córdoba | Total | 11.289 | s | s | - | - | 6 |
| | | Primera ocupación | 10.618 | s | s | - | - | 6 |
| | | Segunda ocupación | 3.567 | - | - | - | - | - |
| 18 | Corrientes | Total | 31 | - | - | - | - | - |
| | | Primera ocupación | 30 | - | - | - | - | - |
| | | Segunda ocupación | s | - | - | - | - | - |
| 30 | Entre Ríos | Total | 2.739 | - | 14 | 36 | - | - |
| | | Primera ocupación | 2.404 | - | s | 34 | - | - |
| | | Segunda ocupación | 1.318 | - | - | s | - | - |
| 34 | Formosa | Total | 49 | s | - | - | - | - |
| | | Primera ocupación | 42 | s | - | - | - | - |
| | | Segunda ocupación | 8 | - | - | - | - | - |
| 38 | Jujuy | Total | 24 | - | - | - | - | - |
| | | Primera ocupación | 23 | - | - | - | - | - |
| | | Segunda ocupación | s | - | - | - | - | - |
| 42 | La Pampa | Total | 1.005 | - | - | - | - | 15 |
| | | Primera ocupación | 995 | - | - | - | - | 15 |
| | | Segunda ocupación | 94 | - | - | - | - | - |
| 46 | La Rioja | Total | - | - | - | - | - | - |
| | | Primera ocupación | - | - | - | - | - | - |
| | | Segunda ocupación | - | - | - | - | - | - |

(continúa)

Cuadro 4.9 (continuación)

| Código | Provincia | Período de ocupación | Oleaginosas | | | | | Sin discriminar |
|-----------------------|--------------------------|----------------------|-------------|-----------------|---------------|-----------|----------|-----------------|
| | | | Girasol | Maní confitería | Maní | Soja | Chía | |
| Unidades | | | | | | | | |
| Total del país | Total | 5.919 | 54 | 911 | 42.428 | 33 | 3 | |
| | Primera ocupación | 5.831 | 52 | 893 | 39.512 | 32 | 3 | |
| | Segunda ocupación | 200 | s | 26 | 16.431 | s | - | |
| 06 Buenos Aires | Total | 3.116 | - | 13 | 13.058 | - | 1 | |
| | Primera ocupación | 3.074 | - | 13 | 12.457 | - | 1 | |
| | Segunda ocupación | 100 | - | - | 4.929 | - | - | |
| 10 Catamarca | Total | - | - | - | 97 | - | - | |
| | Primera ocupación | - | - | - | 68 | - | - | |
| | Segunda ocupación | - | - | - | 38 | - | - | |
| 22 Chaco | Total | 1.103 | - | 11 | 1.117 | - | - | |
| | Primera ocupación | 1.086 | - | 11 | 966 | - | - | |
| | Segunda ocupación | 38 | - | - | 358 | - | - | |
| 26 Chubut | Total | - | - | - | - | - | - | |
| | Primera ocupación | - | - | - | - | - | - | |
| | Segunda ocupación | - | - | - | - | - | - | |
| 14 Córdoba | Total | 109 | 43 | 701 | 11.164 | - | - | |
| | Primera ocupación | 108 | 41 | 699 | 10.474 | - | - | |
| | Segunda ocupación | s | s | 9 | 3.562 | - | - | |
| 18 Corrientes | Total | s | - | 14 | 16 | - | - | |
| | Primera ocupación | s | - | 13 | 16 | - | - | |
| | Segunda ocupación | - | - | s | - | - | - | |
| 30 Entre Ríos | Total | 16 | - | - | 2.726 | - | 1 | |
| | Primera ocupación | 16 | - | - | 2.386 | - | 1 | |
| | Segunda ocupación | - | - | - | 1.316 | - | - | |
| 34 Formosa | Total | 5 | - | 31 | 16 | - | - | |
| | Primera ocupación | 4 | - | 25 | 14 | - | - | |
| | Segunda ocupación | s | - | s | s | - | - | |
| 38 Jujuy | Total | s | - | 7 | 15 | s | - | |
| | Primera ocupación | s | - | 7 | 14 | s | - | |
| | Segunda ocupación | - | - | - | s | - | - | |
| 42 La Pampa | Total | 406 | 3 | 16 | 817 | - | - | |
| | Primera ocupación | 404 | s | 16 | 805 | - | - | |
| | Segunda ocupación | s | - | - | 86 | - | - | |
| 46 La Rioja | Total | - | - | - | - | - | - | |
| | Primera ocupación | - | - | - | - | - | - | |
| | Segunda ocupación | - | - | - | - | - | - | |

(continúa)

Cuadro 4.9 (continuación)

| Código | Provincia | Período de ocupación | Total (¹) | Oleaginosas | | | | |
|----------|---------------------|----------------------|-----------|-------------|-------|------|------|--------------------|
| | | | | Cártamo | Colza | Lino | Tung | Girasol confitería |
| Unidades | | | | | | | | |
| 50 | Mendoza | Total | 8 | - | - | - | - | s |
| | | Primera ocupación | 8 | - | - | - | - | s |
| | | Segunda ocupación | - | - | - | - | - | - |
| 54 | Misiones | Total | 429 | - | - | - | 33 | - |
| | | Primera ocupación | 392 | - | - | - | 33 | - |
| | | Segunda ocupación | 57 | - | - | - | - | - |
| 58 | Neuquén | Total | - | - | - | - | - | - |
| | | Primera ocupación | - | - | - | - | - | - |
| | | Segunda ocupación | - | - | - | - | - | - |
| 62 | Río Negro | Total | 5 | - | - | - | - | - |
| | | Primera ocupación | 5 | - | - | - | - | - |
| | | Segunda ocupación | - | - | - | - | - | - |
| 66 | Salta | Total | 246 | 10 | - | - | - | s |
| | | Primera ocupación | 241 | s | - | - | - | s |
| | | Segunda ocupación | 24 | - | - | - | - | - |
| 70 | San Juan | Total | - | - | - | - | - | - |
| | | Primera ocupación | - | - | - | - | - | - |
| | | Segunda ocupación | - | - | - | - | - | - |
| 74 | San Luis | Total | 446 | - | - | - | - | - |
| | | Primera ocupación | 435 | - | - | - | - | - |
| | | Segunda ocupación | 17 | - | - | - | - | - |
| 78 | Santa Cruz | Total | - | - | - | - | - | - |
| | | Primera ocupación | - | - | - | - | - | - |
| | | Segunda ocupación | - | - | - | - | - | - |
| 82 | Santa Fe | Total | 11.533 | - | s | - | - | s |
| | | Primera ocupación | 10.714 | - | s | - | - | s |
| | | Segunda ocupación | 5.789 | - | s | - | - | - |
| 86 | Santiago del Estero | Total | 732 | - | - | s | - | - |
| | | Primera ocupación | 665 | - | - | s | - | - |
| | | Segunda ocupación | 208 | - | - | - | - | - |
| 94 | Tierra del Fuego | Total | - | - | - | - | - | - |
| | | Primera ocupación | - | - | - | - | - | - |
| | | Segunda ocupación | - | - | - | - | - | - |
| 90 | Tucumán | Total | 293 | - | - | - | - | - |
| | | Primera ocupación | 242 | - | - | - | - | - |
| | | Segunda ocupación | 80 | - | - | - | - | - |

(continúa)

Cuadro 4.9 (conclusión)

| Código | Provincia | Período de ocupación | Oleaginosas | | | | | |
|----------|---------------------|----------------------|-------------|-----------------|------|--------|------|-----------------|
| | | | Girasol | Maní confitería | Maní | Soja | Chía | Sin discriminar |
| Unidades | | | | | | | | |
| 50 | Mendoza | Total | 7 | - | - | - | - | - |
| | | Primera ocupación | 7 | - | - | - | - | - |
| | | Segunda ocupación | - | - | - | - | - | - |
| 54 | Misiones | Total | - | s | 80 | 318 | - | - |
| | | Primera ocupación | - | s | 71 | 289 | - | - |
| | | Segunda ocupación | - | - | 9 | 48 | - | - |
| 58 | Neuquén | Total | - | - | - | - | - | - |
| | | Primera ocupación | - | - | - | - | - | - |
| | | Segunda ocupación | - | - | - | - | - | - |
| 62 | Río Negro | Total | s | - | - | 3 | - | - |
| | | Primera ocupación | s | - | - | 3 | - | - |
| | | Segunda ocupación | - | - | - | - | - | - |
| 66 | Salta | Total | s | - | 14 | 216 | 30 | 1 |
| | | Primera ocupación | s | - | 14 | 211 | 29 | 1 |
| | | Segunda ocupación | - | - | - | 23 | s | - |
| 70 | San Juan | Total | - | - | - | - | - | - |
| | | Primera ocupación | - | - | - | - | - | - |
| | | Segunda ocupación | - | - | - | - | - | - |
| 74 | San Luis | Total | 15 | 5 | 20 | 430 | - | - |
| | | Primera ocupación | 15 | 5 | 20 | 419 | - | - |
| | | Segunda ocupación | - | - | s | 16 | - | - |
| 78 | Santa Cruz | Total | - | - | - | - | - | - |
| | | Primera ocupación | - | - | - | - | - | - |
| | | Segunda ocupación | - | - | - | - | - | - |
| 82 | Santa Fe | Total | 1.050 | s | s | 11.428 | - | - |
| | | Primera ocupación | 1.028 | s | s | 10.503 | - | - |
| | | Segunda ocupación | 39 | - | - | 5.768 | - | - |
| 86 | Santiago del Estero | Total | 86 | - | 3 | 714 | s | - |
| | | Primera ocupación | 83 | - | s | 645 | s | - |
| | | Segunda ocupación | 9 | - | - | 202 | - | - |
| 94 | Tierra del Fuego | Total | - | - | - | - | - | - |
| | | Primera ocupación | - | - | - | - | - | - |
| | | Segunda ocupación | - | - | - | - | - | - |
| 90 | Tucumán | Total | - | - | - | 293 | - | - |
| | | Primera ocupación | - | - | - | 242 | - | - |
| | | Segunda ocupación | - | - | - | 80 | - | - |

(¹) El total puede no corresponder a la suma de los parciales dado que las categorías no son excluyentes, porque una EAP puede tener más de un cultivo.

Fuente: INDEC. Censo Nacional Agropecuario 2018. Resultados definitivos.

Cuadro 4.10

Oleaginosas. Parcelas por cultivo, según período de ocupación y provincia, en unidades. Del 1 de julio de 2017 al 30 de junio de 2018

| Código | Provincia | Período de ocupación | Total (¹) | Oleaginosas | | | | |
|-----------------|-------------------|----------------------|-----------|-------------|-------|------|------|--------------------|
| | | | | Cártamo | Colza | Lino | Tung | Girasol confitería |
| | | | | Unidades | | | | |
| Total del país | Total | 135.455 | 12 | 109 | 52 | 34 | 138 | |
| | Primera ocupación | 114.933 | 12 | 108 | 48 | 34 | 138 | |
| | Segunda ocupación | 34.105 | - | s | s | - | - | |
| 06 Buenos Aires | Total | 40.183 | - | 85 | s | - | 97 | |
| | Primera ocupación | 35.330 | - | 85 | s | - | 97 | |
| | Segunda ocupación | 9.633 | - | - | - | - | - | |
| 10 Catamarca | Total | 195 | - | - | - | - | - | |
| | Primera ocupación | 127 | - | - | - | - | - | |
| | Segunda ocupación | 70 | - | - | - | - | - | |
| 22 Chaco | Total | 4.971 | - | - | - | - | s | |
| | Primera ocupación | 4.743 | - | - | - | - | s | |
| | Segunda ocupación | 798 | - | - | - | - | - | |
| 26 Chubut | Total | - | - | - | - | - | - | |
| | Primera ocupación | - | - | - | - | - | - | |
| | Segunda ocupación | - | - | - | - | - | - | |
| 14 Córdoba | Total | 32.183 | s | s | - | - | 11 | |
| | Primera ocupación | 28.471 | s | s | - | - | 11 | |
| | Segunda ocupación | 6.309 | - | - | - | - | - | |
| 18 Corrientes | Total | 33 | - | - | - | - | - | |
| | Primera ocupación | 32 | - | - | - | - | - | |
| | Segunda ocupación | s | - | - | - | - | - | |
| 30 Entre Ríos | Total | 10.170 | - | 21 | 48 | - | - | |
| | Primera ocupación | 7.460 | - | s | 44 | - | - | |
| | Segunda ocupación | 3.534 | - | - | s | - | - | |
| 34 Formosa | Total | 50 | s | - | - | - | - | |
| | Primera ocupación | 43 | s | - | - | - | - | |
| | Segunda ocupación | 8 | - | - | - | - | - | |
| 38 Jujuy | Total | 40 | - | - | - | - | - | |
| | Primera ocupación | 37 | - | - | - | - | - | |
| | Segunda ocupación | s | - | - | - | - | - | |
| 42 La Pampa | Total | 2.041 | - | - | - | - | 23 | |
| | Primera ocupación | 1.986 | - | - | - | - | 23 | |
| | Segunda ocupación | 134 | - | - | - | - | - | |
| 46 La Rioja | Total | - | - | - | - | - | - | |
| | Primera ocupación | - | - | - | - | - | - | |
| | Segunda ocupación | - | - | - | - | - | - | |

(continúa)

Cuadro 4.10 (continuación)

| Código | Provincia | Período de ocupación | Oleaginosas | | | | | |
|-----------------------|--------------------------|----------------------|---------------|-----------------|--------------|----------------|-----------|-----------------|
| | | | Girasol | Maní confitería | Maní | Soja | Chía | Sin discriminar |
| | | | Unidades | | | | | |
| Total del país | Total | | 11.562 | 330 | 2.535 | 126.293 | 44 | 3 |
| | Primera ocupación | | 11.331 | 328 | 2.511 | 104.777 | 43 | 3 |
| | Segunda ocupación | | 290 | s | 27 | 33.847 | s | - |
| 06 Buenos Aires | Total | | 5.428 | - | 26 | 37.284 | - | 1 |
| | Primera ocupación | | 5.332 | - | 26 | 32.168 | - | 1 |
| | Segunda ocupación | | 134 | - | - | 9.539 | - | - |
| 10 Catamarca | Total | | - | - | - | 195 | - | - |
| | Primera ocupación | | - | - | - | 127 | - | - |
| | Segunda ocupación | | - | - | - | 70 | - | - |
| 22 Chaco | Total | | 2.876 | - | 11 | 2.925 | - | - |
| | Primera ocupación | | 2.825 | - | 11 | 2.264 | - | - |
| | Segunda ocupación | | 60 | - | - | 741 | - | - |
| 26 Chubut | Total | | - | - | - | - | - | - |
| | Primera ocupación | | - | - | - | - | - | - |
| | Segunda ocupación | | - | - | - | - | - | - |
| 14 Córdoba | Total | | 137 | 292 | 2.245 | 30.189 | - | - |
| | Primera ocupación | | 136 | 290 | 2.239 | 26.448 | - | - |
| | Segunda ocupación | | s | s | 9 | 6.302 | - | - |
| 18 Corrientes | Total | | s | - | 14 | 17 | - | - |
| | Primera ocupación | | s | - | 13 | 17 | - | - |
| | Segunda ocupación | | - | - | s | - | - | - |
| 30 Entre Ríos | Total | | 29 | - | - | 10.116 | - | 1 |
| | Primera ocupación | | 29 | - | - | 7.389 | - | 1 |
| | Segunda ocupación | | - | - | - | 3.530 | - | - |
| 34 Formosa | Total | | 5 | - | 31 | 17 | - | - |
| | Primera ocupación | | 4 | - | 25 | 15 | - | - |
| | Segunda ocupación | | s | - | s | s | - | - |
| 38 Jujuy | Total | | s | - | 7 | 31 | s | - |
| | Primera ocupación | | s | - | 7 | 28 | s | - |
| | Segunda ocupación | | - | - | - | s | - | - |
| 42 La Pampa | Total | | 628 | 6 | 42 | 1.640 | - | - |
| | Primera ocupación | | 617 | s | 42 | 1.583 | - | - |
| | Segunda ocupación | | s | - | - | 125 | - | - |
| 46 La Rioja | Total | | - | - | - | - | - | - |
| | Primera ocupación | | - | - | - | - | - | - |
| | Segunda ocupación | | - | - | - | - | - | - |

(continúa)

Cuadro 4.10 (continuación)

| Código | Provincia | Período de ocupación | Total (¹) | Oleaginosas | | | | |
|----------|---------------------|----------------------|-----------|-------------|-------|------|------|--------------------|
| | | | | Cártamo | Colza | Lino | Tung | Girasol confitería |
| Unidades | | | | | | | | |
| 50 | Mendoza | Total | 8 | - | - | - | - | s |
| | | Primera ocupación | 8 | - | - | - | - | s |
| | | Segunda ocupación | - | - | - | - | - | - |
| 54 | Misiones | Total | 462 | - | - | - | 34 | - |
| | | Primera ocupación | 418 | - | - | - | 34 | - |
| | | Segunda ocupación | 60 | - | - | - | - | - |
| 58 | Neuquén | Total | - | - | - | - | - | - |
| | | Primera ocupación | - | - | - | - | - | - |
| | | Segunda ocupación | - | - | - | - | - | - |
| 62 | Río Negro | Total | 7 | - | - | - | - | - |
| | | Primera ocupación | 7 | - | - | - | - | - |
| | | Segunda ocupación | - | - | - | - | - | - |
| 66 | Salta | Total | 498 | 10 | - | - | - | s |
| | | Primera ocupación | 486 | s | - | - | - | s |
| | | Segunda ocupación | 38 | - | - | - | - | - |
| 70 | San Juan | Total | - | - | - | - | - | - |
| | | Primera ocupación | - | - | - | - | - | - |
| | | Segunda ocupación | - | - | - | - | - | - |
| 74 | San Luis | Total | 743 | - | - | - | - | - |
| | | Primera ocupación | 732 | - | - | - | - | - |
| | | Segunda ocupación | 19 | - | - | - | - | - |
| 78 | Santa Cruz | Total | - | - | - | - | - | - |
| | | Primera ocupación | - | - | - | - | - | - |
| | | Segunda ocupación | - | - | - | - | - | - |
| 82 | Santa Fe | Total | 41.791 | - | s | - | - | s |
| | | Primera ocupación | 33.335 | - | s | - | - | s |
| | | Segunda ocupación | 12.998 | - | s | - | - | - |
| 86 | Santiago del Estero | Total | 1.438 | - | - | s | - | - |
| | | Primera ocupación | 1.193 | - | - | s | - | - |
| | | Segunda ocupación | 367 | - | - | - | - | - |
| 94 | Tierra del Fuego | Total | - | - | - | - | - | - |
| | | Primera ocupación | - | - | - | - | - | - |
| | | Segunda ocupación | - | - | - | - | - | - |
| 90 | Tucumán | Total | 642 | - | - | - | - | - |
| | | Primera ocupación | 525 | - | - | - | - | - |
| | | Segunda ocupación | 133 | - | - | - | - | - |

(continúa)

Cuadro 4.10 (conclusión)

| Código | Provincia | Período de ocupación | Oleaginosas | | | | | |
|----------|---------------------|----------------------|-------------|-----------------|------|--------|------|-----------------|
| | | | Girasol | Maní confitería | Maní | Soja | Chía | Sin discriminar |
| Unidades | | | | | | | | |
| 50 | Mendoza | Total | 7 | - | - | - | - | - |
| | | Primera ocupación | 7 | - | - | - | - | - |
| | | Segunda ocupación | - | - | - | - | - | - |
| 54 | Misiones | Total | - | s | 81 | 349 | - | - |
| | | Primera ocupación | - | s | 72 | 313 | - | - |
| | | Segunda ocupación | - | - | 9 | 51 | - | - |
| 58 | Neuquén | Total | - | - | - | - | - | - |
| | | Primera ocupación | - | - | - | - | - | - |
| | | Segunda ocupación | - | - | - | - | - | - |
| 62 | Río Negro | Total | s | - | - | 3 | - | - |
| | | Primera ocupación | s | - | - | 3 | - | - |
| | | Segunda ocupación | - | - | - | - | - | - |
| 66 | Salta | Total | s | - | 14 | 448 | 41 | 1 |
| | | Primera ocupación | s | - | 14 | 436 | 40 | 1 |
| | | Segunda ocupación | - | - | - | 37 | s | - |
| 70 | San Juan | Total | - | - | - | - | - | - |
| | | Primera ocupación | - | - | - | - | - | - |
| | | Segunda ocupación | - | - | - | - | - | - |
| 74 | San Luis | Total | 19 | 15 | 59 | 676 | - | - |
| | | Primera ocupación | 19 | 15 | 57 | 665 | - | - |
| | | Segunda ocupación | - | - | s | 17 | - | - |
| 78 | Santa Cruz | Total | - | - | - | - | - | - |
| | | Primera ocupación | - | - | - | - | - | - |
| | | Segunda ocupación | - | - | - | - | - | - |
| 82 | Santa Fe | Total | 2.296 | 16 | s | 40.376 | - | - |
| | | Primera ocupación | 2.234 | 16 | s | 31.659 | - | - |
| | | Segunda ocupación | 67 | - | - | 12.942 | - | - |
| 86 | Santiago del Estero | Total | 128 | - | s | 1.385 | s | - |
| | | Primera ocupación | 119 | - | s | 1.137 | s | - |
| | | Segunda ocupación | 13 | - | - | 355 | - | - |
| 94 | Tierra del Fuego | Total | - | - | - | - | - | - |
| | | Primera ocupación | - | - | - | - | - | - |
| | | Segunda ocupación | - | - | - | - | - | - |
| 90 | Tucumán | Total | - | - | - | 642 | - | - |
| | | Primera ocupación | - | - | - | 525 | - | - |
| | | Segunda ocupación | - | - | - | 133 | - | - |

(¹) El total puede no corresponder a la suma de los parciales dado que las categorías no son excluyentes, porque una parcela puede tener más de un cultivo.

Fuente: INDEC. Censo Nacional Agropecuario 2018. Resultados definitivos.

IV.1.3 Legumbres



En el total del país, y durante el período de referencia, 3.726 EAP realizaron cultivos de legumbres, abarcando una superficie implantada de 362.092,1 hectáreas en 4.577 parcelas. El 7% de la superficie fue en segunda ocupación.

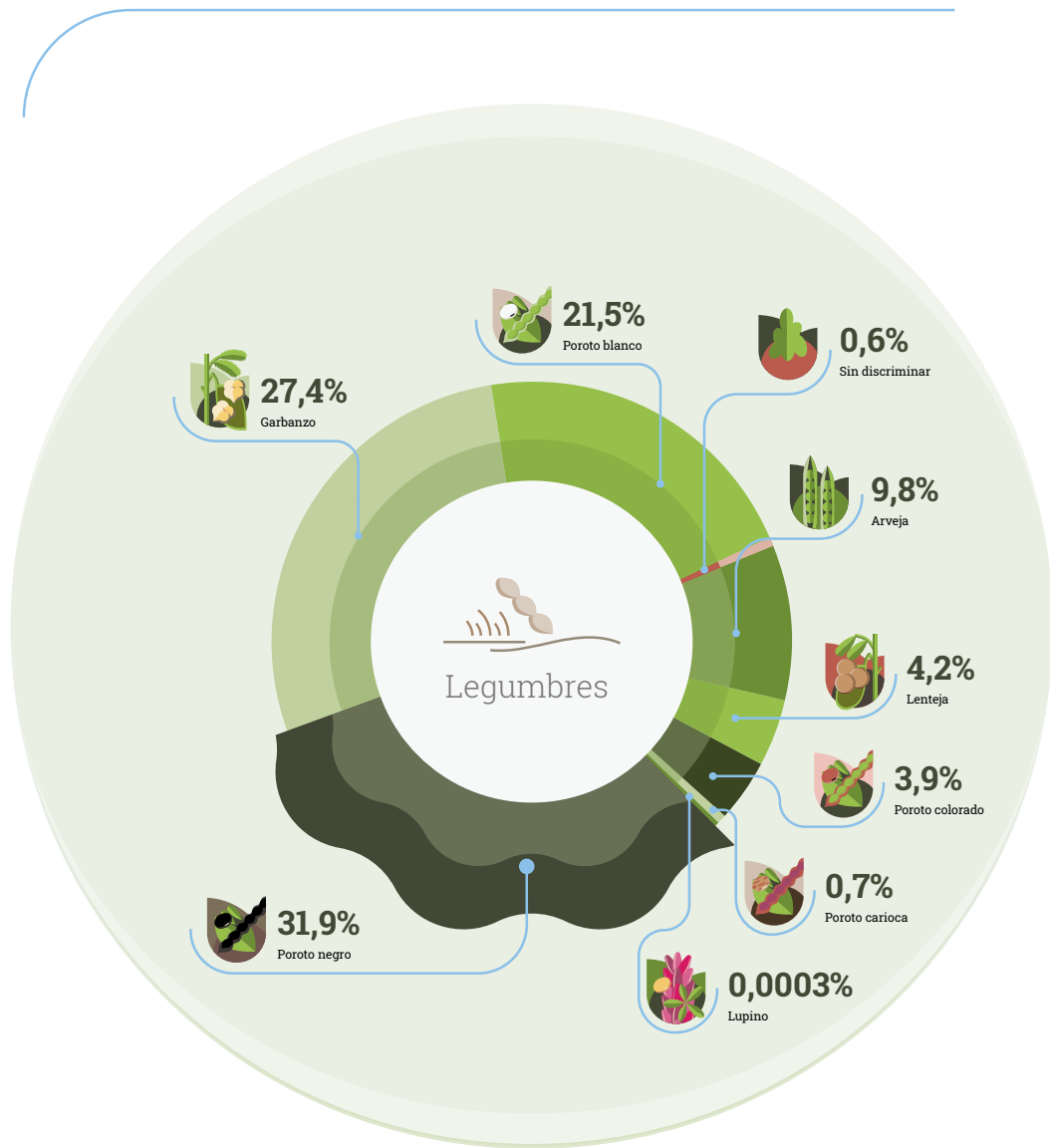
La principal legumbre fue poroto negro, implantado por 1.729 EAP, que ocuparon 115.456,9 hectáreas en 1.870 parcelas. Hubo 95 EAP que implantaron esa legumbre en segunda ocupación por un total de 6.498,1 hectáreas.

El segundo cultivo de legumbres, en términos de hectáreas, es el garbanzo. Durante el período de referencia se implantaron 99.369,0 hectáreas en primera y segunda ocupación en 303 EAP con 409 parcelas.

El segundo cultivo de legumbres, en términos de cantidad de EAP, es la arveja. Durante el período de referencia se implantaron 35.379,3 hectáreas en primera y segunda ocupación en 891 EAP con 1.129 parcelas.

Gráfico 8.

**Legumbres. Superficie implantada en primera y segunda ocupación. Total del país.
Del 1 de julio de 2017 al 30 de junio de 2018**



Fuente: INDEC. Censo Nacional Agropecuario 2018. Resultados definitivos.

Cuadro 4.11

Legumbres. Superficie implantada por cultivo, según período de ocupación y provincia, en hectáreas. Del 1 de julio de 2017 al 30 de junio de 2018

| Código | Provincia | Período de ocupación | Total | Legumbres | | | |
|-----------------|-------------------|----------------------|-----------|-----------|----------|----------|--------|
| | | | | Arveja | Garbanzo | Lenteja | Lupino |
| | | | | Hectáreas | | | |
| Total del país | Total | | 362.092,1 | 35.379,3 | 99.369,0 | 15.242,4 | 1,0 |
| | Primera ocupación | | 337.371,3 | 34.899,9 | 86.630,0 | 14.099,4 | 1,0 |
| | Segunda ocupación | | 24.720,7 | 479,4 | 12.739,0 | 1.143,0 | - |
| 06 Buenos Aires | Total | | 19.870,0 | 18.439,3 | 287,7 | 687,0 | - |
| | Primera ocupación | | 19.449,5 | 18.061,3 | 287,7 | 687,0 | - |
| | Segunda ocupación | | 420,5 | 378,0 | - | - | - |
| 10 Catamarca | Total | | 7.189,3 | 7,2 | 3.590,0 | - | - |
| | Primera ocupación | | 5.863,1 | 1,2 | 3.206,0 | - | - |
| | Segunda ocupación | | 1.326,2 | 6,0 | 384,0 | - | - |
| 22 Chaco | Total | | 514,5 | 0,3 | 464,0 | - | - |
| | Primera ocupación | | 512,5 | 0,3 | 464,0 | - | - |
| | Segunda ocupación | | 2,0 | - | - | - | - |
| 26 Chubut | Total | | 0,6 | 0,6 | - | - | - |
| | Primera ocupación | | 0,6 | 0,6 | - | - | - |
| | Segunda ocupación | | - | - | - | - | - |
| 14 Córdoba | Total | | 46.689,8 | 1.827,0 | 39.262,8 | 299,0 | - |
| | Primera ocupación | | 40.545,8 | 1.827,0 | 34.024,8 | 230,0 | - |
| | Segunda ocupación | | 6.144,0 | - | 5.238,0 | 69,0 | - |
| 18 Corrientes | Total | | 53,1 | 0,1 | - | - | - |
| | Primera ocupación | | 29,1 | 0,1 | - | - | - |
| | Segunda ocupación | | 24,0 | - | - | - | - |
| 30 Entre Ríos | Total | | 1.664,0 | 1.664,0 | - | - | - |
| | Primera ocupación | | 1.664,0 | 1.664,0 | - | - | - |
| | Segunda ocupación | | - | - | - | - | - |
| 34 Formosa | Total | | 370,2 | - | 0,5 | - | - |
| | Primera ocupación | | 330,1 | - | 0,5 | - | - |
| | Segunda ocupación | | 40,1 | - | - | - | - |
| 38 Jujuy | Total | | 10.341,2 | 33,8 | - | - | - |
| | Primera ocupación | | 10.240,2 | 24,8 | - | - | - |
| | Segunda ocupación | | 101,0 | 9,0 | - | - | - |
| 42 La Pampa | Total | | 74,0 | 74,0 | - | - | - |
| | Primera ocupación | | 74,0 | 74,0 | - | - | - |
| | Segunda ocupación | | - | - | - | - | - |
| 46 La Rioja | Total | | 101,7 | - | 101,7 | - | - |
| | Primera ocupación | | 101,7 | - | 101,7 | - | - |
| | Segunda ocupación | | - | - | - | - | - |

(continúa)

Cuadro 4.11 (continuación)

| Código | Provincia | Período de ocupación | Legumbres | | | | |
|-----------------------|--------------------------|----------------------|-----------------|----------------|-----------------|------------------|-----------------|
| | | | Poroto blanco | Poroto carioca | Poroto colorado | Poroto negro | Sin discriminar |
| Hectáreas | | | | | | | |
| Total del país | Total | | 77.785,2 | 2.675,5 | 13.984,0 | 115.456,9 | 2.198,5 |
| | Primera ocupación | | 74.108,7 | 2.533,8 | 13.941,0 | 108.958,8 | 2.198,5 |
| | Segunda ocupación | | 3.676,5 | 141,7 | 43,0 | 6.498,1 | - |
| 06 Buenos Aires | Total | | 11,5 | 10,0 | 372,0 | 62,5 | - |
| | Primera ocupación | | 1,5 | 10,0 | 372,0 | 30,0 | - |
| | Segunda ocupación | | 10,0 | - | - | 32,5 | - |
| 10 Catamarca | Total | | 978,3 | - | 449,8 | 2.164,0 | - |
| | Primera ocupación | | 704,1 | - | 449,8 | 1.502,0 | - |
| | Segunda ocupación | | 274,2 | - | - | 662,0 | - |
| 22 Chaco | Total | | 47,9 | - | 1,2 | 1,0 | - |
| | Primera ocupación | | 46,9 | - | 0,2 | 1,0 | - |
| | Segunda ocupación | | 1,0 | - | 1,0 | - | - |
| 26 Chubut | Total | | - | - | - | - | - |
| | Primera ocupación | | - | - | - | - | - |
| | Segunda ocupación | | - | - | - | - | - |
| 14 Córdoba | Total | | 753,0 | 220,0 | 272,0 | 4.056,0 | - |
| | Primera ocupación | | 693,0 | 110,0 | 272,0 | 3.389,0 | - |
| | Segunda ocupación | | 60,0 | 110,0 | - | 667,0 | - |
| 18 Corrientes | Total | | 30,2 | - | 18,6 | 4,2 | - |
| | Primera ocupación | | 10,7 | - | 14,1 | 4,2 | - |
| | Segunda ocupación | | 19,5 | - | 4,5 | - | - |
| 30 Entre Ríos | Total | | - | - | - | - | - |
| | Primera ocupación | | - | - | - | - | - |
| | Segunda ocupación | | - | - | - | - | - |
| 34 Formosa | Total | | 13,6 | 2,5 | 328,8 | 24,7 | - |
| | Primera ocupación | | 10,0 | 2,2 | 299,5 | 17,7 | - |
| | Segunda ocupación | | 3,6 | 0,2 | 29,2 | 7,0 | - |
| 38 Jujuy | Total | | 6.002,5 | 510,1 | 1.834,2 | 1.960,5 | - |
| | Primera ocupación | | 5.960,5 | 510,1 | 1.834,2 | 1.910,5 | - |
| | Segunda ocupación | | 42,0 | - | - | 50,0 | - |
| 42 La Pampa | Total | | - | - | - | - | - |
| | Primera ocupación | | - | - | - | - | - |
| | Segunda ocupación | | - | - | - | - | - |
| 46 La Rioja | Total | | - | - | - | - | - |
| | Primera ocupación | | - | - | - | - | - |
| | Segunda ocupación | | - | - | - | - | - |

(continúa)

Cuadro 4.11 (continuación)

| Código | Provincia | Período de ocupación | Total | Legumbres | | | |
|-----------|---------------------|----------------------|-----------|-----------|----------|----------|--------|
| | | | | Arveja | Garbanzo | Lenteja | Lupino |
| Hectáreas | | | | | | | |
| 50 | Mendoza | Total | 21,5 | 3,5 | - | - | - |
| | | Primera ocupación | 21,5 | 3,5 | - | - | - |
| | | Segunda ocupación | - | - | - | - | - |
| 54 | Misiones | Total | 1.009,9 | - | - | - | 1,0 |
| | | Primera ocupación | 895,8 | - | - | - | 1,0 |
| | | Segunda ocupación | 114,0 | - | - | - | - |
| 58 | Neuquén | Total | 2,1 | 2,0 | - | - | - |
| | | Primera ocupación | 2,1 | 2,0 | - | - | - |
| | | Segunda ocupación | - | - | - | - | - |
| 62 | Río Negro | Total | 1,0 | 1,0 | - | - | - |
| | | Primera ocupación | 1,0 | 1,0 | - | - | - |
| | | Segunda ocupación | - | - | - | - | - |
| 66 | Salta | Total | 197.690,3 | 437,1 | 38.491,8 | 950,0 | - |
| | | Primera ocupación | 189.566,2 | 432,7 | 37.113,8 | 760,0 | - |
| | | Segunda ocupación | 8.124,0 | 4,4 | 1.378,0 | 190,0 | - |
| 70 | San Juan | Total | 52,3 | 18,7 | - | 0,2 | - |
| | | Primera ocupación | 51,1 | 18,7 | - | 0,2 | - |
| | | Segunda ocupación | 1,2 | - | - | - | - |
| 74 | San Luis | Total | 1.534,5 | - | 1.484,5 | 50,0 | - |
| | | Primera ocupación | 1.381,5 | - | 1.381,5 | - | - |
| | | Segunda ocupación | 153,0 | - | 103,0 | 50,0 | - |
| 78 | Santa Cruz | Total | 0,1 | 0,1 | - | - | - |
| | | Primera ocupación | 0,1 | 0,1 | - | - | - |
| | | Segunda ocupación | - | - | - | - | - |
| 82 | Santa Fe | Total | 26.454,5 | 12.799,2 | 128,0 | 13.256,2 | - |
| | | Primera ocupación | 25.277,5 | 12.727,2 | 128,0 | 12.422,2 | - |
| | | Segunda ocupación | 1.177,0 | 72,0 | - | 834,0 | - |
| 86 | Santiago del Estero | Total | 35.967,5 | 61,0 | 9.279,0 | - | - |
| | | Primera ocupación | 29.104,0 | 61,0 | 3.683,0 | - | - |
| | | Segunda ocupación | 6.863,5 | - | 5.596,0 | - | - |
| 94 | Tierra del Fuego | Total | - | - | - | - | - |
| | | Primera ocupación | - | - | - | - | - |
| | | Segunda ocupación | - | - | - | - | - |
| 90 | Tucumán | Total | 12.489,5 | 10,1 | 6.279,0 | - | - |
| | | Primera ocupación | 12.259,5 | 0,1 | 6.239,0 | - | - |
| | | Segunda ocupación | 230,0 | 10,0 | 40,0 | - | - |

(continúa)

Cuadro 4.11 (conclusión)

| Código | Provincia | Periodo de ocupación | Legumbres | | | | |
|-----------|---------------------|----------------------|---------------|----------------|-----------------|--------------|-----------------|
| | | | Poroto blanco | Poroto carioca | Poroto colorado | Poroto negro | Sin discriminar |
| Hectáreas | | | | | | | |
| 50 | Mendoza | Total | 18,0 | - | - | - | - |
| | | Primera ocupación | 18,0 | - | - | - | - |
| | | Segunda ocupación | - | - | - | - | - |
| 54 | Misiones | Total | 9,6 | 93,4 | 13,5 | 891,8 | 0,5 |
| | | Primera ocupación | 6,6 | 61,9 | 10,5 | 815,2 | 0,5 |
| | | Segunda ocupación | 3,0 | 31,4 | 3,0 | 76,6 | - |
| 58 | Neuquén | Total | 0,1 | - | - | - | - |
| | | Primera ocupación | 0,1 | - | - | - | - |
| | | Segunda ocupación | - | - | - | - | - |
| 62 | Río Negro | Total | - | - | - | - | - |
| | | Primera ocupación | - | - | - | - | - |
| | | Segunda ocupación | - | - | - | - | - |
| 66 | Salta | Total | 66.024,5 | 1.836,0 | 10.227,6 | 77.525,2 | 2.198,0 |
| | | Primera ocupación | 63.141,8 | 1.836,0 | 10.222,6 | 73.861,2 | 2.198,0 |
| | | Segunda ocupación | 2.882,6 | - | 5,0 | 3.664,0 | - |
| 70 | San Juan | Total | 9,7 | 3,5 | 20,1 | - | - |
| | | Primera ocupación | 8,7 | 3,5 | 19,9 | - | - |
| | | Segunda ocupación | 1,0 | - | 0,2 | - | - |
| 74 | San Luis | Total | - | - | - | - | - |
| | | Primera ocupación | - | - | - | - | - |
| | | Segunda ocupación | - | - | - | - | - |
| 78 | Santa Cruz | Total | - | - | - | - | - |
| | | Primera ocupación | - | - | - | - | - |
| | | Segunda ocupación | - | - | - | - | - |
| 82 | Santa Fe | Total | 150,0 | - | - | 121,0 | - |
| | | Primera ocupación | - | - | - | - | - |
| | | Segunda ocupación | 150,0 | - | - | 121,0 | - |
| 86 | Santiago del Estero | Total | 3.519,0 | - | 321,0 | 22.787,5 | - |
| | | Primera ocupación | 3.293,5 | - | 321,0 | 21.745,5 | - |
| | | Segunda ocupación | 225,5 | - | - | 1.042,0 | - |
| 94 | Tierra del Fuego | Total | - | - | - | - | - |
| | | Primera ocupación | - | - | - | - | - |
| | | Segunda ocupación | - | - | - | - | - |
| 90 | Tucumán | Total | 217,0 | - | 125,0 | 5.858,4 | - |
| | | Primera ocupación | 213,0 | - | 125,0 | 5.682,4 | - |
| | | Segunda ocupación | 4,0 | - | - | 176,0 | - |

Fuente: INDEC. Censo Nacional Agropecuario 2018. Resultados definitivos.

Cuadro 4.12

Legumbres. Explotaciones agropecuarias por cultivo, según período de ocupación y provincia, en unidades. Del 1 de julio de 2017 al 30 de junio de 2018

| Código | Provincia | Período de ocupación | Total (¹) | Legumbres | | | |
|-----------------|-------------------|----------------------|-----------|-----------|----------|---------|--------|
| | | | | Arveja | Garbanzo | Lenteja | Lupino |
| | | | | Unidades | | | |
| Total del país | Total | | 3.726 | 891 | 303 | 215 | s |
| | Primera ocupación | | 3.492 | 871 | 249 | 205 | s |
| | Segunda ocupación | | 289 | 23 | 61 | 18 | - |
| 06 Buenos Aires | Total | | 231 | 219 | 5 | 6 | - |
| | Primera ocupación | | 223 | 213 | 5 | 6 | - |
| | Segunda ocupación | | 11 | 8 | - | - | - |
| 10 Catamarca | Total | | 40 | 3 | 12 | - | - |
| | Primera ocupación | | 30 | s | 8 | - | - |
| | Segunda ocupación | | 11 | s | s | - | - |
| 22 Chaco | Total | | 17 | s | s | - | - |
| | Primera ocupación | | 15 | s | s | - | - |
| | Segunda ocupación | | s | - | - | - | - |
| 26 Chubut | Total | | s | s | - | - | - |
| | Primera ocupación | | s | s | - | - | - |
| | Segunda ocupación | | - | - | - | - | - |
| 14 Córdoba | Total | | 235 | 15 | 197 | s | - |
| | Primera ocupación | | 203 | 15 | 167 | s | - |
| | Segunda ocupación | | 41 | - | 35 | s | - |
| 18 Corrientes | Total | | 52 | s | - | - | - |
| | Primera ocupación | | 39 | s | - | - | - |
| | Segunda ocupación | | 13 | - | - | - | - |
| 30 Entre Ríos | Total | | 18 | 18 | - | - | - |
| | Primera ocupación | | 18 | 18 | - | - | - |
| | Segunda ocupación | | - | - | - | - | - |
| 34 Formosa | Total | | 265 | - | s | - | - |
| | Primera ocupación | | 224 | - | s | - | - |
| | Segunda ocupación | | 43 | - | - | - | - |
| 38 Jujuy | Total | | 132 | 97 | - | - | - |
| | Primera ocupación | | 126 | 92 | - | - | - |
| | Segunda ocupación | | 8 | 5 | - | - | - |
| 42 La Pampa | Total | | s | s | - | - | - |
| | Primera ocupación | | s | s | - | - | - |
| | Segunda ocupación | | - | - | - | - | - |
| 46 La Rioja | Total | | s | - | s | - | - |
| | Primera ocupación | | s | - | s | - | - |
| | Segunda ocupación | | - | - | - | - | - |

(continúa)

Cuadro 4.12 (continuación)

| Código | Provincia | Período de ocupación | Legumbres | | | | |
|-----------------------|--------------------------|----------------------|---------------|----------------|-----------------|--------------|-----------------|
| | | | Poroto blanco | Poroto carioca | Poroto colorado | Poroto negro | Sin discriminar |
| Unidades | | | | | | | |
| Total del país | Total | | 429 | 113 | 343 | 1.729 | 2 |
| | Primera ocupación | | 393 | 100 | 298 | 1.643 | 2 |
| | Segunda ocupación | | 40 | 15 | 46 | 95 | - |
| 06 Buenos Aires | Total | | 3 | s | s | 3 | - |
| | Primera ocupación | | s | s | s | s | - |
| | Segunda ocupación | | s | - | - | s | - |
| 10 Catamarca | Total | | 10 | - | 6 | 14 | - |
| | Primera ocupación | | 7 | - | 6 | 11 | - |
| | Segunda ocupación | | 3 | - | - | 3 | - |
| 22 Chaco | Total | | 8 | - | s | s | - |
| | Primera ocupación | | 7 | - | s | s | - |
| | Segunda ocupación | | s | - | s | - | - |
| 26 Chubut | Total | | - | - | - | - | - |
| | Primera ocupación | | - | - | - | - | - |
| | Segunda ocupación | | - | - | - | - | - |
| 14 Córdoba | Total | | 10 | s | 3 | 23 | - |
| | Primera ocupación | | 9 | s | 3 | 19 | - |
| | Segunda ocupación | | s | s | - | 4 | - |
| 18 Corrientes | Total | | 17 | - | 31 | 4 | - |
| | Primera ocupación | | 12 | - | 23 | 4 | - |
| | Segunda ocupación | | 5 | - | 8 | - | - |
| 30 Entre Ríos | Total | | - | - | - | - | - |
| | Primera ocupación | | - | - | - | - | - |
| | Segunda ocupación | | - | - | - | - | - |
| 34 Formosa | Total | | 31 | 5 | 220 | 14 | - |
| | Primera ocupación | | 22 | 4 | 187 | 13 | - |
| | Segunda ocupación | | 9 | s | 33 | s | - |
| 38 Jujuy | Total | | 20 | 3 | 6 | 16 | - |
| | Primera ocupación | | 19 | 3 | 6 | 15 | - |
| | Segunda ocupación | | s | - | - | s | - |
| 42 La Pampa | Total | | - | - | - | - | - |
| | Primera ocupación | | - | - | - | - | - |
| | Segunda ocupación | | - | - | - | - | - |
| 46 La Rioja | Total | | - | - | s | - | - |
| | Primera ocupación | | - | - | s | - | - |
| | Segunda ocupación | | - | - | - | - | - |

(continúa)

Cuadro 4.12 (continuación)

| Código | Provincia | Período de ocupación | Total (¹) | Legumbres | | | |
|----------|---------------------|----------------------|-----------|-----------|----------|---------|--------|
| | | | | Arveja | Garbanzo | Lenteja | Lupino |
| Unidades | | | | | | | |
| 50 | Mendoza | Total | 7 | s | - | - | - |
| | | Primera ocupación | 7 | s | - | - | - |
| | | Segunda ocupación | - | - | - | - | - |
| 54 | Misiones | Total | 1.480 | - | - | - | s |
| | | Primera ocupación | 1.398 | - | - | - | s |
| | | Segunda ocupación | 86 | - | - | - | - |
| 58 | Neuquén | Total | 3 | s | - | - | - |
| | | Primera ocupación | 3 | s | - | - | - |
| | | Segunda ocupación | - | - | - | - | - |
| 62 | Río Negro | Total | 2 | s | - | - | - |
| | | Primera ocupación | 2 | s | - | - | - |
| | | Segunda ocupación | - | - | - | - | - |
| 66 | Salta | Total | 687 | 300 | 39 | 4 | - |
| | | Primera ocupación | 676 | 296 | 28 | 3 | - |
| | | Segunda ocupación | 33 | 5 | 13 | s | - |
| 70 | San Juan | Total | 47 | 11 | - | s | - |
| | | Primera ocupación | 46 | 11 | - | s | - |
| | | Segunda ocupación | s | - | - | - | - |
| 74 | San Luis | Total | 8 | - | 7 | s | - |
| | | Primera ocupación | 6 | - | 6 | - | - |
| | | Segunda ocupación | s | - | s | s | - |
| 78 | Santa Cruz | Total | s | s | - | - | - |
| | | Primera ocupación | s | s | - | - | - |
| | | Segunda ocupación | - | - | - | - | - |
| 82 | Santa Fe | Total | 354 | 212 | s | 199 | - |
| | | Primera ocupación | 342 | 209 | s | 192 | - |
| | | Segunda ocupación | 20 | s | - | s | - |
| 86 | Santiago del Estero | Total | 77 | 2 | 17 | - | - |
| | | Primera ocupación | 67 | s | 10 | - | - |
| | | Segunda ocupación | 12 | - | 7 | - | - |
| 94 | Tierra del Fuego | Total | - | - | - | - | - |
| | | Primera ocupación | - | - | - | - | - |
| | | Segunda ocupación | - | - | - | - | - |
| 90 | Tucumán | Total | 64 | s | 20 | - | - |
| | | Primera ocupación | 60 | s | 19 | - | - |
| | | Segunda ocupación | 5 | s | s | - | - |

(continúa)

Cuadro 4.12 (conclusión)

| Código | Provincia | Periodo de ocupación | Legumbres | | | | |
|-----------------|---------------------|----------------------|---------------|----------------|-----------------|--------------|-----------------|
| | | | Poroto blanco | Poroto carioca | Poroto colorado | Poroto negro | Sin discriminar |
| Unidades | | | | | | | |
| 50 | Mendoza | Total | s | - | - | - | - |
| | | Primera ocupación | s | - | - | - | - |
| | | Segunda ocupación | - | - | - | - | - |
| 54 | Misiones | Total | 12 | 87 | 14 | 1.376 | 1 |
| | | Primera ocupación | 7 | 75 | 12 | 1.311 | 1 |
| | | Segunda ocupación | 5 | s | s | 67 | - |
| 58 | Neuquén | Total | s | - | - | s | - |
| | | Primera ocupación | s | - | - | s | - |
| | | Segunda ocupación | - | - | - | - | - |
| 62 | Río Negro | Total | - | - | - | - | - |
| | | Primera ocupación | - | - | - | - | - |
| | | Segunda ocupación | - | - | - | - | - |
| 66 | Salta | Total | 277 | 12 | 31 | 183 | 1 |
| | | Primera ocupación | 273 | 12 | 31 | 179 | 1 |
| | | Segunda ocupación | 7 | - | s | 8 | - |
| 70 | San Juan | Total | 14 | s | 23 | - | - |
| | | Primera ocupación | 13 | s | 22 | - | - |
| | | Segunda ocupación | s | - | s | - | - |
| 74 | San Luis | Total | - | - | - | - | - |
| | | Primera ocupación | - | - | - | - | - |
| | | Segunda ocupación | - | - | - | - | - |
| 78 | Santa Cruz | Total | - | - | - | - | - |
| | | Primera ocupación | - | - | - | - | - |
| | | Segunda ocupación | - | - | - | - | - |
| 82 | Santa Fe | Total | s | - | - | s | - |
| | | Primera ocupación | - | - | - | - | - |
| | | Segunda ocupación | s | - | - | s | - |
| 86 | Santiago del Estero | Total | 14 | - | 3 | 48 | - |
| | | Primera ocupación | 11 | - | 3 | 47 | - |
| | | Segunda ocupación | 3 | - | - | s | - |
| 94 | Tierra del Fuego | Total | - | - | - | - | - |
| | | Primera ocupación | - | - | - | - | - |
| | | Segunda ocupación | - | - | - | - | - |
| 90 | Tucumán | Total | 6 | - | s | 41 | - |
| | | Primera ocupación | 5 | - | s | 38 | - |
| | | Segunda ocupación | s | - | - | 4 | - |

(¹) El total puede no corresponder a la suma de los parciales dado que las categorías no son excluyentes, porque una EAP puede tener más de un cultivo.

Fuente: INDEC. Censo Nacional Agropecuario 2018. Resultados definitivos.

Cuadro 4.13

Legumbres. Parcelas por cultivo, según período de ocupación y provincia, en unidades.
Del 1 de julio de 2017 al 30 de junio de 2018

| Código | Provincia | Período de ocupación | Total (¹) | Legumbres | | | |
|-----------------|-------------------|----------------------|-----------|-----------|----------|---------|--------|
| | | | | Arveja | Garbanzo | Lenteja | Lupino |
| | | | | Unidades | | | |
| Total del país | Total | | 4.577 | 1.129 | 409 | 406 | s |
| | Primera ocupación | | 4.294 | 1.106 | 339 | 385 | s |
| | Segunda ocupación | | 319 | 24 | 73 | 23 | - |
| 06 Buenos Aires | Total | | 317 | 298 | 5 | 10 | - |
| | Primera ocupación | | 307 | 290 | 5 | 10 | - |
| | Segunda ocupación | | 11 | 8 | - | - | - |
| 10 Catamarca | Total | | 55 | 4 | 20 | - | - |
| | Primera ocupación | | 44 | s | 16 | - | - |
| | Segunda ocupación | | 12 | s | s | - | - |
| 22 Chaco | Total | | 18 | s | s | - | - |
| | Primera ocupación | | 16 | s | s | - | - |
| | Segunda ocupación | | s | - | - | - | - |
| 26 Chubut | Total | | s | s | - | - | - |
| | Primera ocupación | | s | s | - | - | - |
| | Segunda ocupación | | - | - | - | - | - |
| 14 Córdoba | Total | | 314 | 17 | 263 | s | - |
| | Primera ocupación | | 269 | 17 | 221 | s | - |
| | Segunda ocupación | | 51 | - | 44 | s | - |
| 18 Corrientes | Total | | 53 | s | - | - | - |
| | Primera ocupación | | 39 | s | - | - | - |
| | Segunda ocupación | | 14 | - | - | - | - |
| 30 Entre Ríos | Total | | 24 | 24 | - | - | - |
| | Primera ocupación | | 24 | 24 | - | - | - |
| | Segunda ocupación | | - | - | - | - | - |
| 34 Formosa | Total | | 265 | - | s | - | - |
| | Primera ocupación | | 224 | - | s | - | - |
| | Segunda ocupación | | 43 | - | - | - | - |
| 38 Jujuy | Total | | 174 | 116 | - | - | - |
| | Primera ocupación | | 167 | 111 | - | - | - |
| | Segunda ocupación | | 8 | 5 | - | - | - |
| 42 La Pampa | Total | | s | s | - | - | - |
| | Primera ocupación | | s | s | - | - | - |
| | Segunda ocupación | | - | - | - | - | - |
| 46 La Rioja | Total | | s | - | s | - | - |
| | Primera ocupación | | s | - | s | - | - |
| | Segunda ocupación | | - | - | - | - | - |

(continúa)

Cuadro 4.13 (continuación)

| Código | Provincia | Período de ocupación | Legumbres | | | | |
|-----------------------|--------------------------|----------------------|---------------|----------------|-----------------|--------------|-----------------|
| | | | Poroto blanco | Poroto carioca | Poroto colorado | Poroto negro | Sin discriminar |
| | | | Unidades | | | | |
| Total del país | Total | | 521 | 122 | 367 | 1.870 | 2 |
| | Primera ocupación | | 478 | 109 | 322 | 1.776 | 2 |
| | Segunda ocupación | | 46 | 15 | 46 | 99 | - |
| 06 Buenos Aires | Total | | 3 | s | s | 3 | - |
| | Primera ocupación | | s | s | s | s | - |
| | Segunda ocupación | | s | - | - | s | - |
| 10 Catamarca | Total | | 13 | - | 7 | 18 | - |
| | Primera ocupación | | 10 | - | 7 | 15 | - |
| | Segunda ocupación | | 3 | - | - | 3 | - |
| 22 Chaco | Total | | 8 | - | s | s | - |
| | Primera ocupación | | 7 | - | s | s | - |
| | Segunda ocupación | | s | - | s | - | - |
| 26 Chubut | Total | | - | - | - | - | - |
| | Primera ocupación | | - | - | - | - | - |
| | Segunda ocupación | | - | - | - | - | - |
| 14 Córdoba | Total | | 12 | s | 5 | 28 | - |
| | Primera ocupación | | 11 | s | 5 | 24 | - |
| | Segunda ocupación | | s | s | - | 4 | - |
| 18 Corrientes | Total | | 18 | - | 31 | 4 | - |
| | Primera ocupación | | 12 | - | 23 | 4 | - |
| | Segunda ocupación | | 6 | - | 8 | - | - |
| 30 Entre Ríos | Total | | - | - | - | - | - |
| | Primera ocupación | | - | - | - | - | - |
| | Segunda ocupación | | - | - | - | - | - |
| 34 Formosa | Total | | 31 | 5 | 220 | 14 | - |
| | Primera ocupación | | 22 | 4 | 187 | 13 | - |
| | Segunda ocupación | | 9 | s | 33 | s | - |
| 38 Jujuy | Total | | 26 | 4 | 12 | 21 | - |
| | Primera ocupación | | 25 | 4 | 12 | 20 | - |
| | Segunda ocupación | | s | - | - | s | - |
| 42 La Pampa | Total | | - | - | - | - | - |
| | Primera ocupación | | - | - | - | - | - |
| | Segunda ocupación | | - | - | - | - | - |
| 46 La Rioja | Total | | - | - | s | - | - |
| | Primera ocupación | | - | - | s | - | - |
| | Segunda ocupación | | - | - | - | - | - |

(continúa)

Cuadro 4.13 (continuación)

| Código | Provincia | Período de ocupación | Total (¹) | Legumbres | | | |
|----------|---------------------|----------------------|-----------|-----------|----------|---------|--------|
| | | | | Arveja | Garbanzo | Lenteja | Lupino |
| Unidades | | | | | | | |
| 50 | Mendoza | Total | 7 | s | - | - | - |
| | | Primera ocupación | 7 | s | - | - | - |
| | | Segunda ocupación | - | - | - | - | - |
| 54 | Misiones | Total | 1.494 | - | - | - | s |
| | | Primera ocupación | 1.410 | - | - | - | s |
| | | Segunda ocupación | 87 | - | - | - | - |
| 58 | Neuquén | Total | 3 | s | - | - | - |
| | | Primera ocupación | 3 | s | - | - | - |
| | | Segunda ocupación | - | - | - | - | - |
| 62 | Río Negro | Total | 2 | s | - | - | - |
| | | Primera ocupación | 2 | s | - | - | - |
| | | Segunda ocupación | - | - | - | - | - |
| 66 | Salta | Total | 911 | 306 | 55 | 5 | - |
| | | Primera ocupación | 886 | 302 | 41 | 4 | - |
| | | Segunda ocupación | 42 | 5 | 15 | s | - |
| 70 | San Juan | Total | 50 | 11 | - | s | - |
| | | Primera ocupación | 49 | 11 | - | s | - |
| | | Segunda ocupación | s | - | - | - | - |
| 74 | San Luis | Total | 9 | - | 8 | s | - |
| | | Primera ocupación | 7 | - | 7 | - | - |
| | | Segunda ocupación | s | - | s | s | - |
| 78 | Santa Cruz | Total | s | s | - | - | - |
| | | Primera ocupación | s | s | - | - | - |
| | | Segunda ocupación | - | s | - | - | - |
| 82 | Santa Fe | Total | 701 | 337 | s | 385 | - |
| | | Primera ocupación | 677 | 334 | s | 367 | - |
| | | Segunda ocupación | 26 | s | - | s | - |
| 86 | Santiago del Estero | Total | 93 | s | 22 | - | - |
| | | Primera ocupación | 81 | s | 14 | - | - |
| | | Segunda ocupación | 14 | - | 8 | - | - |
| 94 | Tierra del Fuego | Total | - | - | - | - | - |
| | | Primera ocupación | - | - | - | - | - |
| | | Segunda ocupación | - | - | - | - | - |
| 90 | Tucumán | Total | 80 | s | 28 | - | - |
| | | Primera ocupación | 75 | s | 27 | - | - |
| | | Segunda ocupación | 5 | s | s | - | - |

(continúa)

Cuadro 4.13 (conclusión)

| Código | Provincia | Periodo de ocupación | Legumbres | | | | |
|----------|---------------------|----------------------|---------------|----------------|-----------------|--------------|-----------------|
| | | | Poroto blanco | Poroto carioca | Poroto colorado | Poroto negro | Sin discriminar |
| Unidades | | | | | | | |
| 50 | Mendoza | Total | s | - | - | - | - |
| | | Primera ocupación | s | - | - | - | - |
| | | Segunda ocupación | - | - | - | - | - |
| 54 | Misiones | Total | 12 | 88 | 14 | 1.388 | 1 |
| | | Primera ocupación | 7 | 76 | 12 | 1.322 | 1 |
| | | Segunda ocupación | 5 | s | s | 68 | - |
| 58 | Neuquén | Total | s | - | - | s | - |
| | | Primera ocupación | s | - | - | s | - |
| | | Segunda ocupación | - | - | - | - | - |
| 62 | Río Negro | Total | - | - | - | - | - |
| | | Primera ocupación | - | - | - | - | - |
| | | Segunda ocupación | - | - | - | - | - |
| 66 | Salta | Total | 357 | 19 | 42 | 281 | 1 |
| | | Primera ocupación | 347 | 19 | 42 | 272 | 1 |
| | | Segunda ocupación | 12 | - | s | 10 | - |
| 70 | San Juan | Total | 14 | s | 25 | - | - |
| | | Primera ocupación | 13 | s | 24 | - | - |
| | | Segunda ocupación | s | - | s | - | - |
| 74 | San Luis | Total | - | - | - | - | - |
| | | Primera ocupación | - | - | - | - | - |
| | | Segunda ocupación | - | - | - | - | - |
| 78 | Santa Cruz | Total | - | - | - | - | - |
| | | Primera ocupación | - | - | - | - | - |
| | | Segunda ocupación | - | - | - | - | - |
| 82 | Santa Fe | Total | s | - | - | s | - |
| | | Primera ocupación | - | - | - | - | - |
| | | Segunda ocupación | s | - | - | s | - |
| 86 | Santiago del Estero | Total | 14 | - | 3 | 58 | - |
| | | Primera ocupación | 11 | - | 3 | 56 | - |
| | | Segunda ocupación | 3 | - | - | s | - |
| 94 | Tierra del Fuego | Total | - | - | - | - | - |
| | | Primera ocupación | - | - | - | - | - |
| | | Segunda ocupación | - | - | - | - | - |
| 90 | Tucumán | Total | 6 | - | s | 48 | - |
| | | Primera ocupación | 5 | - | s | 44 | - |
| | | Segunda ocupación | s | - | - | 4 | - |

(1) El total puede no corresponder a la suma de los parciales dado que las categorías no son excluyentes, porque una parcela puede tener más de un cultivo.

Fuente: INDEC. Censo Nacional Agropecuario 2018. Resultados definitivos.

IV.1.4 Cultivos industriales



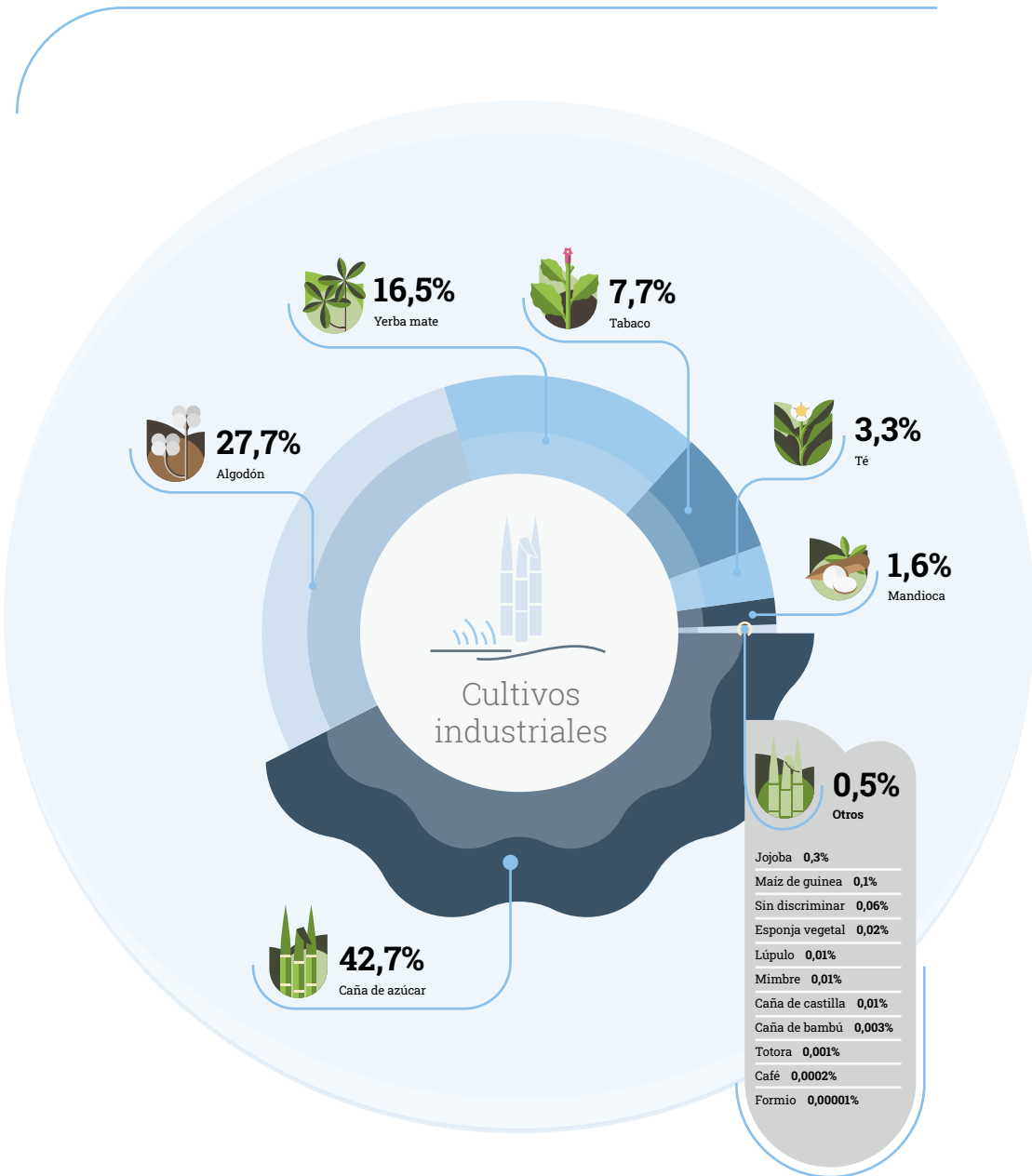
En el total del país, durante el período de referencia, 27.586 EAP realizaron cultivos industriales, abarcando una superficie implantada de 887.487,3 hectáreas, en 40.423 parcelas. El 2% de la superficie fue en segunda ocupación.

El cultivo industrial con mayor superficie implantada fue la caña de azúcar, representado por 3.198 EAP con 9.293 parcelas, que ocuparon una superficie de 378.662,3 hectáreas. En segundo lugar, en términos de superficie, se encuentra el algodón, con 246.066,5 hectáreas en 1.589 EAP.

El cultivo con mayor cantidad de EAP fue la yerba mate, con 13.100 EAP; seguida por tabaco, con 10.405 explotaciones y una superficie de 68.647,9 hectáreas.

Gráfico 9.

Cultivos industriales. Superficie implantada en primera y segunda ocupación. Total del país. Del 1 de julio de 2017 al 30 de junio de 2018



Fuente: INDEC. Censo Nacional Agropecuario 2018. Resultados definitivos.

Cuadro 4.14 Cultivos industriales. Superficie implantada por cultivo, según período de ocupación y provincia, en hectáreas. Del 1 de julio de 2017 al 30 de junio de 2018

| Código | Provincia | Período de ocupación | Total | Cultivos industriales | | | | | | | |
|-----------------|-------------------|----------------------|-----------|-----------------------|----------------|--------|---------|--------|----------------|----------|--------|
| | | | | Café | Caña de azúcar | Formio | Jojoba | Lúpulo | Maíz de guinea | Mandioca | Mimbre |
| | | | | Hectáreas | | | | | | | |
| Total del país | Total | | 887.487,3 | 2,0 | 378.662,3 | 0,1 | 2.337,0 | 70,1 | 779,1 | 14.230,2 | 55,4 |
| | Primera ocupación | | 869.898,6 | 2,0 | 376.280,3 | 0,1 | 2.337,0 | 70,1 | 656,1 | 12.083,1 | 55,4 |
| | Segunda ocupación | | 17.588,6 | - | 2.382,0 | - | - | - | 123,0 | 2.147,1 | - |
| 06 Buenos Aires | Total | | 299,6 | - | - | 0,1 | - | - | 239,0 | - | 55,4 |
| | Primera ocupación | | 299,6 | - | - | 0,1 | - | - | 239,0 | - | 55,4 |
| | Segunda ocupación | | - | - | - | - | - | - | - | - | - |
| 10 Catamarca | Total | | 460,5 | - | - | - | - | - | 5,0 | - | - |
| | Primera ocupación | | 445,5 | - | - | - | - | - | 5,0 | - | - |
| | Segunda ocupación | | 15,0 | - | - | - | - | - | - | - | - |
| 22 Chaco | Total | | 106.076,2 | - | 107,7 | - | - | - | 32,0 | 100,2 | - |
| | Primera ocupación | | 104.344,9 | - | 92,7 | - | - | - | 32,0 | 91,9 | - |
| | Segunda ocupación | | 1.731,3 | - | 15,0 | - | - | - | - | 8,3 | - |
| 26 Chubut | Total | | 0,1 | - | - | - | - | 0,1 | - | - | - |
| | Primera ocupación | | 0,1 | - | - | - | - | 0,1 | - | - | - |
| | Segunda ocupación | | - | - | - | - | - | - | - | - | - |
| 14 Córdoba | Total | | 557,0 | - | 1,0 | - | - | - | 285,0 | - | - |
| | Primera ocupación | | 557,0 | - | 1,0 | - | - | - | 285,0 | - | - |
| | Segunda ocupación | | - | - | - | - | - | - | - | - | - |
| 18 Corrientes | Total | | 20.873,7 | - | 76,9 | - | - | - | 10,0 | 606,8 | - |
| | Primera ocupación | | 20.485,1 | - | 76,9 | - | - | - | 10,0 | 576,3 | - |
| | Segunda ocupación | | 388,5 | - | - | - | - | - | - | 30,5 | - |
| 30 Entre Ríos | Total | | 24,0 | - | 20,0 | - | - | - | 4,0 | - | - |
| | Primera ocupación | | 24,0 | - | 20,0 | - | - | - | 4,0 | - | - |
| | Segunda ocupación | | - | - | - | - | - | - | - | - | - |
| 34 Formosa | Total | | 6.589,2 | - | 61,8 | - | - | - | - | 729,2 | - |
| | Primera ocupación | | 6.209,8 | - | 61,3 | - | - | - | - | 537,2 | - |
| | Segunda ocupación | | 379,4 | - | 0,5 | - | - | - | - | 191,9 | - |
| 38 Jujuy | Total | | 127.598,8 | - | 113.240,7 | - | - | - | - | - | - |
| | Primera ocupación | | 127.524,8 | - | 113.240,7 | - | - | - | - | - | - |
| | Segunda ocupación | | 74,0 | - | - | - | - | - | - | - | - |
| 42 La Pampa | Total | | - | - | - | - | - | - | - | - | - |
| | Primera ocupación | | - | - | - | - | - | - | - | - | - |
| | Segunda ocupación | | - | - | - | - | - | - | - | - | - |
| 46 La Rioja | Total | | 2.602,7 | - | - | - | 2.337,0 | - | - | - | - |
| | Primera ocupación | | 2.602,7 | - | - | - | 2.337,0 | - | - | - | - |
| | Segunda ocupación | | - | - | - | - | - | - | - | - | - |

(continúa)

Cuadro 4.14 (continuación)

| Código | Provincia | Período de ocupación | Cultivos industriales | | | | | | | | |
|-----------------|-------------------|----------------------|-----------------------|------------|-----------|----------|---------------|------------------|-----------------|--------|-----------------|
| | | | Té | Yerba mate | Algodón | Tabaco | Caña de bambú | Caña de castilla | Esponja vegetal | Totora | Sin discriminar |
| | | | Hectáreas | | | | | | | | |
| Total del país | Total | | 29.039,9 | 146.722,8 | 246.066,5 | 68.647,9 | 22,2 | 103,3 | 215,0 | 9,0 | 524,1 |
| | Primera ocupación | | 28.955,9 | 145.835,8 | 234.918,0 | 67.841,0 | 22,2 | 103,3 | 205,0 | 9,0 | 524,1 |
| | Segunda ocupación | | 84,0 | 887,0 | 11.148,5 | 806,9 | - | - | 10,0 | - | - |
| 06 Buenos Aires | Total | | - | - | - | - | 5,1 | - | - | - | - |
| | Primera ocupación | | - | - | - | - | 5,1 | - | - | - | - |
| | Segunda ocupación | | - | - | - | - | - | - | - | - | - |
| 10 Catamarca | Total | | - | - | - | 455,5 | - | - | - | - | - |
| | Primera ocupación | | - | - | - | 440,5 | - | - | - | - | - |
| | Segunda ocupación | | - | - | - | 15,0 | - | - | - | - | - |
| 22 Chaco | Total | | - | - | 105.317,7 | 518,5 | - | - | - | - | - |
| | Primera ocupación | | - | - | 103.632,7 | 495,5 | - | - | - | - | - |
| | Segunda ocupación | | - | - | 1.685,0 | 23,0 | - | - | - | - | - |
| 26 Chubut | Total | | - | - | - | - | - | - | - | - | - |
| | Primera ocupación | | - | - | - | - | - | - | - | - | - |
| | Segunda ocupación | | - | - | - | - | - | - | - | - | - |
| 14 Córdoba | Total | | - | - | 266,0 | - | - | 5,0 | - | - | - |
| | Primera ocupación | | - | - | 266,0 | - | - | 5,0 | - | - | - |
| | Segunda ocupación | | - | - | - | - | - | - | - | - | - |
| 18 Corrientes | Total | | 1.338,0 | 18.052,0 | - | 789,9 | - | - | - | - | - |
| | Primera ocupación | | 1.338,0 | 17.703,2 | - | 780,6 | - | - | - | - | - |
| | Segunda ocupación | | - | 348,8 | - | 9,2 | - | - | - | - | - |
| 30 Entre Ríos | Total | | - | - | - | - | - | - | - | - | - |
| | Primera ocupación | | - | - | - | - | - | - | - | - | - |
| | Segunda ocupación | | - | - | - | - | - | - | - | - | - |
| 34 Formosa | Total | | - | - | 5.798,2 | - | - | - | - | - | - |
| | Primera ocupación | | - | - | 5.611,2 | - | - | - | - | - | - |
| | Segunda ocupación | | - | - | 187,0 | - | - | - | - | - | - |
| 38 Jujuy | Total | | - | - | - | 14.358,0 | - | - | - | - | - |
| | Primera ocupación | | - | - | - | 14.284,0 | - | - | - | - | - |
| | Segunda ocupación | | - | - | - | 74,0 | - | - | - | - | - |
| 42 La Pampa | Total | | - | - | - | - | - | - | - | - | - |
| | Primera ocupación | | - | - | - | - | - | - | - | - | - |
| | Segunda ocupación | | - | - | - | - | - | - | - | - | - |
| 46 La Rioja | Total | | - | - | 265,0 | - | 0,5 | 0,2 | - | - | - |
| | Primera ocupación | | - | - | 265,0 | - | 0,5 | 0,2 | - | - | - |
| | Segunda ocupación | | - | - | - | - | - | - | - | - | - |

(continúa)

Cuadro 4.14 (continuación)

| Código | Provincia | Período de ocupación | Total | Cultivos industriales | | | | | | | |
|-----------|---------------------|----------------------|-----------|-----------------------|----------------|--------|--------|--------|----------------|----------|--------|
| | | | | Café | Caña de azúcar | Formio | Jojoba | Lúpulo | Maíz de guinea | Mandioca | Mimbre |
| Hectáreas | | | | | | | | | | | |
| 50 | Mendoza | Total | 108,1 | - | - | - | - | - | 4,0 | - | - |
| | | Primera ocupación | 107,6 | - | - | - | - | - | 3,5 | - | - |
| | | Segunda ocupación | 0,5 | - | - | - | - | - | 0,5 | - | - |
| 54 | Misiones | Total | 194.547,1 | 2,0 | 2.242,6 | - | - | - | 44,6 | 12.783,1 | - |
| | | Primera ocupación | 191.468,2 | 2,0 | 2.211,6 | - | - | - | 36,1 | 10.869,1 | - |
| | | Segunda ocupación | 3.078,9 | - | 31,0 | - | - | - | 8,5 | 1.914,0 | - |
| 58 | Neuquén | Total | 2,2 | - | - | - | - | - | 2,2 | - | - |
| | | Primera ocupación | 2,2 | - | - | - | - | - | 2,2 | - | - |
| | | Segunda ocupación | - | - | - | - | - | - | - | - | - |
| 62 | Río Negro | Total | 76,7 | - | - | - | - | 70,0 | 6,7 | - | - |
| | | Primera ocupación | 76,7 | - | - | - | - | 70,0 | 6,7 | - | - |
| | | Segunda ocupación | - | - | - | - | - | - | - | - | - |
| 66 | Salta | Total | 66.462,0 | - | 34.233,4 | - | - | - | 1,0 | 10,0 | - |
| | | Primera ocupación | 66.299,9 | - | 34.221,7 | - | - | - | 1,0 | 7,6 | - |
| | | Segunda ocupación | 162,0 | - | 11,7 | - | - | - | - | 2,3 | - |
| 70 | San Juan | Total | - | - | - | - | - | - | - | - | - |
| | | Primera ocupación | - | - | - | - | - | - | - | - | - |
| | | Segunda ocupación | - | - | - | - | - | - | - | - | - |
| 74 | San Luis | Total | 5.350,0 | - | - | - | - | - | 114,0 | - | - |
| | | Primera ocupación | 4.673,0 | - | - | - | - | - | - | - | - |
| | | Segunda ocupación | 677,0 | - | - | - | - | - | 114,0 | - | - |
| 78 | Santa Cruz | Total | - | - | - | - | - | - | - | - | - |
| | | Primera ocupación | - | - | - | - | - | - | - | - | - |
| | | Segunda ocupación | - | - | - | - | - | - | - | - | - |
| 82 | Santa Fe | Total | 34.032,6 | - | 2.330,1 | - | - | - | - | 0,7 | - |
| | | Primera ocupación | 30.761,6 | - | 2.330,1 | - | - | - | - | 0,7 | - |
| | | Segunda ocupación | 3.271,0 | - | - | - | - | - | - | - | - |
| 86 | Santiago del Estero | Total | 93.069,2 | - | 868,0 | - | - | - | 31,5 | - | - |
| | | Primera ocupación | 87.626,7 | - | 868,0 | - | - | - | 31,5 | - | - |
| | | Segunda ocupación | 5.442,5 | - | - | - | - | - | - | - | - |
| 94 | Tierra del Fuego | Total | - | - | - | - | - | - | - | - | - |
| | | Primera ocupación | - | - | - | - | - | - | - | - | - |
| | | Segunda ocupación | - | - | - | - | - | - | - | - | - |
| 90 | Tucumán | Total | 228.757,0 | - | 225.479,7 | - | - | - | - | - | - |
| | | Primera ocupación | 226.388,7 | - | 223.155,9 | - | - | - | - | - | - |
| | | Segunda ocupación | 2.368,3 | - | 2.323,8 | - | - | - | - | - | - |

(continúa)

Cuadro 4.14 (conclusión)

| Código | Provincia | Período de ocupación | Cultivos industriales | | | | | | | | |
|-----------|---------------------|----------------------|-----------------------|------------|----------|----------|---------------|------------------|-----------------|--------|-----------------|
| | | | Té | Yerba mate | Algodón | Tabaco | Caña de bambú | Caña de castilla | Esponja vegetal | Totora | Sin discriminar |
| Hectáreas | | | | | | | | | | | |
| 50 | Mendoza | Total | - | - | - | - | - | 95,1 | - | 9,0 | - |
| | | Primera ocupación | - | - | - | - | - | 95,1 | - | 9,0 | - |
| | | Segunda ocupación | - | - | - | - | - | - | - | - | - |
| 54 | Misiones | Total | 27.701,9 | 128.670,8 | - | 22.876,1 | 3,6 | 3,0 | 215,0 | - | 4,1 |
| | | Primera ocupación | 27.617,9 | 128.132,6 | - | 22.382,9 | 3,6 | 3,0 | 205,0 | - | 4,1 |
| | | Segunda ocupación | 84,0 | 538,2 | - | 493,2 | - | - | 10,0 | - | - |
| 58 | Neuquén | Total | - | - | - | - | - | - | - | - | - |
| | | Primera ocupación | - | - | - | - | - | - | - | - | - |
| | | Segunda ocupación | - | - | - | - | - | - | - | - | - |
| 62 | Río Negro | Total | - | - | - | - | - | - | - | - | - |
| | | Primera ocupación | - | - | - | - | - | - | - | - | - |
| | | Segunda ocupación | - | - | - | - | - | - | - | - | - |
| 66 | Salta | Total | - | - | 5.330,0 | 26.884,5 | 3,0 | - | - | - | - |
| | | Primera ocupación | - | - | 5.330,0 | 26.736,5 | 3,0 | - | - | - | - |
| | | Segunda ocupación | - | - | - | 148,0 | - | - | - | - | - |
| 70 | San Juan | Total | - | - | - | - | - | - | - | - | - |
| | | Primera ocupación | - | - | - | - | - | - | - | - | - |
| | | Segunda ocupación | - | - | - | - | - | - | - | - | - |
| 74 | San Luis | Total | - | - | 5.236,0 | - | - | - | - | - | - |
| | | Primera ocupación | - | - | 4.673,0 | - | - | - | - | - | - |
| | | Segunda ocupación | - | - | 563,0 | - | - | - | - | - | - |
| 78 | Santa Cruz | Total | - | - | - | - | - | - | - | - | - |
| | | Primera ocupación | - | - | - | - | - | - | - | - | - |
| | | Segunda ocupación | - | - | - | - | - | - | - | - | - |
| 82 | Santa Fe | Total | - | - | 31.684,7 | 17,0 | - | - | - | - | - |
| | | Primera ocupación | - | - | 28.413,7 | 17,0 | - | - | - | - | - |
| | | Segunda ocupación | - | - | 3.271,0 | - | - | - | - | - | - |
| 86 | Santiago del Estero | Total | - | - | 92.168,7 | 1,0 | - | - | - | - | - |
| | | Primera ocupación | - | - | 86.726,2 | 1,0 | - | - | - | - | - |
| | | Segunda ocupación | - | - | 5.442,5 | - | - | - | - | - | - |
| 94 | Tierra del Fuego | Total | - | - | - | - | - | - | - | - | - |
| | | Primera ocupación | - | - | - | - | - | - | - | - | - |
| | | Segunda ocupación | - | - | - | - | - | - | - | - | - |
| 90 | Tucumán | Total | - | - | - | 2.747,3 | 10,0 | - | - | - | 520,0 |
| | | Primera ocupación | - | - | - | 2.702,8 | 10,0 | - | - | - | 520,0 |
| | | Segunda ocupación | - | - | - | 44,5 | - | - | - | - | - |

Fuente: INDEC. Censo Nacional Agropecuario 2018. Resultados definitivos.

Cuadro 4.15 Cultivos industriales. Explotaciones agropecuarias por cultivo, según período de ocupación y provincia, en unidades. Del 1 de julio de 2017 al 30 de junio de 2018

| Código | Provincia | Período de ocupación | Total (¹) | Cultivos industriales | | | | | | |
|-----------------|-------------------|----------------------|-----------|-----------------------|----------------|--------|--------|--------|----------------|----------|
| | | | | Café | Caña de azúcar | Formio | Jojoba | Lúpulo | Maíz de guinea | Mandioca |
| | | | | Unidades | | | | | | |
| Total del país | Total | 27.586 | s | 3.198 | s | 8 | 5 | 46 | 10.206 | 14 |
| | Primera ocupación | 27.318 | s | 3.179 | s | 8 | 5 | 43 | 9.341 | 14 |
| | Segunda ocupación | 1.386 | - | 29 | - | - | - | 4 | 991 | - |
| 06 Buenos Aires | Total | 24 | - | - | s | - | - | 7 | - | 14 |
| | Primera ocupación | 24 | - | - | s | - | - | 7 | - | 14 |
| | Segunda ocupación | - | - | - | - | - | - | - | - | - |
| 10 Catamarca | Total | 70 | - | - | - | - | - | s | - | - |
| | Primera ocupación | 68 | - | - | - | - | - | s | - | - |
| | Segunda ocupación | s | - | - | - | - | - | - | - | - |
| 22 Chaco | Total | 828 | - | 12 | - | - | - | s | 79 | - |
| | Primera ocupación | 815 | - | 10 | - | - | - | s | 76 | - |
| | Segunda ocupación | 22 | - | s | - | - | - | - | 3 | - |
| 26 Chubut | Total | s | - | - | - | - | s | - | - | - |
| | Primera ocupación | s | - | - | - | - | s | - | - | - |
| | Segunda ocupación | - | - | - | - | - | - | - | - | - |
| 14 Córdoba | Total | 13 | - | s | - | - | - | 4 | - | - |
| | Primera ocupación | 13 | - | s | - | - | - | 4 | - | - |
| | Segunda ocupación | - | - | - | - | - | - | - | - | - |
| 18 Corrientes | Total | 1.329 | - | 29 | - | - | - | s | 350 | - |
| | Primera ocupación | 1.317 | - | 29 | - | - | - | s | 341 | - |
| | Segunda ocupación | 20 | - | - | - | - | - | - | 12 | - |
| 30 Entre Ríos | Total | s | - | s | - | - | - | s | - | - |
| | Primera ocupación | s | - | s | - | - | - | s | - | - |
| | Segunda ocupación | - | - | - | - | - | - | - | - | - |
| 34 Formosa | Total | 1.039 | - | 58 | - | - | - | - | 830 | - |
| | Primera ocupación | 903 | - | 56 | - | - | - | - | 696 | - |
| | Segunda ocupación | 157 | - | s | - | - | - | - | 145 | - |
| 38 Jujuy | Total | 556 | - | 73 | - | - | - | - | - | - |
| | Primera ocupación | 554 | - | 73 | - | - | - | - | - | - |
| | Segunda ocupación | s | - | - | - | - | - | - | - | - |
| 42 La Pampa | Total | - | - | - | - | - | - | - | - | - |
| | Primera ocupación | - | - | - | - | - | - | - | - | - |
| | Segunda ocupación | - | - | - | - | - | - | - | - | - |
| 46 La Rioja | Total | 11 | - | - | - | 8 | - | - | - | - |
| | Primera ocupación | 11 | - | - | - | 8 | - | - | - | - |
| | Segunda ocupación | - | - | - | - | - | - | - | - | - |

(continúa)

Cuadro 4.15 (continuación)

| Código | Provincia | Período de ocupación | Cultivos industriales | | | | | | | |
|-----------------------|--------------------------|----------------------|-----------------------|--------------|---------------|-----------|---------------|------------------|-----------------|----------|
| | | | Té | Yerba mate | Algodón | Tabaco | Caña de bambú | Caña de castilla | Esponja vegetal | Totora |
| Unidades | | | | | | | | | | |
| Total del país | Total | 3.037 | 13.100 | 1.589 | 10.405 | 10 | 7 | 107 | s | 3 |
| | Primera ocupación | 3.032 | 13.061 | 1.561 | 10.276 | 10 | 7 | 102 | s | 3 |
| | Segunda ocupación | 12 | 110 | 74 | 197 | - | - | 5 | - | - |
| 06 Buenos Aires | Total | - | s | - | - | s | - | - | - | - |
| | Primera ocupación | - | s | - | - | s | - | - | - | - |
| | Segunda ocupación | - | - | - | - | - | - | - | - | - |
| 10 Catamarca | Total | - | - | - | 68 | - | - | - | - | - |
| | Primera ocupación | - | - | - | 66 | - | - | - | - | - |
| | Segunda ocupación | - | - | - | s | - | - | - | - | - |
| 22 Chaco | Total | - | - | 641 | 107 | - | - | - | - | - |
| | Primera ocupación | - | - | 634 | 106 | - | - | - | - | - |
| | Segunda ocupación | - | - | 15 | s | - | - | - | - | - |
| 26 Chubut | Total | - | - | - | - | - | - | - | - | - |
| | Primera ocupación | - | - | - | - | - | - | - | - | - |
| | Segunda ocupación | - | - | - | - | - | - | - | - | - |
| 14 Córdoba | Total | - | - | 7 | - | - | s | - | - | - |
| | Primera ocupación | - | - | 7 | - | - | s | - | - | - |
| | Segunda ocupación | - | - | - | - | - | - | - | - | - |
| 18 Corrientes | Total | 4 | 356 | - | 623 | - | - | - | - | - |
| | Primera ocupación | 4 | 355 | - | 619 | - | - | - | - | - |
| | Segunda ocupación | - | 3 | - | 5 | - | - | - | - | - |
| 30 Entre Ríos | Total | - | - | - | - | - | - | - | - | - |
| | Primera ocupación | - | - | - | - | - | - | - | - | - |
| | Segunda ocupación | - | - | - | - | - | - | - | - | - |
| 34 Formosa | Total | - | - | 259 | - | - | - | - | - | - |
| | Primera ocupación | - | - | 253 | - | - | - | - | - | - |
| | Segunda ocupación | - | - | s | - | - | - | - | - | - |
| 38 Jujuy | Total | - | - | - | 498 | - | - | - | - | - |
| | Primera ocupación | - | - | - | 495 | - | - | - | - | - |
| | Segunda ocupación | - | - | - | s | - | - | - | - | - |
| 42 La Pampa | Total | - | - | - | - | - | - | - | - | - |
| | Primera ocupación | - | - | - | - | - | - | - | - | - |
| | Segunda ocupación | - | - | - | - | - | - | - | - | - |
| 46 La Rioja | Total | - | - | s | - | s | s | - | - | - |
| | Primera ocupación | - | - | s | - | s | s | - | - | - |
| | Segunda ocupación | - | - | - | - | - | - | - | - | - |

(continúa)

Cuadro 4.15 (continuación)

| Código | Provincia | Período de ocupación | Total (¹) | Cultivos industriales | | | | | | | |
|------------------------|-------------------|----------------------|-----------|-----------------------|----------------|--------|--------|--------|----------------|----------|--------|
| | | | | Café | Caña de azúcar | Formio | Jojoba | Lúpulo | Maíz de guinea | Mandioca | Mimbre |
| Unidades | | | | | | | | | | | |
| 50 Mendoza | Total | 8 | - | - | - | - | - | - | s | - | - |
| | Primera ocupación | 7 | - | - | - | - | - | - | s | - | - |
| | Segunda ocupación | s | - | - | - | - | - | - | s | - | - |
| 54 Misiones | Total | 19.283 | s | 880 | - | - | - | - | 18 | 8.932 | - |
| | Primera ocupación | 19.214 | s | 871 | - | - | - | - | 17 | 8.219 | - |
| | Segunda ocupación | 1.094 | - | 13 | - | - | - | - | s | 825 | - |
| 58 Neuquén | Total | s | - | - | - | - | - | - | 4 | - | - |
| | Primera ocupación | s | - | - | - | - | - | - | 4 | - | - |
| | Segunda ocupación | - | - | - | - | - | - | - | - | - | - |
| 62 Río Negro | Total | 5 | - | - | - | - | - | 4 | s | - | - |
| | Primera ocupación | 5 | - | - | - | - | - | 4 | s | - | - |
| | Segunda ocupación | - | - | - | - | - | - | - | - | - | - |
| 66 Salta | Total | 1.402 | - | 26 | - | - | - | - | s | 13 | - |
| | Primera ocupación | 1.387 | - | 23 | - | - | - | - | s | 7 | - |
| | Segunda ocupación | 21 | - | 4 | - | - | - | - | - | 6 | - |
| 70 San Juan | Total | - | - | - | - | - | - | - | - | - | - |
| | Primera ocupación | - | - | - | - | - | - | - | - | - | - |
| | Segunda ocupación | - | - | - | - | - | - | - | - | - | - |
| 74 San Luis | Total | 8 | - | - | - | - | - | - | s | - | - |
| | Primera ocupación | 7 | - | - | - | - | - | - | - | - | - |
| | Segunda ocupación | s | - | - | - | - | - | - | s | - | - |
| 78 Santa Cruz | Total | - | - | - | - | - | - | - | - | - | - |
| | Primera ocupación | - | - | - | - | - | - | - | - | - | - |
| | Segunda ocupación | - | - | - | - | - | - | - | - | - | - |
| 82 Santa Fe | Total | 208 | - | 78 | - | - | - | - | - | s | - |
| | Primera ocupación | 205 | - | 78 | - | - | - | - | - | s | - |
| | Segunda ocupación | 8 | - | - | - | - | - | - | - | - | - |
| 86 Santiago del Estero | Total | 526 | - | s | - | - | - | - | s | - | - |
| | Primera ocupación | 515 | - | s | - | - | - | - | 2 | - | - |
| | Segunda ocupación | 39 | - | - | - | - | - | - | - | - | - |
| 94 Tierra del Fuego | Total | - | - | - | - | - | - | - | - | - | - |
| | Primera ocupación | - | - | - | - | - | - | - | - | - | - |
| | Segunda ocupación | - | - | - | - | - | - | - | - | - | - |
| 90 Tucumán | Total | 2.269 | - | 2.038 | - | - | - | - | - | - | - |
| | Primera ocupación | 2.266 | - | 2.035 | - | - | - | - | - | - | - |
| | Segunda ocupación | 12 | - | 8 | - | - | - | - | - | - | - |

(continúa)

Cuadro 4.15 (conclusión)

| Código | Provincia | Período de ocupación | Cultivos industriales | | | | | | | | |
|----------|---------------------|----------------------|-----------------------|------------|---------|--------|---------------|------------------|-----------------|--------|-----------------|
| | | | Té | Yerba mate | Algodón | Tabaco | Caña de bambú | Caña de castilla | Esponja vegetal | Totora | Sin discriminar |
| Unidades | | | | | | | | | | | |
| 50 | Mendoza | Total | - | - | - | - | - | 4 | - | s | - |
| | | Primera ocupación | - | - | - | - | - | 4 | - | s | - |
| | | Segunda ocupación | - | - | - | - | - | - | - | - | - |
| 54 | Misiones | Total | 3.033 | 12.743 | - | 7.503 | 3 | s | 107 | - | 1 |
| | | Primera ocupación | 3.028 | 12.705 | - | 7.391 | 3 | s | 102 | - | 1 |
| | | Segunda ocupación | 12 | 107 | - | 166 | - | - | 5 | - | - |
| 58 | Neuquén | Total | - | - | - | - | - | - | - | - | - |
| | | Primera ocupación | - | - | - | - | - | - | - | - | - |
| | | Segunda ocupación | - | - | - | - | - | - | - | - | - |
| 62 | Río Negro | Total | - | - | - | - | - | - | - | - | - |
| | | Primera ocupación | - | - | - | - | - | - | - | - | - |
| | | Segunda ocupación | - | - | - | - | - | - | - | - | - |
| 66 | Salta | Total | - | - | 4 | 1.361 | 3 | - | - | - | - |
| | | Primera ocupación | - | - | 4 | 1.355 | 3 | - | - | - | - |
| | | Segunda ocupación | - | - | - | 11 | - | - | - | - | - |
| 70 | San Juan | Total | - | - | - | - | - | - | - | - | - |
| | | Primera ocupación | - | - | - | - | - | - | - | - | - |
| | | Segunda ocupación | - | - | - | - | - | - | - | - | - |
| 74 | San Luis | Total | - | - | 8 | - | - | - | - | - | - |
| | | Primera ocupación | - | - | 7 | - | - | - | - | - | - |
| | | Segunda ocupación | - | - | s | - | - | - | - | - | - |
| 78 | Santa Cruz | Total | - | - | - | - | - | - | - | - | - |
| | | Primera ocupación | - | - | - | - | - | - | - | - | - |
| | | Segunda ocupación | - | - | - | - | - | - | - | - | - |
| 82 | Santa Fe | Total | - | - | 148 | s | - | - | - | - | - |
| | | Primera ocupación | - | - | 145 | s | - | - | - | - | - |
| | | Segunda ocupación | - | - | 8 | - | - | - | - | - | - |
| 86 | Santiago del Estero | Total | - | - | 521 | s | - | - | - | - | - |
| | | Primera ocupación | - | - | 510 | s | - | - | - | - | - |
| | | Segunda ocupación | - | - | 39 | - | - | - | - | - | - |
| 94 | Tierra del Fuego | Total | - | - | - | - | - | - | - | - | - |
| | | Primera ocupación | - | - | - | - | - | - | - | - | - |
| | | Segunda ocupación | - | - | - | - | - | - | - | - | - |
| 90 | Tucumán | Total | - | - | - | 243 | s | - | - | - | 2 |
| | | Primera ocupación | - | - | - | 242 | s | - | - | - | 2 |
| | | Segunda ocupación | - | - | - | 4 | - | - | - | - | - |

(¹) El total puede no corresponder a la suma de los parciales dado que las categorías no son excluyentes, porque una EAP puede tener más de un cultivo.

Fuente: INDEC. Censo Nacional Agropecuario 2018. Resultados definitivos.

Cuadro 4.16 Cultivos industriales. Parcelas por cultivo, según período de ocupación y provincia, en unidades. Del 1 de julio de 2017 al 30 de junio de 2018

| Código | Provincia | Período de ocupación | Total (¹) | Cultivos industriales | | | | | | |
|-----------------|-------------------|----------------------|-----------|-----------------------|----------------|--------|--------|--------|----------------|----------|
| | | | | Café | Caña de azúcar | Formio | Jojoba | Lúpulo | Maíz de guinea | Mandioca |
| | | | | Unidades | | | | | | |
| Total del país | Total | 40.423 | s | 9.293 | s | 11 | 5 | 52 | 10.531 | 14 |
| | Primera ocupación | 40.065 | s | 9.270 | s | 11 | 5 | 49 | 9.621 | 14 |
| | Segunda ocupación | 1.457 | - | 38 | - | - | - | 4 | 1.013 | - |
| 06 Buenos Aires | Total | 29 | - | - | s | - | - | 12 | - | 14 |
| | Primera ocupación | 29 | - | - | s | - | - | 12 | - | 14 |
| | Segunda ocupación | - | - | - | - | - | - | - | - | - |
| 10 Catamarca | Total | 86 | - | - | - | - | - | s | - | - |
| | Primera ocupación | 84 | - | - | - | - | - | s | - | - |
| | Segunda ocupación | s | - | - | - | - | - | - | - | - |
| 22 Chaco | Total | 1.476 | - | 12 | - | - | - | s | 79 | - |
| | Primera ocupación | 1.453 | - | 10 | - | - | - | s | 76 | - |
| | Segunda ocupación | 28 | - | s | - | - | - | - | 3 | - |
| 26 Chubut | Total | s | - | - | - | - | s | - | - | - |
| | Primera ocupación | s | - | - | - | - | s | - | - | - |
| | Segunda ocupación | - | - | - | - | - | - | - | - | - |
| 14 Córdoba | Total | 13 | - | s | - | - | - | 4 | - | - |
| | Primera ocupación | 13 | - | s | - | - | - | 4 | - | - |
| | Segunda ocupación | - | - | - | - | - | - | - | - | - |
| 18 Corrientes | Total | 1.558 | - | 30 | - | - | - | s | 369 | - |
| | Primera ocupación | 1.539 | - | 30 | - | - | - | s | 359 | - |
| | Segunda ocupación | 26 | - | - | - | - | - | - | 13 | - |
| 30 Entre Ríos | Total | s | - | s | - | - | - | s | - | - |
| | Primera ocupación | s | - | s | - | - | - | s | - | - |
| | Segunda ocupación | - | - | - | - | - | - | - | - | - |
| 34 Formosa | Total | 1.077 | - | 59 | - | - | - | - | 840 | - |
| | Primera ocupación | 939 | - | 57 | - | - | - | - | 704 | - |
| | Segunda ocupación | 158 | - | s | - | - | - | - | 146 | - |
| 38 Jujuy | Total | 1.075 | - | 170 | - | - | - | - | - | - |
| | Primera ocupación | 1.068 | - | 170 | - | - | - | - | - | - |
| | Segunda ocupación | s | - | - | - | - | - | - | - | - |
| 42 La Pampa | Total | - | - | - | - | - | - | - | - | - |
| | Primera ocupación | - | - | - | - | - | - | - | - | - |
| | Segunda ocupación | - | - | - | - | - | - | - | - | - |
| 46 La Rioja | Total | 14 | - | - | - | 11 | - | - | - | - |
| | Primera ocupación | 14 | - | - | - | 11 | - | - | - | - |
| | Segunda ocupación | - | - | - | - | - | - | - | - | - |

(continúa)

Cuadro 4.16 (continuación)

| Código | Provincia | Período de ocupación | Cultivos industriales | | | | | | | | |
|-----------------|-------------------|----------------------|-----------------------|------------|---------|--------|---------------|------------------|-----------------|--------|-----------------|
| | | | Té | Yerba mate | Algodón | Tabaco | Caña de bambú | Caña de castilla | Esponja vegetal | Totora | Sin discriminar |
| | | | Unidades | | | | | | | | |
| Total del país | Total | | 3.925 | 16.759 | 2.561 | 11.691 | 10 | 10 | 107 | s | 6 |
| | Primera ocupación | | 3.919 | 16.693 | 2.506 | 11.534 | 10 | 10 | 102 | s | 6 |
| | Segunda ocupación | | 13 | 125 | 86 | 202 | - | - | 5 | - | - |
| 06 Buenos Aires | Total | | - | - | - | - | s | - | - | - | - |
| | Primera ocupación | | - | - | - | - | s | - | - | - | - |
| | Segunda ocupación | | - | - | - | - | - | - | - | - | - |
| 10 Catamarca | Total | | - | - | - | 84 | - | - | - | - | - |
| | Primera ocupación | | - | - | - | 82 | - | - | - | - | - |
| | Segunda ocupación | | - | - | - | s | - | - | - | - | - |
| 22 Chaco | Total | | - | - | 1.280 | 114 | - | - | - | - | - |
| | Primera ocupación | | - | - | 1.263 | 113 | - | - | - | - | - |
| | Segunda ocupación | | - | - | 21 | s | - | - | - | - | - |
| 26 Chubut | Total | | - | - | - | - | - | - | - | - | - |
| | Primera ocupación | | - | - | - | - | - | - | - | - | - |
| | Segunda ocupación | | - | - | - | - | - | - | - | - | - |
| 14 Córdoba | Total | | - | - | 7 | - | - | s | - | - | - |
| | Primera ocupación | | - | - | 7 | - | - | s | - | - | - |
| | Segunda ocupación | | - | - | - | - | - | - | - | - | - |
| 18 Corrientes | Total | | 18 | 547 | - | 633 | - | - | - | - | - |
| | Primera ocupación | | 18 | 540 | - | 629 | - | - | - | - | - |
| | Segunda ocupación | | - | 8 | - | 5 | - | - | - | - | - |
| 30 Entre Ríos | Total | | - | - | - | - | - | - | - | - | - |
| | Primera ocupación | | - | - | - | - | - | - | - | - | - |
| | Segunda ocupación | | - | - | - | - | - | - | - | - | - |
| 34 Formosa | Total | | - | - | 281 | - | - | - | - | - | - |
| | Primera ocupación | | - | - | 275 | - | - | - | - | - | - |
| | Segunda ocupación | | - | - | s | - | - | - | - | - | - |
| 38 Jujuy | Total | | - | - | - | 910 | - | - | - | - | - |
| | Primera ocupación | | - | - | - | 902 | - | - | - | - | - |
| | Segunda ocupación | | - | - | - | s | - | - | - | - | - |
| 42 La Pampa | Total | | - | - | - | - | - | - | - | - | - |
| | Primera ocupación | | - | - | - | - | - | - | - | - | - |
| | Segunda ocupación | | - | - | - | - | - | - | - | - | - |
| 46 La Rioja | Total | | - | - | s | - | s | s | - | - | - |
| | Primera ocupación | | - | - | s | - | s | s | - | - | - |
| | Segunda ocupación | | - | - | - | - | - | - | - | - | - |

(continúa)

Cuadro 4.16 (continuación)

| Código | Provincia | Período de ocupación | Total (¹) | Cultivos industriales | | | | | | |
|------------------------|-------------------|----------------------|-----------|-----------------------|----------------|--------|--------|--------|----------------|----------|
| | | | | Café | Caña de azúcar | Formio | Jojoba | Lúpulo | Maíz de guinea | Mandioca |
| Unidades | | | | | | | | | | |
| 50 Mendoza | Total | 11 | - | - | - | - | - | s | - | - |
| | Primera ocupación | 10 | - | - | - | - | - | s | - | - |
| | Segunda ocupación | s | - | - | - | - | - | s | - | - |
| 54 Misiones | Total | 23.998 | s | 939 | - | - | - | 18 | 9.228 | - |
| | Primera ocupación | 23.891 | s | 929 | - | - | - | 17 | 8.473 | - |
| | Segunda ocupación | 1.133 | - | 13 | - | - | - | s | 845 | - |
| 58 Neuquén | Total | s | - | - | - | - | - | 4 | - | - |
| | Primera ocupación | s | - | - | - | - | - | 4 | - | - |
| | Segunda ocupación | - | - | - | - | - | - | - | - | - |
| 62 Río Negro | Total | 5 | - | - | - | - | s | s | - | - |
| | Primera ocupación | 5 | - | - | - | - | s | s | - | - |
| | Segunda ocupación | - | - | - | - | - | - | - | - | - |
| 66 Salta | Total | 1.664 | - | 38 | - | - | - | s | 13 | - |
| | Primera ocupación | 1.642 | - | 34 | - | - | - | s | s | - |
| | Segunda ocupación | 24 | - | 4 | - | - | - | - | 6 | - |
| 70 San Juan | Total | - | - | - | - | - | - | - | - | - |
| | Primera ocupación | - | - | - | - | - | - | - | - | - |
| | Segunda ocupación | - | - | - | - | - | - | - | - | - |
| 74 San Luis | Total | 10 | - | - | - | - | - | s | - | - |
| | Primera ocupación | 9 | - | - | - | - | - | - | - | - |
| | Segunda ocupación | s | - | - | - | - | - | s | - | - |
| 78 Santa Cruz | Total | s | - | - | - | - | - | - | - | - |
| | Primera ocupación | - | - | - | - | - | - | - | - | - |
| | Segunda ocupación | - | - | - | - | - | - | - | - | - |
| 82 Santa Fe | Total | 422 | - | 129 | - | - | - | - | s | - |
| | Primera ocupación | 413 | - | 129 | - | - | - | - | s | - |
| | Segunda ocupación | 10 | - | - | - | - | - | - | - | - |
| 86 Santiago del Estero | Total | 679 | - | s | - | - | - | s | - | - |
| | Primera ocupación | 657 | - | s | - | - | - | 3 | - | - |
| | Segunda ocupación | 43 | - | - | - | - | - | - | - | - |
| 94 Tierra del Fuego | Total | - | - | - | - | - | - | - | - | - |
| | Primera ocupación | - | - | - | - | - | - | - | - | - |
| | Segunda ocupación | - | - | - | - | - | - | - | - | - |
| 90 Tucumán | Total | 8.299 | - | 7.906 | - | - | - | - | - | - |
| | Primera ocupación | 8.292 | - | 7.901 | - | - | - | - | - | - |
| | Segunda ocupación | 21 | - | 17 | - | - | - | - | - | - |

(continúa)

Cuadro 4.16 (conclusión)

| Código | Provincia | Período de ocupación | Cultivos industriales | | | | | | | | |
|----------|---------------------|----------------------|-----------------------|------------|---------|--------|---------------|------------------|-----------------|--------|-----------------|
| | | | Té | Yerba mate | Algodón | Tabaco | Caña de bambú | Caña de castilla | Esponja vegetal | Totora | Sin discriminar |
| Unidades | | | | | | | | | | | |
| 50 | Mendoza | Total | - | - | - | - | - | s | - | s | - |
| | | Primera ocupación | - | - | - | - | - | s | - | s | - |
| | | Segunda ocupación | - | - | - | - | - | - | - | - | - |
| 54 | Misiones | Total | 3.907 | 16.211 | - | 7.945 | 3 | s | 107 | - | 1 |
| | | Primera ocupación | 3.901 | 16.152 | - | 7.817 | 3 | s | 102 | - | - |
| | | Segunda ocupación | 13 | 117 | - | 167 | - | - | 5 | - | - |
| 58 | Neuquén | Total | - | - | - | - | - | - | - | - | - |
| | | Primera ocupación | - | - | - | - | - | - | - | - | - |
| | | Segunda ocupación | - | - | - | - | - | - | - | - | - |
| 62 | Río Negro | Total | - | - | - | - | - | - | - | - | - |
| | | Primera ocupación | - | - | - | - | - | - | - | - | - |
| | | Segunda ocupación | - | - | - | - | - | - | - | - | - |
| 66 | Salta | Total | - | - | 5 | 1.609 | s | - | - | - | - |
| | | Primera ocupación | - | - | 5 | 1.597 | s | - | - | - | - |
| | | Segunda ocupación | - | - | - | 14 | - | - | - | - | - |
| 70 | San Juan | Total | - | - | - | - | - | - | - | - | - |
| | | Primera ocupación | - | - | - | - | - | - | - | - | - |
| | | Segunda ocupación | - | - | - | - | - | - | - | - | - |
| 74 | San Luis | Total | - | - | 10 | - | - | - | - | - | - |
| | | Primera ocupación | - | - | 9 | - | - | - | - | - | - |
| | | Segunda ocupación | - | - | s | - | - | - | - | - | - |
| 78 | Santa Cruz | Total | - | - | - | - | - | - | - | - | - |
| | | Primera ocupación | - | - | - | - | - | - | - | - | - |
| | | Segunda ocupación | - | - | - | - | - | - | - | - | - |
| 82 | Santa Fe | Total | - | - | 310 | s | - | - | - | - | - |
| | | Primera ocupación | - | - | 301 | s | - | - | - | - | - |
| | | Segunda ocupación | - | - | 10 | - | - | - | - | - | - |
| 86 | Santiago del Estero | Total | - | - | 667 | s | - | - | - | - | - |
| | | Primera ocupación | - | - | 645 | s | - | - | - | - | - |
| | | Segunda ocupación | - | - | 43 | - | - | - | - | - | - |
| 94 | Tierra del Fuego | Total | - | - | - | - | - | - | - | - | - |
| | | Primera ocupación | - | - | - | - | - | - | - | - | - |
| | | Segunda ocupación | - | - | - | - | - | - | - | - | - |
| 90 | Tucumán | Total | - | - | - | 393 | s | - | - | - | 5 |
| | | Primera ocupación | - | - | - | 391 | s | - | - | - | - |
| | | Segunda ocupación | - | - | - | 4 | - | - | - | - | - |

(¹) El total puede no corresponder a la suma de los parciales dado que las categorías no son excluyentes, porque una parcela puede tener más de un cultivo.

Fuente: INDEC. Censo Nacional Agropecuario 2018. Resultados definitivos.

IV.1.5 Frutales



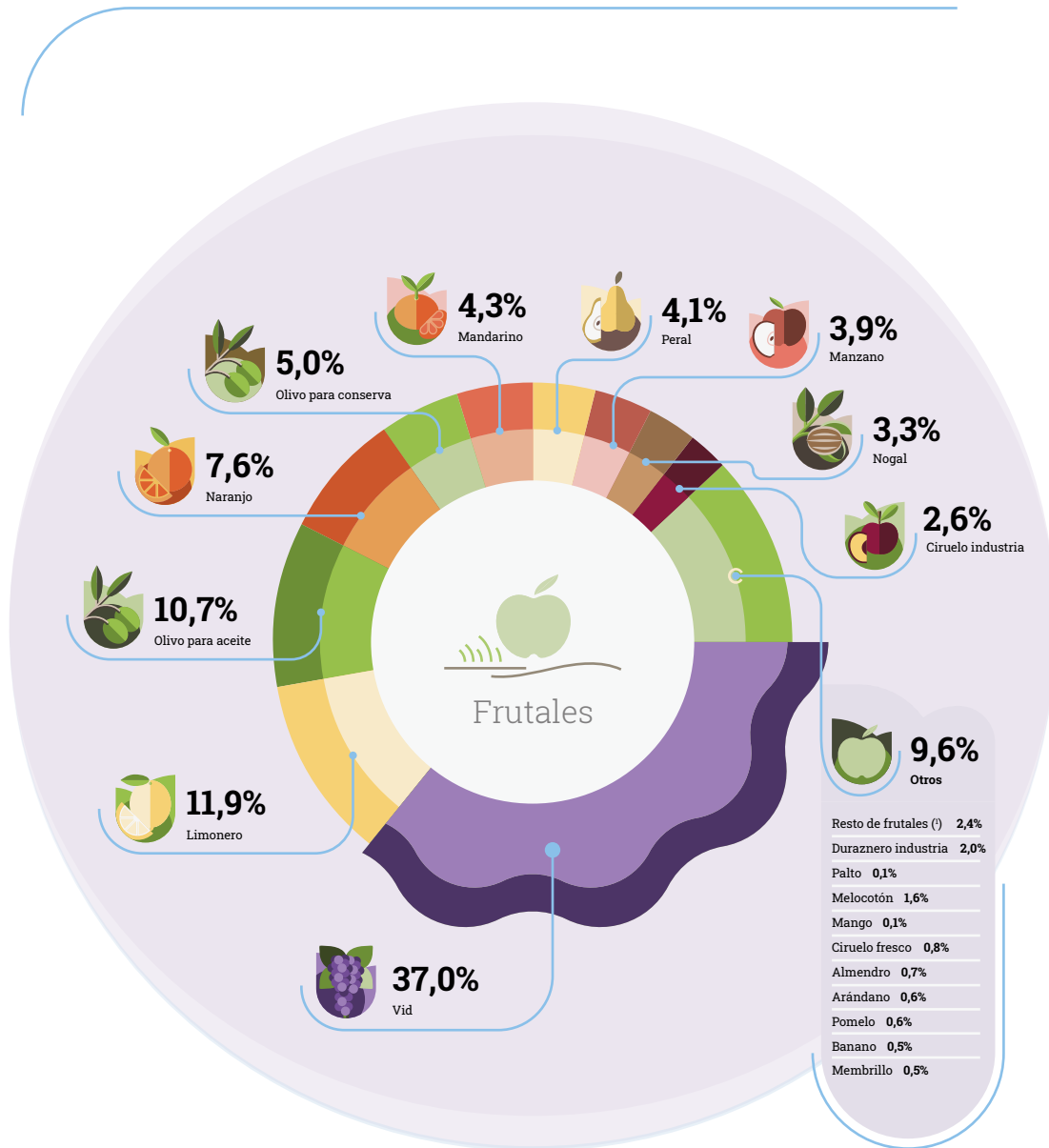
En el total del país, al 30 de junio de 2018, 28.319 EAP tenían plantaciones de frutales, abarcando una superficie implantada de 490.770,9 hectáreas en 39.828 parcelas.

El principal cultivo frutal fue vid, con un total de 181.578,6 hectáreas de superficie implantada en 14.009 EAP con 19.230 parcelas.

En términos de superficie, el limonero es el segundo frutal en importancia, con una ocupación de 58.236,0 hectáreas en 1.081 EAP, que lo implantaron en 1.623 parcelas.

En términos de cantidad de EAP, el segundo frutal en importancia es el nogal, el cual ocupó 3.801 EAP, con una superficie implantada de 16.022,9 hectáreas en 4.857 parcelas.

Gráfico 10. Frutales. Superficie implantada. Total del país. Al 30 de junio de 2018



(*) Incluye pecán, cerezo, damasco, pistacho, tuna, papayo, pelón, avellano, kiwi, cassis, frambuesa, higuera, guindo, lima, ananá, corinto grosella, mora, grosella, castaño, palmera datilera, quinoto y chirimoyo.

Fuente: INDEC. Censo Nacional Agropecuario 2018. Resultados definitivos.

Cuadro 4.17 Frutales. Superficie implantada por cultivo, según provincia, en hectáreas. Al 30 de junio de 2018

| Código | Provincia | Total | Frutales | | | | | |
|-----------------------|---------------------|------------------|-------------|----------------|------------|--------------|--------------|--------------|
| | | | Ananá | Banano | Chirimoyo | Higuera | Kiwi | Mango |
| Hectáreas | | | | | | | | |
| Total del país | | 490.770,9 | 63,4 | 2.662,3 | 0,5 | 171,6 | 354,3 | 279,0 |
| 06 | Buenos Aires | 5.959,9 | - | - | - | 8,1 | 346,5 | - |
| 10 | Catamarca | 24.980,3 | - | - | - | 19,1 | - | - |
| 22 | Chaco | 22,1 | - | - | - | - | - | - |
| 26 | Chubut | 554,3 | - | - | - | - | - | - |
| 14 | Córdoba | 4.990,6 | - | - | - | 5,2 | - | - |
| 18 | Corrientes | 20.473,9 | 0,1 | 0,1 | - | - | - | - |
| 30 | Entre Ríos | 33.877,7 | - | - | - | 3,0 | 0,5 | - |
| 34 | Formosa | 2.288,4 | 1,9 | 1.683,3 | 0,5 | 0,5 | - | 103,7 |
| 38 | Jujuy | 6.603,1 | - | 77,0 | - | 60,3 | 0,2 | 44,5 |
| 42 | La Pampa | 110,8 | - | - | - | - | - | - |
| 46 | La Rioja | 36.620,9 | - | - | - | 14,4 | - | - |
| 50 | Mendoza | 190.841,3 | - | - | - | 17,8 | - | - |
| 54 | Misiones | 4.364,6 | 61,4 | 210,9 | - | - | 6,0 | 49,3 |
| 58 | Neuquén | 7.478,4 | - | - | - | 1,0 | - | - |
| 62 | Río Negro | 36.318,6 | - | - | - | 1,4 | 0,1 | - |
| 66 | Salta | 10.294,4 | - | 690,9 | - | 3,5 | - | 81,4 |
| 70 | San Juan | 50.684,2 | - | - | - | 21,5 | - | - |
| 74 | San Luis | 348,9 | - | - | - | - | - | - |
| 78 | Santa Cruz | 225,6 | - | - | - | - | - | - |
| 82 | Santa Fe | 501,7 | - | - | - | 14,9 | - | - |
| 86 | Santiago del Estero | 377,2 | - | - | - | 0,5 | - | - |
| 94 | Tierra del Fuego | 0,6 | - | - | - | - | - | - |
| 90 | Tucumán | 52.852,6 | - | - | - | - | 1,0 | - |

(continúa)



Cuadro 4.17 (continuación)

| Código | Provincia | Frutales | | | | | | Quinoto |
|-----------------------|---------------------|------------------|-------------|-----------------|-----------------|-----------------|----------------|------------|
| | | Palmera datilera | Lima | Limonero | Mandarino | Naranja | Pomelo | |
| | | Hectáreas | | | | | | |
| Total del país | | 1,3 | 64,5 | 58.236,0 | 21.217,3 | 37.173,5 | 3.045,4 | 8,0 |
| 06 | Buenos Aires | - | - | 39,1 | 12,0 | 1.380,1 | 37,1 | - |
| 10 | Catamarca | 0,7 | 0,5 | 83,8 | 416,6 | 524,2 | 8,2 | - |
| 22 | Chaco | - | - | 2,5 | 1,0 | 4,5 | 0,5 | - |
| 26 | Chubut | - | - | - | - | - | - | - |
| 14 | Córdoba | - | - | 0,2 | 8,4 | 1,4 | - | - |
| 18 | Corrientes | - | 7,9 | 3.168,0 | 5.842,4 | 10.671,6 | 195,4 | - |
| 30 | Entre Ríos | - | 26,2 | 635,9 | 11.927,3 | 17.387,6 | 620,6 | 7,5 |
| 34 | Formosa | - | 1,5 | 28,9 | 1,8 | 9,5 | 449,2 | 0,5 |
| 38 | Jujuy | 0,1 | 6,5 | 1.834,3 | 1.015,8 | 2.746,5 | 241,5 | - |
| 42 | La Pampa | - | - | - | - | - | - | - |
| 46 | La Rioja | - | - | 1,4 | 2,5 | 17,6 | 0,2 | - |
| 50 | Mendoza | 0,5 | - | - | - | - | - | - |
| 54 | Misiones | - | 20,0 | 595,4 | 1.520,8 | 871,2 | 569,3 | - |
| 58 | Neuquén | - | - | - | - | - | - | - |
| 62 | Río Negro | - | - | - | - | - | - | - |
| 66 | Salta | - | 0,5 | 2.009,2 | 267,4 | 2.490,7 | 887,3 | - |
| 70 | San Juan | - | 1,2 | 0,4 | 0,2 | 0,3 | 0,5 | - |
| 74 | San Luis | - | - | - | - | 0,5 | - | - |
| 78 | Santa Cruz | - | - | - | - | - | - | - |
| 82 | Santa Fe | - | - | 66,4 | 12,6 | 166,4 | 6,2 | - |
| 86 | Santiago del Estero | - | - | 1,2 | 44,5 | 40,6 | 4,1 | - |
| 94 | Tierra del Fuego | - | - | - | - | - | - | - |
| 90 | Tucumán | - | - | 49.768,9 | 143,5 | 860,3 | 25,0 | - |

(continúa)

Cuadro 4.17 (continuación)

| Código | Provincia | Frutales | | | | | | |
|-----------------------|---------------------|-----------------|----------------|-----------------|----------------|----------------|-------------|--------------|
| | | Manzano | Membrillo | Peral | Cerezo | Damasco | Guindo | Pelón |
| | | Hectáreas | | | | | | |
| Total del país | | 19.074,4 | 2.341,4 | 20.188,9 | 1.815,1 | 1.374,1 | 82,8 | 503,3 |
| 06 | Buenos Aires | 11,8 | 2,2 | 15,0 | 5,8 | 2,0 | - | 7,0 |
| 10 | Catamarca | 15,2 | 348,3 | 2,9 | 1,3 | 3,3 | - | - |
| 22 | Chaco | - | - | - | - | - | - | - |
| 26 | Chubut | 28,5 | 2,2 | 10,1 | 338,0 | 11,0 | 8,3 | - |
| 14 | Córdoba | 0,5 | - | 0,5 | - | - | - | - |
| 18 | Corrientes | - | - | - | - | - | - | - |
| 30 | Entre Ríos | 1,0 | - | - | - | - | - | - |
| 34 | Formosa | - | - | - | - | - | - | - |
| 38 | Jujuy | 18,5 | 0,9 | 3,0 | - | - | 0,1 | - |
| 42 | La Pampa | - | - | - | - | - | - | - |
| 46 | La Rioja | 30,5 | 32,5 | 21,3 | - | 20,6 | - | - |
| 50 | Mendoza | 1.320,7 | 1.456,7 | 2.102,3 | 766,7 | 1.171,2 | 0,1 | 77,2 |
| 54 | Misiones | 0,5 | - | - | - | - | - | - |
| 58 | Neuquén | 2.931,7 | 0,8 | 2.021,3 | 220,1 | 33,1 | 71,2 | 64,8 |
| 62 | Río Negro | 14.577,5 | 48,4 | 15.903,2 | 264,5 | 8,4 | 2,5 | 337,6 |
| 66 | Salta | 22,9 | 2,7 | 45,3 | - | 2,6 | - | - |
| 70 | San Juan | 102,1 | 438,8 | 59,7 | 8,4 | 120,3 | - | 16,7 |
| 74 | San Luis | 2,2 | 1,5 | 2,4 | 1,4 | 0,6 | - | - |
| 78 | Santa Cruz | 6,9 | 0,2 | 0,8 | 208,5 | 0,3 | 0,5 | - |
| 82 | Santa Fe | 1,9 | - | - | - | - | - | - |
| 86 | Santiago del Estero | - | - | - | - | - | - | - |
| 94 | Tierra del Fuego | - | - | - | - | - | - | - |
| 90 | Tucumán | 1,5 | 5,7 | 0,6 | - | 0,1 | - | - |

(continúa)



Cuadro 4.17 (continuación)

| Código | Provincia | Frutales | | | | | | Pecán |
|------------------------|----------------|---------------------|-------------------------|--------------|-------------|-----------------|----------------|-------|
| | | Duraznero industria | Duraznero/ melocotón | Almendro | Avellano | Castaño | Nogal | |
| Hectáreas | | | | | | | | |
| Total del país | 9.834,5 | 7.726,9 | 3.326,9 | 459,7 | 19,5 | 16.022,9 | 3.166,3 | |
| 06 Buenos Aires | 75,1 | 1.784,0 | 37,5 | 25,0 | - | 21,5 | 246,5 | |
| 10 Catamarca | 3,4 | 120,4 | 53,2 | - | - | 4.063,0 | 458,4 | |
| 22 Chaco | - | - | - | - | - | - | 9,0 | |
| 26 Chubut | - | 7,3 | - | 0,2 | 0,2 | 25,4 | - | |
| 14 Córdoba | 30,2 | 37,8 | 1,2 | - | - | 39,0 | 24,0 | |
| 18 Corrientes | - | 2,3 | - | - | - | - | 107,0 | |
| 30 Entre Ríos | 0,5 | 4,0 | - | - | - | 202,3 | 2.201,3 | |
| 34 Formosa | - | 0,2 | - | - | - | - | 0,5 | |
| 38 Jujuy | 46,8 | 246,6 | - | - | - | 12,3 | - | |
| 42 La Pampa | - | - | 24,8 | - | - | 86,0 | - | |
| 46 La Rioja | 56,2 | 152,1 | 80,9 | - | - | 3.300,9 | - | |
| 50 Mendoza | 9.569,8 | 3.661,3 | 2.494,0 | 1,0 | 13,0 | 5.874,1 | 1,1 | |
| 54 Misiones | 1,5 | 19,2 | - | - | - | 4,5 | 33,1 | |
| 58 Neuquén | 2,6 | 165,7 | 46,4 | 3,1 | - | 301,6 | - | |
| 62 Río Negro | 11,1 | 1.181,0 | 156,7 | 424,2 | 3,0 | 1.175,8 | 3,5 | |
| 66 Salta | 11,0 | 80,2 | 1,0 | - | 0,2 | 181,6 | - | |
| 70 San Juan | 23,4 | 31,3 | 314,5 | - | - | 580,1 | - | |
| 74 San Luis | 0,2 | 8,4 | 116,5 | 6,0 | 3,0 | 55,0 | - | |
| 78 Santa Cruz | - | 0,2 | 0,1 | 0,1 | - | 0,1 | - | |
| 82 Santa Fe | 0,3 | 204,7 | - | - | - | 7,0 | 6,9 | |
| 86 Santiago del Estero | - | 1,0 | - | - | - | 1,5 | - | |
| 94 Tierra del Fuego | - | - | - | - | - | - | - | |
| 90 Tucumán | 2,0 | 18,5 | - | - | - | 90,8 | 75,0 | |

(continúa)

Cuadro 4.17 (continuación)

| Código | Provincia | Frutales | | | | | | |
|------------------------|-----------|----------------|-------------------|----------------|----------------|--------------|-------------|-------------|
| | | Pistacho | Ciruelo industria | Ciruelo fresco | Arándano | Frambuesa | Grosella | Cassis |
| Hectáreas | | | | | | | | |
| Total del país | | 1.269,9 | 12.941,4 | 3.818,4 | 2.795,5 | 198,6 | 24,4 | 23,4 |
| 06 Buenos Aires | | - | - | 71,9 | 234,5 | 9,3 | - | - |
| 10 Catamarca | | - | 16,7 | 32,0 | 56,0 | 0,2 | - | - |
| 22 Chaco | | - | - | - | - | - | - | - |
| 26 Chubut | | - | - | 2,5 | 5,5 | 38,8 | 1,9 | 2,1 |
| 14 Córdoba | | - | 1,0 | 3,6 | 3,0 | 0,6 | - | - |
| 18 Corrientes | | - | - | - | 167,5 | - | - | - |
| 30 Entre Ríos | | - | - | 1,6 | 819,3 | 5,2 | - | - |
| 34 Formosa | | - | - | - | - | 0,1 | - | - |
| 38 Jujuy | | - | - | 39,6 | - | - | - | - |
| 42 La Pampa | | - | - | - | - | - | - | - |
| 46 La Rioja | | 1,0 | 3,6 | 48,4 | - | - | - | - |
| 50 Mendoza | | 77,8 | 12.836,7 | 2.379,6 | - | 10,0 | 0,1 | - |
| 54 Misiones | | - | 5,0 | 10,3 | 7,5 | 0,2 | - | - |
| 58 Neuquén | | - | 1,2 | 226,0 | 1,5 | 92,5 | 21,0 | 20,1 |
| 62 Río Negro | | - | 76,3 | 628,1 | 0,8 | 27,1 | 1,3 | 1,1 |
| 66 Salta | | - | - | 13,1 | 185,0 | 9,0 | - | - |
| 70 San Juan | | 1.190,6 | 0,7 | 341,0 | - | 2,2 | - | - |
| 74 San Luis | | 0,5 | - | 1,6 | 64,9 | 0,4 | - | - |
| 78 Santa Cruz | | - | - | 5,3 | - | 1,2 | - | 0,1 |
| 82 Santa Fe | | - | - | 9,0 | 5,0 | - | - | - |
| 86 Santiago del Estero | | - | - | 0,5 | 0,5 | - | - | - |
| 94 Tierra del Fuego | | - | - | - | - | 0,5 | - | - |
| 90 Tucumán | | - | - | 3,9 | 1.244,4 | 0,8 | - | - |

(continúa)



Cuadro 4.17 (conclusión)

| Código | Provincia | Frutales | | | | | | | | |
|------------------------|-----------|------------------|-------------|-------------------|---------------------|--------------|--------------|--------------|------------------|-----------------|
| | | Corinto grosella | Mora | Olivo para aceite | Olivo para conserva | Palto | Papayo | Tuna | Vid | Sin discriminar |
| Hectáreas | | | | | | | | | | |
| Total del país | | 38,1 | 33,9 | 52.508,1 | 24.662,7 | 500,4 | 374,2 | 483,0 | 181.578,6 | 304,6 |
| 06 Buenos Aires | | - | 9,6 | 1.270,8 | 178,5 | - | 30,0 | - | 98,3 | - |
| 10 Catamarca | | - | 0,2 | 11.500,8 | 3.964,5 | 0,5 | - | 116,8 | 3.169,1 | - |
| 22 Chaco | | - | - | - | - | - | 4,5 | - | - | - |
| 26 Chubut | | 3,5 | 4,9 | 0,5 | 0,2 | - | - | - | 62,4 | - |
| 14 Córdoba | | - | 2,2 | 2.999,3 | 1.485,2 | - | - | 73,5 | 273,4 | - |
| 18 Corrientes | | - | - | - | - | 0,6 | 6,2 | - | - | 304,4 |
| 30 Entre Ríos | | - | - | - | - | - | - | - | 33,7 | - |
| 34 Formosa | | - | 0,5 | - | - | 3,1 | 1,5 | 1,0 | - | - |
| 38 Jujuy | | - | - | - | - | 133,5 | 21,5 | 0,4 | 52,4 | - |
| 42 La Pampa | | - | - | - | - | - | - | - | - | - |
| 46 La Rioja | | - | - | 13.592,9 | 12.172,7 | - | 0,5 | 3,9 | 7.066,2 | - |
| 50 Mendoza | | - | - | 11.960,1 | 3.865,1 | - | - | - | 131.183,6 | - |
| 54 Misiones | | - | 7,7 | - | - | 35,1 | 292,1 | - | 43,0 | - |
| 58 Neuquén | | 30,2 | 3,9 | 363,0 | - | - | - | - | 854,9 | - |
| 62 Río Negro | | 3,7 | 2,2 | 268,5 | 3,0 | - | - | - | 1.206,7 | - |
| 66 Salta | | - | - | 374,8 | - | 50,7 | 17,7 | 6,4 | 2.858,1 | 0,2 |
| 70 San Juan | | - | - | 10.145,2 | 2.989,1 | - | - | - | 34.295,1 | - |
| 74 San Luis | | - | - | 30,5 | 4,0 | - | - | - | 48,9 | - |
| 78 Santa Cruz | | 0,6 | 0,1 | - | - | - | - | - | - | - |
| 82 Santa Fe | | - | 0,3 | - | - | - | - | - | - | - |
| 86 Santiago del Estero | | - | - | 1,5 | - | 0,5 | - | 279,8 | 1,0 | - |
| 94 Tierra del Fuego | | - | - | - | - | - | - | - | - | - |
| 90 Tucumán | | - | 2,0 | - | - | 276,3 | - | 1,0 | 331,1 | - |

Fuente: INDEC. Censo Nacional Agropecuario 2018. Resultados definitivos.

Cuadro 4.18 Frutales. Explotaciones agropecuarias por cultivo, según provincia, en unidades.
Al 30 de junio de 2018

| Código | Provincia | Total (¹) | Frutales | | | | | |
|-----------------------|---------------------|---------------|-----------|------------|-----------|------------|-----------|-----------|
| | | | Ananá | Banano | Chirimoyo | Higuera | Kiwi | Mango |
| Unidades | | | | | | | | |
| Total del país | | 28.319 | 60 | 469 | s | 147 | 25 | 78 |
| 06 | Buenos Aires | 216 | - | - | - | 8 | s | - |
| 10 | Catamarca | 4.285 | - | - | - | 36 | - | - |
| 22 | Chaco | 10 | - | - | - | - | - | - |
| 26 | Chubut | 131 | - | - | - | - | - | - |
| 14 | Córdoba | 158 | - | - | - | 7 | - | - |
| 18 | Corrientes | 734 | s | s | - | - | - | - |
| 30 | Entre Ríos | 1.054 | - | - | - | s | s | - |
| 34 | Formosa | 390 | s | 348 | s | s | - | 42 |
| 38 | Jujuy | 456 | - | s | - | 9 | s | 16 |
| 42 | La Pampa | 6 | - | - | - | - | - | - |
| 46 | La Rioja | 1.647 | - | - | - | 31 | - | - |
| 50 | Mendoza | 12.265 | - | - | - | 9 | - | - |
| 54 | Misiones | 826 | 56 | 96 | - | - | s | 12 |
| 58 | Neuquén | 389 | - | - | - | s | - | - |
| 62 | Río Negro | 1.962 | - | - | - | 3 | s | - |
| 66 | Salta | 606 | - | 18 | - | 22 | - | 8 |
| 70 | San Juan | 2.595 | - | - | - | 11 | - | - |
| 74 | San Luis | 23 | - | - | - | - | - | - |
| 78 | Santa Cruz | 56 | - | - | - | - | - | - |
| 82 | Santa Fe | 39 | - | - | - | 6 | - | - |
| 86 | Santiago del Estero | 101 | - | - | - | s | - | - |
| 94 | Tierra del Fuego | 3 | - | - | - | - | - | - |
| 90 | Tucumán | 367 | - | - | - | - | s | - |

(continúa)



Cuadro 4.18 (continuación)

| Código | Provincia | Frutales | | | | | |
|------------------------|-----------|------------------|--------------|--------------|--------------|------------|----------|
| | | Palmera datilera | Lima | Limonero | Mandarino | Naranja | Pomelo |
| | | Unidades | | | | | |
| Total del país | s | 41 | 1.081 | 1.794 | 2.054 | 493 | 7 |
| 06 Buenos Aires | - | - | 30 | 10 | 51 | 8 | - |
| 10 Catamarca | s | s | 16 | 107 | 63 | 4 | - |
| 22 Chaco | - | - | s | s | s | s | - |
| 26 Chubut | - | - | - | - | - | - | - |
| 14 Córdoba | - | - | s | 8 | 4 | s | - |
| 18 Corrientes | - | 6 | 293 | 376 | 498 | 49 | - |
| 30 Entre Ríos | - | 18 | 254 | 784 | 921 | 209 | s |
| 34 Formosa | - | s | 21 | 4 | 10 | 46 | s |
| 38 Jujuy | s | 3 | 99 | 144 | 117 | 12 | - |
| 42 La Pampa | - | - | - | - | - | - | - |
| 46 La Rioja | - | - | 4 | s | 7 | s | - |
| 50 Mendoza | s | - | - | - | - | - | - |
| 54 Misiones | - | 6 | 101 | 301 | 232 | 131 | - |
| 58 Neuquén | - | - | - | - | - | - | - |
| 62 Río Negro | - | - | - | - | - | - | - |
| 66 Salta | - | s | 22 | 17 | 75 | 12 | - |
| 70 San Juan | - | 3 | 3 | 5 | 5 | 3 | - |
| 74 San Luis | - | - | - | - | 1 | - | - |
| 78 Santa Cruz | - | - | - | - | - | - | - |
| 82 Santa Fe | - | - | 10 | 5 | 16 | 3 | - |
| 86 Santiago del Estero | - | - | s | 11 | 12 | 4 | - |
| 94 Tierra del Fuego | - | - | - | - | - | - | - |
| 90 Tucumán | - | - | 223 | 16 | 39 | 7 | - |

(continúa)

Cuadro 4.18 (continuación)

| Código | Provincia | Frutales | | | | | | |
|-----------------------|---------------------|--------------|--------------|--------------|------------|------------|-----------|------------|
| | | Manzano | Membrillo | Peral | Cerezo | Damasco | Guindo | Pelón |
| | | Unidades | | | | | | |
| Total del país | | 2.187 | 1.351 | 2.190 | 554 | 884 | 55 | 209 |
| 06 | Buenos Aires | 4 | 4 | 7 | 4 | s | - | s |
| 10 | Catamarca | 57 | 316 | 9 | s | 15 | - | - |
| 22 | Chaco | - | - | - | - | - | - | - |
| 26 | Chubut | 24 | s | 12 | 49 | 7 | 13 | - |
| 14 | Córdoba | s | - | s | - | s | - | - |
| 18 | Corrientes | - | - | - | - | - | - | - |
| 30 | Entre Ríos | s | - | - | - | - | - | - |
| 34 | Formosa | - | - | - | - | - | - | - |
| 38 | Jujuy | 92 | 7 | 35 | - | 3 | s | - |
| 42 | La Pampa | - | - | - | - | - | - | - |
| 46 | La Rioja | 30 | 73 | 24 | - | 8 | - | - |
| 50 | Mendoza | 197 | 663 | 418 | 144 | 737 | s | s |
| 54 | Misiones | s | - | - | - | - | - | - |
| 58 | Neuquén | 210 | 11 | 180 | 110 | 8 | 15 | 23 |
| 62 | Río Negro | 1.396 | 53 | 1.429 | 182 | 26 | 22 | 174 |
| 66 | Salta | 84 | 18 | 33 | - | 19 | - | - |
| 70 | San Juan | 61 | 182 | 28 | 5 | 52 | s | s |
| 74 | San Luis | 3 | s | 3 | 3 | s | - | - |
| 78 | Santa Cruz | 11 | 5 | s | 53 | 3 | s | - |
| 82 | Santa Fe | 3 | - | - | - | - | - | - |
| 86 | Santiago del Estero | - | - | - | - | - | - | - |
| 94 | Tierra del Fuego | - | - | - | s | - | - | - |
| 90 | Tucumán | 10 | 12 | 5 | s | s | - | - |

(continúa)



Cuadro 4.18 (continuación)

| Código | Provincia | Frutales | | | | | | |
|-----------------------|---------------------|---------------------|-------------------------|------------|-----------|----------|--------------|------------|
| | | Duraznero industria | Duraznero/ melocotón | Almendro | Avellano | Castaño | Nogal | Pecán |
| | | Unidades | | | | | | |
| Total del país | | 1.916 | 2.642 | 260 | 42 | 9 | 3.801 | 134 |
| 06 | Buenos Aires | 4 | 52 | 12 | s | - | 8 | 27 |
| 10 | Catamarca | 9 | 367 | 6 | - | - | 2.045 | 3 |
| 22 | Chaco | - | - | - | - | - | - | s |
| 26 | Chubut | - | 6 | - | s | s | 14 | - |
| 14 | Córdoba | 6 | 25 | s | - | - | 5 | 3 |
| 18 | Corrientes | - | 7 | - | - | - | - | 4 |
| 30 | Entre Ríos | s | 4 | - | - | - | 11 | 78 |
| 34 | Formosa | - | s | - | - | - | - | s |
| 38 | Jujuy | 11 | 166 | - | - | - | 9 | - |
| 42 | La Pampa | - | - | s | - | - | s | - |
| 46 | La Rioja | 31 | 226 | 12 | - | - | 723 | - |
| 50 | Mendoza | 1.791 | 948 | 135 | s | s | 566 | s |
| 54 | Misiones | s | 22 | - | - | - | 3 | 5 |
| 58 | Neuquén | 3 | 86 | 12 | s | - | 31 | - |
| 62 | Río Negro | 12 | 403 | 50 | 33 | 3 | 183 | s |
| 66 | Salta | 21 | 205 | s | - | s | 99 | - |
| 70 | San Juan | 21 | 75 | 19 | - | - | 38 | - |
| 74 | San Luis | s | 7 | 6 | s | s | 4 | - |
| 78 | Santa Cruz | s | s | s | s | - | s | - |
| 82 | Santa Fe | s | 13 | - | - | - | 3 | 3 |
| 86 | Santiago del Estero | - | s | - | - | - | s | - |
| 94 | Tierra del Fuego | - | - | - | - | - | - | - |
| 90 | Tucumán | s | 24 | - | - | - | 53 | 4 |

(continúa)

Cuadro 4.18 (continuación)

| Código | Provincia | Frutales | | | | | | |
|-----------------------|---------------------|-----------|-------------------|----------------|------------|------------|-----------|-----------|
| | | Pistacho | Ciruelo industria | Ciruelo fresco | Arándano | Frambuesa | Grosella | Cassis |
| | | Unidades | | | | | | |
| Total del país | | 43 | 3.009 | 1.504 | 111 | 181 | 23 | 20 |
| 06 | Buenos Aires | - | s | 34 | 19 | 7 | - | - |
| 10 | Catamarca | - | 31 | 81 | s | s | - | - |
| 22 | Chaco | - | - | - | - | - | - | - |
| 26 | Chubut | - | - | 10 | 2 | 45 | 8 | 9 |
| 14 | Córdoba | - | s | 4 | s | s | - | - |
| 18 | Corrientes | - | - | - | 5 | - | - | - |
| 30 | Entre Ríos | - | - | s | 34 | 5 | - | - |
| 34 | Formosa | - | - | - | - | s | - | - |
| 38 | Jujuy | - | - | 20 | - | - | - | - |
| 42 | La Pampa | - | - | - | - | - | - | - |
| 46 | La Rioja | s | 9 | 36 | - | - | - | - |
| 50 | Mendoza | s | 2.943 | 788 | - | 3 | s | - |
| 54 | Misiones | - | s | 9 | 5 | s | - | - |
| 58 | Neuquén | - | s | 67 | s | 46 | 7 | 3 |
| 62 | Río Negro | - | 16 | 357 | 5 | 55 | s | s |
| 66 | Salta | - | - | 15 | s | 3 | - | - |
| 70 | San Juan | 29 | s | 52 | - | s | - | - |
| 74 | San Luis | s | - | 3 | s | s | - | - |
| 78 | Santa Cruz | - | - | 11 | - | 6 | - | s |
| 82 | Santa Fe | - | - | 6 | s | - | - | - |
| 86 | Santiago del Estero | - | - | s | s | - | - | - |
| 94 | Tierra del Fuego | - | - | - | - | 3 | - | s |
| 90 | Tucumán | - | - | 7 | 32 | s | - | - |

(continúa)



Cuadro 4.18 (conclusión)

| Código | Provincia | Frutales | | | | | | | | |
|------------------------|-----------|------------------|-----------|-------------------|---------------------|-----------|------------|------------|---------------|-----------------|
| | | Corinto grosella | Mora | Olivo para aceite | Olivo para conserva | Palto | Papayo | Tuna | Vid | Sin discriminar |
| Unidades | | | | | | | | | | |
| Total del país | | 30 | 43 | 1.964 | 1.830 | 86 | 142 | 179 | 14.009 | 2 |
| 06 Buenos Aires | | - | 7 | 13 | s | s | s | - | 26 | - |
| 10 Catamarca | | - | s | 195 | 370 | s | - | 45 | 1.575 | - |
| 22 Chaco | | - | - | - | - | - | s | - | - | - |
| 26 Chubut | | 9 | 12 | s | s | - | - | - | s | - |
| 14 Córdoba | | - | s | 64 | 12 | - | - | 20 | 33 | - |
| 18 Corrientes | | - | - | - | - | s | 3 | - | - | 1 |
| 30 Entre Ríos | | - | - | - | - | - | - | - | 18 | - |
| 34 Formosa | | - | s | - | - | 4 | 3 | s | - | - |
| 38 Jujuy | | - | - | - | - | 34 | 7 | s | 43 | - |
| 42 La Pampa | | - | - | - | - | - | - | - | - | - |
| 46 La Rioja | | - | - | 156 | 436 | - | s | 6 | 625 | - |
| 50 Mendoza | | - | - | 1.259 | 868 | - | - | - | 8.939 | - |
| 54 Misiones | | - | s | - | - | 14 | 118 | - | 49 | - |
| 58 Neuquén | | 6 | 7 | 5 | - | - | - | - | 48 | - |
| 62 Río Negro | | 11 | 7 | 11 | s | - | - | - | 145 | - |
| 66 Salta | | - | s | 4 | - | 11 | 6 | 20 | 286 | 1 |
| 70 San Juan | | - | - | 251 | 135 | - | - | - | 2.147 | - |
| 74 San Luis | | - | - | s | s | - | - | - | 7 | - |
| 78 Santa Cruz | | s | s | - | - | - | - | - | - | - |
| 82 Santa Fe | | - | s | - | - | - | - | - | - | - |
| 86 Santiago del Estero | | - | - | s | - | s | - | 82 | s | - |
| 94 Tierra del Fuego | | s | - | - | - | - | - | - | - | - |
| 90 Tucumán | | - | s | - | - | 17 | - | s | 51 | - |

(1) El total puede no corresponder a la suma de los parciales dado que las categorías no son excluyentes, porque una EAP puede tener más de un cultivo.

Fuente: INDEC. Censo Nacional Agropecuario 2018. Resultados definitivos.

Cuadro 4.19 Frutales. Parcelas por cultivo, según provincia, en unidades. Al 30 de junio de 2018

| Código | Provincia | Total (¹) | Frutales | | | | | |
|-----------------------|---------------------|---------------|-----------|------------|-----------|------------|-----------|-----------|
| | | | Ananá | Banano | Chirimoyo | Higuera | Kiwi | Mango |
| Unidades | | | | | | | | |
| Total del país | | 39.828 | 62 | 500 | s | 152 | 26 | 81 |
| 06 | Buenos Aires | 327 | - | - | - | 8 | s | - |
| 10 | Catamarca | 5.503 | - | - | - | 37 | - | - |
| 22 | Chaco | 10 | - | - | - | - | - | - |
| 26 | Chubut | 138 | - | - | - | - | - | - |
| 14 | Córdoba | 213 | - | - | - | 7 | - | - |
| 18 | Corrientes | 1.111 | s | s | - | - | - | - |
| 30 | Entre Ríos | 1.645 | - | - | - | s | s | - |
| 34 | Formosa | 416 | s | 371 | s | s | - | 43 |
| 38 | Jujuy | 537 | - | s | - | 10 | s | 17 |
| 42 | La Pampa | 6 | - | - | - | - | - | - |
| 46 | La Rioja | 2.483 | - | - | - | 32 | - | - |
| 50 | Mendoza | 16.959 | - | - | - | 10 | - | - |
| 54 | Misiones | 924 | 58 | 96 | - | - | s | 13 |
| 58 | Neuquén | 569 | - | - | - | s | - | - |
| 62 | Río Negro | 3.322 | - | - | - | 3 | s | - |
| 66 | Salta | 691 | - | 25 | - | 23 | - | 8 |
| 70 | San Juan | 3.841 | - | - | - | 11 | - | - |
| 74 | San Luis | 25 | - | - | - | - | - | - |
| 78 | Santa Cruz | 68 | - | - | - | - | - | - |
| 82 | Santa Fe | 50 | - | - | - | 6 | - | - |
| 86 | Santiago del Estero | 180 | - | - | - | s | - | - |
| 94 | Tierra del Fuego | 3 | - | - | - | - | - | - |
| 90 | Tucumán | 807 | - | - | - | - | s | - |

(continúa)



Cuadro 4.19 (continuación)

| Código | Provincia | Frutales | | | | | |
|------------------------|-----------|------------------|--------------|--------------|--------------|------------|----------|
| | | Palmera datilera | Lima | Limonero | Mandarino | Naranja | Pomelo |
| | | Unidades | | | | | |
| Total del país | s | 44 | 1.623 | 2.440 | 2.935 | 574 | 8 |
| 06 Buenos Aires | - | - | 30 | 10 | 86 | 9 | - |
| 10 Catamarca | s | s | 18 | 111 | 76 | 4 | - |
| 22 Chaco | - | - | s | s | s | s | - |
| 26 Chubut | - | - | - | - | - | - | - |
| 14 Córdoba | - | - | s | 8 | 4 | s | - |
| 18 Corrientes | - | 6 | 382 | 538 | 756 | 58 | - |
| 30 Entre Ríos | - | 20 | 310 | 1.211 | 1.412 | 253 | s |
| 34 Formosa | - | s | 22 | 4 | 11 | 47 | s |
| 38 Jujuy | s | 3 | 104 | 169 | 137 | 14 | - |
| 42 La Pampa | - | - | - | - | - | - | - |
| 46 La Rioja | - | - | 4 | s | 7 | s | - |
| 50 Mendoza | s | - | - | - | - | - | - |
| 54 Misiones | - | 7 | 118 | 325 | 243 | 151 | - |
| 58 Neuquén | - | - | - | - | - | - | - |
| 62 Río Negro | - | - | - | - | - | - | - |
| 66 Salta | - | - | 28 | 18 | 85 | 16 | - |
| 70 San Juan | - | 3 | 3 | 5 | 5 | 3 | - |
| 74 San Luis | - | - | - | - | s | - | - |
| 78 Santa Cruz | - | - | - | - | - | - | - |
| 82 Santa Fe | - | - | 10 | 5 | 17 | 3 | - |
| 86 Santiago del Estero | - | - | s | 11 | 13 | 4 | - |
| 94 Tierra del Fuego | - | - | - | - | - | - | - |
| 90 Tucumán | - | - | 589 | 19 | 79 | 7 | - |

(continúa)

Cuadro 4.19 (continuación)

| Código | Provincia | Frutales | | | | | | |
|-----------------------|---------------------|--------------|--------------|--------------|------------|------------|-----------|------------|
| | | Manzano | Membrillo | Peral | Cerezo | Damasco | Guindo | Pelón |
| | | Unidades | | | | | | |
| Total del país | | 3.338 | 1.495 | 3.423 | 596 | 951 | 55 | 257 |
| 06 | Buenos Aires | 4 | 4 | 7 | 4 | s | - | s |
| 10 | Catamarca | 62 | 354 | 10 | s | 15 | - | - |
| 22 | Chaco | - | - | - | - | - | - | - |
| 26 | Chubut | 25 | s | 12 | 53 | 7 | 13 | - |
| 14 | Córdoba | s | - | s | - | s | - | - |
| 18 | Corrientes | - | - | - | - | - | - | - |
| 30 | Entre Ríos | - | - | - | - | - | - | - |
| 34 | Formosa | - | - | - | - | - | - | - |
| 38 | Jujuy | 94 | 7 | 36 | - | 3 | s | - |
| 42 | La Pampa | - | - | - | - | - | - | - |
| 46 | La Rioja | 31 | 75 | 24 | - | 8 | - | - |
| 50 | Mendoza | 220 | 725 | 476 | 156 | 796 | s | s |
| 54 | Misiones | s | - | - | - | - | - | - |
| 58 | Neuquén | 342 | 11 | 310 | 113 | 9 | 15 | 29 |
| 62 | Río Negro | 2.378 | 61 | 2.472 | 193 | 28 | 22 | 206 |
| 66 | Salta | 86 | 18 | 33 | - | 20 | - | - |
| 70 | San Juan | 63 | 216 | 28 | 5 | 55 | s | s |
| 74 | San Luis | 3 | s | 3 | 3 | s | - | - |
| 78 | Santa Cruz | 12 | 5 | s | 65 | 4 | s | - |
| 82 | Santa Fe | 3 | - | - | - | - | - | - |
| 86 | Santiago del Estero | - | - | - | - | - | - | - |
| 94 | Tierra del Fuego | - | - | - | s | - | - | - |
| 90 | Tucumán | 10 | 12 | 5 | s | s | - | - |

(continúa)

Cuadro 4.19 (continuación)

| Código | Provincia | Frutales | | | | | | |
|-----------------------|---------------------|---------------------|-------------------------|------------|-----------|----------|--------------|------------|
| | | Duraznero industria | Duraznero/ melocotón | Almendro | Avellano | Castaño | Nogal | Pecán |
| | | Unidades | | | | | | |
| Total del país | | 2.192 | 3.032 | 294 | 46 | 9 | 4.857 | 145 |
| 06 | Buenos Aires | 4 | 121 | 12 | s | - | 8 | 27 |
| 10 | Catamarca | 9 | 392 | 6 | - | - | 2.643 | 3 |
| 22 | Chaco | - | - | - | - | - | - | s |
| 26 | Chubut | - | 6 | - | s | s | 14 | - |
| 14 | Córdoba | 6 | 26 | s | - | - | 5 | 3 |
| 18 | Corrientes | - | 7 | - | - | - | 1 | 4 |
| 30 | Entre Ríos | s | 4 | - | - | - | 14 | 86 |
| 34 | Formosa | - | s | - | - | - | - | s |
| 38 | Jujuy | 12 | 177 | - | - | - | 9 | - |
| 42 | La Pampa | - | - | s | - | - | s | - |
| 46 | La Rioja | 35 | 248 | 14 | - | - | 1.094 | - |
| 50 | Mendoza | 2.061 | 1.116 | 159 | s | s | 617 | s |
| 54 | Misiones | s | 23 | - | - | - | 2 | 5 |
| 58 | Neuquén | 3 | 92 | 13 | s | - | 33 | - |
| 62 | Río Negro | 12 | 478 | 53 | 37 | 3 | 195 | s |
| 66 | Salta | 21 | 211 | s | - | s | 110 | - |
| 70 | San Juan | 22 | 76 | 23 | - | - | 42 | - |
| 74 | San Luis | s | 7 | 6 | s | s | 4 | - |
| 78 | Santa Cruz | s | s | s | s | - | s | - |
| 82 | Santa Fe | s | 18 | - | - | - | 3 | 5 |
| 86 | Santiago del Estero | - | s | - | - | - | s | - |
| 94 | Tierra del Fuego | - | - | - | - | - | - | - |
| 90 | Tucumán | s | 24 | - | - | - | 57 | 5 |

(continúa)

Cuadro 4.19 (continuación)

| Código | Provincia | Frutales | | | | | | |
|-----------------------|---------------------|-----------|-------------------|----------------|------------|------------|-----------|-----------|
| | | Pistacho | Ciruelo industria | Ciruelo fresco | Arándano | Frambuesa | Grosella | Cassis |
| | | Unidades | | | | | | |
| Total del país | | 50 | 3.574 | 1.665 | 151 | 184 | 23 | 20 |
| 06 | Buenos Aires | - | s | 35 | 26 | 7 | - | - |
| 10 | Catamarca | - | 33 | 87 | s | s | - | - |
| 22 | Chaco | - | - | - | - | - | - | - |
| 26 | Chubut | - | - | 10 | 2 | 46 | 8 | 9 |
| 14 | Córdoba | - | s | 4 | s | s | - | - |
| 18 | Corrientes | - | - | - | 12 | - | - | - |
| 30 | Entre Ríos | - | - | s | 39 | 5 | - | - |
| 34 | Formosa | - | - | - | - | s | - | - |
| 38 | Jujuy | - | - | 20 | - | - | - | - |
| 42 | La Pampa | - | - | - | - | - | - | - |
| 46 | La Rioja | s | 9 | 38 | - | - | - | - |
| 50 | Mendoza | s | 3.504 | 861 | - | 3 | s | - |
| 54 | Misiones | - | s | 9 | 5 | s | - | - |
| 58 | Neuquén | - | s | 78 | s | 47 | 7 | 3 |
| 62 | Río Negro | - | 18 | 417 | 5 | 55 | s | s |
| 66 | Salta | - | - | 15 | s | 3 | - | - |
| 70 | San Juan | 36 | s | 59 | - | s | - | - |
| 74 | San Luis | s | - | 3 | s | s | - | - |
| 78 | Santa Cruz | - | - | 12 | - | 7 | - | s |
| 82 | Santa Fe | - | - | 6 | s | - | - | - |
| 86 | Santiago del Estero | - | - | s | s | - | - | - |
| 94 | Tierra del Fuego | - | - | - | - | 3 | - | s |
| 90 | Tucumán | - | - | 7 | 50 | s | - | - |

(continúa)



Cuadro 4.19 (conclusión)

| Código | Provincia | Frutales | | | | | | | | |
|------------------------|-----------|------------------|-----------|-------------------|---------------------|-----------|------------|------------|---------------|-----------------|
| | | Corinto grosella | Mora | Olivo para aceite | Olivo para conserva | Palto | Papayo | Tuna | Vid | Sin discriminar |
| Unidades | | | | | | | | | | |
| Total del país | | 31 | 44 | 2.258 | 2.288 | 92 | 152 | 257 | 19.230 | 2 |
| 06 Buenos Aires | | - | 7 | 15 | s | s | s | - | 27 | - |
| 10 Catamarca | | - | s | 218 | 419 | s | - | 45 | 2.009 | - |
| 22 Chaco | | - | - | - | - | - | s | - | - | - |
| 26 Chubut | | 9 | 12 | s | s | - | - | - | s | - |
| 14 Córdoba | | - | s | 113 | 12 | - | - | 20 | 37 | - |
| 18 Corrientes | | - | - | - | - | s | 3 | - | - | 1 |
| 30 Entre Ríos | | - | - | - | - | - | - | - | 18 | - |
| 34 Formosa | | - | s | - | - | 4 | 3 | s | - | - |
| 38 Jujuy | | - | - | - | - | 35 | 7 | s | 58 | - |
| 42 La Pampa | | - | - | - | - | - | - | - | - | - |
| 46 La Rioja | | - | - | 190 | 637 | - | s | 6 | 805 | - |
| 50 Mendoza | | - | - | 1.408 | 1.044 | - | - | - | 12.330 | - |
| 54 Misiones | | - | s | - | - | 16 | 128 | - | 50 | - |
| 58 Neuquén | | 7 | 7 | 5 | - | - | - | - | 52 | - |
| 62 Río Negro | | 11 | 7 | 12 | s | - | - | - | 184 | - |
| 66 Salta | | - | s | 5 | - | 11 | 6 | 20 | 331 | 1 |
| 70 San Juan | | - | - | 286 | 166 | - | - | - | 3.248 | - |
| 74 San Luis | | - | - | s | s | - | - | - | 7 | - |
| 78 Santa Cruz | | s | s | - | - | - | - | - | - | - |
| 82 Santa Fe | | - | s | - | - | - | - | - | - | - |
| 86 Santiago del Estero | | - | - | s | - | s | - | 160 | s | - |
| 94 Tierra del Fuego | | s | - | - | - | - | - | - | - | - |
| 90 Tucumán | | - | s | - | - | 20 | - | s | 57 | - |

(¹) El total puede no corresponder a la suma de los parciales dado que las categorías no son excluyentes, porque una parcela puede tener más de un cultivo.

Fuente: INDEC. Censo Nacional Agropecuario 2018. Resultados definitivos.

IV.1.6 Forrajeras anuales

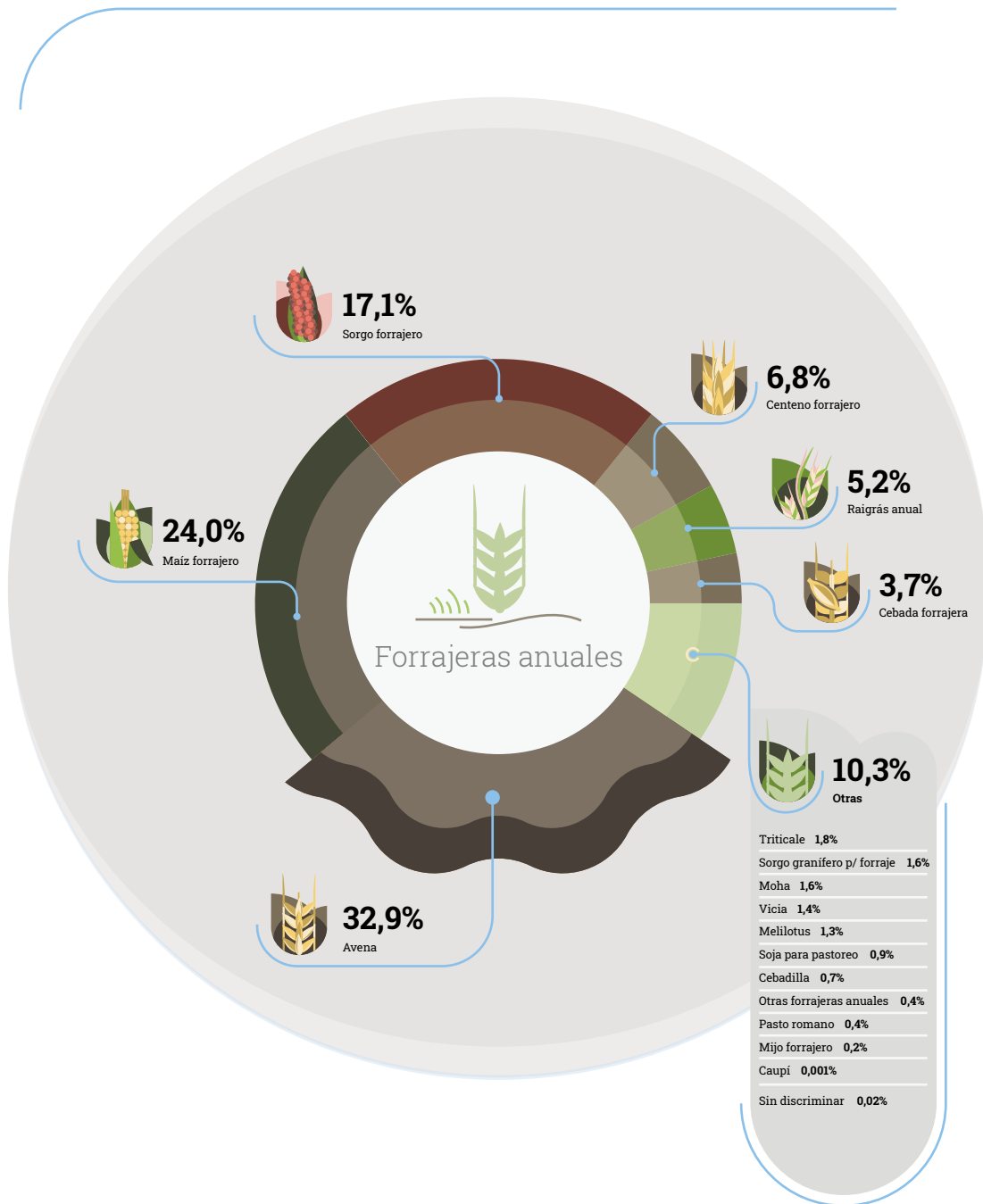


En el total del país, y durante el período de referencia, 31.328 EAP implantaron cultivos forrajeros anuales, abarcando una superficie de 3.685.328,6 hectáreas en 45.114 parcelas.

El principal cultivo forrajero anual fue avena forrajera, implantado en primera y segunda ocupación por 15.903 EAP, ocupando una superficie de 1.212.680,9 hectáreas en 20.825 parcelas.

El segundo cultivo forrajero anual fue el sorgo forrajero, el cual se implantó en 629.595,8 hectáreas en 11.706 EAP con 14.241 parcelas.

Gráfico 11. Forrajeras anuales. Superficie implantada en primera y segunda ocupación. Total del país. Del 1 de julio de 2017 al 30 de junio de 2018



Fuente: INDEC. Censo Nacional Agropecuario 2018. Resultados definitivos.

Cuadro 4.20 Forrajeras anuales. Superficie implantada por cultivo, según período de ocupación y provincia, en hectáreas. Del 1 de julio de 2017 al 30 de junio de 2018

| Código | Provincia | Período de ocupación | Total | Forrajeras anuales | | | | | | | |
|-----------------|-------------------|----------------------|-------------|--------------------|-------|----------|------------------|----------------|-----------|----------------|----------|
| | | | | Avena | Caupí | Vicia | Cebada forrajera | Maíz forrajero | Melilotus | Mijo forrajero | Moha |
| | | | | Hectáreas | | | | | | | |
| Total del país | Total | | 3.685.328,6 | 1.212.680,9 | 29,0 | 52.178,0 | 136.297,2 | 884.578,8 | 46.829,2 | 7.722,5 | 58.135,1 |
| | Primera ocupación | | 3.304.031,6 | 1.126.939,5 | 19,0 | 14.470,2 | 129.726,6 | 775.423,3 | 38.713,7 | 6.822,0 | 51.063,9 |
| | Segunda ocupación | | 381.297,0 | 85.741,4 | 10,0 | 37.707,8 | 6.570,6 | 109.155,5 | 8.115,5 | 900,5 | 7.071,1 |
| 06 Buenos Aires | Total | | 1.604.875,4 | 715.339,6 | - | 29.425,8 | 84.447,5 | 270.144,9 | 180,5 | 4.818,0 | 17.536,9 |
| | Primera ocupación | | 1.457.161,6 | 676.497,7 | - | 4.435,0 | 81.475,5 | 237.632,3 | 176,5 | 4.141,0 | 15.744,9 |
| | Segunda ocupación | | 147.713,8 | 38.841,9 | - | 24.990,8 | 2.972,0 | 32.512,6 | 4,0 | 677,0 | 1.791,9 |
| 10 Catamarca | Total | | 5.594,6 | 1.452,0 | - | 4,0 | 205,9 | 2.579,2 | 1,0 | - | 4,0 |
| | Primera ocupación | | 4.832,9 | 1.126,8 | - | 1,0 | 176,0 | 2.480,5 | 1,0 | - | 4,0 |
| | Segunda ocupación | | 761,7 | 325,1 | - | 3,0 | 29,9 | 98,7 | - | - | - |
| 22 Chaco | Total | | 45.254,0 | 2.702,7 | - | 50,0 | 1,0 | 4.674,0 | 3.580,0 | - | 253,0 |
| | Primera ocupación | | 43.230,2 | 2.303,2 | - | 35,0 | 1,0 | 4.499,0 | 3.361,0 | - | 253,0 |
| | Segunda ocupación | | 2.023,7 | 399,5 | - | 15,0 | - | 175,0 | 219,0 | - | - |
| 26 Chubut | Total | | 2.270,7 | 1.346,7 | - | 325,0 | 236,0 | 134,0 | 87,0 | 4,0 | 22,5 |
| | Primera ocupación | | 1.554,7 | 1.051,7 | - | 40,0 | 188,0 | 134,0 | 7,0 | 4,0 | 15,5 |
| | Segunda ocupación | | 716,0 | 295,0 | - | 285,0 | 48,0 | - | 80,0 | - | 7,0 |
| 14 Córdoba | Total | | 627.270,9 | 123.037,8 | 6,0 | 2.794,0 | 13.339,0 | 250.707,4 | 10.105,7 | 810,0 | 21.595,1 |
| | Primera ocupación | | 534.180,7 | 106.353,7 | 6,0 | 2.558,0 | 11.430,0 | 207.546,6 | 7.539,2 | 636,0 | 18.551,1 |
| | Segunda ocupación | | 93.090,2 | 16.684,1 | - | 236,0 | 1.909,0 | 43.160,7 | 2.566,5 | 174,0 | 3.044,0 |
| 18 Corrientes | Total | | 22.287,1 | 3.333,5 | - | - | - | 916,1 | - | - | 185,0 |
| | Primera ocupación | | 19.660,6 | 2.306,5 | - | - | - | 541,1 | - | - | 10,0 |
| | Segunda ocupación | | 2.626,5 | 1.027,0 | - | - | - | 375,0 | - | - | 175,0 |
| 30 Entre Ríos | Total | | 153.843,6 | 47.887,7 | - | 371,6 | 694,5 | 19.787,5 | 123,0 | 15,0 | 2.429,6 |
| | Primera ocupación | | 131.163,2 | 44.182,0 | - | 371,6 | 499,0 | 16.989,5 | 113,0 | 15,0 | 2.105,6 |
| | Segunda ocupación | | 22.680,3 | 3.705,7 | - | - | 195,5 | 2.798,0 | 10,0 | - | 324,0 |
| 34 Formosa | Total | | 5.572,4 | 571,0 | - | 10,0 | - | 1.709,0 | 20,5 | - | - |
| | Primera ocupación | | 5.160,4 | 360,0 | - | 10,0 | - | 1.689,0 | 12,5 | - | - |
| | Segunda ocupación | | 412,0 | 211,0 | - | - | - | 20,0 | 8,0 | - | - |
| 38 Jujuy | Total | | 1.316,2 | 457,8 | - | 0,1 | 39,2 | 509,1 | - | - | - |
| | Primera ocupación | | 1.089,3 | 270,6 | - | 0,1 | 35,2 | 500,6 | - | - | - |
| | Segunda ocupación | | 226,8 | 187,2 | - | - | 4,0 | 8,5 | - | - | - |
| 42 La Pampa | Total | | 562.675,4 | 200.010,2 | - | 16.011,3 | 30.604,0 | 125.804,8 | 1.208,5 | 1.703,5 | 2.006,0 |
| | Primera ocupación | | 529.548,5 | 192.499,9 | - | 4.074,5 | 30.069,0 | 121.008,8 | 633,0 | 1.701,0 | 1.902,0 |
| | Segunda ocupación | | 33.126,9 | 7.510,3 | - | 11.936,8 | 535,0 | 4.796,0 | 575,5 | 2,5 | 104,0 |
| 46 La Rioja | Total | | 305,2 | 151,7 | - | - | 22,3 | 50,6 | - | - | 40,0 |
| | Primera ocupación | | 250,6 | 103,6 | - | - | 18,3 | 50,6 | - | - | 40,0 |
| | Segunda ocupación | | 54,6 | 48,1 | - | - | 4,0 | - | - | - | - |

(continúa)

Cuadro 4.20 (continuación)

| Código | Provincia | Período de ocupación | Forrajeras anuales | | | | | | | | | |
|-----------------------|--------------------------|----------------------|--------------------|-----------------|------------------------------|-----------------|--------------------|------------------|-------------------|-----------------|--------------------------|-----------------|
| | | | Raigrás anual | Sorgo forrajero | Sorgo granífero para forraje | Triticale | Soja para pastoreo | Cebadilla | Centeno forrajero | Pasto romano | Otras forrajeras anuales | Sin discriminar |
| Total del país | Total | 192.155,6 | 629.595,8 | 58.791,3 | 67.870,4 | 31.778,3 | 24.530,7 | 252.198,7 | 14.025,3 | 15.363,4 | 568,0 | |
| | Primera ocupación | 170.664,5 | 573.450,6 | 52.779,3 | 64.149,6 | 24.286,1 | 15.976,2 | 229.712,5 | 13.912,8 | 15.353,4 | 568,0 | |
| | Segunda ocupación | 21.491,1 | 56.145,2 | 6.012,0 | 3.720,7 | 7.492,2 | 8.554,5 | 22.486,1 | 112,5 | 10,0 | - | |
| 06 Buenos Aires | Total | 112.175,8 | 254.396,5 | 14.302,9 | 24.351,6 | 12.649,2 | 14.624,0 | 41.454,0 | 324,0 | 8.522,8 | 181,0 | |
| | Primera ocupación | 101.953,3 | 234.017,9 | 12.907,9 | 21.576,7 | 10.095,2 | 9.758,0 | 37.796,5 | 249,0 | 8.522,8 | 181,0 | |
| | Segunda ocupación | 10.222,5 | 20.378,6 | 1.395,0 | 2.774,9 | 2.554,0 | 4.866,0 | 3.657,5 | 75,0 | - | - | |
| 10 Catamarca | Total | - | 999,8 | 197,5 | - | 151,0 | - | - | - | - | - | |
| | Primera ocupación | - | 846,5 | 190,0 | - | 7,0 | - | - | - | - | - | |
| | Segunda ocupación | - | 153,3 | 7,5 | - | 144,0 | - | - | - | - | - | |
| 22 Chaco | Total | 60,0 | 29.713,7 | 4.118,5 | - | 65,0 | - | - | 6,0 | - | 30,0 | |
| | Primera ocupación | - | 28.643,5 | 4.033,5 | - | 65,0 | - | - | 6,0 | - | 30,0 | |
| | Segunda ocupación | 60,0 | 1.070,2 | 85,0 | - | - | - | - | - | - | - | |
| 26 Chubut | Total | 16,0 | 1,0 | - | 63,5 | - | 15,0 | 20,0 | - | - | - | |
| | Primera ocupación | 15,0 | 1,0 | - | 63,5 | - | 15,0 | 20,0 | - | - | - | |
| | Segunda ocupación | 1,0 | - | - | - | - | - | - | - | - | - | |
| 14 Córdoba | Total | 3.248,0 | 113.565,7 | 7.815,0 | 4.477,5 | 4.203,6 | 3.384,0 | 66.269,7 | 1.827,0 | - | 85,0 | |
| | Primera ocupación | 2.891,0 | 97.533,1 | 6.184,5 | 4.270,5 | 3.521,6 | 2.763,5 | 60.483,7 | 1.827,0 | - | 85,0 | |
| | Segunda ocupación | 357,0 | 16.032,6 | 1.630,5 | 207,0 | 682,0 | 620,5 | 5.786,0 | - | - | - | |
| 18 Corrientes | Total | 12.558,5 | 4.573,0 | 441,0 | - | 130,0 | 150,0 | - | - | - | - | |
| | Primera ocupación | 11.857,5 | 4.224,5 | 441,0 | - | 130,0 | 150,0 | - | - | - | - | |
| | Segunda ocupación | 701,0 | 348,5 | - | - | - | - | - | - | - | - | |
| 30 Entre Ríos | Total | 48.806,4 | 22.038,0 | 3.796,5 | 132,0 | 2.908,5 | 4.419,0 | - | 262,0 | 172,0 | - | |
| | Primera ocupación | 40.707,3 | 18.959,6 | 3.309,0 | 102,0 | 1.679,0 | 1.696,5 | - | 262,0 | 172,0 | - | |
| | Segunda ocupación | 8.099,1 | 3.078,4 | 487,5 | 30,0 | 1.229,5 | 2.722,5 | - | - | - | - | |
| 34 Formosa | Total | - | 2.210,9 | 939,0 | - | 12,0 | - | - | - | 100,0 | - | |
| | Primera ocupación | - | 2.081,9 | 895,0 | - | 12,0 | - | - | - | 100,0 | - | |
| | Segunda ocupación | - | 129,0 | 44,0 | - | - | - | - | - | - | - | |
| 38 Jujuy | Total | - | 290,8 | 6,0 | 1,0 | - | 6,4 | 0,5 | 5,0 | - | - | |
| | Primera ocupación | - | 263,7 | 6,0 | 1,0 | - | 6,4 | 0,5 | 5,0 | - | - | |
| | Segunda ocupación | - | 27,1 | - | - | - | - | - | - | - | - | |
| 42 La Pampa | Total | 355,0 | 74.560,8 | 853,0 | 30.293,5 | 580,0 | 632,0 | 74.226,6 | - | 3.826,0 | - | |
| | Primera ocupación | 355,0 | 70.293,8 | 853,0 | 29.888,5 | 193,0 | 574,0 | 71.676,8 | - | 3.826,0 | - | |
| | Segunda ocupación | - | 4.267,0 | - | 405,0 | 387,0 | 58,0 | 2.549,8 | - | - | - | |
| 46 La Rioja | Total | - | 35,1 | 5,0 | - | - | - | - | 0,5 | - | - | |
| | Primera ocupación | - | 33,1 | 5,0 | - | - | - | - | - | - | - | |
| | Segunda ocupación | - | 2,0 | - | - | - | - | - | 0,5 | - | - | |

(continúa)

Cuadro 4.20 (continuación)

| Código | Provincia | Período de ocupación | Total | Forrajeras anuales | | | | | | | |
|-----------|---------------------|----------------------|-----------|--------------------|-------|---------|------------------|----------------|-----------|----------------|----------|
| | | | | Avena | Caupí | Vicia | Cebada forrajera | Maiz forrajero | Melilotus | Mijo forrajero | Moha |
| Hectáreas | | | | | | | | | | | |
| 50 | Mendoza | Total | 4.733,0 | 718,8 | - | 83,8 | 334,0 | 1.543,2 | 12,1 | 2,0 | 14,5 |
| | | Primera ocupación | 4.259,4 | 505,0 | - | 37,8 | 305,7 | 1.504,2 | 12,1 | 2,0 | 14,5 |
| | | Segunda ocupación | 473,6 | 213,8 | - | 46,0 | 28,3 | 39,0 | - | - | - |
| 54 | Misiones | Total | 3.501,0 | 277,9 | - | - | - | 1.056,4 | - | - | - |
| | | Primera ocupación | 3.077,8 | 195,7 | - | - | - | 775,3 | - | - | - |
| | | Segunda ocupación | 423,2 | 82,2 | - | - | - | 281,1 | - | - | - |
| 58 | Neuquén | Total | 301,5 | 97,5 | - | 32,4 | 5,8 | 108,8 | 2,0 | 7,0 | 14,3 |
| | | Primera ocupación | 272,0 | 96,7 | - | 32,2 | 5,8 | 84,8 | - | 7,0 | 14,3 |
| | | Segunda ocupación | 29,5 | 0,8 | - | 0,2 | - | 24,0 | 2,0 | - | - |
| 62 | Río Negro | Total | 14.826,4 | 9.836,2 | - | 119,2 | 1.016,0 | 1.139,0 | 28,0 | 91,0 | 234,3 |
| | | Primera ocupación | 14.430,5 | 9.795,7 | - | 103,2 | 981,0 | 1.137,0 | - | 54,0 | 134,3 |
| | | Segunda ocupación | 395,9 | 40,5 | - | 16,0 | 35,0 | 2,0 | 28,0 | 37,0 | 100,0 |
| 66 | Salta | Total | 40.005,1 | 1.784,3 | - | 2,3 | 136,2 | 19.427,2 | 102,0 | - | - |
| | | Primera ocupación | 38.837,8 | 1.244,9 | - | 2,3 | 136,2 | 18.824,2 | 100,0 | - | - |
| | | Segunda ocupación | 1.167,3 | 539,4 | - | - | - | 603,0 | 2,0 | - | - |
| 70 | San Juan | Total | 351,7 | 156,8 | - | 20,2 | 18,1 | 73,6 | - | - | - |
| | | Primera ocupación | 282,8 | 123,0 | - | - | 11,7 | 72,6 | - | - | - |
| | | Segunda ocupación | 68,9 | 33,8 | - | 20,2 | 6,4 | 1,0 | - | - | - |
| 74 | San Luis | Total | 206.030,3 | 15.480,8 | - | 966,0 | 797,0 | 61.899,9 | 949,9 | 150,0 | 944,0 |
| | | Primera ocupación | 188.390,3 | 13.019,3 | - | 941,0 | 717,0 | 60.308,3 | 432,9 | 150,0 | 893,0 |
| | | Segunda ocupación | 17.639,9 | 2.461,5 | - | 25,0 | 80,0 | 1.591,5 | 517,0 | - | 51,0 |
| 78 | Santa Cruz | Total | 14,8 | 9,2 | - | 1,8 | 0,7 | - | - | - | - |
| | | Primera ocupación | 10,0 | 9,2 | - | - | 0,7 | - | - | - | - |
| | | Segunda ocupación | 4,8 | - | - | 1,8 | - | - | - | - | - |
| 82 | Santa Fe | Total | 314.317,8 | 79.162,5 | 23,0 | 1.407,3 | 3.563,5 | 95.972,4 | 28.669,0 | 122,0 | 11.807,9 |
| | | Primera ocupación | 265.180,5 | 67.216,9 | 13,0 | 1.406,3 | 3.086,5 | 77.443,3 | 24.685,5 | 112,0 | 10.393,6 |
| | | Segunda ocupación | 49.137,3 | 11.945,6 | 10,0 | 1,0 | 477,0 | 18.529,1 | 3.983,5 | 10,0 | 1.414,2 |
| 86 | Santiago del Estero | Total | 58.613,1 | 8.103,5 | - | 284,0 | 308,2 | 17.808,1 | 1.760,0 | - | 1.048,0 |
| | | Primera ocupación | 52.740,1 | 7.220,0 | - | 284,0 | 303,2 | 15.531,1 | 1.640,0 | - | 988,0 |
| | | Segunda ocupación | 5.873,0 | 883,5 | - | - | 5,0 | 2.277,0 | 120,0 | - | 60,0 |
| 94 | Tierra del Fuego | Total | 32,2 | 12,2 | - | - | - | - | - | - | - |
| | | Primera ocupación | 12,2 | 12,2 | - | - | - | - | - | - | - |
| | | Segunda ocupación | 20,0 | - | - | - | - | - | - | - | - |
| 90 | Tucumán | Total | 11.335,3 | 749,6 | - | 269,0 | 527,9 | 8.532,8 | - | - | - |
| | | Primera ocupación | 8.704,8 | 444,6 | - | 138,0 | 286,5 | 6.669,8 | - | - | - |
| | | Segunda ocupación | 2.630,4 | 305,0 | - | 131,0 | 241,4 | 1.863,0 | - | - | - |

(continúa)



Cuadro 4.20 (conclusión)

| Código | Provincia | Período de ocupación | Forrajeras anuales | | | | | | | | | |
|--------|---------------------|----------------------|--------------------|-----------------|------------------------------|-----------|--------------------|-----------|-------------------|--------------|--------------------------|-----------------|
| | | | Raigrás anual | Sorgo forrajero | Sorgo granífero para forraje | Triticale | Soja para pastoreo | Cebadilla | Centeno forrajero | Pasto romano | Otras forrajeras anuales | Sin discriminar |
| 50 | Mendoza | Total | - | 287,3 | 18,0 | 63,6 | - | 25,0 | 1.140,5 | 120,2 | 370,0 | - |
| | | Primera ocupación | - | 254,8 | 18,0 | 56,1 | - | 25,0 | 1.034,0 | 120,2 | 370,0 | - |
| | | Segunda ocupación | - | 32,5 | - | 7,5 | - | - | 106,5 | - | - | - |
| 54 | Misiones | Total | 20,4 | 22,0 | 35,5 | - | 49,5 | - | - | 304,8 | 1.734,4 | - |
| | | Primera ocupación | - | 18,0 | 35,5 | - | 46,0 | - | - | 282,8 | 1.724,4 | - |
| | | Segunda ocupación | 20,4 | 4,0 | - | - | 3,5 | - | - | 22,0 | 10,0 | - |
| 58 | Neuquén | Total | - | 16,5 | 1,5 | 0,7 | 0,2 | - | 10,6 | - | 4,0 | - |
| | | Primera ocupación | - | 16,5 | 1,5 | 0,7 | 0,2 | - | 8,1 | - | 4,0 | - |
| | | Segunda ocupación | - | - | - | - | - | - | 2,5 | - | - | - |
| 62 | Río Negro | Total | 151,0 | 751,6 | 153,0 | 483,8 | - | 49,0 | 774,2 | - | - | - |
| | | Primera ocupación | 151,0 | 668,9 | 152,0 | 476,0 | - | 10,0 | 767,2 | - | - | - |
| | | Segunda ocupación | - | 82,6 | 1,0 | 7,8 | - | 39,0 | 7,0 | - | - | - |
| 66 | Salta | Total | - | 5.375,3 | 3.465,0 | 175,0 | 535,0 | 132,3 | - | 8.328,2 | 542,0 | - |
| | | Primera ocupación | - | 5.352,5 | 3.465,0 | 175,0 | 535,0 | 132,3 | - | 8.328,2 | 542,0 | - |
| | | Segunda ocupación | - | 22,8 | - | - | - | - | - | - | - | - |
| 70 | San Juan | Total | - | 64,4 | 13,0 | 5,5 | - | - | - | - | - | - |
| | | Primera ocupación | - | 64,4 | 9,0 | 2,0 | - | - | - | - | - | - |
| | | Segunda ocupación | - | - | 4,0 | 3,5 | - | - | - | - | - | - |
| 74 | San Luis | Total | - | 45.562,2 | 4.344,0 | 6.373,5 | 751,0 | 12,0 | 67.527,9 | - | - | 272,0 |
| | | Primera ocupación | - | 43.362,1 | 4.274,0 | 6.131,5 | 701,0 | 7,0 | 57.181,1 | - | - | 272,0 |
| | | Segunda ocupación | - | 2.200,1 | 70,0 | 242,0 | 50,0 | 5,0 | 10.346,8 | - | - | - |
| 78 | Santa Cruz | Total | - | - | - | 3,0 | - | - | - | - | - | - |
| | | Primera ocupación | - | - | - | - | - | - | - | - | - | - |
| | | Segunda ocupación | - | - | - | 3,0 | - | - | - | - | - | - |
| 82 | Santa Fe | Total | 14.704,3 | 51.790,7 | 15.260,9 | 971,0 | 8.239,7 | 926,3 | 78,5 | 1.538,5 | 80,0 | - |
| | | Primera ocupación | 12.694,3 | 45.757,1 | 12.995,4 | 931,0 | 6.075,5 | 702,8 | 48,5 | 1.538,5 | 80,0 | - |
| | | Segunda ocupación | 2.010,0 | 6.033,6 | 2.265,5 | 40,0 | 2.164,2 | 223,5 | 30,0 | - | - | - |
| 86 | Santiago del Estero | Total | 40,0 | 22.469,7 | 2.796,0 | 475,0 | 1.503,5 | - | 696,0 | 1.309,0 | 12,0 | - |
| | | Primera ocupación | 40,0 | 20.257,2 | 2.774,0 | 475,0 | 1.225,5 | - | 696,0 | 1.294,0 | 12,0 | - |
| | | Segunda ocupación | - | 2.212,5 | 22,0 | - | 278,0 | - | - | 15,0 | - | - |
| 94 | Tierra del Fuego | Total | - | - | - | - | - | 20,0 | - | - | - | - |
| | | Primera ocupación | - | - | - | - | - | - | - | - | - | - |
| | | Segunda ocupación | - | - | - | - | - | 20,0 | - | - | - | - |
| 90 | Tucumán | Total | 20,0 | 870,0 | 230,0 | - | - | 135,6 | - | - | 0,2 | - |
| | | Primera ocupación | - | 800,0 | 230,0 | - | - | 135,6 | - | - | 0,2 | - |
| | | Segunda ocupación | 20,0 | 70,0 | - | - | - | - | - | - | - | - |

Fuente: INDEC. Censo Nacional Agropecuario 2018. Resultados definitivos.

Cuadro 4.21 Forrajeras anuales. Explotaciones agropecuarias por cultivo, según período de ocupación y provincia, en unidades. Del 1 de julio de 2017 al 30 de junio de 2018

| Código | Provincia | Período de ocupación | Total (¹) | Forrajeras anuales | | | | | | |
|-----------------|-------------------|----------------------|-----------|--------------------|-------|-------|------------------|----------------|-----------|----------------|
| | | | | Avena | Caupí | Vicia | Cebada forrajera | Maiz forrajero | Melilotus | Mijo forrajero |
| | | | | Unidades | | | | | | |
| Total del país | Total | 31.328 | 15.903 | s | 544 | 2.153 | 11.563 | 673 | 168 | 1.926 |
| | Primera ocupación | 30.510 | 14.847 | s | 222 | 2.009 | 10.814 | 568 | 158 | 1.725 |
| | Segunda ocupación | 5.255 | 1.579 | s | 338 | 184 | 1.509 | 131 | 14 | 248 |
| 06 Buenos Aires | Total | 11.112 | 6.757 | - | 230 | 995 | 3.670 | 7 | 82 | 593 |
| | Primera ocupación | 10.951 | 6.446 | - | 67 | 951 | 3.507 | 6 | 79 | 555 |
| | Segunda ocupación | 1.548 | 482 | - | 168 | 56 | 326 | 1 | 5 | 52 |
| 10 Catamarca | Total | 603 | 275 | - | s | 117 | 168 | s | - | s |
| | Primera ocupación | 560 | 246 | - | s | 96 | 159 | s | - | s |
| | Segunda ocupación | 90 | 33 | - | s | 25 | 10 | - | - | - |
| 22 Chaco | Total | 1.090 | 89 | - | s | s | 137 | 60 | - | 9 |
| | Primera ocupación | 1.069 | 73 | - | s | s | 134 | 58 | - | 9 |
| | Segunda ocupación | 44 | 16 | - | s | - | 3 | 3 | - | - |
| 26 Chubut | Total | 178 | 131 | - | 28 | 18 | 23 | 3 | s | 3 |
| | Primera ocupación | 169 | 124 | - | 8 | 15 | 23 | s | s | s |
| | Segunda ocupación | 40 | 13 | - | 22 | 3 | - | s | - | s |
| 14 Córdoba | Total | 4.527 | 1.872 | s | 19 | 183 | 2.458 | 156 | 15 | 477 |
| | Primera ocupación | 4.434 | 1.691 | s | 13 | 158 | 2.193 | 115 | 10 | 413 |
| | Segunda ocupación | 1.157 | 270 | - | 7 | 33 | 543 | 52 | 5 | 76 |
| 18 Corrientes | Total | 204 | 86 | - | - | - | 27 | - | - | 3 |
| | Primera ocupación | 170 | 49 | - | - | - | 25 | - | - | s |
| | Segunda ocupación | 51 | 38 | - | - | - | 3 | - | - | s |
| 30 Entre Ríos | Total | 2.523 | 1.467 | - | 5 | 27 | 512 | 4 | s | 160 |
| | Primera ocupación | 2.411 | 1.373 | - | 5 | 18 | 482 | 3 | s | 136 |
| | Segunda ocupación | 484 | 133 | - | - | 10 | 54 | s | - | 25 |
| 34 Formosa | Total | 99 | 16 | - | s | - | 25 | 5 | - | - |
| | Primera ocupación | 92 | 13 | - | s | - | 25 | 4 | - | - |
| | Segunda ocupación | 13 | 3 | - | - | - | s | s | - | - |
| 38 Jujuy | Total | 202 | 61 | - | 3 | 65 | 53 | - | - | - |
| | Primera ocupación | 197 | 56 | - | 3 | 65 | 51 | - | - | - |
| | Segunda ocupación | 13 | 6 | - | - | s | 3 | - | - | - |
| 42 La Pampa | Total | 3.302 | 2.221 | - | 185 | 432 | 1.244 | 18 | 46 | 45 |
| | Primera ocupación | 3.276 | 2.183 | - | 64 | 429 | 1.225 | 9 | 46 | 42 |
| | Segunda ocupación | 330 | 94 | - | 125 | 10 | 45 | 9 | s | s |
| 46 La Rioja | Total | 68 | 36 | - | - | 12 | 22 | - | - | s |
| | Primera ocupación | 60 | 31 | - | - | 11 | 22 | - | - | s |
| | Segunda ocupación | 9 | 5 | - | - | s | - | - | - | - |

(continúa)

Cuadro 4.21 (continuación)

| Código | Provincia | Período de ocupación | Forrajeras anuales | | | | | | | | | |
|-----------------------|--------------------------|----------------------|--------------------|-----------------|------------------------------|------------|--------------------|--------------|-------------------|--------------|--------------------------|-----------------|
| | | | Raigrás anual | Sorgo forrajero | Sorgo granífero para forraje | Triticale | Soja para pastoreo | Cebadilla | Centeno forrajero | Pasto romano | Otras forrajeras anuales | Sin discriminar |
| Total del país | Total | 2.546 | 11.706 | 1.151 | 807 | 700 | 355 | 1.948 | 81 | 234 | 6 | |
| | Primera ocupación | 2.264 | 10.837 | 1.042 | 765 | 594 | 231 | 1.797 | 79 | 233 | 6 | |
| | Segunda ocupación | 401 | 1.175 | 150 | 54 | 165 | 139 | 190 | s | s | - | |
| 06 Buenos Aires | Total | 1.388 | 3.961 | 251 | 285 | 244 | 177 | 382 | 8 | 50 | 2 | |
| | Primera ocupación | 1.273 | 3.727 | 236 | 272 | 210 | 111 | 346 | 8 | 50 | 2 | |
| | Segunda ocupación | 166 | 325 | 24 | 19 | 41 | 76 | 48 | s | - | - | |
| 10 Catamarca | Total | - | 190 | 14 | - | s | - | - | - | - | - | |
| | Primera ocupación | - | 164 | 13 | - | s | - | - | - | - | - | |
| | Segunda ocupación | - | 26 | s | - | s | - | - | - | - | - | |
| 22 Chaco | Total | s | 833 | 100 | - | s | - | - | s | - | 1 | |
| | Primera ocupación | - | 820 | 99 | - | s | - | - | s | - | 1 | |
| | Segunda ocupación | s | 19 | s | - | - | - | - | - | - | - | |
| 26 Chubut | Total | 3 | s | - | 6 | - | s | 5 | - | - | - | |
| | Primera ocupación | s | s | - | 6 | - | s | 5 | - | - | - | |
| | Segunda ocupación | s | - | - | - | - | - | - | - | - | - | |
| 14 Córdoba | Total | 51 | 2.160 | 166 | 63 | 81 | 52 | 407 | 8 | - | 2 | |
| | Primera ocupación | 46 | 1.907 | 137 | 57 | 71 | 41 | 372 | 8 | - | 2 | |
| | Segunda ocupación | 10 | 344 | 35 | 8 | 18 | 11 | 41 | - | - | - | |
| 18 Corrientes | Total | 65 | 65 | 9 | - | s | s | - | - | - | - | |
| | Primera ocupación | 62 | 60 | 9 | - | s | s | - | - | - | - | |
| | Segunda ocupación | s | 5 | - | - | - | - | - | - | - | - | |
| 30 Entre Ríos | Total | 663 | 742 | 110 | 6 | 76 | 59 | - | 4 | s | - | |
| | Primera ocupación | 547 | 651 | 95 | 4 | 58 | 26 | - | 4 | s | - | |
| | Segunda ocupación | 146 | 113 | 17 | s | 25 | 35 | - | - | - | - | |
| 34 Formosa | Total | - | 41 | 22 | - | s | - | - | - | s | - | |
| | Primera ocupación | - | 36 | 20 | - | s | - | - | - | s | - | |
| | Segunda ocupación | - | 7 | 3 | - | - | - | - | - | - | - | |
| 38 Jujuy | Total | - | 36 | s | s | - | 4 | s | s | - | - | |
| | Primera ocupación | - | 34 | s | s | - | 4 | s | s | - | - | |
| | Segunda ocupación | - | s | - | - | - | - | - | - | - | - | |
| 42 La Pampa | Total | s | 1.063 | 18 | 335 | 6 | 13 | 718 | - | 27 | - | |
| | Primera ocupación | s | 1.031 | 18 | 327 | 3 | 11 | 693 | - | 27 | - | |
| | Segunda ocupación | - | 42 | - | 10 | 3 | s | 30 | - | - | - | |
| 46 La Rioja | Total | - | 8 | s | - | - | - | - | s | - | - | |
| | Primera ocupación | - | 6 | s | - | - | - | - | - | - | - | |
| | Segunda ocupación | - | s | - | - | - | - | - | s | - | - | |

(continúa)

Cuadro 4.21 (continuación)

| Código | Provincia | Período de ocupación | Total (¹) | Forrajeras anuales | | | | | | | |
|----------|---------------------|----------------------|-----------|--------------------|-------|-------|------------------|----------------|-----------|----------------|------|
| | | | | Avena | Caupí | Vicia | Cebada forrajera | Maíz forrajero | Melilotus | Mijo forrajero | Moha |
| Unidades | | | | | | | | | | | |
| 50 | Mendoza | Total | 221 | 54 | - | 8 | 22 | 82 | s | s | 5 |
| | | Primera ocupación | 210 | 45 | - | 6 | 19 | 79 | s | s | 5 |
| | | Segunda ocupación | 31 | 9 | - | 3 | 4 | s | - | - | - |
| 54 | Misiones | Total | 486 | 51 | - | - | - | 248 | - | - | - |
| | | Primera ocupación | 405 | 41 | - | - | - | 176 | - | - | - |
| | | Segunda ocupación | 108 | 10 | - | - | - | 90 | - | - | - |
| 58 | Neuquén | Total | 70 | 35 | - | 5 | s | 22 | s | s | s |
| | | Primera ocupación | 66 | 34 | - | 4 | s | 20 | - | s | s |
| | | Segunda ocupación | s | s | - | s | - | s | s | - | - |
| 62 | Río Negro | Total | 276 | 160 | - | 10 | 23 | 53 | s | s | 8 |
| | | Primera ocupación | 268 | 153 | - | 8 | 19 | 52 | - | s | 7 |
| | | Segunda ocupación | 26 | 7 | - | 2 | s | s | s | s | s |
| 66 | Salta | Total | 573 | 220 | - | 3 | 104 | 258 | s | - | - |
| | | Primera ocupación | 556 | 195 | - | 3 | 103 | 249 | s | - | - |
| | | Segunda ocupación | 55 | 32 | - | - | s | 17 | s | - | - |
| 70 | San Juan | Total | 79 | 38 | - | 3 | 11 | s | - | - | - |
| | | Primera ocupación | 66 | 33 | - | - | 6 | s | - | - | - |
| | | Segunda ocupación | 16 | s | - | s | 5 | s | - | - | - |
| 74 | San Luis | Total | 945 | 201 | - | 8 | 12 | 445 | 17 | 5 | 25 |
| | | Primera ocupación | 935 | 180 | - | 7 | 11 | 437 | 13 | 5 | 22 |
| | | Segunda ocupación | 117 | 29 | - | s | s | 17 | s | - | 4 |
| 78 | Santa Cruz | Total | 7 | 4 | - | s | s | s | - | - | - |
| | | Primera ocupación | 6 | 4 | - | - | s | s | - | - | - |
| | | Segunda ocupación | s | - | - | s | - | - | - | - | - |
| 82 | Santa Fe | Total | 3.906 | 1.951 | s | 27 | 99 | 1.643 | 380 | 6 | 582 |
| | | Primera ocupación | 3.790 | 1.729 | s | 27 | 88 | 1.495 | 340 | 6 | 519 |
| | | Segunda ocupación | 1.010 | 356 | s | s | 15 | 372 | 53 | s | 82 |
| 86 | Santiago del Estero | Total | 712 | 121 | - | s | 8 | 380 | 16 | - | 11 |
| | | Primera ocupación | 688 | 99 | - | s | 7 | 371 | 15 | - | 9 |
| | | Segunda ocupación | 71 | 26 | - | - | s | 13 | s | - | s |
| 94 | Tierra del Fuego | Total | 5 | 4 | - | - | - | - | - | - | - |
| | | Primera ocupación | 4 | 4 | - | - | - | - | - | - | - |
| | | Segunda ocupación | s | - | - | - | - | - | - | - | - |
| 90 | Tucumán | Total | 140 | 53 | - | s | 18 | 64 | - | - | - |
| | | Primera ocupación | 127 | 45 | - | s | 6 | 61 | - | - | - |
| | | Segunda ocupación | 34 | 11 | - | s | 13 | 5 | - | - | - |

(continúa)

Cuadro 4.21 (conclusión)

| Código | Provincia | Período de ocupación | Forrajeras anuales | | | | | | | | | |
|------------------------|-------------------|----------------------|--------------------|-----------------|------------------------------|-----------|--------------------|-----------|-------------------|--------------|--------------------------|-----------------|
| | | | Raigrás anual | Sorgo forrajero | Sorgo granífero para forraje | Triticale | Soja para pastoreo | Cebadilla | Centeno forrajero | Pasto romano | Otras forrajeras anuales | Sin discriminar |
| 50 Mendoza | Total | - | 34 | s | 6 | - | s | 42 | 11 | s | - | |
| | Primera ocupación | - | 31 | s | 4 | - | s | 35 | 11 | s | - | |
| | Segunda ocupación | - | 4 | - | s | - | - | 9 | - | - | - | |
| 54 Misiones | Total | s | 11 | 3 | - | 33 | - | - | 21 | 132 | - | |
| | Primera ocupación | - | 8 | 3 | - | 30 | - | - | 21 | 131 | - | |
| | Segunda ocupación | s | 3 | - | - | s | - | - | s | s | - | |
| 58 Neuquén | Total | - | s | s | s | s | - | s | - | s | - | |
| | Primera ocupación | - | s | s | s | s | - | s | - | s | - | |
| | Segunda ocupación | - | - | - | - | - | - | s | - | - | - | |
| 62 Río Negro | Total | s | 41 | 6 | 13 | - | s | 17 | - | - | - | |
| | Primera ocupación | s | 39 | 6 | 11 | - | s | 16 | - | - | - | |
| | Segunda ocupación | - | 4 | 1 | s | - | s | s | - | - | - | |
| 66 Salta | Total | - | 104 | 17 | 3 | s | s | - | 8 | s | - | |
| | Primera ocupación | - | 99 | 17 | 3 | s | s | - | 8 | s | - | |
| | Segunda ocupación | - | 7 | - | - | - | - | - | - | - | - | |
| 70 San Juan | Total | - | 7 | s | s | - | - | s | - | - | - | |
| | Primera ocupación | - | 7 | s | s | - | - | s | - | - | - | |
| | Segunda ocupación | - | - | s | s | - | - | - | - | - | - | |
| 74 San Luis | Total | - | 503 | 31 | 57 | 8 | s | 361 | - | - | 1 | |
| | Primera ocupación | - | 494 | 30 | 50 | 8 | s | 319 | - | - | 1 | |
| | Segunda ocupación | - | 19 | s | 8 | s | s | 56 | - | - | - | |
| 78 Santa Cruz | Total | - | - | - | s | - | - | - | - | - | - | |
| | Primera ocupación | - | - | - | - | - | - | - | - | - | - | |
| | Segunda ocupación | - | - | - | s | - | - | - | - | - | - | |
| 82 Santa Fe | Total | 367 | 1.570 | 367 | 25 | 233 | 39 | 8 | 8 | 3 | - | |
| | Primera ocupación | 329 | 1.417 | 325 | 24 | 197 | 29 | 4 | 8 | 3 | - | |
| | Segunda ocupación | 69 | 217 | 63 | s | 71 | s | s | - | - | - | |
| 86 Santiago del Estero | Total | s | 293 | 27 | s | 9 | - | s | 8 | s | - | |
| | Primera ocupación | s | 267 | 25 | s | 8 | - | s | 7 | s | - | |
| | Segunda ocupación | - | 28 | s | - | s | - | - | s | - | - | |
| 94 Tierra del Fuego | Total | - | - | - | - | - | s | - | - | - | - | |
| | Primera ocupación | - | - | - | - | - | - | - | - | - | - | |
| | Segunda ocupación | - | - | - | - | - | s | - | - | - | - | |
| 90 Tucumán | Total | s | 38 | s | - | - | s | - | - | s | - | |
| | Primera ocupación | - | 33 | s | - | - | s | - | - | s | - | |
| | Segunda ocupación | s | 7 | - | - | - | - | - | - | - | - | |

(¹) El total puede no corresponder a la suma de los parciales dado que las categorías no son excluyentes, porque una EAP puede tener más de un cultivo.

Fuente: INDEC. Censo Nacional Agropecuario 2018. Resultados definitivos.

Cuadro 4.22 Forrajeras anuales. Parcelas por cultivo, según período de ocupación y provincia, en unidades. Del 1 de julio de 2017 al 30 de junio de 2018

| Código | Provincia | Período de ocupación | Total (¹) | Forrajeras anuales | | | | | | |
|-----------------------|--------------------------|----------------------|---------------|--------------------|------------|--------------|------------------|----------------|------------|----------------|
| | | | | Avena | Caupí | Vicia | Cebada forrajera | Maiz forrajero | Melilotus | Mijo forrajero |
| | | | | Unidades | | | | | | |
| Total del país | Total | 45.114 | 20.825 | s | 692 | 2.541 | 16.105 | 807 | 180 | 2.201 |
| | Primera ocupación | 43.643 | 19.230 | s | 256 | 2.359 | 14.535 | 664 | 167 | 1.948 |
| | Segunda ocupación | 6.946 | 1.926 | s | 443 | 202 | 2.083 | 155 | 15 | 276 |
| 06 Buenos Aires | Total | 16.054 | 9.039 | - | 298 | 1.226 | 4.785 | 8 | 89 | 652 |
| | Primera ocupación | 15.755 | 8.562 | - | 71 | 1.170 | 4.462 | 7 | 84 | 600 |
| | Segunda ocupación | 2.014 | 594 | - | 228 | 62 | 439 | 1 | 6 | 60 |
| 10 Catamarca | Total | 682 | 307 | - | s | 124 | 186 | s | - | s |
| | Primera ocupación | 633 | 274 | - | s | 100 | 175 | s | - | s |
| | Segunda ocupación | 99 | 35 | - | s | 26 | 12 | - | - | - |
| 22 Chaco | Total | 1.238 | 94 | - | s | s | 141 | 67 | - | 9 |
| | Primera ocupación | 1.212 | 77 | - | s | s | 138 | 65 | - | 9 |
| | Segunda ocupación | 46 | 17 | - | s | - | 3 | 3 | - | - |
| 26 Chubut | Total | 198 | 146 | - | 31 | 18 | 26 | 3 | s | 4 |
| | Primera ocupación | 187 | 136 | - | 8 | 15 | 26 | s | s | s |
| | Segunda ocupación | 43 | 13 | - | 24 | 3 | - | s | - | s |
| 14 Córdoba | Total | 6.933 | 2.453 | s | 29 | 218 | 3.665 | 207 | 15 | 542 |
| | Primera ocupación | 6.696 | 2.186 | s | 22 | 182 | 3.102 | 145 | 10 | 468 |
| | Segunda ocupación | 1.589 | 326 | - | 7 | 40 | 755 | 66 | 5 | 84 |
| 18 Corrientes | Total | 233 | 95 | - | - | - | 27 | - | - | 3 |
| | Primera ocupación | 189 | 50 | - | - | - | 25 | - | - | 1 |
| | Segunda ocupación | 59 | 46 | - | - | - | 3 | - | - | 2 |
| 30 Entre Ríos | Total | 3.480 | 1.795 | - | 5 | 33 | 696 | 4 | s | 173 |
| | Primera ocupación | 3.283 | 1.665 | - | 5 | 22 | 637 | 3 | s | 144 |
| | Segunda ocupación | 607 | 152 | - | - | 11 | 67 | s | - | 29 |
| 34 Formosa | Total | 121 | 16 | - | s | - | 38 | 5 | - | - |
| | Primera ocupación | 113 | 13 | - | s | - | 37 | 4 | - | - |
| | Segunda ocupación | 14 | 3 | - | - | - | s | s | - | - |
| 38 Jujuy | Total | 223 | 70 | - | 3 | 69 | 55 | - | - | - |
| | Primera ocupación | 216 | 61 | - | 3 | 68 | 53 | - | - | - |
| | Segunda ocupación | 16 | 9 | - | - | s | 3 | - | - | - |
| 42 La Pampa | Total | 4.886 | 2.944 | - | 235 | 497 | 1.727 | 19 | 50 | 50 |
| | Primera ocupación | 4.837 | 2.872 | - | 74 | 492 | 1.688 | 9 | 50 | 47 |
| | Segunda ocupación | 416 | 111 | - | 163 | 11 | 60 | 10 | s | s |
| 46 La Rioja | Total | 88 | 41 | - | - | 12 | 31 | - | - | s |
| | Primera ocupación | 80 | 36 | - | - | 11 | 31 | - | - | s |
| | Segunda ocupación | 9 | 5 | - | - | s | - | - | - | - |

(continúa)

Cuadro 4.22 (continuación)

| Código | Provincia | Período de ocupación | Forrajeras anuales | | | | | | | | | |
|-----------------------|--------------------------|----------------------|--------------------|-----------------|------------------------------|------------|--------------------|--------------|-------------------|--------------|--------------------------|-----------------|
| | | | Raigrás anual | Sorgo forrajero | Sorgo granífero para forraje | Triticale | Soja para pastoreo | Cebadilla | Centeno forrajero | Pasto romano | Otras forrajeras anuales | Sin discriminar |
| Total del país | Total | 3.257 | 14.241 | 1.417 | 987 | 865 | 406 | 2.459 | 89 | 288 | 7 | |
| | Primera ocupación | 2.843 | 13.038 | 1.251 | 925 | 694 | 259 | 2.284 | 86 | 287 | 7 | |
| | Segunda ocupación | 480 | 1.356 | 189 | 71 | 201 | 155 | 207 | s | s | - | |
| 06 Buenos Aires | Total | 1.762 | 4.939 | 291 | 353 | 279 | 196 | 488 | 8 | 56 | 2 | |
| | Primera ocupación | 1.592 | 4.593 | 266 | 323 | 238 | 120 | 444 | 8 | 56 | 2 | |
| | Segunda ocupación | 199 | 383 | 29 | 36 | 47 | 82 | 51 | s | - | - | |
| 10 Catamarca | Total | - | 205 | 15 | - | s | - | - | - | - | - | |
| | Primera ocupación | - | 174 | 14 | - | s | - | - | - | - | - | |
| | Segunda ocupación | - | 31 | s | - | s | - | - | - | - | - | |
| 22 Chaco | Total | s | 941 | 111 | - | s | - | - | s | - | 1 | |
| | Primera ocupación | - | 926 | 110 | - | s | - | - | s | - | 1 | |
| | Segunda ocupación | s | 19 | s | - | - | - | - | - | - | - | |
| 26 Chubut | Total | 3 | s | - | 6 | - | s | 6 | - | - | - | |
| | Primera ocupación | s | s | - | 6 | - | s | 6 | - | - | - | |
| | Segunda ocupación | s | - | - | - | - | - | - | - | - | - | |
| 14 Córdoba | Total | 61 | 2.619 | 217 | 75 | 93 | 64 | 524 | 9 | - | 3 | |
| | Primera ocupación | 55 | 2.273 | 174 | 67 | 80 | 50 | 485 | 9 | - | 3 | |
| | Segunda ocupación | 10 | 397 | 47 | 8 | 19 | 14 | 44 | - | - | - | |
| 18 Corrientes | Total | 73 | 70 | 9 | - | s | s | - | - | - | - | |
| | Primera ocupación | 69 | 65 | 9 | - | s | s | - | - | - | - | |
| | Segunda ocupación | s | 5 | - | - | - | - | - | - | - | - | |
| 30 Entre Ríos | Total | 848 | 855 | 125 | 6 | 95 | 70 | - | 4 | s | - | |
| | Primera ocupación | 686 | 738 | 106 | 4 | 67 | 29 | - | 4 | s | - | |
| | Segunda ocupación | 177 | 128 | 20 | s | 32 | 41 | - | - | - | - | |
| 34 Formosa | Total | - | 47 | 25 | - | s | - | - | - | s | - | |
| | Primera ocupación | - | 41 | 23 | - | s | - | - | - | s | - | |
| | Segunda ocupación | - | 7 | 3 | - | - | - | - | - | - | - | |
| 38 Jujuy | Total | - | 40 | s | s | - | 4 | s | s | - | - | |
| | Primera ocupación | - | 38 | s | s | - | 4 | s | s | - | - | |
| | Segunda ocupación | - | s | - | - | - | - | - | - | - | - | |
| 42 La Pampa | Total | s | 1.322 | 20 | 424 | 7 | 13 | 907 | - | 31 | - | |
| | Primera ocupación | s | 1.278 | 20 | 415 | 4 | 11 | 877 | - | 31 | - | |
| | Segunda ocupación | - | 51 | - | 10 | 3 | s | 32 | - | - | - | |
| 46 La Rioja | Total | - | 9 | s | - | - | - | - | s | - | - | |
| | Primera ocupación | - | 7 | s | - | - | - | - | - | - | - | |
| | Segunda ocupación | - | s | - | - | - | - | - | s | - | - | |

(continúa)

Cuadro 4.22 (continuación)

| Código | Provincia | Período de ocupación | Total (¹) | Forrajeras anuales | | | | | | | |
|----------|---------------------|----------------------|-----------|--------------------|-------|-------|------------------|----------------|-----------|----------------|------|
| | | | | Avena | Caupí | Vicia | Cebada forrajera | Maiz forrajero | Melilotus | Mijo forrajero | Moha |
| Unidades | | | | | | | | | | | |
| 50 | Mendoza | Total | 273 | 62 | - | 8 | 25 | 92 | s | s | 5 |
| | | Primera ocupación | 261 | 50 | - | 6 | 21 | 89 | s | s | 5 |
| | | Segunda ocupación | 34 | 12 | - | 3 | 4 | s | - | - | - |
| 54 | Misiones | Total | 536 | 51 | - | - | - | 258 | - | - | - |
| | | Primera ocupación | 450 | 41 | - | - | - | 184 | - | - | - |
| | | Segunda ocupación | 109 | 10 | - | - | - | 90 | - | - | - |
| 58 | Neuquén | Total | 74 | 35 | - | 5 | s | 25 | s | s | s |
| | | Primera ocupación | 70 | 34 | - | 4 | s | 23 | - | s | s |
| | | Segunda ocupación | s | s | - | s | - | s | s | - | - |
| 62 | Río Negro | Total | 321 | 180 | - | 10 | 28 | 60 | s | s | 8 |
| | | Primera ocupación | 311 | 173 | - | 8 | 22 | 59 | - | s | 7 |
| | | Segunda ocupación | 27 | 7 | - | 2 | s | s | s | s | s |
| 66 | Salta | Total | 681 | 249 | - | 3 | 104 | 311 | s | - | - |
| | | Primera ocupación | 651 | 213 | - | 3 | 103 | 297 | s | - | - |
| | | Segunda ocupación | 67 | 40 | - | - | s | 19 | s | - | - |
| 70 | San Juan | Total | 87 | 43 | - | 3 | 11 | s | - | - | - |
| | | Primera ocupación | 74 | 38 | - | - | 6 | s | - | - | - |
| | | Segunda ocupación | 16 | s | - | s | 5 | s | - | - | - |
| 74 | San Luis | Total | 1.183 | 219 | - | 8 | 12 | 514 | 18 | 5 | 27 |
| | | Primera ocupación | 1.171 | 194 | - | 7 | 11 | 505 | 13 | 5 | 24 |
| | | Segunda ocupación | 137 | 33 | - | s | s | 17 | s | - | 4 |
| 78 | Santa Cruz | Total | 7 | 4 | - | s | s | s | - | - | - |
| | | Primera ocupación | 6 | 4 | - | - | s | s | - | - | - |
| | | Segunda ocupación | s | - | - | s | - | - | - | - | - |
| 82 | Santa Fe | Total | 6.826 | 2.777 | s | 35 | 124 | 2.936 | 452 | 7 | 710 |
| | | Primera ocupación | 6.512 | 2.383 | s | 35 | 111 | 2.491 | 397 | 6 | 624 |
| | | Segunda ocupación | 1.514 | 467 | s | s | 15 | 586 | 61 | s | 90 |
| 86 | Santiago del Estero | Total | 793 | 136 | - | s | 8 | 417 | 17 | - | 13 |
| | | Primera ocupación | 763 | 110 | - | s | 7 | 404 | 16 | - | 11 |
| | | Segunda ocupación | 74 | 27 | - | - | s | 15 | s | - | s |
| 94 | Tierra del Fuego | Total | 5 | 4 | - | - | - | - | - | - | - |
| | | Primera ocupación | 4 | 4 | - | - | - | - | - | - | - |
| | | Segunda ocupación | s | - | - | - | - | - | - | - | - |
| 90 | Tucumán | Total | 192 | 65 | - | s | 25 | 85 | - | - | - |
| | | Primera ocupación | 169 | 54 | - | s | 11 | 80 | - | - | - |
| | | Segunda ocupación | 48 | 13 | - | s | 14 | 6 | - | - | - |

(continúa)

Cuadro 4.22 (conclusión)

| Código | Provincia | Período de ocupación | Forrajeras anuales | | | | | | | | | |
|------------------------|-------------------|----------------------|--------------------|-----------------|------------------------------|-----------|--------------------|-----------|-------------------|--------------|--------------------------|-----------------|
| | | | Raigrás anual | Sorgo forrajero | Sorgo granífero para forraje | Triticale | Soja para pastoreo | Cebadilla | Centeno forrajero | Pasto romano | Otras forrajeras anuales | Sin discriminar |
| 50 Mendoza | Total | - | 40 | s | 7 | - | s | 51 | 11 | s | - | |
| | Primera ocupación | - | 36 | s | 5 | - | s | 44 | 11 | s | - | |
| | Segunda ocupación | - | 4 | - | s | - | - | 9 | - | - | - | |
| 54 Misiones | Total | s | 12 | 3 | - | 33 | - | - | 26 | 164 | - | |
| | Primera ocupación | - | 9 | 3 | - | 30 | - | - | 25 | 163 | - | |
| | Segunda ocupación | s | 3 | - | - | s | - | - | s | s | - | |
| 58 Neuquén | Total | - | s | s | s | s | - | s | - | s | - | |
| | Primera ocupación | - | s | s | s | s | - | s | - | s | - | |
| | Segunda ocupación | - | - | - | - | - | - | s | - | - | - | |
| 62 Río Negro | Total | s | 48 | 6 | 13 | - | s | 17 | - | - | - | |
| | Primera ocupación | s | 44 | 6 | 11 | - | s | 16 | - | - | - | |
| | Segunda ocupación | - | 4 | 1 | s | - | s | 1 | - | - | - | |
| 66 Salta | Total | - | 113 | 19 | 4 | s | s | - | 8 | s | - | |
| | Primera ocupación | - | 108 | 19 | 4 | s | s | - | 8 | s | - | |
| | Segunda ocupación | - | 7 | - | - | - | - | - | - | - | - | |
| 70 San Juan | Total | - | 8 | s | s | - | - | s | - | - | - | |
| | Primera ocupación | - | 8 | s | s | - | - | s | - | - | - | |
| | Segunda ocupación | - | - | s | s | - | - | - | - | - | - | |
| 74 San Luis | Total | - | 565 | 32 | 62 | 8 | s | 450 | - | - | 1 | |
| | Primera ocupación | - | 551 | 31 | 55 | 8 | s | 401 | - | - | 1 | |
| | Segunda ocupación | - | 21 | s | 8 | s | s | 65 | - | - | - | |
| 78 Santa Cruz | Total | - | - | - | s | - | - | - | - | - | - | |
| | Primera ocupación | - | - | - | - | - | - | - | - | - | - | |
| | Segunda ocupación | - | - | - | s | - | - | - | - | - | - | |
| 82 Santa Fe | Total | 499 | 2.052 | 506 | 27 | 328 | 47 | 8 | 9 | 3 | - | |
| | Primera ocupación | 434 | 1.825 | 435 | 26 | 249 | 35 | 4 | 9 | 3 | - | |
| | Segunda ocupación | 82 | 256 | 82 | s | 92 | s | s | - | - | - | |
| 86 Santiago del Estero | Total | s | 306 | 28 | s | 11 | - | s | 9 | s | - | |
| | Primera ocupación | s | 280 | 26 | s | 9 | - | s | 8 | s | - | |
| | Segunda ocupación | - | 28 | s | - | s | - | - | s | - | - | |
| 94 Tierra del Fuego | Total | - | - | - | - | - | s | - | - | - | - | |
| | Primera ocupación | - | - | - | - | - | - | - | - | - | - | |
| | Segunda ocupación | - | - | - | - | - | s | - | - | - | - | |
| 90 Tucumán | Total | s | 44 | s | - | - | s | - | - | s | - | |
| | Primera ocupación | - | 38 | s | - | - | s | - | - | s | - | |
| | Segunda ocupación | s | 7 | - | - | - | - | - | - | - | - | |

(¹) El total puede no corresponder a la suma de los parciales dado que las categorías no son excluyentes, porque una parcela puede tener más de un cultivo.

Fuente: INDEC. Censo Nacional Agropecuario 2018. Resultados definitivos.

IV.1.7 Forrajeras perennes



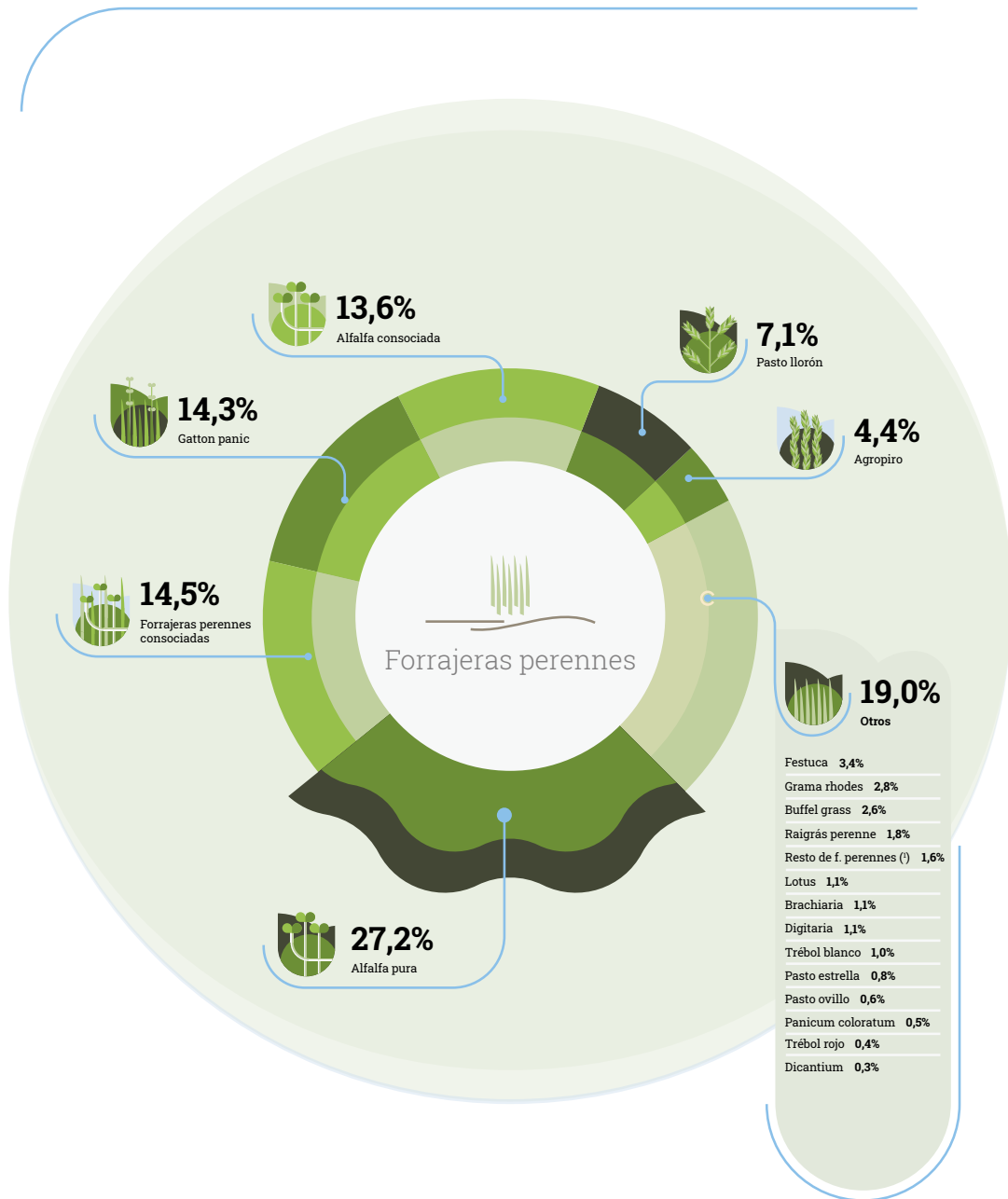
En el total del país, y al 30 de junio de 2018, 34.902 EAP tenían implantadas forrajeras perennes, abarcando una superficie de 3.759.355,5 hectáreas en 48.257 parcelas.

El principal cultivo forrajero perenne fue alfalfa pura, implantado por 18.851 EAP con una ocupación de 1.021.914,5 hectáreas en 25.297 parcelas.

En términos de superficie, la segunda forrajera perenne en importancia fueron las forrajeras perennes consociadas con 544.687,3 hectáreas.

En términos de cantidad de EAP, la segunda forrajera perenne en importancia fue la alfalfa consociada, para la que se identificaron 5.546 EAP.

Gráfico 12. Forrajeras perennes. Superficie implantada. Total del país. Del 1 de julio de 2017 al 30 de junio de 2018



(*) Incluye pasto pangola, trébol otras especies, setaria, otras forrajeras perennes puras, pasto elefante, sorgo negro, falaris, leucaena, achicoria, paspalum y topinambur.

Fuente: INDEC. Censo Nacional Agropecuario 2018. Resultados definitivos.

Cuadro 4.23 Forrajeras perennes. Superficie implantada por cultivo, según provincia, en hectáreas. Al 30 de junio de 2018

| Código | Provincia | Total | Forrajeras perennes | | | | | | |
|-----------------------|---------------------|--------------------|---------------------|------------------|--------------------|-----------------|-----------------|-----------------|-------------------|
| | | | Achicoria | Agropiro | Alfalfa pura | Buffel grass | Brachiaria | Dicantium | Panicum coloratum |
| Hectáreas | | | | | | | | | |
| Total del país | | 3.759.355,5 | 1.116,8 | 164.030,4 | 1.021.914,5 | 99.035,1 | 41.691,3 | 11.344,3 | 17.977,0 |
| 06 | Buenos Aires | 1.060.391,0 | 25,0 | 98.169,9 | 69.989,8 | - | - | - | 1.955,0 |
| 10 | Catamarca | 9.365,3 | 0,1 | - | 3.593,8 | 2.964,0 | - | - | 4,0 |
| 22 | Chaco | 86.615,4 | - | - | 14.805,5 | 65,0 | 2.677,0 | 2.570,0 | 120,0 |
| 26 | Chubut | 22.316,5 | - | 4.203,5 | 4.127,6 | - | - | - | - |
| 14 | Córdoba | 628.448,9 | 76,0 | 22.096,6 | 360.104,7 | 28.954,0 | - | - | 4.426,5 |
| 18 | Corrientes | 31.254,3 | 2,0 | - | - | - | 16.846,5 | 5,0 | 22,5 |
| 30 | Entre Ríos | 203.182,8 | 235,0 | - | 33.573,3 | - | - | 11,0 | - |
| 34 | Formosa | 221.767,8 | - | - | 170,6 | 355,0 | 14.192,8 | 8.456,3 | - |
| 38 | Jujuy | 3.633,0 | - | - | 651,5 | 1,0 | - | - | - |
| 42 | La Pampa | 364.421,9 | 149,0 | 23.737,0 | 157.291,4 | - | - | - | 4.779,0 |
| 46 | La Rioja | 9.171,5 | - | - | 470,3 | 8.467,2 | - | - | - |
| 50 | Mendoza | 28.949,7 | - | 925,0 | 13.149,5 | - | - | - | - |
| 54 | Misiones | 41.727,2 | - | - | - | - | 5.136,1 | - | 10,0 |
| 58 | Neuquén | 8.265,7 | - | 609,5 | 3.163,3 | - | - | - | - |
| 62 | Río Negro | 28.981,7 | - | 6.822,9 | 12.658,6 | - | - | - | - |
| 66 | Salta | 116.380,2 | 2,0 | 30,5 | 11.962,4 | 7.089,7 | 1.610,0 | - | 1.855,0 |
| 70 | San Juan | 7.187,6 | 0,7 | - | 3.550,9 | 3.199,6 | - | - | - |
| 74 | San Luis | 212.276,5 | 5,0 | 2.304,0 | 47.806,6 | 14.205,0 | - | - | 984,0 |
| 78 | Santa Cruz | 11.248,9 | - | 1.829,0 | 503,5 | - | - | - | - |
| 82 | Santa Fe | 399.810,2 | 622,0 | 3.275,4 | 244.014,6 | 8,0 | 1.079,9 | 302,0 | 186,0 |
| 86 | Santiago del Estero | 245.537,8 | - | 3,0 | 37.521,4 | 24.652,5 | 149,0 | - | 3.635,0 |
| 94 | Tierra del Fuego | 58,6 | - | - | 6,1 | - | - | - | - |
| 90 | Tucumán | 18.362,0 | - | 24,0 | 2.798,4 | 9.074,0 | - | - | - |

(continúa)

Cuadro 4.23 (continuación)

| Código | Provincia | Forrajeras perennes | | | | | | | |
|------------------------|-----------|---------------------|----------------|------------------|------------------|------------------|----------------|-----------------|----------------|
| | | Digitaria | Falaris | Festuca | Gatton panic | Gramma rhodes | Leucaena | Lotus | Pasto elefante |
| | | Hectáreas | | | | | | | |
| Total del país | | 40.132,0 | 1.507,9 | 128.549,6 | 536.748,2 | 103.651,6 | 1.214,0 | 40.697,5 | 5.684,1 |
| 06 Buenos Aires | | 50,0 | 1.498,9 | 109.426,0 | - | 373,0 | - | 6.806,3 | - |
| 10 Catamarca | | - | - | 12,5 | 1.320,0 | 6,9 | - | - | - |
| 22 Chaco | | 123,0 | - | - | 38.862,9 | 9.060,0 | - | - | 305,0 |
| 26 Chubut | | - | - | 474,4 | - | - | - | - | - |
| 14 Córdoba | | 2.036,0 | - | 5.577,5 | 90.513,6 | 29.391,0 | - | 324,0 | 1.200,0 |
| 18 Corrientes | | - | - | 123,0 | 10,5 | 1.227,5 | - | 978,0 | 170,8 |
| 30 Entre Ríos | | - | - | 4.296,0 | - | 2.508,5 | - | 31.965,9 | - |
| 34 Formosa | | 2.800,0 | - | - | 168.593,1 | 16.676,0 | 514,0 | - | 2.032,0 |
| 38 Jujuy | | - | - | 1,0 | 363,5 | 70,1 | - | - | - |
| 42 La Pampa | | 5.050,0 | - | 1.525,5 | - | - | - | 50,0 | - |
| 46 La Rioja | | - | - | - | - | - | - | - | - |
| 50 Mendoza | | 900,0 | - | 149,4 | - | - | - | - | - |
| 54 Misiones | | - | - | - | - | 44,0 | - | - | 727,3 |
| 58 Neuquén | | - | - | 1.072,4 | - | - | - | - | - |
| 62 Río Negro | | - | 9,0 | 889,7 | - | - | - | - | - |
| 66 Salta | | - | - | 96,5 | 79.580,2 | 3.802,1 | 700,0 | 27,0 | 1.140,0 |
| 70 San Juan | | - | - | - | - | - | - | - | - |
| 74 San Luis | | 29.173,0 | - | 20,0 | - | - | - | - | - |
| 78 Santa Cruz | | - | - | 826,0 | - | - | - | - | - |
| 82 Santa Fe | | - | - | 4.019,5 | 3.221,1 | 18.272,3 | - | 546,3 | 25,0 |
| 86 Santiago del Estero | | - | - | - | 151.217,9 | 20.129,0 | - | - | 71,0 |
| 94 Tierra del Fuego | | - | - | - | - | - | - | - | - |
| 90 Tucumán | | - | - | 40,0 | 3.065,2 | 2.091,1 | - | - | 13,0 |

(continúa)

Cuadro 4.23 (continuación)

| Código | Provincia | Forrajeras perennes | | | | | | | |
|-----------------------|---------------------|---------------------|------------------|-----------------|----------------|----------------|------------|-----------------|----------------|
| | | Pasto estrella | Pasto llorón | Pasto ovillo | Pasto pangola | Paspalum | Topinambur | Raigrás perenne | Setaria |
| | | Hectáreas | | | | | | | |
| Total del país | | 31.424,6 | 266.853,2 | 22.191,9 | 3.320,6 | 8.622,7 | 4,5 | 66.057,2 | 8.404,1 |
| 06 | Buenos Aires | 792,0 | 51.315,3 | 14.390,0 | 40,0 | 2.067,0 | - | 50.149,4 | - |
| 10 | Catamarca | - | 2,7 | 1.029,0 | - | - | - | - | - |
| 22 | Chaco | 831,5 | 40,0 | 111,0 | 4,0 | 93,2 | - | - | 30,0 |
| 26 | Chubut | - | - | 514,6 | - | - | - | 53,0 | - |
| 14 | Córdoba | 96,0 | 10.423,3 | 3.629,0 | - | - | - | 1.710,0 | - |
| 18 | Corrientes | - | - | 88,0 | - | 52,0 | - | 1.291,0 | 7.749,5 |
| 30 | Entre Ríos | - | 126,0 | 80,0 | - | 51,0 | - | 4.828,8 | 240,0 |
| 34 | Formosa | 1.775,0 | - | - | 2.339,0 | 2.000,0 | - | - | - |
| 38 | Jujuy | - | 1.191,4 | - | - | - | - | 1,0 | - |
| 42 | La Pampa | - | 74.698,0 | 668,0 | - | - | - | 2.224,0 | - |
| 46 | La Rioja | - | - | - | - | - | - | - | - |
| 50 | Mendoza | - | 12.727,5 | 39,5 | - | - | 4,0 | - | - |
| 54 | Misiones | 27.211,7 | 18,0 | 59,0 | 937,6 | 699,5 | - | - | 309,6 |
| 58 | Neuquén | - | 58,3 | 151,8 | - | - | - | 5,0 | - |
| 62 | Río Negro | - | - | 42,6 | - | - | 0,5 | 250,5 | - |
| 66 | Salta | 660,0 | 189,6 | 8,0 | - | 900,0 | - | 2.632,0 | - |
| 70 | San Juan | - | 11,0 | - | - | - | - | - | - |
| 74 | San Luis | - | 113.804,9 | - | - | - | - | 5,0 | - |
| 78 | Santa Cruz | - | - | 25,0 | - | - | - | - | - |
| 82 | Santa Fe | 5,0 | 2.086,5 | 1.205,4 | - | 2.760,0 | - | 2.551,5 | 75,0 |
| 86 | Santiago del Estero | 53,0 | 159,5 | 123,0 | - | - | - | 350,0 | - |
| 94 | Tierra del Fuego | - | - | 28,0 | - | - | - | - | - |
| 90 | Tucumán | 0,4 | 1,0 | - | - | - | - | 6,0 | - |

(continúa)



Cuadro 4.23 (conclusión)

| Código | Provincia | Forrajeras perennes | | | | | | | Sin discriminar |
|-----------------------|---------------------|---------------------|-----------------|-----------------|-----------------------|---------------------------------|--------------------|---------------------------------------|-----------------|
| | | Sorgo negro | Trébol blanco | Trébol rojo | Trébol otras especies | Otras forrajeras perennes puras | Alfalfa consociada | Otras Forrajeras perennes consociadas | |
| Hectáreas | | | | | | | | | |
| Total del país | | 3.225,0 | 35.719,3 | 16.879,0 | 8.417,2 | 7.902,2 | 510.804,5 | 544.687,3 | 9.547 |
| 06 | Buenos Aires | 1.287,5 | 15.003,5 | 7.223,0 | 2.633,2 | 205,0 | 223.791,2 | 403.199,8 | - |
| 10 | Catamarca | 21,0 | 67,5 | - | - | - | 243,7 | 100,0 | - |
| 22 | Chaco | 9,0 | 5.505,6 | 40,0 | 1.122,0 | - | 472,0 | 9.743,5 | 25 |
| 26 | Chubut | - | 356,1 | 158,1 | 2,0 | - | 419,6 | 12.007,6 | - |
| 14 | Córdoba | 772,0 | 2.555,0 | 162,0 | 470,8 | 1.362,0 | 53.593,7 | 8.371,0 | 604 |
| 18 | Corrientes | - | 30,0 | 338,0 | 94,0 | 30,0 | 115,0 | 2.081,0 | - |
| 30 | Entre Ríos | 166,0 | 3.305,7 | 6.147,4 | 1.253,0 | - | 55.726,0 | 58.669,0 | - |
| 34 | Formosa | 121,0 | - | 2,0 | - | - | 4,0 | 1.737,0 | - |
| 38 | Jujuy | - | - | - | 1,0 | 103,0 | 119,2 | 1.130,2 | - |
| 42 | La Pampa | 60,0 | 1.466,5 | 30,0 | 674,0 | 84,0 | 68.969,5 | 22.966,0 | - |
| 46 | La Rioja | - | 15,0 | - | - | - | 218,0 | 1,0 | - |
| 50 | Mendoza | - | 15,0 | - | - | - | 720,8 | 319,0 | - |
| 54 | Misiones | - | - | - | - | 5.343,6 | - | 1.230,7 | - |
| 58 | Neuquén | - | 126,2 | 161,7 | 300,0 | 41,2 | 274,2 | 2.301,7 | - |
| 62 | Río Negro | - | 26,0 | - | 14,0 | 4,0 | 7.705,2 | 558,5 | - |
| 66 | Salta | 566,0 | 39,0 | 2,0 | 1,6 | 507,8 | 574,2 | 2.395,2 | 9 |
| 70 | San Juan | - | - | - | - | 4,5 | 400,4 | 20,5 | - |
| 74 | San Luis | 48,0 | 116,0 | 200,0 | 235,0 | - | 2.205,0 | 604,0 | 561 |
| 78 | Santa Cruz | - | 25,0 | - | - | - | 36,1 | 4,2 | 8.000 |
| 82 | Santa Fe | 27,0 | 5.679,1 | 2.410,7 | 1.407,5 | 217,0 | 94.789,7 | 10.993,3 | 30 |
| 86 | Santiago del Estero | 147,5 | 1.378,0 | - | 209,0 | - | 388,0 | 5.033,0 | 318 |
| 94 | Tierra del Fuego | - | - | 4,0 | - | - | 20,5 | - | - |
| 90 | Tucumán | - | 10,0 | - | - | - | 17,8 | 1.220,9 | - |

Fuente: INDEC. Censo Nacional Agropecuario 2018. Resultados definitivos.

Cuadro 4.24 Forrajeras perennes. Explotaciones agropecuarias por cultivo, según provincia, en unidades. Al 30 de junio de 2018

| Código | Provincia | Total (¹) | Forrajeras perennes | | | | | | |
|-----------------------|---------------------|---------------|---------------------|--------------|---------------|--------------|------------|------------|-------------------|
| | | | Achicoria | Agropiro | Alfalfa pura | Buffel grass | Brachiaria | Dicantium | Panicum coloratum |
| | | | Unidades | | | | | | |
| Total del país | | 34.902 | 56 | 1.404 | 18.851 | 218 | 565 | 119 | 157 |
| 06 | Buenos Aires | 6.778 | s | 738 | 921 | - | - | - | 29 |
| 10 | Catamarca | 1.631 | s | - | 1.516 | 36 | - | - | s |
| 22 | Chaco | 1.032 | - | - | 462 | s | 55 | 38 | s |
| 26 | Chubut | 639 | - | 43 | 407 | - | - | - | - |
| 14 | Córdoba | 4.528 | 4 | 155 | 3.766 | 56 | - | - | 62 |
| 18 | Corrientes | 308 | s | - | - | - | 230 | s | s |
| 30 | Entre Ríos | 3.113 | 8 | - | 1.112 | - | - | s | - |
| 34 | Formosa | 672 | - | - | 23 | s | 75 | 67 | - |
| 38 | Jujuy | 602 | - | - | 389 | s | - | - | - |
| 42 | La Pampa | 1.949 | s | 271 | 1.076 | - | - | - | 35 |
| 46 | La Rioja | 234 | - | - | s | 39 | - | - | - |
| 50 | Mendoza | 937 | - | 21 | 858 | - | - | - | - |
| 54 | Misiones | 1.344 | - | - | - | - | 152 | - | s |
| 58 | Neuquén | 483 | - | 28 | 419 | - | - | - | - |
| 62 | Río Negro | 1.019 | - | 85 | 724 | - | - | - | - |
| 66 | Salta | 1.522 | s | s | 1.281 | 16 | 4 | - | 3 |
| 70 | San Juan | 643 | s | - | 609 | 8 | - | - | - |
| 74 | San Luis | 460 | s | 21 | 276 | 20 | - | - | 13 |
| 78 | Santa Cruz | 58 | - | s | 47 | - | - | - | - |
| 82 | Santa Fe | 4.488 | 33 | 35 | 2.764 | s | 45 | s | 5 |
| 86 | Santiago del Estero | 2.299 | - | s | 1.939 | 26 | 4 | - | 3 |
| 94 | Tierra del Fuego | 5 | - | - | s | - | - | - | - |
| 90 | Tucumán | 158 | - | s | 117 | 11 | - | - | - |

(continúa)

Cuadro 4.24 (continuación)

| Código | Provincia | Forrajeras perennes | | | | | | | |
|------------------------|-----------|---------------------|-----------|--------------|--------------|---------------|----------|------------|----------------|
| | | Digitaria | Falaris | Festuca | Gatton panic | Gramma rhodes | Leucaena | Lotus | Pasto elefante |
| | | Unidades | | | | | | | |
| Total del país | | 57 | 17 | 1.349 | 1.549 | 813 | s | 834 | 87 |
| 06 Buenos Aires | | s | s | 960 | - | 4 | - | 121 | - |
| 10 Catamarca | | - | - | s | s | 4 | - | - | - |
| 22 Chaco | | s | - | - | 282 | 161 | - | - | 11 |
| 26 Chubut | | - | - | 24 | - | - | - | - | - |
| 14 Córdoba | | 14 | - | 58 | 188 | 125 | - | s | s |
| 18 Corrientes | | - | - | 3 | s | 17 | - | 7 | 11 |
| 30 Entre Ríos | | - | - | 58 | - | 14 | - | 682 | - |
| 34 Formosa | | s | - | - | 516 | 46 | s | - | s |
| 38 Jujuy | | - | - | s | 22 | 4 | - | - | - |
| 42 La Pampa | | 11 | - | 29 | - | - | - | s | - |
| 46 La Rioja | | - | - | - | - | - | - | - | - |
| 50 Mendoza | | s | - | 13 | - | - | - | - | - |
| 54 Misiones | | - | - | - | - | 7 | - | - | 53 |
| 58 Neuquén | | - | - | 42 | - | - | - | - | - |
| 62 Río Negro | | - | s | 62 | - | - | - | - | - |
| 66 Salta | | - | - | 3 | 177 | 17 | s | s | s |
| 70 San Juan | | - | - | - | - | - | - | - | - |
| 74 San Luis | | 25 | - | s | - | - | - | - | - |
| 78 Santa Cruz | | - | - | 3 | - | - | - | - | - |
| 82 Santa Fe | | - | - | 88 | 28 | 343 | - | 16 | s |
| 86 Santiago del Estero | | - | - | - | 310 | 53 | - | - | 3 |
| 94 Tierra del Fuego | | - | - | - | - | - | - | - | - |
| 90 Tucumán | | - | - | s | 15 | 18 | - | - | s |

(continúa)

Cuadro 4.24 (continuación)

| Código | Provincia | Forrajeras perennes | | | | | | | |
|-----------------------|---------------------|---------------------|--------------|--------------|---------------|-----------|------------|-----------------|-----------|
| | | Pasto estrella | Pasto llorón | Pasto ovillo | Pasto pangola | Paspalum | Topinambur | Raigrás perenne | Setaria |
| | | Unidades | | | | | | | |
| Total del país | | 818 | 1.388 | 256 | 91 | 72 | s | 709 | 60 |
| 06 | Buenos Aires | 5 | 400 | 157 | s | 15 | - | 507 | - |
| 10 | Catamarca | - | 3 | 7 | - | - | - | - | - |
| 22 | Chaco | 22 | s | 5 | s | 5 | - | - | s |
| 26 | Chubut | - | - | 13 | - | - | - | 3 | - |
| 14 | Córdoba | s | 112 | 5 | - | - | - | 14 | - |
| 18 | Corrientes | - | - | s | - | 3 | - | 12 | 46 |
| 30 | Entre Ríos | - | s | s | - | s | - | 114 | s |
| 34 | Formosa | 47 | - | - | 10 | s | - | - | - |
| 38 | Jujuy | - | 131 | - | - | - | - | s | - |
| 42 | La Pampa | - | 491 | 3 | - | - | - | s | - |
| 46 | La Rioja | - | - | - | - | - | - | - | - |
| 50 | Mendoza | - | 9 | 8 | - | - | s | - | - |
| 54 | Misiones | 720 | s | s | 79 | 34 | - | - | 8 |
| 58 | Neuquén | - | s | 11 | - | - | - | s | - |
| 62 | Río Negro | - | - | 3 | - | - | s | 5 | - |
| 66 | Salta | 18 | 12 | s | - | s | - | s | - |
| 70 | San Juan | - | s | - | - | - | - | - | - |
| 74 | San Luis | - | 197 | - | - | - | - | s | - |
| 78 | Santa Cruz | - | - | s | - | - | - | - | - |
| 82 | Santa Fe | s | 11 | 25 | - | 9 | - | 45 | s |
| 86 | Santiago del Estero | s | 13 | 11 | - | - | - | s | - |
| 94 | Tierra del Fuego | - | - | s | - | - | - | - | - |
| 90 | Tucumán | s | s | - | - | - | - | s | - |

(continúa)



Cuadro 4.24 (conclusión)

| Código | Provincia | Forrajeras perennes | | | | | | | |
|-----------------------|---------------------|---------------------|---------------|-------------|-----------------------|---------------------------------|--------------------|---------------------------------|-----------------|
| | | Sorgo negro | Trébol blanco | Trébol rojo | Trébol otras especies | Otras forrajeras perennes puras | Alfalfa consociada | Forrajeras perennes consociadas | Sin discriminar |
| | | Unidades | | | | | | | |
| Total del país | | 42 | 762 | 408 | 188 | 372 | 5.546 | 4.235 | 10 |
| 06 | Buenos Aires | 12 | 208 | 136 | 49 | 3 | 1.764 | 2.612 | - |
| 10 | Catamarca | 3 | 4 | - | - | - | 60 | s | - |
| 22 | Chaco | s | 194 | s | 25 | - | 6 | 37 | 1 |
| 26 | Chubut | - | 16 | 14 | s | - | 32 | 355 | - |
| 14 | Córdoba | 9 | 53 | 7 | 14 | s | 441 | 31 | 2 |
| 18 | Corrientes | - | s | s | s | s | s | 10 | - |
| 30 | Entre Ríos | s | 73 | 155 | 33 | - | 940 | 642 | - |
| 34 | Formosa | 3 | - | s | - | - | s | 26 | - |
| 38 | Jujuy | - | - | - | s | 4 | 23 | 55 | - |
| 42 | La Pampa | s | 19 | s | 11 | s | 415 | 127 | - |
| 46 | La Rioja | - | s | - | - | - | 50 | s | - |
| 50 | Mendoza | - | s | - | - | - | 41 | 10 | - |
| 54 | Misiones | - | - | - | - | 341 | - | 49 | - |
| 58 | Neuquén | - | 13 | 6 | s | 5 | 21 | 19 | - |
| 62 | Río Negro | - | 4 | - | s | s | 239 | 52 | - |
| 66 | Salta | s | s | s | s | 3 | 22 | 12 | 2 |
| 70 | San Juan | - | - | - | - | s | 25 | 3 | - |
| 74 | San Luis | s | 7 | s | s | - | 19 | 4 | 1 |
| 78 | Santa Cruz | - | s | - | - | - | s | s | 1 |
| 82 | Santa Fe | s | 146 | 80 | 44 | 8 | 1.424 | 166 | 2 |
| 86 | Santiago del Estero | 6 | 16 | - | 3 | - | 7 | 10 | 1 |
| 94 | Tierra del Fuego | - | - | s | - | - | s | - | - |
| 90 | Tucumán | - | s | - | - | - | 7 | 10 | - |

(1) El total puede no corresponder a la suma de los parciales dado que las categorías no son excluyentes, porque una EAP puede tener más de un cultivo.

Fuente: INDEC. Censo Nacional Agropecuario 2018. Resultados definitivos.

Cuadro 4.25 Forrajeras perennes. Parcelas por cultivo, según provincia, en unidades.
Al 30 de junio de 2018

| Código | Provincia | Total (¹) | Forrajeras perennes | | | | | | |
|------------------------|-----------|---------------|---------------------|--------------|---------------|--------------|------------|------------|-------------------|
| | | | Achicoria | Agropiro | Alfalfa pura | Buffel grass | Brachiaria | Dicantium | Panicum coloratum |
| Unidades | | | | | | | | | |
| Total del país | | 48.257 | 63 | 1.684 | 25.297 | 268 | 652 | 149 | 171 |
| 06 Buenos Aires | | 9.652 | s | 908 | 1.153 | - | - | - | 31 |
| 10 Catamarca | | 1.827 | s | - | 1.705 | 36 | - | - | s |
| 22 Chaco | | 1.310 | - | - | 516 | s | 58 | 51 | s |
| 26 Chubut | | 961 | - | 51 | 554 | - | - | - | - |
| 14 Córdoba | | 6.555 | 4 | 178 | 5.444 | 68 | - | - | 68 |
| 18 Corrientes | | 354 | s | - | - | - | 268 | s | s |
| 30 Entre Ríos | | 4.551 | 8 | - | 1.496 | - | - | s | - |
| 34 Formosa | | 765 | - | - | 25 | s | 84 | 82 | - |
| 38 Jujuy | | 734 | - | - | 455 | s | - | - | - |
| 42 La Pampa | | 2.846 | s | 323 | 1.526 | - | - | - | 37 |
| 46 La Rioja | | 317 | - | - | s | 50 | - | - | - |
| 50 Mendoza | | 1.114 | - | 25 | 1.011 | - | - | - | - |
| 54 Misiones | | 1.659 | - | - | - | - | 179 | - | s |
| 58 Neuquén | | 519 | - | 29 | 445 | - | - | - | - |
| 62 Río Negro | | 1.254 | - | 99 | 859 | - | - | - | - |
| 66 Salta | | 1.693 | s | s | 1.409 | 18 | 6 | - | 3 |
| 70 San Juan | | 795 | s | - | 753 | 12 | - | - | - |
| 74 San Luis | | 579 | s | 22 | 338 | 21 | - | - | 17 |
| 78 Santa Cruz | | 62 | - | s | 50 | - | - | - | - |
| 82 Santa Fe | | 7.935 | 39 | 41 | 5.076 | s | 53 | s | 5 |
| 86 Santiago del Estero | | 2.558 | - | s | 2.138 | 36 | 4 | - | 3 |
| 94 Tierra del Fuego | | 5 | - | - | s | - | - | - | - |
| 90 Tucumán | | 212 | - | s | 153 | 19 | - | - | - |

(continúa)

Cuadro 4.25 (continuación)

| Código | Provincia | Forrajeras perennes | | | | | | | |
|------------------------|-----------|---------------------|-----------|--------------|--------------|---------------|----------|--------------|----------------|
| | | Digitaria | Falaris | Festuca | Gatton panic | Gramma rhodes | Leucaena | Lotus | Pasto elefante |
| | | Unidades | | | | | | | |
| Total del país | | 63 | 18 | 1.656 | 1.789 | 954 | s | 1.036 | 95 |
| 06 Buenos Aires | | s | s | 1.227 | - | 4 | - | 136 | - |
| 10 Catamarca | | - | - | s | s | 4 | - | - | - |
| 22 Chaco | | s | - | - | 358 | 195 | - | - | 11 |
| 26 Chubut | | - | - | 27 | - | - | - | - | - |
| 14 Córdoba | | 15 | - | 63 | 224 | 148 | - | s | s |
| 18 Corrientes | | - | - | 3 | s | 17 | - | 7 | 12 |
| 30 Entre Ríos | | - | - | 66 | - | 17 | - | 869 | - |
| 34 Formosa | | s | - | - | 574 | 59 | s | - | s |
| 38 Jujuy | | - | - | s | 26 | 6 | - | - | - |
| 42 La Pampa | | 12 | - | 31 | - | - | - | s | - |
| 46 La Rioja | | - | - | - | - | - | - | - | - |
| 50 Mendoza | | s | - | 14 | - | - | - | - | - |
| 54 Misiones | | - | - | - | - | 7 | - | - | 55 |
| 58 Neuquén | | - | - | 43 | - | - | - | - | - |
| 62 Río Negro | | - | s | 70 | - | - | - | - | - |
| 66 Salta | | - | - | 3 | 199 | 22 | s | s | s |
| 70 San Juan | | - | - | - | - | - | - | - | - |
| 74 San Luis | | 27 | - | s | - | - | - | - | - |
| 78 Santa Cruz | | - | - | 4 | - | - | - | - | - |
| 82 Santa Fe | | - | - | 97 | 35 | 396 | - | 16 | s |
| 86 Santiago del Estero | | - | - | - | 345 | 57 | - | - | 4 |
| 94 Tierra del Fuego | | - | - | - | - | - | - | - | - |
| 90 Tucumán | | - | - | s | 16 | 22 | - | - | s |

(continúa)

Cuadro 4.25 (continuación)

| Código | Provincia | Forrajeras perennes | | | | | | | |
|-----------------------|---------------------|---------------------|--------------|--------------|---------------|-----------|------------|-----------------|-----------|
| | | Pasto estrella | Pasto llorón | Pasto ovillo | Pasto pangola | Paspalum | Topinambur | Raigrás perenne | Setaria |
| | | Unidades | | | | | | | |
| Total del país | | 995 | 1.689 | 296 | 96 | 84 | s | 880 | 69 |
| 06 | Buenos Aires | 6 | 492 | 179 | s | 20 | - | 639 | - |
| 10 | Catamarca | - | 3 | 8 | - | - | - | - | - |
| 22 | Chaco | 25 | s | 5 | s | 5 | - | - | s |
| 26 | Chubut | - | - | 13 | - | - | - | 4 | - |
| 14 | Córdoba | s | 127 | 13 | - | - | - | 17 | - |
| 18 | Corrientes | - | - | s | - | 3 | - | 13 | 49 |
| 30 | Entre Ríos | - | s | s | - | s | - | 139 | s |
| 34 | Formosa | 48 | - | - | s | s | - | - | - |
| 38 | Jujuy | - | 164 | - | - | - | - | s | - |
| 42 | La Pampa | - | 604 | 3 | - | - | - | s | - |
| 46 | La Rioja | - | - | - | - | - | - | - | - |
| 50 | Mendoza | - | 11 | 9 | - | - | s | - | - |
| 54 | Misiones | 891 | s | s | 83 | 39 | - | - | 12 |
| 58 | Neuquén | - | s | 12 | - | - | - | s | - |
| 62 | Río Negro | - | - | 3 | - | - | s | 5 | - |
| 66 | Salta | 19 | 13 | s | - | s | - | s | - |
| 70 | San Juan | - | s | - | - | - | - | - | - |
| 74 | San Luis | - | 238 | - | - | - | - | s | - |
| 78 | Santa Cruz | - | - | s | - | - | - | - | - |
| 82 | Santa Fe | s | 12 | 28 | - | 10 | - | 54 | s |
| 86 | Santiago del Estero | s | 14 | 11 | - | - | - | s | - |
| 94 | Tierra del Fuego | - | - | s | - | - | - | - | - |
| 90 | Tucumán | s | s | - | - | - | - | s | - |

(continúa)



Cuadro 4.25 (conclusión)

| Código | Provincia | Forrajeras perennes | | | | | | | Sin discriminar |
|-----------------------|---------------------|---------------------|---------------|-------------|-----------------------|---------------------------------|--------------------|---------------------------------|-----------------|
| | | Sorgo negro | Trébol blanco | Trébol rojo | Trébol otras especies | Otras forrajeras perennes puras | Alfalfa consociada | Forrajeras perennes consociadas | |
| Unidades | | | | | | | | | |
| Total del país | | 47 | 904 | 501 | 222 | 450 | 7.612 | 6.018 | 13 |
| 06 | Buenos Aires | 14 | 249 | 163 | 58 | 3 | 2.371 | 3.710 | - |
| 10 | Catamarca | 4 | 4 | - | - | - | 62 | s | - |
| 22 | Chaco | s | 223 | s | 33 | - | 6 | 53 | 1 |
| 26 | Chubut | - | 19 | 16 | s | - | 39 | 556 | - |
| 14 | Córdoba | 9 | 65 | 7 | 16 | s | 549 | 38 | 3 |
| 18 | Corrientes | - | s | s | s | s | s | 11 | - |
| 30 | Entre Ríos | s | 86 | 191 | 40 | - | 1.285 | 951 | - |
| 34 | Formosa | 3 | - | s | - | - | s | 26 | - |
| 38 | Jujuy | - | - | - | s | 4 | 27 | 66 | - |
| 42 | La Pampa | s | 22 | s | 12 | s | 569 | 190 | - |
| 46 | La Rioja | - | s | - | - | - | 76 | s | - |
| 50 | Mendoza | - | s | - | - | - | 45 | 12 | - |
| 54 | Misiones | - | - | - | - | 415 | - | 56 | - |
| 58 | Neuquén | - | 14 | 6 | s | 7 | 24 | 22 | - |
| 62 | Río Negro | - | 5 | - | s | s | 291 | 59 | - |
| 66 | Salta | s | s | s | s | 4 | 24 | 12 | 2 |
| 70 | San Juan | - | - | - | - | s | 27 | 3 | - |
| 74 | San Luis | s | 7 | s | s | - | 20 | 4 | 1 |
| 78 | Santa Cruz | - | s | - | - | - | s | s | 1 |
| 82 | Santa Fe | s | 185 | 107 | 51 | 9 | 2.173 | 223 | 2 |
| 86 | Santiago del Estero | 6 | 16 | - | 3 | - | 7 | 10 | 3 |
| 94 | Tierra del Fuego | - | - | s | - | - | s | - | - |
| 90 | Tucumán | - | s | - | - | - | 7 | 11 | - |

(¹) El total puede no corresponder a la suma de los parciales dado que las categorías no son excluyentes, porque una parcela puede tener más de un cultivo.

Fuente: INDEC. Censo Nacional Agropecuario 2018. Resultados definitivos.

IV.1.8 Bosques y montes implantados



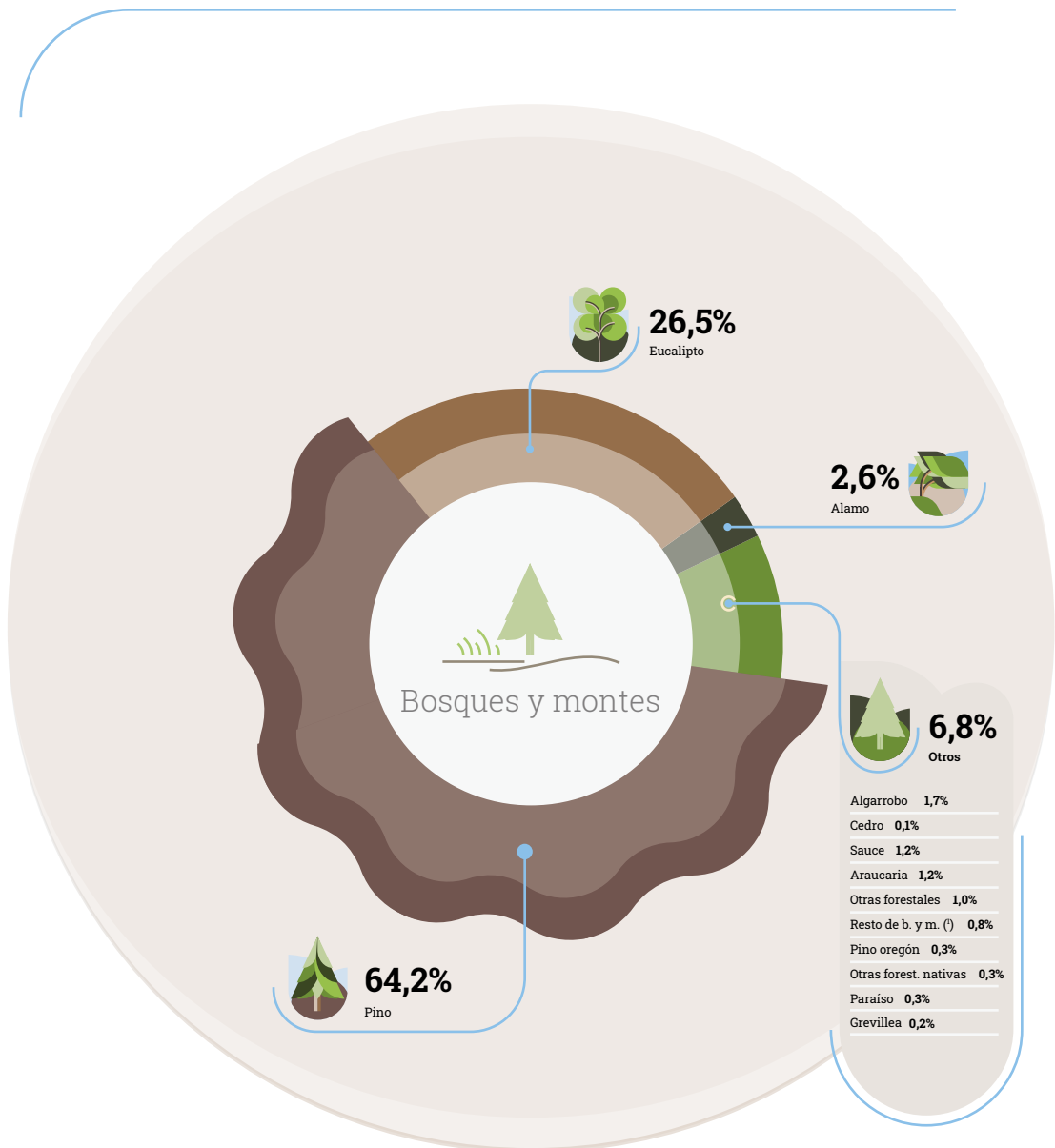
En el total del país, y al 30 de junio de 2018, 13.651 EAP tenían implantadas bosques y montes, abarcando una superficie de 929.106,1 hectáreas en 19.952 parcelas.

En términos de superficie implantada, la principal especie fue pino, implantado en 9.587 EAP, ocupando una superficie de 596.024,7 hectáreas en 13.898 parcelas.

La segunda especie de bosques y montes implantados en importancia, por su peso relativo en términos de superficie, fue el eucalipto. Esta especie tenía una superficie implantada de 245.844,9 hectáreas en 6.930 EAP.

Gráfico 13.

**Bosques y montes implantados. Superficie implantada. Total del país.
Del 1 de julio de 2017 al 30 de junio de 2018**



(*) Incluye kiri, toona, sauce álamo, lapacho, quebracho, lenga, peteribi, pehuén, guatambú y tipa.

Fuente: INDEC. Censo Nacional Agropecuario 2018. Resultados definitivos.

Cuadro 4.26 Bosques y montes implantados. Superficie implantada por especie, según provincia, en hectáreas. Al 30 de junio de 2018

| Código | Provincia | Total | Bosques y montes implantados | | | | |
|-----------------------|---------------------|------------------|------------------------------|------------------|----------------|----------------|----------------|
| | | | Álamo | Eucalipto | Grevillea | Kiri | Paraíso |
| Hectáreas | | | | | | | |
| Total del país | | 929.106,1 | 23.828,5 | 245.844,9 | 2.271,4 | 1.833,3 | 2.410,4 |
| 06 | Buenos Aires | 25.676,6 | 14.828,0 | 4.346,1 | - | - | - |
| 10 | Catamarca | 729,3 | 99,2 | - | - | - | - |
| 22 | Chaco | 1.424,5 | - | 373,0 | - | - | - |
| 26 | Chubut | 14.994,4 | 155,8 | - | - | - | - |
| 14 | Córdoba | 13.746,1 | 7,0 | 150,5 | - | - | - |
| 18 | Corrientes | 322.801,6 | - | 97.222,5 | 480,1 | 98,0 | 10,0 |
| 30 | Entre Ríos | 107.206,3 | 1.375,5 | 88.695,6 | 10,0 | 2,0 | - |
| 34 | Formosa | 357,5 | - | 2,0 | 30,0 | - | - |
| 38 | Jujuy | 1.172,2 | - | 714,1 | - | - | - |
| 42 | La Pampa | 89,0 | 50,0 | - | - | - | - |
| 46 | La Rioja | 706,3 | 706,3 | - | - | - | - |
| 50 | Mendoza | 4.119,5 | 3.847,5 | 216,3 | - | 3,0 | - |
| 54 | Misiones | 355.085,9 | - | 46.727,7 | 1.750,3 | 1.727,3 | 2.400,4 |
| 58 | Neuquén | 47.561,7 | 572,5 | 0,1 | - | - | - |
| 62 | Río Negro | 4.990,3 | 562,8 | - | - | 3,0 | - |
| 66 | Salta | 4.363,1 | 1,6 | 3.024,0 | - | - | - |
| 70 | San Juan | 554,8 | 474,5 | 80,0 | - | - | - |
| 74 | San Luis | 67,5 | 9,5 | - | - | - | - |
| 78 | Santa Cruz | 0,4 | 0,4 | - | - | - | - |
| 82 | Santa Fe | 8.887,3 | 1.082,5 | 4.201,3 | 1,0 | - | - |
| 86 | Santiago del Estero | 14.059,0 | - | - | - | - | - |
| 94 | Tierra del Fuego | - | - | - | - | - | - |
| 90 | Tucumán | 512,3 | 55,0 | 91,3 | - | - | - |

(continúa)

Cuadro 4.26 (continuación)

| Código | Provincia | Bosques y montes implantados | | | | | |
|------------------------|-----------|------------------------------|------------------|----------------|-----------------|----------------|-----------------|
| | | Toona | Pino | Pino oregón | Sauce | Sauce álamo | Algarrobo |
| Hectáreas | | | | | | | |
| Total del país | | 1.382,4 | 596.024,7 | 2.365,9 | 10.925,0 | 1.040,6 | 15.428,0 |
| 06 Buenos Aires | | - | 913,0 | - | 3.985,6 | 1.040,5 | 1,5 |
| 10 Catamarca | | - | 620,0 | - | - | - | 10,0 |
| 22 Chaco | | - | - | - | - | - | 579,5 |
| 26 Chubut | | - | 13.845,5 | 793,0 | 0,1 | - | - |
| 14 Córdoba | | - | 11.090,7 | - | 1,0 | - | 514,0 |
| 18 Corrientes | | 0,5 | 223.831,3 | - | - | - | - |
| 30 Entre Ríos | | - | 9.933,2 | - | 6.872,0 | - | 21,0 |
| 34 Formosa | | - | 1,0 | - | - | - | 192,5 |
| 38 Jujuy | | - | 313,5 | - | 0,5 | - | 10,0 |
| 42 La Pampa | | - | - | - | - | - | - |
| 46 La Rioja | | - | - | - | - | - | - |
| 50 Mendoza | | - | 3,7 | - | 2,5 | - | 6,4 |
| 54 Misiones | | 1.371,9 | 286.180,6 | - | - | - | - |
| 58 Neuquén | | - | 44.955,2 | 620,0 | 20,0 | - | - |
| 62 Río Negro | | - | 3.389,0 | 952,9 | 11,5 | - | - |
| 66 Salta | | 10,0 | 548,0 | - | 1,3 | 0,1 | 1,1 |
| 70 San Juan | | - | - | - | - | - | - |
| 74 San Luis | | - | 20,0 | - | - | - | - |
| 78 Santa Cruz | | - | - | - | - | - | - |
| 82 Santa Fe | | - | 77,8 | - | 30,5 | - | 9,0 |
| 86 Santiago del Estero | | - | - | - | - | - | 14.059,0 |
| 94 Tierra del Fuego | | - | - | - | - | - | - |
| 90 Tucumán | | - | 302,0 | - | - | - | 24,0 |

(continúa)

Cuadro 4.26 (continuación)

| Código | Provincia | Bosques y montes implantados | | | | | |
|-----------------------|---------------------|------------------------------|----------------|------------|------------|-------------|--------------|
| | | Araucaria | Cedro | Pehuén | Tipa | Peteribí | Lapacho |
| Hectáreas | | | | | | | |
| Total del país | | 10.977,1 | 1.262,4 | 6,0 | 4,0 | 33,0 | 293,1 |
| 06 | Buenos Aires | - | - | - | - | - | - |
| 10 | Catamarca | - | - | - | - | - | - |
| 22 | Chaco | - | - | - | - | - | - |
| 26 | Chubut | - | - | - | - | - | - |
| 14 | Córdoba | - | 100,0 | - | - | - | 2,0 |
| 18 | Corrientes | 3,0 | 4,0 | - | - | - | 201,1 |
| 30 | Entre Ríos | - | - | - | - | - | - |
| 34 | Formosa | - | - | - | - | - | 50,0 |
| 38 | Jujuy | - | 90,0 | - | 4,0 | - | 2,0 |
| 42 | La Pampa | - | - | - | - | - | - |
| 46 | La Rioja | - | - | - | - | - | - |
| 50 | Mendoza | - | - | - | - | - | - |
| 54 | Misiones | 10.974,1 | 1.018,4 | - | - | 33,0 | 38,0 |
| 58 | Neuquén | - | - | 1,0 | - | - | - |
| 62 | Río Negro | - | - | 5,0 | - | - | - |
| 66 | Salta | - | 10,0 | - | - | - | - |
| 70 | San Juan | - | - | - | - | - | - |
| 74 | San Luis | - | - | - | - | - | - |
| 78 | Santa Cruz | - | - | - | - | - | - |
| 82 | Santa Fe | - | - | - | - | - | - |
| 86 | Santiago del Estero | - | - | - | - | - | - |
| 94 | Tierra del Fuego | - | - | - | - | - | - |
| 90 | Tucumán | - | 40,0 | - | - | - | - |

(continúa)

Cuadro 4.26 (conclusión)

| Código | Provincia | Bosques y montes implantados | | | | |
|------------------------|-----------|------------------------------|----------------|--------------|--------------------------|------------------|
| | | Guatambú | Lenga | Quebracho | Otras forestales nativas | Otras forestales |
| Hectáreas | | | | | | |
| Total del país | | 1,5 | 1.213,0 | 178,1 | 2.690,9 | 9.091,4 |
| 06 Buenos Aires | | - | - | - | 0,5 | 561,2 |
| 10 Catamarca | | - | - | - | - | - |
| 22 Chaco | | - | - | 96,0 | - | 376,0 |
| 26 Chubut | | - | - | - | - | 200,0 |
| 14 Córdoba | | - | - | - | - | 1.880,9 |
| 18 Corrientes | | - | - | 0,1 | - | 951,0 |
| 30 Entre Ríos | | - | - | - | - | 297,0 |
| 34 Formosa | | - | - | 82,0 | - | - |
| 38 Jujuy | | - | - | - | 4,0 | 34,0 |
| 42 La Pampa | | - | - | - | - | 39,0 |
| 46 La Rioja | | - | - | - | - | - |
| 50 Mendoza | | - | - | - | - | 40,0 |
| 54 Misiones | | 1,5 | - | - | 2.686,2 | 176,1 |
| 58 Neuquén | | - | 1.213,0 | - | 0,2 | 179,6 |
| 62 Río Negro | | - | - | - | - | 66,0 |
| 66 Salta | | - | - | - | - | 767,0 |
| 70 San Juan | | - | - | - | - | 0,3 |
| 74 San Luis | | - | - | - | - | 38,0 |
| 78 Santa Cruz | | - | - | - | - | - |
| 82 Santa Fe | | - | - | - | - | 3.485,2 |
| 86 Santiago del Estero | | - | - | - | - | - |
| 94 Tierra del Fuego | | - | - | - | - | - |
| 90 Tucumán | | - | - | - | - | - |

Fuente: INDEC. Censo Nacional Agropecuario 2018. Resultados definitivos.

Cuadro 4.27 Bosques y montes implantados. Explotaciones agropecuarias por especie, según provincia, en unidades. Al 30 de junio de 2018

| Código | Provincia | Total (*) | Bosques y montes implantados | | | | |
|------------------------|-----------|---------------|------------------------------|--------------|-----------|------------|----------|
| | | | Álamo | Eucalipto | Grevillea | Kiri | Paraíso |
| Unidades | | | | | | | |
| Total del país | | 13.651 | 557 | 6.930 | 64 | 315 | s |
| 06 Buenos Aires | | 199 | 117 | 42 | - | - | - |
| 10 Catamarca | | 58 | 42 | - | - | - | - |
| 22 Chaco | | 35 | - | s | - | - | - |
| 26 Chubut | | 55 | 5 | - | - | - | - |
| 14 Córdoba | | 40 | s | 10 | - | - | - |
| 18 Corrientes | | 917 | - | 745 | s | s | s |
| 30 Entre Ríos | | 927 | 14 | 885 | s | s | - |
| 34 Formosa | | 15 | - | s | s | - | - |
| 38 Jujuy | | 32 | s | 18 | - | - | s |
| 42 La Pampa | | 3 | s | - | - | - | - |
| 46 La Rioja | | 3 | 3 | - | - | - | - |
| 50 Mendoza | | 226 | 203 | 18 | - | s | - |
| 54 Misiones | | 10.724 | - | 5.183 | 51 | 308 | 373 |
| 58 Neuquén | | 118 | 54 | s | - | - | - |
| 62 Río Negro | | 145 | 40 | - | - | s | - |
| 66 Salta | | 18 | 6 | 6 | - | - | - |
| 70 San Juan | | 61 | 60 | s | - | - | - |
| 74 San Luis | | s | 3 | - | - | - | - |
| 78 Santa Cruz | | s | s | - | - | - | - |
| 82 Santa Fe | | 23 | s | 12 | s | - | - |
| 86 Santiago del Estero | | 33 | - | - | - | - | - |
| 94 Tierra del Fuego | | - | - | - | - | - | - |
| 90 Tucumán | | 13 | s | s | - | - | - |

(continúa)

Cuadro 4.27 (continuación)

| Código | Provincia | Bosques y montes implantados | | | | | |
|------------------------|-----------|------------------------------|-----------|-------------|----------|-------------|-----------|
| | | Toona | Pino | Pino oregón | Sauce | Sauce álamo | Algarrobo |
| Unidades | | | | | | | |
| Total del país | s | 9.587 | 79 | 141 | s | 100 | |
| 06 Buenos Aires | - | 11 | - | 101 | 14 | 1 | |
| 10 Catamarca | - | 6 | - | - | - | 10 | |
| 22 Chaco | - | - | - | - | - | 29 | |
| 26 Chubut | - | 45 | 10 | s | - | - | |
| 14 Córdoba | - | 22 | - | s | - | 3 | |
| 18 Corrientes | s | 336 | - | - | - | - | |
| 30 Entre Ríos | - | 77 | - | 23 | - | s | |
| 34 Formosa | - | s | - | - | - | 12 | |
| 38 Jujuy | - | 13 | - | s | - | s | |
| 42 La Pampa | - | - | - | - | - | - | |
| 46 La Rioja | - | - | - | - | - | - | |
| 50 Mendoza | - | 4 | - | s | - | s | |
| 54 Misiones | 50 | 8.910 | - | - | - | - | |
| 58 Neuquén | - | 61 | 4 | 4 | - | - | |
| 62 Río Negro | - | 84 | 65 | s | - | - | |
| 66 Salta | s | s | - | s | s | s | |
| 70 San Juan | - | - | - | - | - | - | |
| 74 San Luis | - | s | - | - | - | - | |
| 78 Santa Cruz | - | - | - | - | - | - | |
| 82 Santa Fe | - | 8 | - | s | - | 4 | |
| 86 Santiago del Estero | - | - | - | - | - | 33 | |
| 94 Tierra del Fuego | - | - | - | - | - | - | |
| 90 Tucumán | - | s | - | - | - | s | |

(continúa)

Cuadro 4.27 (continuación)

| Código | Provincia | Bosques y montes implantados | | | | | |
|-----------------------|---------------------|------------------------------|------------|----------|----------|----------|-----------|
| | | Araucaria | Cedro | Pehuén | Tipa | Peteribí | Lapacho |
| Unidades | | | | | | | |
| Total del país | | s | 170 | s | s | s | 11 |
| 06 | Buenos Aires | - | - | - | - | - | - |
| 10 | Catamarca | - | - | - | - | - | - |
| 22 | Chaco | - | - | - | - | - | - |
| 26 | Chubut | - | - | - | - | - | - |
| 14 | Córdoba | - | s | - | - | - | s |
| 18 | Corrientes | s | s | - | - | - | s |
| 30 | Entre Ríos | - | - | - | - | - | - |
| 34 | Formosa | - | - | - | - | - | s |
| 38 | Jujuy | - | s | - | s | - | s |
| 42 | La Pampa | - | - | - | - | - | - |
| 46 | La Rioja | - | - | - | - | - | - |
| 50 | Mendoza | - | - | - | - | - | - |
| 54 | Misiones | 472 | 164 | - | - | s | 5 |
| 58 | Neuquén | - | - | s | - | - | - |
| 62 | Río Negro | - | - | s | - | - | - |
| 66 | Salta | - | s | - | - | - | - |
| 70 | San Juan | - | - | - | - | - | - |
| 74 | San Luis | - | - | - | - | - | - |
| 78 | Santa Cruz | - | - | - | - | - | - |
| 82 | Santa Fe | - | - | - | - | - | - |
| 86 | Santiago del Estero | - | - | - | - | - | - |
| 94 | Tierra del Fuego | - | - | - | - | - | - |
| 90 | Tucumán | - | s | - | - | - | - |

(continúa)

Cuadro 4.27 (conclusión)

| Código | Provincia | Bosques y montes implantados | | | | |
|------------------------|-----------|------------------------------|----------|-----------|--------------------------|------------------|
| | | Guatambú | Lenga | Quebracho | Otras forestales nativas | Otras forestales |
| Unidades | | | | | | |
| Total del país | | s | s | 4 | s | 71 |
| 06 Buenos Aires | | - | - | - | s | 9 |
| 10 Catamarca | | - | - | - | - | - |
| 22 Chaco | | - | - | s | - | 5 |
| 26 Chubut | | - | - | - | - | s |
| 14 Córdoba | | - | - | - | - | 6 |
| 18 Corrientes | | - | - | s | - | 7 |
| 30 Entre Ríos | | - | - | - | - | 6 |
| 34 Formosa | | - | - | s | - | - |
| 38 Jujuy | | - | - | - | s | s |
| 42 La Pampa | | - | - | - | - | s |
| 46 La Rioja | | - | - | - | - | - |
| 50 Mendoza | | - | - | - | - | 4 |
| 54 Misiones | | s | - | - | 26 | 15 |
| 58 Neuquén | | - | s | - | s | 6 |
| 62 Río Negro | | - | - | - | - | s |
| 66 Salta | | - | - | - | - | s |
| 70 San Juan | | - | - | - | - | s |
| 74 San Luis | | - | - | - | - | s |
| 78 Santa Cruz | | - | - | - | - | - |
| 82 Santa Fe | | - | - | - | - | 4 |
| 86 Santiago del Estero | | - | - | - | - | - |
| 94 Tierra del Fuego | | - | - | - | - | - |
| 90 Tucumán | | - | - | - | - | - |

(1) El total puede no corresponder a la suma de los parciales dado que las categorías no son excluyentes, porque una EAP puede tener más de un cultivo.

Fuente: INDEC. Censo Nacional Agropecuario 2018. Resultados definitivos.

Cuadro 4.28 Bosques y montes implantados. Parcelas por especie, según provincia, en unidades. Al 30 de junio de 2018

| Código | Provincia | Total (*) | Bosques y montes implantados | | | | |
|------------------------|-----------|---------------|------------------------------|--------------|-----------|------------|----------|
| | | | Álamo | Eucalipto | Grevillea | Kiri | Paraíso |
| Unidades | | | | | | | |
| Total del país | | 19.952 | 709 | 9.041 | 86 | 363 | s |
| 06 Buenos Aires | | 254 | 152 | 57 | - | - | - |
| 10 Catamarca | | 65 | 43 | - | - | - | - |
| 22 Chaco | | 41 | - | s | - | - | - |
| 26 Chubut | | 56 | 5 | - | - | - | - |
| 14 Córdoba | | 61 | s | 11 | - | - | - |
| 18 Corrientes | | 1.399 | - | 1.067 | s | s | s |
| 30 Entre Ríos | | 1.602 | 31 | 1.533 | s | s | - |
| 34 Formosa | | 15 | - | s | s | - | - |
| 38 Jujuy | | 37 | s | 23 | - | - | s |
| 42 La Pampa | | 3 | s | - | - | - | - |
| 46 La Rioja | | 4 | 4 | - | - | - | - |
| 50 Mendoza | | 253 | 228 | 20 | - | s | - |
| 54 Misiones | | 15.583 | - | 6.287 | 65 | 356 | 413 |
| 58 Neuquén | | 235 | 105 | s | - | - | - |
| 62 Río Negro | | 169 | 54 | - | - | s | - |
| 66 Salta | | 21 | 6 | 8 | - | - | - |
| 70 San Juan | | 69 | 68 | s | - | - | - |
| 74 San Luis | | s | 3 | - | - | - | - |
| 78 Santa Cruz | | s | s | - | - | - | - |
| 82 Santa Fe | | 33 | s | 20 | s | - | - |
| 86 Santiago del Estero | | 33 | - | - | - | - | - |
| 94 Tierra del Fuego | | - | - | - | - | - | - |
| 90 Tucumán | | 13 | s | s | - | - | - |

(continúa)

Cuadro 4.28 (continuación)

| Código | Provincia | Bosques y montes implantados | | | | | |
|------------------------|-----------|------------------------------|-----------|-------------|----------|-------------|-----------|
| | | Toona | Pino | Pino oregón | Sauce | Sauce álamo | Algarrobo |
| Unidades | | | | | | | |
| Total del país | s | 13.898 | 84 | 183 | s | 102 | |
| 06 Buenos Aires | - | 11 | - | 122 | 15 | 1 | |
| 10 Catamarca | - | 12 | - | - | - | 10 | |
| 22 Chaco | - | - | - | - | - | 31 | |
| 26 Chubut | - | 46 | 10 | s | - | - | |
| 14 Córdoba | - | 42 | - | s | - | 3 | |
| 18 Corrientes | s | 561 | - | - | - | - | |
| 30 Entre Ríos | - | 114 | - | 43 | - | s | |
| 34 Formosa | - | s | - | - | - | 12 | |
| 38 Jujuy | - | 13 | - | s | - | s | |
| 42 La Pampa | - | - | - | - | - | - | |
| 46 La Rioja | - | - | - | - | - | - | |
| 50 Mendoza | - | 4 | - | s | - | s | |
| 54 Misiones | 68 | 12.864 | - | - | - | - | |
| 58 Neuquén | - | 124 | 4 | 4 | - | - | |
| 62 Río Negro | - | 89 | 70 | s | - | - | |
| 66 Salta | s | s | - | s | s | s | |
| 70 San Juan | - | - | - | - | - | - | |
| 74 San Luis | - | s | - | - | - | - | |
| 78 Santa Cruz | - | - | - | - | - | - | |
| 82 Santa Fe | - | 8 | - | s | - | 4 | |
| 86 Santiago del Estero | - | - | - | - | - | 33 | |
| 94 Tierra del Fuego | - | - | - | - | - | - | |
| 90 Tucumán | - | s | - | - | - | s | |

(continúa)

Cuadro 4.28 (continuación)

| Código | Provincia | Bosques y montes implantados | | | | | |
|------------------------|-----------|------------------------------|------------|----------|----------|----------|-----------|
| | | Araucaria | Cedro | Pehuén | Tipa | Peteribí | Lapacho |
| Unidades | | | | | | | |
| Total del país | | s | 185 | s | s | s | 12 |
| 06 Buenos Aires | | - | - | - | - | - | - |
| 10 Catamarca | | - | - | - | - | - | - |
| 22 Chaco | | - | - | - | - | - | - |
| 26 Chubut | | - | - | - | - | - | - |
| 14 Córdoba | | - | s | - | - | - | s |
| 18 Corrientes | | s | s | - | - | - | s |
| 30 Entre Ríos | | - | - | - | - | - | - |
| 34 Formosa | | - | - | - | - | - | s |
| 38 Jujuy | | - | s | - | s | - | s |
| 42 La Pampa | | - | - | - | - | - | - |
| 46 La Rioja | | - | - | - | - | - | - |
| 50 Mendoza | | - | - | - | - | - | - |
| 54 Misiones | | 750 | 179 | - | - | s | 6 |
| 58 Neuquén | | - | - | s | - | - | - |
| 62 Río Negro | | - | - | s | - | - | - |
| 66 Salta | | - | s | - | - | - | - |
| 70 San Juan | | - | - | - | - | - | - |
| 74 San Luis | | - | - | - | - | - | - |
| 78 Santa Cruz | | - | - | - | - | - | - |
| 82 Santa Fe | | - | - | - | - | - | - |
| 86 Santiago del Estero | | - | - | - | - | - | - |
| 94 Tierra del Fuego | | - | - | - | - | - | - |
| 90 Tucumán | | - | s | - | - | - | - |

(continúa)

Cuadro 4.28 (conclusión)


| Código | Provincia | Bosques y montes implantados | | | | |
|------------------------|-----------|------------------------------|----------|-----------|--------------------------|------------------|
| | | Guatambú | Lenga | Quebracho | Otras forestales nativas | Otras forestales |
| Unidades | | | | | | |
| Total del país | | s | s | 4 | s | 86 |
| 06 Buenos Aires | | - | - | - | s | 9 |
| 10 Catamarca | | - | - | - | - | - |
| 22 Chaco | | - | - | s | - | 5 |
| 26 Chubut | | - | - | - | - | s |
| 14 Córdoba | | - | - | - | - | 7 |
| 18 Corrientes | | - | - | s | - | 8 |
| 30 Entre Ríos | | - | - | - | - | 6 |
| 34 Formosa | | - | - | s | - | - |
| 38 Jujuy | | - | - | - | s | s |
| 42 La Pampa | | - | - | - | - | s |
| 46 La Rioja | | - | - | - | - | - |
| 50 Mendoza | | - | - | - | - | 4 |
| 54 Misiones | | s | - | - | 43 | 23 |
| 58 Neuquén | | - | s | - | s | 7 |
| 62 Río Negro | | - | - | - | - | s |
| 66 Salta | | - | - | - | - | s |
| 70 San Juan | | - | - | - | - | s |
| 74 San Luis | | - | - | - | - | s |
| 78 Santa Cruz | | - | - | - | - | - |
| 82 Santa Fe | | - | - | - | - | 6 |
| 86 Santiago del Estero | | - | - | - | - | - |
| 94 Tierra del Fuego | | - | - | - | - | - |
| 90 Tucumán | | - | - | - | - | - |

(¹) El total puede no corresponder a la suma de los parciales dado que las categorías no son excluyentes, porque una parcela puede tener más de un cultivo.

Fuente: INDEC. Censo Nacional Agropecuario 2018. Resultados definitivos.

AGRICULTURA

Superficie implantada en siembra directa



IV.2

Superficie implantada en siembra directa

Para el total del país, la superficie de cereales implantada en siembra directa alcanzó 9.778.755,3 hectáreas, lo que representa el 86% de la superficie implantada con ese grupo de cultivos. Los cereales cebada cervecera, maíz para grano, trigo candeal y trigo pan fueron los cultivos con mayor participación porcentual en siembra directa, con un 89% en todos casos.

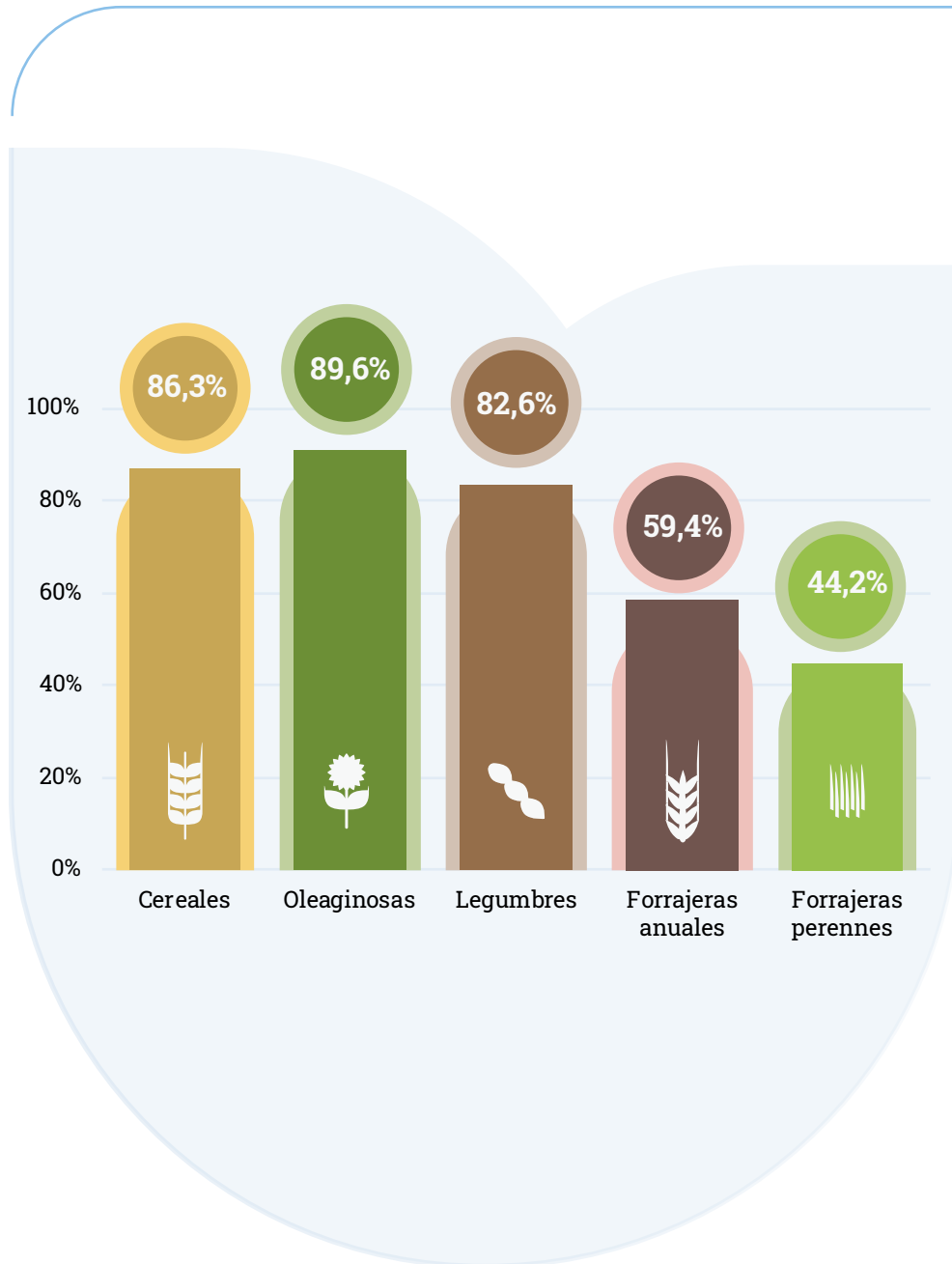
La participación de la siembra directa fue mayor en las oleaginosas. Se registró un 90% del total de la superficie implantada en este grupo de cultivos. El cultivo de oleaginosas con mayor participación de siembra directa fue maní confitero, donde la proporción llegó a 95%. Cabe destacar el cultivo de soja, en el cual se implantaron con este sistema 11.665.247,2 hectáreas, lo que representa un 91% de la superficie total implantada de esta oleaginosa.

En el cultivo de legumbres, la superficie implantada en siembra directa alcanzó 298.931,7 hectáreas; en términos porcentuales esto representa un 83% de la superficie implantada. La lenteja se destaca con un 94% de la superficie total implantada con esta legumbre utilizando el sistema de siembra directa.

En el caso de las forrajeras anuales, la superficie en siembra directa alcanzó 2.188.790,5 hectáreas, lo que representa un 59% del total implantado. Se destaca, en términos porcentuales, la soja para pastoreo con un 82% de superficie implantada en siembra directa respecto al total implantado de esta forrajera anual.

Por último, se identificó una superficie implantada en siembra directa para las forrajeras perennes de 1.661.444,5 hectáreas, lo que representa un 44% del total de la superficie implantada de este grupo de cultivos.

Gráfico 14. Superficie implantada en siembra directa por grupo de cultivos. Total del país.



Fuente: INDEC. Censo Nacional Agropecuario 2018. Resultados definitivos.

Cuadro 4.29 Cereales. Superficie implantada en siembra directa por cultivo, según provincia, en hectáreas. Del 1 de julio de 2017 al 30 de junio de 2018

| Código | Provincia | Total | Cereales | | | | | | | |
|-----------------------|---------------------|--------------------|------------|----------------|-----------------|------------------|------------------|--------------------|-----------------|------------------|
| | | | Alforfón | Alpiste | Arroz | Avena para grano | Cebada cervecera | Centeno para grano | Mijo para grano | Sorgo granífero |
| Hectáreas | | | | | | | | | | |
| Total del país | | 9.778.755,3 | 3,0 | 8.033,4 | 66.335,8 | 45.451,8 | 504.963,9 | 19.472,5 | 1.349,1 | 134.500,3 |
| 06 | Buenos Aires | 3.237.761,4 | 3,0 | 6.558,0 | - | 33.913,3 | 474.229,9 | 1.823,0 | 197,9 | 13.208,5 |
| 10 | Catamarca | 51.265,4 | - | - | - | 53,6 | - | - | - | 35,8 |
| 22 | Chaco | 242.378,0 | - | - | - | - | - | 305,0 | - | 25.718,0 |
| 26 | Chubut | 744,0 | - | - | - | 14,0 | 51,0 | - | - | - |
| 14 | Córdoba | 2.602.232,7 | - | 99,0 | - | 3.030,1 | 10.810,0 | 2.987,0 | 298,0 | 17.449,6 |
| 18 | Corrientes | 37.188,7 | - | - | 32.558,0 | - | - | - | - | 656,0 |
| 30 | Entre Ríos | 614.746,7 | - | 532,0 | 24.414,8 | 1.888,9 | 743,0 | 49,5 | 350,0 | 27.291,6 |
| 34 | Formosa | 14.130,4 | - | - | - | 5,0 | - | - | - | 843,0 |
| 38 | Jujuy | 6.311,3 | - | - | - | - | - | - | - | 61,0 |
| 42 | La Pampa | 301.807,7 | - | 160,0 | - | 2.914,0 | 6.660,0 | 3.767,0 | - | 1.177,0 |
| 46 | La Rioja | 449,6 | - | - | - | - | - | - | - | - |
| 50 | Mendoza | 385,8 | - | - | - | 5,0 | 88,8 | 1,0 | - | 2,0 |
| 54 | Misiones | 11.128,0 | - | - | 13,0 | - | - | - | 2,0 | - |
| 58 | Neuquén | 30,7 | - | - | - | - | - | - | - | - |
| 62 | Río Negro | 2.529,9 | - | - | - | - | 350,0 | - | - | 300,0 |
| 66 | Salta | 229.837,4 | - | 405,0 | - | 207,8 | - | 1.316,0 | 210,0 | 3.167,8 |
| 70 | San Juan | 13,1 | - | - | - | - | - | - | - | - |
| 74 | San Luis | 255.141,7 | - | - | - | 499,0 | - | 1.708,0 | - | 1.394,0 |
| 78 | Santa Cruz | - | - | - | - | - | - | - | - | - |
| 82 | Santa Fe | 1.396.941,4 | - | 279,4 | 9.350,0 | 2.224,0 | 10.578,2 | 25,0 | 73,2 | 29.887,3 |
| 86 | Santiago del Estero | 677.675,8 | - | - | - | 537,0 | 1.453,0 | 7.491,0 | 218,0 | 12.483,5 |
| 94 | Tierra del Fuego | - | - | - | - | - | - | - | - | - |
| 90 | Tucumán | 96.054,7 | - | - | - | 160,0 | - | - | - | 825,0 |

(continúa)

Cuadro 4.29 (conclusión)

| Código | Provincia | Cereales | | | | | | | |
|------------------------|-----------|-----------------|--------------------|------------------|--------------------|----------|-------------|----------------|-----------------------------|
| | | Maíz pisingallo | Maíz para grano | Trigo candeal | Trigo pan | Amaranto | Quinoa | Maíz incaico | Cebada forrajera para grano |
| Hectáreas | | | | | | | | | |
| Total del país | | 36.255,1 | 5.450.672,1 | 145.987,3 | 3.362.465,1 | - | 67,6 | 3.077,8 | 120,0 |
| 06 Buenos Aires | | 16.056,2 | 1.355.470,0 | 64.121,9 | 1.272.035,4 | - | 24,0 | - | 120,0 |
| 10 Catamarca | | 1,7 | 17.700,1 | 19,0 | 33.454,1 | - | 1,0 | - | - |
| 22 Chaco | | - | 173.958,2 | 5.498,7 | 36.898,0 | - | - | - | - |
| 26 Chubut | | - | 77,0 | - | 602,0 | - | - | - | - |
| 14 Córdoba | | 8.595,2 | 1.846.749,4 | 30.651,6 | 680.762,7 | - | - | 800,0 | - |
| 18 Corrientes | | - | 2.640,5 | 49,1 | 1.285,0 | - | - | - | - |
| 30 Entre Ríos | | 88,0 | 281.495,2 | 8.080,6 | 269.813,0 | - | - | - | - |
| 34 Formosa | | - | 13.272,1 | - | 10,0 | - | - | 0,2 | - |
| 38 Jujuy | | 101,5 | 5.384,8 | - | 452,0 | - | 39,6 | 272,4 | - |
| 42 La Pampa | | 221,0 | 182.196,7 | 7.782,0 | 96.930,0 | - | - | - | - |
| 46 La Rioja | | - | 449,6 | - | - | - | - | - | - |
| 50 Mendoza | | - | 286,5 | - | - | - | 1,5 | 1,0 | - |
| 54 Misiones | | 17,5 | 10.973,3 | 10,0 | 9,0 | - | - | 103,2 | - |
| 58 Neuquén | | - | 30,7 | - | - | - | - | - | - |
| 62 Río Negro | | 29,5 | 1.755,4 | 70,0 | 25,0 | - | - | - | - |
| 66 Salta | | 8.723,4 | 175.191,1 | 2.221,2 | 36.606,5 | - | 1,5 | 1.786,9 | - |
| 70 San Juan | | 3,0 | 10,1 | - | - | - | - | - | - |
| 74 San Luis | | 236,0 | 245.340,7 | 777,4 | 5.186,5 | - | - | - | - |
| 78 Santa Cruz | | - | - | - | - | - | - | - | - |
| 82 Santa Fe | | 2.132,1 | 614.640,6 | 11.983,6 | 715.653,8 | - | - | 114,0 | - |
| 86 Santiago del Estero | | 50,0 | 469.257,4 | 11.431,0 | 174.754,9 | - | - | - | - |
| 94 Tierra del Fuego | | - | - | - | - | - | - | - | - |
| 90 Tucumán | | - | 53.792,0 | 3.291,0 | 37.986,7 | - | - | - | - |

Fuente: INDEC. Censo Nacional Agropecuario 2018. Resultados definitivos.



Cuadro 4.30 Oleaginosas. Superficie implantada en siembra directa por cultivo, según provincia, en hectáreas. Del 1 de julio de 2017 al 30 de junio de 2018

| Código | Provincia | Total | Oleaginosas | | | | | | | | | |
|-----------------------|---------------------|---------------------|-------------|----------------|----------------|----------|--------------------|------------------|-----------------|------------------|---------------------|----------|
| | | | Cártamo (¹) | Colza | Lino | Tung (¹) | Girasol confitería | Girasol | Maní confitería | Maní | Soja | Chía (¹) |
| Hectáreas | | | | | | | | | | | | |
| Total del país | | 12.922.015,6 | - | 6.967,8 | 1.813,0 | - | 15.917,9 | 849.544,5 | 55.700,4 | 326.824,7 | 11.665.247,2 | - |
| 06 | Buenos Aires | 4.021.299,3 | - | 5.202,8 | - | - | 10.851,4 | 470.858,1 | - | 12.129,0 | 3.522.258,0 | - |
| 10 | Catamarca | 44.409,6 | - | - | - | - | - | - | - | - | 44.409,6 | - |
| 22 | Chaco | 501.215,0 | - | - | - | - | 181,0 | 158.365,7 | - | - | 342.668,2 | - |
| 26 | Chubut | - | - | - | - | - | - | - | - | - | - | - |
| 14 | Córdoba | 3.612.828,2 | - | 300,0 | - | - | 1.991,0 | 12.360,0 | 47.011,7 | 292.862,6 | 3.258.302,9 | - |
| 18 | Corrientes | 3.767,2 | - | - | - | - | - | 140,0 | - | 0,2 | 3.627,0 | - |
| 30 | Entre Ríos | 906.505,7 | - | 1.385,0 | 1.813,0 | - | - | 1.217,0 | - | - | 902.090,7 | - |
| 34 | Formosa | 8.365,2 | - | - | - | - | - | 2.169,0 | - | 1,2 | 6.195,0 | - |
| 38 | Jujuy | 3.724,2 | - | - | - | - | - | - | - | 3,7 | 3.720,5 | - |
| 42 | La Pampa | 316.372,3 | - | - | - | - | 2.764,0 | 52.528,4 | 938,0 | 5.333,0 | 254.808,9 | - |
| 46 | La Rioja | - | - | - | - | - | - | - | - | - | - | - |
| 50 | Mendoza | 161,5 | - | - | - | - | 6,0 | 155,5 | - | - | - | - |
| 54 | Misiones | 945,7 | - | - | - | - | - | - | 0,5 | 17,4 | 927,7 | - |
| 58 | Neuquén | - | - | - | - | - | - | - | - | - | - | - |
| 62 | Río Negro | 55,5 | - | - | - | - | - | - | - | - | 55,5 | - |
| 66 | Salta | 227.244,7 | - | - | - | - | 100,0 | 318,0 | - | 399,0 | 226.427,7 | - |
| 70 | San Juan | - | - | - | - | - | - | - | - | - | - | - |
| 74 | San Luis | 227.298,2 | - | - | - | - | - | 3.407,0 | 5.548,0 | 15.378,5 | 202.964,7 | - |
| 78 | Santa Cruz | - | - | - | - | - | - | - | - | - | - | - |
| 82 | Santa Fe | 2.245.382,2 | - | 80,0 | - | - | 24,5 | 115.245,7 | 2.202,2 | 700,0 | 2.127.129,8 | - |
| 86 | Santiago del Estero | 702.730,6 | - | - | - | - | - | 32.780,0 | - | - | 669.950,6 | - |
| 94 | Tierra del Fuego | - | - | - | - | - | - | - | - | - | - | - |
| 90 | Tucumán | 99.710,0 | - | - | - | - | - | - | - | - | 99.710,0 | - |

(¹) Para estos cultivos no se preguntó esta temática.

Fuente: INDEC. Censo Nacional Agropecuario 2018. Resultados definitivos.

Cuadro 4.31 Legumbres. Superficie implantada en siembra directa por cultivo, según provincia, en hectáreas. Del 1 de julio de 2017 al 30 de junio de 2018

| Código | Provincia | Total | Legumbres | | | | | | | |
|-----------------------|---------------------|------------------|-----------------|-----------------|-----------------|--------|-----------------|----------------|-----------------|-----------------|
| | | | Arveja | Garbanzo | Lenteja | Lupino | Poroto blanco | Poroto carioca | Poroto colorado | Poroto negro |
| Hectáreas | | | | | | | | | | |
| Total del país | | 298.931,7 | 31.110,7 | 88.003,4 | 14.378,2 | - | 58.877,9 | 2.077,3 | 11.036,0 | 93.447,7 |
| 06 | Buenos Aires | 18.580,0 | 17.191,3 | 287,7 | 647,0 | - | 10,0 | 10,0 | 372,0 | 62,0 |
| 10 | Catamarca | 6.998,0 | 6,0 | 3.590,0 | - | - | 891,0 | - | 447,0 | 2.064,0 |
| 22 | Chaco | 464,2 | - | 464,0 | - | - | 0,2 | - | - | - |
| 26 | Chubut | 0,1 | 0,1 | - | - | - | - | - | - | - |
| 14 | Córdoba | 43.284,8 | 1.747,0 | 36.236,8 | 230,0 | - | 693,0 | 220,0 | 272,0 | 3.886,0 |
| 18 | Corrientes | 14,2 | - | - | - | - | 13,0 | - | 0,2 | 1,0 |
| 30 | Entre Ríos | 1.272,0 | 1.272,0 | - | - | - | - | - | - | - |
| 34 | Formosa | 22,7 | - | - | - | - | 0,6 | 2,2 | 4,9 | 15,0 |
| 38 | Jujuy | 9.074,2 | 5,7 | - | - | - | 5.455,5 | 510,0 | 1.815,0 | 1.288,0 |
| 42 | La Pampa | 74,0 | 74,0 | - | - | - | - | - | - | - |
| 46 | La Rioja | 101,7 | - | 101,7 | - | - | - | - | - | - |
| 50 | Mendoza | 12,5 | 3,5 | - | - | - | 9,0 | - | - | - |
| 54 | Misiones | 485,0 | - | - | - | - | 7,0 | 69,1 | 10,0 | 398,8 |
| 58 | Neuquén | - | - | - | - | - | - | - | - | - |
| 62 | Río Negro | - | - | - | - | - | - | - | - | - |
| 66 | Salta | 149.110,9 | 246,7 | 31.424,7 | 950,0 | - | 48.470,5 | 1.266,0 | 7.668,8 | 59.084,0 |
| 70 | San Juan | 5,0 | 3,0 | - | - | - | 1,0 | - | 1,0 | - |
| 74 | San Luis | 1.534,5 | - | 1.484,5 | 50,0 | - | - | - | - | - |
| 78 | Santa Cruz | - | - | - | - | - | - | - | - | - |
| 82 | Santa Fe | 23.461,6 | 10.561,3 | 128,0 | 12.501,2 | - | 150,0 | - | - | 121,0 |
| 86 | Santiago del Estero | 32.114,5 | - | 8.029,0 | - | - | 2.981,0 | - | 320,0 | 20.784,5 |
| 94 | Tierra del Fuego | - | - | - | - | - | - | - | - | - |
| 90 | Tucumán | 12.321,4 | - | 6.257,0 | - | - | 196,0 | - | 125,0 | 5.743,4 |

Fuente: INDEC. Censo Nacional Agropecuario 2018. Resultados definitivos.

Cuadro 4.32 Forrajeras anuales. Superficie implantada en siembra directa por cultivo, según provincia, en hectáreas. Del 1 de julio de 2017 al 30 de junio de 2018

| Código | Provincia | Total | Forrajeras anuales | | | | | | | |
|-----------------------|---------------------|--------------------|--------------------|-------------|-----------------|------------------|------------------|-----------------|----------------|-----------------|
| | | | Avena | Caupí | Vicia | Cebada forrajera | Maíz forrajero | Melilotus | Mijo forrajero | Moha |
| Hectáreas | | | | | | | | | | |
| Total del país | | 2.188.790,5 | 603.493,8 | 10,0 | 20.988,9 | 74.581,0 | 666.050,5 | 17.430,2 | 2.747,0 | 30.913,6 |
| 06 | Buenos Aires | 943.229,8 | 358.683,9 | - | 11.756,0 | 49.050,7 | 204.427,8 | 69,0 | 1.550,0 | 10.766,7 |
| 10 | Catamarca | 3.105,0 | 349,1 | - | - | 45,8 | 2.088,6 | - | - | - |
| 22 | Chaco | 13.402,5 | 993,0 | - | 35,0 | - | 2.336,0 | 658,0 | - | 77,0 |
| 26 | Chubut | 1.028,5 | 557,5 | - | 180,5 | 60,0 | 75,0 | 80,0 | - | 15,5 |
| 14 | Córdoba | 495.480,0 | 93.256,6 | - | 2.776,0 | 10.858,0 | 217.781,5 | 6.020,5 | 555,0 | 11.205,3 |
| 18 | Corrientes | 12.286,5 | 1.809,0 | - | - | - | 792,5 | - | - | 135,0 |
| 30 | Entre Ríos | 107.752,6 | 31.471,4 | - | 371,6 | 618,0 | 14.421,0 | 113,0 | 15,0 | 1.345,0 |
| 34 | Formosa | 3.166,5 | 480,0 | - | 10,0 | - | 973,0 | 1,5 | - | - |
| 38 | Jujuy | 183,5 | 89,0 | - | - | 6,6 | 43,6 | - | - | - |
| 42 | La Pampa | 195.571,4 | 46.676,0 | - | 3.078,0 | 9.746,5 | 63.756,3 | 418,5 | 486,0 | 899,0 |
| 46 | La Rioja | 128,0 | 72,5 | - | - | 12,5 | 1,0 | - | - | 40,0 |
| 50 | Mendoza | 1.803,5 | 232,3 | - | 23,0 | 176,2 | 918,0 | - | - | - |
| 54 | Misiones | 886,3 | 163,7 | - | - | - | 532,8 | - | - | - |
| 58 | Neuquén | 52,3 | 1,0 | - | - | 2,0 | 39,7 | - | - | - |
| 62 | Río Negro | 1.975,7 | 404,5 | - | 1,7 | 133,0 | 617,0 | - | 19,0 | 153,8 |
| 66 | Salta | 23.424,5 | 618,4 | - | 1,0 | 89,1 | 15.316,9 | - | - | - |
| 70 | San Juan | 15,5 | - | - | - | 0,5 | 15,0 | - | - | - |
| 74 | San Luis | 125.658,3 | 6.845,2 | - | 915,0 | 198,0 | 44.355,9 | 624,0 | 50,0 | 25,0 |
| 78 | Santa Cruz | 4,8 | - | - | 1,8 | - | - | - | - | - |
| 82 | Santa Fe | 217.222,1 | 54.717,3 | 10,0 | 1.286,3 | 2.927,0 | 81.100,7 | 9.000,7 | 72,0 | 5.473,3 |
| 86 | Santiago del Estero | 38.108,2 | 5.721,0 | - | 284,0 | 157,0 | 13.833,2 | 445,0 | - | 778,0 |
| 94 | Tierra del Fuego | 24,0 | 4,0 | - | - | - | - | - | - | - |
| 90 | Tucumán | 4.280,5 | 348,0 | - | 269,0 | 499,9 | 2.624,5 | - | - | - |

(continúa)

Cuadro 4.32 (conclusión)

| Código | Provincia | Forrajeras anuales | | | | | | | | |
|--------|-----------------------|--------------------|------------------|------------------------------|-----------------|--------------------|-----------------|-------------------|----------------|---|
| | | Raigrás anual | Sorgo forrajero | Sorgo granífero para forraje | Triticale | Soja para pastoreo | Cebadilla | Centeno forrajero | Pasto romano | Otras forrajeras anuales ⁽¹⁾ |
| | Total del país | 152.496,6 | 360.546,1 | 38.808,5 | 28.322,2 | 25.925,0 | 17.230,5 | 147.005,5 | 2.240,6 | - |
| 06 | Buenos Aires | 95.813,1 | 145.950,6 | 8.735,5 | 14.467,6 | 9.968,2 | 10.301,5 | 21.612,0 | 77,0 | - |
| 10 | Catamarca | - | 454,3 | 23,0 | - | 144,0 | - | - | - | - |
| 22 | Chaco | - | 8.468,5 | 814,0 | - | 20,0 | - | - | 1,0 | - |
| 26 | Chubut | 6,0 | 1,0 | - | 38,0 | - | 15,0 | - | - | - |
| 14 | Córdoba | 2.742,0 | 81.834,7 | 6.562,0 | 3.666,0 | 3.839,6 | 2.609,0 | 51.601,4 | 172,0 | - |
| 18 | Corrientes | 7.556,5 | 1.653,5 | 210,0 | - | 130,0 | - | - | - | - |
| 30 | Entre Ríos | 35.892,0 | 14.654,9 | 3.084,5 | 132,0 | 1.998,5 | 3.425,5 | - | 210,0 | - |
| 34 | Formosa | - | 1.596,0 | 94,0 | - | 12,0 | - | - | - | - |
| 38 | Jujuy | - | 44,2 | - | - | - | - | - | - | - |
| 42 | La Pampa | 300,0 | 29.764,5 | 308,0 | 6.950,0 | 532,0 | 215,0 | 32.441,5 | - | - |
| 46 | La Rioja | - | 1,5 | - | - | - | - | - | 0,5 | - |
| 50 | Mendoza | - | 115,0 | 12,0 | 1,5 | - | - | 243,5 | 82,0 | - |
| 54 | Misiones | 4,0 | 8,5 | 25,5 | - | 29,0 | - | - | 122,8 | - |
| 58 | Neuquén | - | 9,6 | - | - | - | - | - | - | - |
| 62 | Río Negro | 151,0 | 260,4 | 35,0 | 196,0 | - | - | 4,2 | - | - |
| 66 | Salta | - | 4.424,2 | 2.709,0 | 38,0 | - | 12,0 | - | 215,7 | - |
| 70 | San Juan | - | - | - | - | - | - | - | - | - |
| 74 | San Luis | - | 27.677,2 | 2.761,0 | 1.413,0 | 461,0 | - | 40.332,8 | - | - |
| 78 | Santa Cruz | - | - | - | 3,0 | - | - | - | - | - |
| 82 | Santa Fe | 10.011,8 | 32.261,6 | 11.259,0 | 942,0 | 7.340,2 | 632,5 | 74,0 | 113,5 | - |
| 86 | Santiago del Estero | - | 10.946,5 | 2.076,0 | 475,0 | 1.450,5 | - | 696,0 | 1.246,0 | - |
| 94 | Tierra del Fuego | - | - | - | - | - | 20,0 | - | - | - |
| 90 | Tucumán | 20,0 | 419,0 | 100,0 | - | - | - | - | - | - |

(1) Para este cultivo no se preguntó esta temática.

Fuente: INDEC. Censo Nacional Agropecuario 2018. Resultados definitivos.



Cuadro 4.33 Forrajeras perennes. Superficie implantada en siembra directa por cultivo, según provincia, en hectáreas. Al 30 de junio de 2018

| Código | Provincia | Total | Forrajeras perennes | | | | | | |
|-----------------------|---------------------|--------------------|---------------------|-----------------|------------------|-----------------|-----------------|----------------|-------------------|
| | | | Achicoria | Agropiro | Alfalfa pura | Buffel grass | Brachiaria | Dicantium | Panicum coloratum |
| Hectáreas | | | | | | | | | |
| Total del país | | 1.661.444,5 | 597,0 | 61.906,8 | 567.524,1 | 25.781,0 | 11.712,7 | 3.533,0 | 7.648,5 |
| 06 | Buenos Aires | 459.351,3 | 20,0 | 29.402,6 | 35.149,4 | - | - | - | 1.130,0 |
| 10 | Catamarca | 2.643,4 | - | - | 407,1 | 768,0 | - | - | - |
| 22 | Chaco | 15.850,7 | - | - | 4.978,7 | - | 590,0 | 633,0 | - |
| 26 | Chubut | 5.498,3 | - | 3.581,3 | 375,2 | - | - | - | - |
| 14 | Córdoba | 363.537,2 | 71,0 | 16.349,6 | 270.563,5 | 6.560,0 | - | - | 1.660,5 |
| 18 | Corrientes | 8.057,5 | - | - | - | - | 3.974,5 | - | - |
| 30 | Entre Ríos | 120.998,7 | 188,0 | - | 18.759,4 | - | - | 11,0 | - |
| 34 | Formosa | 113.027,2 | - | - | 20,0 | 350,0 | 4.215,2 | 2.889,0 | - |
| 38 | Jujuy | 971,6 | - | - | 67,1 | - | - | - | - |
| 42 | La Pampa | 129.419,4 | 112,0 | 7.361,5 | 62.260,4 | - | - | - | 2.044,0 |
| 46 | La Rioja | 5.377,0 | - | - | 241,8 | 5.125,2 | - | - | - |
| 50 | Mendoza | 16.033,3 | - | 505,0 | 4.034,4 | - | - | - | - |
| 54 | Misiones | 16.299,1 | - | - | - | - | 2.149,0 | - | - |
| 58 | Neuquén | 1.504,2 | - | 2,0 | 915,2 | - | - | - | - |
| 62 | Río Negro | 4.270,8 | - | 319,2 | 2.461,0 | - | - | - | - |
| 66 | Salta | 77.713,5 | - | 30,5 | 7.249,0 | 6.665,7 | 301,0 | - | 1.800,0 |
| 70 | San Juan | 299,2 | - | - | 290,2 | 2,0 | - | - | - |
| 74 | San Luis | 46.154,6 | - | 866,0 | 25.494,6 | 2.430,0 | - | - | 88,0 |
| 78 | Santa Cruz | 1.589,0 | - | 930,0 | 356,0 | - | - | - | - |
| 82 | Santa Fe | 185.262,4 | 206,0 | 2.534,9 | 120.021,2 | - | 371,0 | - | 26,0 |
| 86 | Santiago del Estero | 85.615,0 | - | - | 13.006,2 | 3.680,0 | 112,0 | - | 900,0 |
| 94 | Tierra del Fuego | 26,0 | - | - | 6,0 | - | - | - | - |
| 90 | Tucumán | 1.944,5 | - | 24,0 | 867,2 | 200,0 | - | - | - |

(continúa)

Cuadro 4.33 (continuación)

| Código | Provincia | Forrajeras perennes | | | | | | | |
|-----------------------|---------------------|---------------------|--------------|-----------------|------------------|-----------------|--------------|-----------------|----------------|
| | | Digitaria | Falaris | Festuca | Gatton panic | Gramma rhodes | Leucaena | Lotus | Pasto elefante |
| | | Hectáreas | | | | | | | |
| Total del país | | 3.616,0 | 637,9 | 70.032,7 | 228.088,9 | 25.278,7 | 700,0 | 26.998,2 | 1.678,5 |
| 06 | Buenos Aires | - | 637,9 | 57.714,2 | - | 60,0 | - | 4.825,3 | - |
| 10 | Catamarca | - | - | 10,0 | 782,0 | 6,7 | - | - | - |
| 22 | Chaco | 2,0 | - | - | 7.210,0 | 893,0 | - | - | 303,0 |
| 26 | Chubut | - | - | 307,8 | - | - | - | - | - |
| 14 | Córdoba | 428,0 | - | 4.491,0 | 8.073,5 | 5.908,5 | - | 289,0 | - |
| 18 | Corrientes | - | - | 88,0 | - | 571,0 | - | 938,0 | 87,0 |
| 30 | Entre Ríos | - | - | 3.013,0 | - | 2.150,0 | - | 20.447,1 | - |
| 34 | Formosa | 2.500,0 | - | - | 95.377,5 | 6.222,0 | - | - | 2,0 |
| 38 | Jujuy | - | - | - | 121,0 | 2,0 | - | - | - |
| 42 | La Pampa | 128,0 | - | 879,0 | - | - | - | 50,0 | - |
| 46 | La Rioja | - | - | - | - | - | - | - | - |
| 50 | Mendoza | - | - | 47,4 | - | - | - | - | - |
| 54 | Misiones | - | - | - | - | 38,0 | - | - | 341,5 |
| 58 | Neuquén | - | - | 53,5 | - | - | - | - | - |
| 62 | Río Negro | - | - | 203,0 | - | - | - | - | - |
| 66 | Salta | - | - | 10,0 | 54.361,1 | 1.556,0 | 700,0 | - | 890,0 |
| 70 | San Juan | - | - | - | - | - | - | - | - |
| 74 | San Luis | 558,0 | - | 15,0 | - | - | - | - | - |
| 78 | Santa Cruz | - | - | 300,0 | - | - | - | - | - |
| 82 | Santa Fe | - | - | 2.860,8 | 859,0 | 3.386,0 | - | 448,8 | 20,0 |
| 86 | Santiago del Estero | - | - | - | 60.810,7 | 4.323,0 | - | - | 35,0 |
| 94 | Tierra del Fuego | - | - | - | - | - | - | - | - |
| 90 | Tucumán | - | - | 40,0 | 494,0 | 162,5 | - | - | - |

(continúa)

Cuadro 4.33 (continuación)

| Código | Provincia | Forrajeras perennes | | | | | | | |
|-----------------------|---------------------|---------------------|-----------------|-----------------|---------------|----------------|------------|-----------------|----------------|
| | | Pasto estrella | Pasto llorón | Pasto ovillo | Pasto pangola | Paspalum | Topinambur | Raigrás perenne | Setaria |
| | | Hectáreas | | | | | | | |
| Total del país | | 14.656,3 | 51.098,6 | 11.357,0 | 704,1 | 2.736,2 | 0,5 | 44.056,2 | 1.593,9 |
| 06 | Buenos Aires | 174,0 | 6.972,0 | 7.698,0 | 40,0 | 1.516,5 | - | 34.418,9 | - |
| 10 | Catamarca | - | - | 601,0 | - | - | - | - | - |
| 22 | Chaco | 131,0 | 40,0 | 80,0 | 4,0 | 90,0 | - | - | - |
| 26 | Chubut | - | - | 314,0 | - | - | - | 23,0 | - |
| 14 | Córdoba | 96,0 | 3.121,5 | 495,0 | - | - | - | 1.621,0 | - |
| 18 | Corrientes | - | - | 88,0 | - | - | - | 740,0 | 1.108,0 |
| 30 | Entre Ríos | - | 100,0 | 80,0 | - | - | - | 2.864,3 | 240,0 |
| 34 | Formosa | 1.430,5 | - | - | 1,0 | - | - | - | - |
| 38 | Jujuy | - | 616,9 | - | - | - | - | - | - |
| 42 | La Pampa | - | 13.512,0 | 630,0 | - | - | - | 2.224,0 | - |
| 46 | La Rioja | - | - | - | - | - | - | - | - |
| 50 | Mendoza | - | 11.215,0 | 39,5 | - | - | - | - | - |
| 54 | Misiones | 12.546,4 | 18,0 | 59,0 | 659,1 | 268,7 | - | - | 209,9 |
| 58 | Neuquén | - | - | 4,0 | - | - | - | 1,0 | - |
| 62 | Río Negro | - | - | 39,1 | - | - | 0,5 | 207,5 | - |
| 66 | Salta | 225,0 | 8,1 | - | - | 800,0 | - | - | - |
| 70 | San Juan | - | - | - | - | - | - | - | - |
| 74 | San Luis | - | 15.176,0 | - | - | - | - | - | - |
| 78 | Santa Cruz | - | - | - | - | - | - | - | - |
| 82 | Santa Fe | - | 181,5 | 1.090,4 | - | 61,0 | - | 1.950,5 | 36,0 |
| 86 | Santiago del Estero | 53,0 | 137,5 | 119,0 | - | - | - | - | - |
| 94 | Tierra del Fuego | - | - | 20,0 | - | - | - | - | - |
| 90 | Tucumán | 0,4 | - | - | - | - | - | 6,0 | - |

(continúa)

Cuadro 4.33 (conclusión)

| Código | Provincia | Forrajeras perennes | | | | | | |
|-----------------------|---------------------|---------------------|-----------------|----------------|---------------------------|-------------------------------------|--------------------|---------------------------------|
| | | Sorgo negro | Trébol blanco | Trébol rojo | Trébol otras especies (¹) | Otras forrajeras perennes puras (¹) | Alfalfa consociada | Forrajeras perennes consociadas |
| Hectáreas | | | | | | | | |
| Total del país | | 1.574,0 | 18.561,5 | 9.701,2 | - | - | 274.239,6 | 195.430,8 |
| 06 | Buenos Aires | 150,5 | 10.531,0 | 3.825,5 | - | - | 112.708,7 | 152.376,7 |
| 10 | Catamarca | 6,0 | 15,0 | - | - | - | 47,5 | - |
| 22 | Chaco | - | 299,0 | - | - | - | 400,0 | 197,0 |
| 26 | Chubut | - | 152,0 | 117,0 | - | - | 78,0 | 550,0 |
| 14 | Córdoba | 595,0 | 1.521,0 | 97,0 | - | - | 38.728,9 | 2.867,0 |
| 18 | Corrientes | - | 30,0 | 108,0 | - | - | 110,0 | 215,0 |
| 30 | Entre Ríos | 164,0 | 2.216,7 | 4.430,2 | - | - | 36.300,7 | 30.034,1 |
| 34 | Formosa | 20,0 | - | - | - | - | - | - |
| 38 | Jujuy | - | - | - | - | - | 95,5 | 69,0 |
| 42 | La Pampa | - | 267,5 | - | - | - | 39.189,0 | 762,0 |
| 46 | La Rioja | - | - | - | - | - | 10,0 | - |
| 50 | Mendoza | - | 13,0 | - | - | - | 42,0 | 137,0 |
| 54 | Misiones | - | - | - | - | - | - | 9,5 |
| 58 | Neuquén | - | 4,5 | 2,5 | - | - | 71,5 | 450,0 |
| 62 | Río Negro | - | - | - | - | - | 1.040,5 | - |
| 66 | Salta | 566,0 | 13,0 | - | - | - | 179,0 | 2.359,0 |
| 70 | San Juan | - | - | - | - | - | 4,0 | 3,0 |
| 74 | San Luis | - | - | - | - | - | 1.527,0 | - |
| 78 | Santa Cruz | - | - | - | - | - | 3,0 | - |
| 82 | Santa Fe | - | 2.990,8 | 1.121,0 | - | - | 43.352,8 | 3.744,5 |
| 86 | Santiago del Estero | 72,5 | 498,0 | - | - | - | 336,0 | 1.532,0 |
| 94 | Tierra del Fuego | - | - | - | - | - | - | - |
| 90 | Tucumán | - | 10,0 | - | - | - | 15,3 | 125,0 |

(¹) Para estos cultivos no se preguntó esta temática.

Fuente: INDEC. Censo Nacional Agropecuario 2018. Resultados definitivos.

AGRICULTURA

Superficie tratada con fertilizantes
y agroquímicos



Superficie tratada con fertilizantes y agroquímicos

Respecto a la superficie tratada con fertilizantes y agroquímicos, se debe considerar que cada tratamiento puede ser realizado en varias pasadas sobre una misma superficie; en consecuencia, la superficie total tratada con agroquímicos y fertilizantes podría dar como resultado un superficie total mayor a la implantada por cultivo o especie.

Se observa que, dentro del grupo de cereales, la superficie tratada con herbicidas fue de 9.705.095,3 hectáreas para el total del país, y en el caso de los fertilizantes, la superficie total tratada fue de 8.473.444,5 hectáreas. En menor medida, se registró un total de 3.297.569,2 hectáreas tratadas con insecticidas, y la superficie tratada con fungicidas presentó un total de 3.098.318,2 hectáreas para este grupo de cultivos.

En el grupo de las oleaginosas, y para el total del país, fueron tratadas con herbicidas un total de 13.022.645,7 hectáreas. Con insecticidas, se trató una superficie de 9.027.489,9 hectáreas y, en el caso de los fertilizantes, la superficie tratada alcanzó 7.680.755,5 hectáreas. Asimismo, la superficie tratada con fungicidas, para el grupo oleaginoso, alcanzó 5.173.425,2 hectáreas.

Para el grupo de legumbres en el total del país, 282.488,7 hectáreas fueron tratadas con herbicidas. Por su parte, 219.618,0 hectáreas se trataron con insecticidas, y 165.568,6 hectáreas, con fungicidas.

En relación al grupo frutales, se observa que fueron tratadas con herbicidas un total de 322.366,4 hectáreas para el total del país. Por su parte, se identificó una superficie total tratada con fertilizantes de 297.101,3 hectáreas, 281.827,0 hectáreas se trataron con fungicidas, y la superficie tratada con insecticidas alcanzó un total de 267.189,2 hectáreas.

Dentro del grupo de forrajeras anuales, y para el total del país, 2.113.247,9 hectáreas se trataron con herbicidas. Además, para el mismo grupo, se observa una superficie tratada con fertilizantes de 1.495.813,4 hectáreas. Con insecticidas, para las forrajeras anuales, se registró una superficie total tratada de 394.457,7 hectáreas.

Se observa que, dentro del grupo de forrajeras perennes, la superficie tratada con herbicidas fue de 1.328.342,7 hectáreas para el total del país, y la superficie total tratada con fertilizantes fue de 899.107,1 hectáreas. En menor medida, se registró un total de 632.865,4 hectáreas tratadas con insecticidas, y la superficie tratada con fungicidas presentó un total de 35.630,9 hectáreas para este grupo de cultivos.

Cabe destacar que se registró un total de 606.569,6 hectáreas tratadas con abonos orgánicos en el total del país para los grupos de cereales, oleaginosas, legumbres, frutales, forrajeras anuales y perennes.

Cuadro 4.34 Cereales. Superficie tratada con agroquímicos y fertilizantes por cultivo, según tipo de tratamiento y provincia, en hectáreas. Del 1 de julio de 2017 al 30 de junio de 2018

| Código | Provincia | Tipo de tratamiento | Total (¹) | Cereales | | | | | | | |
|-----------------------|-------------------------|---------------------|-------------|----------------|------------------|-----------------|------------------|------------------|--------------------|------------------|-----------------|
| | | | | Alforfón | Alpiste | Arroz | Avena para grano | Cebada cervecera | Centeno para grano | Mijo para grano | Sorgo granífero |
| | | | | Hectáreas | | | | | | | |
| Total del país | Abonos orgánicos | 153.050,1 | - | 146,5 | 2.777,5 | 403,7 | 3.107,4 | 54,7 | - | 2.532,3 | |
| | Acaricidas | 67.605,7 | - | 48,1 | 1.321,0 | 70,0 | 407,0 | - | - | 1.994,0 | |
| | Fertilizantes | 8.473.444,5 | 3,0 | 6.795,9 | 136.442,9 | 39.158,3 | 519.803,5 | 3.273,5 | 230,2 | 81.501,9 | |
| | Fungicidas | 3.098.318,2 | - | 1.012,5 | 49.497,5 | 8.239,3 | 325.920,2 | 7.793,0 | - | 7.218,6 | |
| | Herbicidas | 9.705.095,3 | 3,0 | 8.747,4 | 123.299,4 | 47.037,3 | 525.629,6 | 17.220,5 | 1.155,1 | 127.115,8 | |
| | Insecticidas | 3.297.569,2 | - | 2.802,1 | 47.540,8 | 7.337,1 | 113.957,9 | 8.816,0 | 323,0 | 51.680,4 | |
| 06 | Buenos Aires | Abonos orgánicos | 38.308,9 | - | 73,5 | - | 263,0 | 1.795,5 | - | - | 65,0 |
| | | Acaricidas | 9.445,0 | - | - | - | 50,0 | 407,0 | - | - | - |
| | | Fertilizantes | 3.385.576,3 | 3 | 6.161,5 | - | 32.599,8 | 502.267,6 | 956,0 | 137,0 | 12.830,3 |
| | | Fungicidas | 1.345.956,9 | - | 849,0 | - | 6.162,9 | 316.875,5 | 262,0 | - | 1.216,5 |
| | | Herbicidas | 3.396.676,8 | 3 | 7.502,0 | - | 37.354,8 | 497.429,7 | 1.171,0 | 197,9 | 13.692,5 |
| | | Insecticidas | 874.332,8 | - | 2.095,0 | - | 6.335,5 | 108.557,9 | 27,0 | - | 2.923,0 |
| 10 | Catamarca | Abonos orgánicos | 1.471,4 | - | - | - | - | - | - | - | 1,0 |
| | | Acaricidas | 2.412,0 | - | - | - | - | - | - | - | - |
| | | Fertilizantes | 23.676,7 | - | - | - | 50,6 | - | - | - | 1,0 |
| | | Fungicidas | 18.407,6 | - | - | - | - | - | - | - | 1,6 |
| | | Herbicidas | 48.221,2 | - | - | - | 52,2 | - | - | - | 14,0 |
| | | Insecticidas | 42.283,3 | - | - | - | 1,7 | - | - | - | - |
| 22 | Chaco | Abonos orgánicos | 267,0 | - | - | - | - | - | - | - | 50,0 |
| | | Acaricidas | 2.990,0 | - | - | - | - | - | - | - | 831,0 |
| | | Fertilizantes | 61.965,8 | - | - | 4.300,0 | - | - | - | - | 5.371,0 |
| | | Fungicidas | 43.839,7 | - | - | 4.300,0 | - | - | - | - | 2.707,0 |
| | | Herbicidas | 242.743,2 | - | - | 4.300,0 | - | - | 305,0 | - | 25.195,2 |
| | | Insecticidas | 165.541,7 | - | - | 4.300,0 | - | - | - | - | 17.909,5 |

(continúa)



Cuadro 4.34 (continuación)

| Código | Provincia | Tipo de tratamiento | Cereales | | | | | | | Cebada forrajera para grano |
|-----------------------|--------------|-------------------------|-----------------|--------------------|------------------|--------------------|-------------|-------------|----------------|-----------------------------|
| | | | Maíz pisingallo | Maíz para grano | Trigo candeal | Trigo pan | Amaranto | Quinua | Maíz incaico | |
| Hectáreas | | | | | | | | | | |
| Total del país | | Abonos orgánicos | 254,0 | 93.365,8 | 2.869,6 | 46.931,2 | 0,5 | 80,2 | 526,3 | - |
| | | Acaricidas | 675,0 | 38.827,1 | 217,0 | 24.043,3 | - | - | 3,2 | - |
| | | Fertilizantes | 29.704,7 | 4.549.026,3 | 120.095,2 | 2.984.812,5 | 40,0 | 36,5 | 2.399,9 | 120,0 |
| | | Fungicidas | 12.100,7 | 733.224,2 | 64.393,1 | 1.888.766,0 | - | 24,0 | 8,9 | 120,0 |
| | | Herbicidas | 32.927,6 | 5.389.300,8 | 137.738,5 | 3.293.814,8 | - | 24,0 | 953,0 | 128,0 |
| | | Insecticidas | 21.716,6 | 2.076.017,2 | 35.393,0 | 931.561,0 | - | 28,5 | 395,3 | - |
| 06 | Buenos Aires | Abonos orgánicos | 181,0 | 22.352,4 | 109,0 | 13.469,5 | - | - | - | - |
| | | Acaricidas | - | 3.373,0 | 25,0 | 5.590,0 | - | - | - | - |
| | | Fertilizantes | 15.995,2 | 1.417.975,7 | 66.536,1 | 1.329.930,0 | 40,0 | 24,0 | - | 120,0 |
| | | Fungicidas | 6.602,5 | 163.185,1 | 38.872,6 | 811.786,7 | - | 24,0 | - | 120,0 |
| | | Herbicidas | 15.733,2 | 1.418.530,3 | 63.228,5 | 1.341.681,8 | - | 24,0 | - | 128,0 |
| | | Insecticidas | 9.925,2 | 438.720,4 | 13.590,6 | 292.134,0 | - | 24,0 | - | - |
| 10 | Catamarca | Abonos orgánicos | - | 679,1 | - | 770,0 | - | 3,0 | 18,2 | - |
| | | Acaricidas | - | 1.642,0 | - | 770,0 | - | - | - | - |
| | | Fertilizantes | - | 11.398,7 | - | 12.204,7 | - | 2,0 | 19,6 | - |
| | | Fungicidas | - | 8.051,1 | - | 10.354,8 | - | - | - | - |
| | | Herbicidas | - | 17.398,7 | 19,0 | 30.735,1 | - | - | 2,1 | - |
| | | Insecticidas | - | 15.082,6 | - | 27.169,3 | - | - | 29,6 | - |
| 22 | Chaco | Abonos orgánicos | - | 217,0 | - | - | - | - | - | - |
| | | Acaricidas | - | 162,0 | - | 1.997,0 | - | - | - | - |
| | | Fertilizantes | - | 46.744,8 | 590,0 | 4.960,0 | - | - | - | - |
| | | Fungicidas | - | 28.112,0 | 1.240,2 | 7.480,5 | - | - | - | - |
| | | Herbicidas | - | 175.108,8 | 5.004,0 | 32.830,1 | - | - | - | - |
| | | Insecticidas | - | 125.276,0 | 2.116,2 | 15.940,0 | - | - | - | - |

(continúa)

Cuadro 4.34 (continuación)

| Código | Provincia | Tipo de tratamiento | Total (¹) | Cereales | | | | | | | |
|-----------|------------|---------------------|-------------|----------|---------|----------|------------------|------------------|--------------------|-----------------|-----------------|
| | | | | Alforfón | Alpiste | Arroz | Avena para grano | Cebada cervecera | Centeno para grano | Mijo para grano | Sorgo granífero |
| Hectáreas | | | | | | | | | | | |
| 26 | Chubut | Abonos orgánicos | 20,0 | - | - | - | - | - | - | - | - |
| | | Acaricidas | 76,0 | - | - | - | - | - | - | - | - |
| | | Fertilizantes | 156,0 | - | - | - | 28,0 | 51,0 | - | - | - |
| | | Fungicidas | - | - | - | - | - | - | - | - | - |
| | | Herbicidas | 128,0 | - | - | - | 4,0 | 47,0 | - | - | - |
| | | Insecticidas | 76,0 | - | - | - | - | - | - | - | - |
| 14 | Córdoba | Abonos orgánicos | 37.799,6 | - | - | - | - | 243,0 | - | - | 27,5 |
| | | Acaricidas | 12.306,8 | - | - | - | - | - | - | - | - |
| | | Fertilizantes | 2.185.858,2 | - | 24,0 | - | 1.337,0 | 6.442,4 | 424,0 | 20,0 | 9.026,7 |
| | | Fungicidas | 624.669,2 | - | - | - | 386,0 | 2.618,0 | 309,0 | - | 1.408,0 |
| | | Herbicidas | 2.498.642,1 | - | 99,0 | - | 2.281,0 | 10.441,4 | 1.669,0 | 268,0 | 15.201,2 |
| | | Insecticidas | 842.401,4 | - | - | - | 263,0 | 2.865,0 | 75,0 | 93,0 | 4.063,0 |
| 18 | Corrientes | Abonos orgánicos | 752,2 | - | - | 552,0 | - | - | - | - | - |
| | | Acaricidas | 0,5 | - | - | - | - | - | - | - | - |
| | | Fertilizantes | 57.769,4 | - | - | 51.090,0 | - | - | - | - | 1.637,0 |
| | | Fungicidas | 20.954,5 | - | - | 20.945,0 | - | - | - | - | 6,0 |
| | | Herbicidas | 44.736,4 | - | - | 38.286,0 | - | - | - | - | 1.604,0 |
| | | Insecticidas | 31.750,1 | - | - | 29.343,0 | - | - | - | - | 456,0 |
| 30 | Entre Ríos | Abonos orgánicos | 29.384,0 | - | 73,0 | 2.225,0 | 108,0 | - | - | - | 1.010,5 |
| | | Acaricidas | 6.847,0 | - | - | 1.321,0 | 20,0 | - | - | - | - |
| | | Fertilizantes | 636.705,2 | - | 276,0 | 53.481,8 | 1.901,8 | 743,0 | 49,5 | - | 28.012,8 |
| | | Fungicidas | 184.949,7 | - | 5,0 | 17.084,0 | 586,8 | 284,0 | - | - | 409,0 |
| | | Herbicidas | 615.637,0 | - | 432,0 | 53.307,3 | 1.584,8 | 743,0 | 49,5 | 233,0 | 25.636,8 |
| | | Insecticidas | 150.238,7 | - | 173,0 | 11.814,8 | 30,0 | 104,0 | - | - | 4.480,8 |

(continúa)

Cuadro 4.34 (continuación)

| Código | Provincia | Tipo de tratamiento | Cereales | | | | | | | |
|-----------|------------|---------------------|-----------------|-----------------|---------------|-----------|----------|--------|--------------|-----------------------------|
| | | | Maíz pisingallo | Maíz para grano | Trigo candeal | Trigo pan | Amaranto | Quinua | Maíz incaico | Cebada forrajera para grano |
| Hectáreas | | | | | | | | | | |
| 26 | Chubut | Abonos orgánicos | - | 20,0 | - | - | - | - | - | - |
| | | Acaricidas | - | 76,0 | - | - | - | - | - | - |
| | | Fertilizantes | - | 77,0 | - | - | - | - | - | - |
| | | Fungicidas | - | - | - | - | - | - | - | - |
| | | Herbicidas | - | 77,0 | - | - | - | - | - | - |
| | | Insecticidas | - | 76,0 | - | - | - | - | - | - |
| 14 | Córdoba | Abonos orgánicos | - | 28.555,3 | 280,0 | 8.693,8 | - | - | - | - |
| | | Acaricidas | - | 9.612,8 | 45,0 | 2.649,0 | - | - | - | - |
| | | Fertilizantes | 7.762,2 | 1.610.008,3 | 24.775,1 | 525.439,4 | - | - | 599,0 | - |
| | | Fungicidas | 2.088,0 | 279.033,9 | 15.965,9 | 322.860,4 | - | - | - | - |
| | | Herbicidas | 8.559,2 | 1.806.484,2 | 28.727,3 | 624.724,7 | - | - | 187,0 | - |
| | | Insecticidas | 4.262,2 | 629.080,0 | 4.939,5 | 196.720,6 | - | - | 40,0 | - |
| 18 | Corrientes | Abonos orgánicos | - | 171,1 | 29,1 | - | - | - | - | - |
| | | Acaricidas | - | 0,5 | - | - | - | - | - | - |
| | | Fertilizantes | - | 3.617,4 | - | 1.425,0 | - | - | - | - |
| | | Fungicidas | - | 3,5 | - | - | - | - | - | - |
| | | Herbicidas | - | 3.401,4 | 20,0 | 1.425,0 | - | - | - | - |
| | | Insecticidas | - | 1.951,1 | - | - | - | - | - | - |
| 30 | Entre Ríos | Abonos orgánicos | - | 14.434,0 | 1.831,0 | 9.702,5 | - | - | - | - |
| | | Acaricidas | - | 2.598,0 | - | 2.908,0 | - | - | - | - |
| | | Fertilizantes | 88,0 | 289.710,9 | 7.766,6 | 254.674,5 | - | - | - | - |
| | | Fungicidas | - | 6.542,7 | 4.253,6 | 155.784,5 | - | - | - | - |
| | | Herbicidas | 88,0 | 277.606,9 | 5.565,6 | 250.389,8 | - | - | - | - |
| | | Insecticidas | - | 88.117,9 | 405,0 | 45.113,1 | - | - | - | - |

(continúa)

Cuadro 4.34 (continuación)

| Código | Provincia | Tipo de tratamiento | Total (¹) | Cereales | | | | | | | |
|-----------|-----------|---------------------|-----------|----------|---------|---------|------------------|------------------|--------------------|-----------------|-----------------|
| | | | | Alforfón | Alpiste | Arroz | Avena para grano | Cebada cervecera | Centeno para grano | Mijo para grano | Sorgo granífero |
| Hectáreas | | | | | | | | | | | |
| 34 | Formosa | Abonos orgánicos | 265,0 | - | - | - | - | - | - | - | - |
| | | Acaricidas | 3.791,7 | - | - | - | - | - | - | - | - |
| | | Fertilizantes | 10.145,1 | - | - | 3.047,1 | - | - | - | - | 574,0 |
| | | Fungicidas | 5.855,3 | - | - | 1.683,0 | 5,0 | - | - | - | - |
| | | Herbicidas | 21.615,2 | - | - | 3.047,1 | 5,0 | - | - | - | 1.074,0 |
| | | Insecticidas | 12.273,4 | - | - | 1.683,0 | 5,0 | - | - | - | 176,0 |
| 38 | Jujuy | Abonos orgánicos | 779,5 | - | - | - | - | 0,1 | 0,1 | - | - |
| | | Acaricidas | 175,2 | - | - | - | - | - | - | - | - |
| | | Fertilizantes | 3.271,3 | - | - | - | - | - | - | - | 61,0 |
| | | Fungicidas | 303,7 | - | - | - | - | - | - | - | - |
| | | Herbicidas | 4.798,8 | - | - | - | - | - | - | - | 61,0 |
| | | Insecticidas | 3.056,2 | - | - | - | - | - | - | - | - |
| 42 | La Pampa | Abonos orgánicos | 1.657,0 | - | - | - | 15,0 | 584,0 | 54,0 | - | - |
| | | Acaricidas | 2.351,0 | - | - | - | - | - | - | - | - |
| | | Fertilizantes | 235.757,8 | - | - | - | 1.321,0 | 4.636,0 | 1.101,0 | - | 508,0 |
| | | Fungicidas | 46.174,0 | - | - | - | 200,0 | 2.289,0 | 259,0 | - | - |
| | | Herbicidas | 329.150,7 | - | 30,0 | - | 3.265,5 | 6.743,0 | 3.225,0 | - | 1.442,0 |
| | | Insecticidas | 68.613,0 | - | - | - | 101,0 | 990,0 | - | - | - |
| 46 | La Rioja | Abonos orgánicos | 9,3 | - | - | - | - | - | - | - | - |
| | | Acaricidas | - | - | - | - | - | - | - | - | - |
| | | Fertilizantes | 273,5 | - | - | - | - | - | - | - | - |
| | | Fungicidas | 17,0 | - | - | - | 6,0 | - | - | - | - |
| | | Herbicidas | 283,5 | - | - | - | - | - | - | - | - |
| | | Insecticidas | 281,5 | - | - | - | 6,0 | - | - | - | - |

(continúa)

Cuadro 4.34 (continuación)

| Código | Provincia | Tipo de tratamiento | Cereales | | | | | | | |
|-----------|-----------|---------------------|-----------------|-----------------|---------------|-----------|----------|--------|--------------|-----------------------------|
| | | | Maíz pisingallo | Maíz para grano | Trigo candeal | Trigo pan | Amaranto | Quinua | Maíz incaico | Cebada forrajera para grano |
| Hectáreas | | | | | | | | | | |
| 34 | Formosa | Abonos orgánicos | - | 265,0 | - | - | - | - | - | - |
| | | Acaricidas | - | 3.791,7 | - | - | - | - | - | - |
| | | Fertilizantes | - | 6.524,0 | - | - | - | - | - | - |
| | | Fungicidas | - | 4.157,3 | - | 10,0 | - | - | - | - |
| | | Herbicidas | - | 17.475,1 | - | 10,0 | - | - | 4,0 | - |
| | | Insecticidas | - | 10.399,4 | - | 10,0 | - | - | - | - |
| 38 | Jujuy | Abonos orgánicos | - | 530,8 | - | 0,6 | 0,5 | 76,1 | 171,0 | - |
| | | Acaricidas | - | 172,2 | - | - | - | - | 3,0 | - |
| | | Fertilizantes | - | 2.612,1 | - | 272,0 | - | 10,5 | 315,6 | - |
| | | Fungicidas | - | 275,0 | - | 20,0 | - | - | 8,6 | - |
| | | Herbicidas | 100,0 | 4.021,1 | - | 350,0 | - | - | 266,6 | - |
| | | Insecticidas | 100,0 | 2.409,2 | - | 262,0 | - | 4,5 | 280,4 | - |
| 42 | La Pampa | Abonos orgánicos | - | 390,0 | 398,0 | 216,0 | - | - | - | - |
| | | Acaricidas | - | 166,0 | - | 2.185,0 | - | - | - | - |
| | | Fertilizantes | 221,0 | 135.757,2 | 4.936,0 | 87.277,6 | - | - | - | - |
| | | Fungicidas | - | 14.374,0 | 560,0 | 28.492,0 | - | - | - | - |
| | | Herbicidas | 221,0 | 194.987,2 | 8.652,0 | 110.585,0 | - | - | - | - |
| | | Insecticidas | 43,0 | 48.205,0 | 688,0 | 18.586,0 | - | - | - | - |
| 46 | La Rioja | Abonos orgánicos | - | 4,0 | - | - | - | - | 5,3 | - |
| | | Acaricidas | - | - | - | - | - | - | - | - |
| | | Fertilizantes | - | 273,5 | - | - | - | - | - | - |
| | | Fungicidas | - | 11,0 | - | - | - | - | - | - |
| | | Herbicidas | - | 283,5 | - | - | - | - | - | - |
| | | Insecticidas | - | 275,5 | - | - | - | - | - | - |

(continúa)

Cuadro 4.34 (continuación)

| Código | Provincia | Tipo de tratamiento | Total (¹) | Cereales | | | | | | | |
|-----------|-----------|---------------------|-----------|----------|---------|-------|------------------|------------------|--------------------|-----------------|-----------------|
| | | | | Alforfón | Alpiste | Arroz | Avena para grano | Cebada cervecera | Centeno para grano | Mijo para grano | Sorgo granífero |
| Hectáreas | | | | | | | | | | | |
| 50 | Mendoza | Abonos orgánicos | 225,4 | - | - | - | - | 88,8 | - | - | - |
| | | Acaricidas | - | - | - | - | - | - | - | - | - |
| | | Fertilizantes | 499,1 | - | - | - | 16,0 | 88,8 | - | - | - |
| | | Fungicidas | 47,2 | - | - | - | - | - | - | - | - |
| | | Herbicidas | 511,4 | - | - | - | 16,0 | 88,8 | - | - | - |
| | | Insecticidas | 111,7 | - | - | - | 1,0 | - | - | - | - |
| 54 | Misiones | Abonos orgánicos | 347,7 | - | - | 0,5 | - | - | - | - | - |
| | | Acaricidas | 66,5 | - | - | - | - | - | - | - | - |
| | | Fertilizantes | 2.909,8 | - | - | - | - | - | - | - | - |
| | | Fungicidas | 206,0 | - | - | - | - | - | - | - | - |
| | | Herbicidas | 11.351,0 | - | - | 2,0 | - | - | - | - | - |
| | | Insecticidas | 1.146,2 | - | - | - | - | - | - | - | - |
| 58 | Neuquén | Abonos orgánicos | 7,0 | - | - | - | - | - | - | - | - |
| | | Acaricidas | - | - | - | - | - | - | - | - | - |
| | | Fertilizantes | 51,9 | - | - | - | - | - | - | - | - |
| | | Fungicidas | 0,7 | - | - | - | - | - | - | - | - |
| | | Herbicidas | 52,7 | - | - | - | - | - | - | - | - |
| | | Insecticidas | 0,7 | - | - | - | - | - | - | - | - |
| 62 | Río Negro | Abonos orgánicos | 403,2 | - | - | - | 0,2 | 350,0 | 0,6 | - | - |
| | | Acaricidas | 5,0 | - | - | - | - | - | - | - | - |
| | | Fertilizantes | 4.274,5 | - | - | - | 14,0 | - | - | - | 300,0 |
| | | Fungicidas | 165,2 | - | - | - | - | - | - | - | - |
| | | Herbicidas | 4.037,0 | - | - | - | - | - | - | - | 300,0 |
| | | Insecticidas | 552,7 | - | - | - | - | - | - | - | - |

(continúa)



Cuadro 4.34 (continuación)

| Código | Provincia | Tipo de tratamiento | Cereales | | | | | | | | |
|-----------|-----------|---------------------|-----------------|-----------------|---------------|-----------|----------|--------|--------------|-----------------------------|---|
| | | | Maíz pisingallo | Maíz para grano | Trigo candeal | Trigo pan | Amaranto | Quinoa | Maíz incaico | Cebada forrajera para grano | |
| Hectáreas | | | | | | | | | | | |
| 50 | Mendoza | Abonos orgánicos | - | 135,1 | - | - | - | - | - | 1,5 | - |
| | | Acaricidas | - | - | - | - | - | - | - | - | - |
| | | Fertilizantes | - | 394,3 | - | - | - | - | - | - | - |
| | | Fungicidas | - | 47,2 | - | - | - | - | - | - | - |
| | | Herbicidas | - | 405,6 | - | - | - | - | - | 1,0 | - |
| | | Insecticidas | - | 109,7 | - | - | - | - | - | 1,0 | - |
| 54 | Misiones | Abonos orgánicos | - | 345,2 | - | 1,0 | - | - | - | 1,0 | - |
| | | Acaricidas | - | 66,5 | - | - | - | - | - | - | - |
| | | Fertilizantes | - | 2.889,8 | - | - | - | - | - | 20,0 | - |
| | | Fungicidas | - | 206,0 | - | - | - | - | - | - | - |
| | | Herbicidas | 14,0 | 11.297,9 | - | - | - | - | - | 37,0 | - |
| | | Insecticidas | - | 1.144,2 | - | - | - | - | - | 2,0 | - |
| 58 | Neuquén | Abonos orgánicos | - | 6,5 | 0,5 | - | - | - | - | - | - |
| | | Acaricidas | - | - | - | - | - | - | - | - | - |
| | | Fertilizantes | - | 51,9 | - | - | - | - | - | - | - |
| | | Fungicidas | - | 0,7 | - | - | - | - | - | - | - |
| | | Herbicidas | - | 52,7 | - | - | - | - | - | - | - |
| | | Insecticidas | - | 0,7 | - | - | - | - | - | - | - |
| 62 | Río Negro | Abonos orgánicos | - | 49,9 | - | 2,5 | - | - | - | - | - |
| | | Acaricidas | 5,0 | - | - | - | - | - | - | - | - |
| | | Fertilizantes | 136,2 | 3.572,3 | 72,0 | 180,0 | - | - | - | - | - |
| | | Fungicidas | 39,2 | 51,0 | 75,0 | - | - | - | - | - | - |
| | | Herbicidas | 113,2 | 3.371,8 | 72,0 | 180,0 | - | - | - | - | - |
| | | Insecticidas | 69,2 | 483,5 | - | - | - | - | - | - | - |

(continúa)

Cuadro 4.34 (continuación)

| Código | Provincia | Tipo de tratamiento | Total (¹) | Cereales | | | | | | | |
|-----------|------------|---------------------|-----------|----------|---------|-------|------------------|------------------|--------------------|-----------------|-----------------|
| | | | | Alforfón | Alpiste | Arroz | Avena para grano | Cebada cervecera | Centeno para grano | Mijo para grano | Sorgo granífero |
| Hectáreas | | | | | | | | | | | |
| 66 | Salta | Abonos orgánicos | 2.847,8 | - | - | - | 5,5 | - | - | - | - |
| | | Acaricidas | 11.193,2 | - | - | - | - | - | - | - | 1.162,0 |
| | | Fertilizantes | 67.416,8 | - | 55,0 | - | 104,0 | - | - | - | 65,0 |
| | | Fungicidas | 56.222,1 | - | - | - | 104,0 | - | - | - | - |
| | | Herbicidas | 193.185,4 | - | 405,0 | - | 216,8 | - | 1.316,0 | 210,0 | 3.683,0 |
| | | Insecticidas | 150.813,7 | - | 405,0 | - | 207,8 | - | 1.316,0 | 210,0 | 2.651,0 |
| 70 | San Juan | Abonos orgánicos | 12,8 | - | - | - | - | - | - | - | - |
| | | Acaricidas | - | - | - | - | - | - | - | - | - |
| | | Fertilizantes | 69,7 | - | - | - | - | - | - | - | - |
| | | Fungicidas | - | - | - | - | - | - | - | - | - |
| | | Herbicidas | 81,5 | - | - | - | 4,5 | - | - | - | - |
| | | Insecticidas | 31,6 | - | - | - | - | - | - | - | - |
| 74 | San Luis | Abonos orgánicos | 1.415,0 | - | - | - | - | - | - | - | - |
| | | Acaricidas | 1.299,0 | - | - | - | - | - | - | - | - |
| | | Fertilizantes | 190.817,6 | - | - | - | 123,0 | - | 708,0 | - | 344,0 |
| | | Fungicidas | 20.976,9 | - | - | - | - | - | 638,0 | - | - |
| | | Herbicidas | 251.249,5 | - | - | - | 473,0 | - | 1.969,0 | - | 1.261,0 |
| | | Insecticidas | 68.595,1 | - | - | - | - | - | 848,0 | - | 320,0 |
| 78 | Santa Cruz | Abonos orgánicos | - | - | - | - | - | - | - | - | - |
| | | Acaricidas | - | - | - | - | - | - | - | - | - |
| | | Fertilizantes | - | - | - | - | - | - | - | - | - |
| | | Fungicidas | - | - | - | - | - | - | - | - | - |
| | | Herbicidas | - | - | - | - | - | - | - | - | - |
| | | Insecticidas | - | - | - | - | - | - | - | - | - |

(continúa)



Cuadro 4.34 (continuación)

| Código | Provincia | Tipo de tratamiento | Cereales | | | | | | | |
|-----------|------------|---------------------|-----------------|-----------------|---------------|-----------|----------|--------|--------------|-----------------------------|
| | | | Maíz pisingallo | Maíz para grano | Trigo candeal | Trigo pan | Amaranto | Quinua | Maíz incaico | Cebada forrajera para grano |
| Hectáreas | | | | | | | | | | |
| 66 | Salta | Abonos orgánicos | - | 2.223,5 | - | 288,4 | - | 1,1 | 329,2 | - |
| | | Acaricidas | 670,0 | 8.736,2 | 135,0 | 490,0 | - | - | - | - |
| | | Fertilizantes | 3.131,0 | 50.639,9 | 1.211,0 | 10.886,7 | - | - | 1.324,2 | - |
| | | Fungicidas | 1.561,0 | 48.496,7 | 135,0 | 5.925,2 | - | - | 0,1 | - |
| | | Herbicidas | 5.759,0 | 146.836,7 | 1.521,0 | 32.895,8 | - | - | 342,0 | - |
| | | Insecticidas | 5.469,0 | 116.906,4 | 1.451,0 | 22.183,3 | - | - | 14,1 | - |
| 70 | San Juan | Abonos orgánicos | - | 12,8 | - | - | - | - | - | - |
| | | Acaricidas | - | - | - | - | - | - | - | - |
| | | Fertilizantes | 3,0 | 61,7 | 4,0 | 1,0 | - | - | - | - |
| | | Fungicidas | - | - | - | - | - | - | - | - |
| | | Herbicidas | 3,0 | 70,0 | 4,0 | - | - | - | - | - |
| | | Insecticidas | 3,0 | 24,6 | 4,0 | - | - | - | - | - |
| 74 | San Luis | Abonos orgánicos | - | 1.415,0 | - | - | - | - | - | - |
| | | Acaricidas | - | 1.299,0 | - | - | - | - | - | - |
| | | Fertilizantes | 236,0 | 185.102,7 | 777,4 | 3.526,5 | - | - | - | - |
| | | Fungicidas | 120,0 | 19.189,5 | 107,4 | 922,0 | - | - | - | - |
| | | Herbicidas | 236,0 | 242.653,6 | 472,4 | 4.184,5 | - | - | - | - |
| | | Insecticidas | 120,0 | 66.606,2 | 147,4 | 553,5 | - | - | - | - |
| 78 | Santa Cruz | Abonos orgánicos | - | - | - | - | - | - | - | - |
| | | Acaricidas | - | - | - | - | - | - | - | - |
| | | Fertilizantes | - | - | - | - | - | - | - | - |
| | | Fungicidas | - | - | - | - | - | - | - | - |
| | | Herbicidas | - | - | - | - | - | - | - | - |
| | | Insecticidas | - | - | - | - | - | - | - | - |

(continúa)

Cuadro 4.34 (continuación)

| Código | Provincia | Tipo de tratamiento | Total (¹) | Cereales | | | | | | | |
|-----------|---------------------|---------------------|-------------|----------|---------|----------|------------------|------------------|--------------------|-----------------|-----------------|
| | | | | Alforfón | Alpiste | Arroz | Avena para grano | Cebada cervecera | Centeno para grano | Mijo para grano | Sorgo granífero |
| Hectáreas | | | | | | | | | | | |
| 82 | Santa Fe | Abonos orgánicos | 15.946,6 | - | - | - | 12,0 | 46,0 | - | - | 293,3 |
| | | Acaricidas | 7.284,9 | - | 48,1 | - | - | - | - | - | 1,0 |
| | | Fertilizantes | 1.304.229,7 | - | 279,4 | 24.524,0 | 1.585,0 | 5.307,7 | 25,0 | 73,2 | 20.719,9 |
| | | Fungicidas | 597.326,4 | - | 158,5 | 5.485,5 | 740,5 | 3.200,7 | 25,0 | - | 1.320,5 |
| | | Herbicidas | 1.358.174,4 | - | 279,4 | 24.357,0 | 1.431,5 | 9.483,7 | 25,0 | 28,2 | 30.105,9 |
| | | Insecticidas | 445.604,8 | - | 129,1 | 400,0 | 386,0 | 788,0 | - | 20,0 | 14.101,0 |
| 86 | Santiago del Estero | Abonos orgánicos | 14.966,0 | - | - | - | - | - | - | - | 1.002,0 |
| | | Acaricidas | 7.050,0 | - | - | - | - | - | - | - | - |
| | | Fertilizantes | 248.810,4 | - | - | - | 48,0 | 267,0 | - | - | 1.671,0 |
| | | Fungicidas | 123.679,5 | - | - | - | 48,0 | 653,0 | 6.300,0 | - | 150,0 |
| | | Herbicidas | 590.834,4 | - | - | - | 348,0 | 653,0 | 7.491,0 | 218,0 | 7.010,0 |
| | | Insecticidas | 380.993,5 | - | - | - | - | 653,0 | 6.550,0 | - | 3.967,0 |
| 94 | Tierra del Fuego | Abonos orgánicos | - | - | - | - | - | - | - | - | - |
| | | Acaricidas | - | - | - | - | - | - | - | - | - |
| | | Fertilizantes | - | - | - | - | - | - | - | - | - |
| | | Fungicidas | - | - | - | - | - | - | - | - | - |
| | | Herbicidas | - | - | - | - | - | - | - | - | - |
| | | Insecticidas | - | - | - | - | - | - | - | - | - |
| 90 | Tucumán | Abonos orgánicos | 6.164,2 | - | - | - | - | - | - | - | 83,0 |
| | | Acaricidas | 311,7 | - | - | - | - | - | - | - | - |
| | | Fertilizantes | 53.209,1 | - | - | - | 30,0 | - | 10,0 | - | 380,0 |
| | | Fungicidas | 8.566,2 | - | - | - | - | - | - | - | - |
| | | Herbicidas | 92.984,4 | - | - | - | - | - | - | - | 835,0 |
| | | Insecticidas | 58.870,2 | - | - | - | - | - | - | - | 633,0 |

(continúa)



Cuadro 4.34 (conclusión)

| Código | Provincia | Tipo de tratamiento | Cereales | | | | | | | |
|-----------|---------------------|---------------------|-----------------|-----------------|---------------|-----------|----------|--------|--------------|-----------------------------|
| | | | Maíz pisingallo | Maíz para grano | Trigo candeal | Trigo pan | Amaranto | Quinua | Maíz incaico | Cebada forrajera para grano |
| Hectáreas | | | | | | | | | | |
| 82 | Santa Fe | Abonos orgánicos | 73,0 | 8.800,1 | 103,0 | 6.619,2 | - | - | - | - |
| | | Acaricidas | - | 1.298,0 | - | 5.937,8 | - | - | - | - |
| | | Fertilizantes | 2.132,1 | 585.728,8 | 8.747,9 | 654.985,5 | - | - | 121,0 | - |
| | | Fungicidas | 1.690,0 | 98.317,6 | 2.818,4 | 483.569,6 | - | - | - | - |
| | | Herbicidas | 2.101,0 | 607.323,7 | 11.631,6 | 671.294,1 | - | - | 113,0 | - |
| | | Insecticidas | 1.725,0 | 213.469,9 | 4.736,2 | 209.821,5 | - | - | 28,0 | - |
| 86 | Santiago del Estero | Abonos orgánicos | - | 7.061,0 | 119,0 | 6.784,0 | - | - | - | - |
| | | Acaricidas | - | 5.768,0 | - | 1.282,0 | - | - | - | - |
| | | Fertilizantes | - | 160.208,5 | 4.050,0 | 82.565,9 | - | - | - | - |
| | | Fungicidas | - | 57.436,0 | 365,0 | 58.727,5 | - | - | - | - |
| | | Herbicidas | - | 411.010,5 | 9.522,0 | 154.581,9 | - | - | - | - |
| | | Insecticidas | - | 277.382,5 | 4.564,0 | 87.877,0 | - | - | - | - |
| 94 | Tierra del Fuego | Abonos orgánicos | - | - | - | - | - | - | - | - |
| | | Acaricidas | - | - | - | - | - | - | - | - |
| | | Fertilizantes | - | - | - | - | - | - | - | - |
| | | Fungicidas | - | - | - | - | - | - | - | - |
| | | Herbicidas | - | - | - | - | - | - | - | - |
| | | Insecticidas | - | - | - | - | - | - | - | - |
| 90 | Tucumán | Abonos orgánicos | - | 5.697,6 | - | 383,6 | - | - | - | - |
| | | Acaricidas | - | 65,0 | 12,0 | 234,5 | - | - | 0,2 | - |
| | | Fertilizantes | - | 35.676,2 | 629,0 | 16.483,5 | - | - | 0,4 | - |
| | | Fungicidas | - | 5.733,5 | - | 2.832,5 | - | - | 0,2 | - |
| | | Herbicidas | - | 50.903,4 | 3.299,0 | 37.946,8 | - | - | 0,2 | - |
| | | Insecticidas | - | 40.295,4 | 2.751,0 | 15.190,6 | - | - | 0,2 | - |

(¹) Cada tratamiento puede ser realizado en varias pasadas sobre una misma superficie; en consecuencia, la superficie total tratada con agroquímicos y fertilizantes puede dar como resultado una superficie mayor a la implantada por cultivo.

Fuente: INDEC. Censo Nacional Agropecuario 2018. Resultados definitivos.

Cuadro 4.35 Oleaginosas. Superficie tratada con agroquímicos y fertilizantes por cultivo, según tipo de tratamiento y provincia, en hectáreas. Del 1 de julio de 2017 al 30 de junio de 2018

| Código | Provincia | Tipo de tratamiento | Total (¹) | Oleaginosas | | | | | | | | | |
|-----------------------|--------------|-------------------------|--------------|-------------|---------|---------|----------|--------------------|-----------|-----------------|-----------|--------------|----------|
| | | | | Cártamo (²) | Colza | Lino | Tung (²) | Girasol confitería | Girasol | Maní confitería | Maní | Soja | Chía (²) |
| Hectáreas | | | | | | | | | | | | | |
| Total del país | | Abonos orgánicos | 160.508,2 | - | 365,0 | 242,0 | - | 76,0 | 8.267,3 | - | 342,7 | 151.215,2 | - |
| | | Acaricidas | 508.735,9 | - | - | - | - | - | 6.665,3 | 42.322,0 | 112.263,8 | 347.484,8 | - |
| | | Fertilizantes | 7.680.755,5 | - | 8.373,5 | 1.377,0 | - | 15.528,3 | 697.083,1 | 44.292,0 | 92.513,0 | 6.821.588,5 | - |
| | | Fungicidas | 5.173.425,2 | - | 3.788,0 | - | - | 1.210,0 | 70.864,9 | 52.736,2 | 298.305,7 | 4.746.520,3 | - |
| | | Herbicidas | 13.022.645,7 | - | 8.299,5 | 1.568,0 | - | 16.549,7 | 983.772,9 | 55.805,9 | 345.100,5 | 11.611.549,1 | - |
| | | Insecticidas | 9.027.489,9 | - | 2.841,5 | - | - | 6.201,5 | 436.158,5 | 49.543,0 | 248.881,5 | 8.283.863,8 | - |
| 06 | Buenos Aires | Abonos orgánicos | 49.629,1 | - | 365,0 | - | - | 70,0 | 2.355,3 | - | - | 46.838,8 | - |
| | | Acaricidas | 81.086,1 | - | - | - | - | - | 1.836,0 | - | 567,0 | 78.683,1 | - |
| | | Fertilizantes | 3.187.480,6 | - | 6.647,5 | - | - | 11.927,3 | 474.013,8 | - | 4.068,0 | 2.690.824,0 | - |
| | | Fungicidas | 1.283.592,8 | - | 3.718,0 | - | - | 125,0 | 37.696,0 | - | 10.673,0 | 1.231.380,7 | - |
| | | Herbicidas | 4.134.508,2 | - | 6.645,5 | - | - | 11.716,2 | 522.289,1 | - | 12.529,0 | 3.581.328,4 | - |
| | | Insecticidas | 2.582.032,5 | - | 1.840,5 | - | - | 4.563,0 | 223.200,8 | - | 11.221,0 | 2.341.207,2 | - |
| 10 | Catamarca | Abonos orgánicos | 248,0 | - | - | - | - | - | - | - | - | 248,0 | - |
| | | Acaricidas | 1.000,0 | - | - | - | - | - | - | - | - | 1.000,0 | - |
| | | Fertilizantes | 28.147,5 | - | - | - | - | - | - | - | - | 28.147,5 | - |
| | | Fungicidas | 23.021,1 | - | - | - | - | - | - | - | - | 23.021,1 | - |
| | | Herbicidas | 42.103,6 | - | - | - | - | - | - | - | - | 42.103,6 | - |
| | | Insecticidas | 38.098,3 | - | - | - | - | - | - | - | - | 38.098,3 | - |
| 22 | Chaco | Abonos orgánicos | 2.476,0 | - | - | - | - | - | 1.741,0 | - | - | 735,0 | - |
| | | Acaricidas | 7.051,0 | - | - | - | - | - | 2.370,0 | - | - | 4.681,0 | - |
| | | Fertilizantes | 82.615,2 | - | - | - | - | 60,0 | 52.221,7 | - | - | 30.333,5 | - |
| | | Fungicidas | 182.465,2 | - | - | - | - | 90,0 | 15.893,5 | - | 10,0 | 166.471,7 | - |
| | | Herbicidas | 560.547,3 | - | - | - | - | 181,0 | 207.605,9 | - | 10,0 | 352.750,3 | - |
| | | Insecticidas | 390.047,6 | - | - | - | - | 90,0 | 102.357,1 | - | 10,0 | 287.590,4 | - |

(continúa)



Cuadro 4.35 (continuación)

| Código | Provincia | Tipo de tratamiento | Total (¹) | Oleaginosas | | | | | | | | | |
|-----------|------------|---------------------|-------------|-------------|---------|---------|----------|--------------------|----------|-----------------|-----------|-------------|----------|
| | | | | Cártamo (²) | Colza | Lino | Tung (²) | Girasol confitería | Girasol | Maní confitería | Maní | Soja | Chía (²) |
| Hectáreas | | | | | | | | | | | | | |
| 26 | Chubut | Abonos orgánicos | - | - | - | - | - | - | - | - | - | - | - |
| | | Acaricidas | - | - | - | - | - | - | - | - | - | - | - |
| | | Fertilizantes | - | - | - | - | - | - | - | - | - | - | - |
| | | Fungicidas | - | - | - | - | - | - | - | - | - | - | - |
| | | Herbicidas | - | - | - | - | - | - | - | - | - | - | - |
| | | Insecticidas | - | - | - | - | - | - | - | - | - | - | - |
| 14 | Córdoba | Abonos orgánicos | 32.336,0 | - | - | - | - | - | 263,0 | - | 339,0 | 31.734,0 | - |
| | | Acaricidas | 223.081,6 | - | - | - | - | - | - | 42.074,0 | 107.783,3 | 73.224,3 | - |
| | | Fertilizantes | 1.345.200,0 | - | 300,0 | - | - | 1.822,0 | 6.065,0 | 44.292,0 | 77.653,5 | 1.215.067,4 | - |
| | | Fungicidas | 1.496.656,1 | - | - | - | - | 667,0 | 1.211,0 | 44.725,0 | 272.623,7 | 1.177.429,4 | - |
| | | Herbicidas | 3.580.877,8 | - | 300,0 | - | - | 1.991,0 | 14.512,0 | 47.187,7 | 310.508,2 | 3.206.378,9 | - |
| | | Insecticidas | 2.500.661,7 | - | 300,0 | - | - | 652,0 | 5.347,0 | 43.734,0 | 223.127,2 | 2.227.501,4 | - |
| 18 | Corrientes | Abonos orgánicos | 0,9 | - | - | - | - | - | - | - | 0,9 | - | - |
| | | Acaricidas | - | - | - | - | - | - | - | - | - | - | - |
| | | Fertilizantes | 3.645,0 | - | - | - | - | - | 140,0 | - | - | 3.505,0 | - |
| | | Fungicidas | 967,0 | - | - | - | - | - | - | - | - | 967,0 | - |
| | | Herbicidas | 3.517,0 | - | - | - | - | - | 140,0 | - | - | 3.377,0 | - |
| | | Insecticidas | 2.592,0 | - | - | - | - | - | - | - | - | 2.592,0 | - |
| 30 | Entre Ríos | Abonos orgánicos | 24.880,2 | - | - | 242,0 | - | - | - | - | - | 24.638,2 | - |
| | | Acaricidas | 55.054,2 | - | - | - | - | - | - | - | - | 55.054,2 | - |
| | | Fertilizantes | 844.213,0 | - | 1.346,0 | 1.377,0 | - | - | 1.207,0 | - | - | 840.283,0 | - |
| | | Fungicidas | 303.317,8 | - | 70,0 | - | - | - | 55,0 | - | - | 303.192,8 | - |
| | | Herbicidas | 883.706,9 | - | 1.274,0 | 1.568,0 | - | - | 1.217,0 | - | - | 879.647,9 | - |
| | | Insecticidas | 720.969,5 | - | 621,0 | - | - | - | 100,0 | - | - | 720.248,5 | - |

(continúa)

Cuadro 4.35 (continuación)

| Código | Provincia | Tipo de tratamiento | Total (¹) | Oleaginosas | | | | | | | | | | |
|-----------|-----------|---------------------|-----------|-------------|-------|------|----------|--------------------|----------|-----------------|---------|-----------|----------|---|
| | | | | Cártamo (²) | Colza | Lino | Tung (²) | Girasol confitería | Girasol | Maní confitería | Maní | Soja | Chía (²) | |
| Hectáreas | | | | | | | | | | | | | | |
| 34 | Formosa | Abonos orgánicos | 1,0 | - | - | - | - | - | - | - | - | 1,0 | - | - |
| | | Acaricidas | - | - | - | - | - | - | - | - | - | - | - | - |
| | | Fertilizantes | 3.220,0 | - | - | - | - | - | - | 801,5 | - | 0,5 | 2.418,0 | - |
| | | Fungicidas | 1.225,5 | - | - | - | - | - | - | 1,5 | - | - | 1.224,0 | - |
| | | Herbicidas | 8.292,7 | - | - | - | - | - | - | 2.170,5 | - | 0,2 | 6.122,0 | - |
| | | Insecticidas | 3.047,7 | - | - | - | - | - | - | 332,5 | - | 0,2 | 2.715,0 | - |
| 38 | Jujuy | Abonos orgánicos | 0,8 | - | - | - | - | - | - | - | - | 0,8 | - | - |
| | | Acaricidas | 1.190,5 | - | - | - | - | - | - | - | - | - | 1.190,5 | - |
| | | Fertilizantes | 1.421,5 | - | - | - | - | - | - | - | - | 1,0 | 1.420,5 | - |
| | | Fungicidas | 1.573,5 | - | - | - | - | - | - | - | - | - | 1.573,5 | - |
| | | Herbicidas | 2.893,5 | - | - | - | - | - | - | - | - | 3,0 | 2.890,5 | - |
| | | Insecticidas | 1.976,5 | - | - | - | - | - | - | - | - | 3,0 | 1.973,5 | - |
| 42 | La Pampa | Abonos orgánicos | 425,0 | - | - | - | - | - | 325,0 | - | - | - | 100,0 | - |
| | | Acaricidas | 18.376,0 | - | - | - | - | - | 1.010,0 | - | 3.034,0 | 14.332,0 | - | - |
| | | Fertilizantes | 137.291,8 | - | - | - | - | 1.713,0 | 36.233,9 | - | 4.384,0 | 94.960,9 | - | - |
| | | Fungicidas | 58.026,5 | - | - | - | - | 328,0 | 2.714,0 | 628,0 | 3.587,0 | 50.769,5 | - | - |
| | | Herbicidas | 320.579,8 | - | - | - | - | 2.537,0 | 60.310,4 | 938,0 | 5.549,0 | 251.245,4 | - | - |
| | | Insecticidas | 203.381,6 | - | - | - | - | 772,0 | 28.029,4 | 628,0 | 3.595,0 | 170.357,2 | - | - |
| 46 | La Rioja | Abonos orgánicos | - | - | - | - | - | - | - | - | - | - | - | - |
| | | Acaricidas | - | - | - | - | - | - | - | - | - | - | - | - |
| | | Fertilizantes | - | - | - | - | - | - | - | - | - | - | - | - |
| | | Fungicidas | - | - | - | - | - | - | - | - | - | - | - | - |
| | | Herbicidas | - | - | - | - | - | - | - | - | - | - | - | - |
| | | Insecticidas | - | - | - | - | - | - | - | - | - | - | - | - |

(continúa)



Cuadro 4.35 (continuación)

| Código | Provincia | Tipo de tratamiento | Total (¹) | Oleaginosas | | | | | | | | | |
|-----------|-----------|---------------------|-----------|-------------|-------|------|----------|--------------------|---------|-----------------|------|---------|----------|
| | | | | Cártamo (²) | Colza | Lino | Tung (²) | Girasol confitería | Girasol | Maní confitería | Maní | Soja | Chía (²) |
| Hectáreas | | | | | | | | | | | | | |
| 50 | Mendoza | Abonos orgánicos | 8,0 | - | - | - | - | 6,0 | 2,0 | - | - | - | - |
| | | Acaricidas | 2,0 | - | - | - | - | - | 2,0 | - | - | - | - |
| | | Fertilizantes | 11,5 | - | - | - | - | 6,0 | 5,5 | - | - | - | - |
| | | Fungicidas | 2,0 | - | - | - | - | - | 2,0 | - | - | - | - |
| | | Herbicidas | 105,5 | - | - | - | - | - | 105,5 | - | - | - | - |
| | | Insecticidas | 4,0 | - | - | - | - | - | 4,0 | - | - | - | - |
| 54 | Misiones | Abonos orgánicos | 81,5 | - | - | - | - | - | - | - | 1,0 | 80,5 | - |
| | | Acaricidas | 86,5 | - | - | - | - | - | - | - | - | 86,5 | - |
| | | Fertilizantes | 783,2 | - | - | - | - | - | - | - | 6,5 | 776,7 | - |
| | | Fungicidas | 183,0 | - | - | - | - | - | - | - | 4,0 | 179,0 | - |
| | | Herbicidas | 1.359,0 | - | - | - | - | - | - | - | 6,5 | 1.352,5 | - |
| | | Insecticidas | 401,3 | - | - | - | - | - | - | - | 4,5 | 396,8 | - |
| 58 | Neuquén | Abonos orgánicos | - | - | - | - | - | - | - | - | - | - | - |
| | | Acaricidas | - | - | - | - | - | - | - | - | - | - | - |
| | | Fertilizantes | - | - | - | - | - | - | - | - | - | - | - |
| | | Fungicidas | - | - | - | - | - | - | - | - | - | - | - |
| | | Herbicidas | - | - | - | - | - | - | - | - | - | - | - |
| | | Insecticidas | - | - | - | - | - | - | - | - | - | - | - |
| 62 | Río Negro | Abonos orgánicos | 0,5 | - | - | - | - | - | - | - | - | 0,5 | - |
| | | Acaricidas | - | - | - | - | - | - | - | - | - | - | - |
| | | Fertilizantes | 289,5 | - | - | - | - | - | 289,0 | - | - | 0,5 | - |
| | | Fungicidas | - | - | - | - | - | - | - | - | - | - | - |
| | | Herbicidas | 344,0 | - | - | - | - | - | 289,0 | - | - | 55,0 | - |
| | | Insecticidas | 289,0 | - | - | - | - | - | 289,0 | - | - | - | - |

(continúa)

Cuadro 4.35 (continuación)

| Código | Provincia | Tipo de tratamiento | Total (¹) | Oleaginosas | | | | | | | | | | |
|-----------|------------|---------------------|-----------|-------------|-------|------|----------|--------------------|---------|-----------------|---------|-----------|-----------|---|
| | | | | Cártamo (²) | Colza | Lino | Tung (²) | Girasol confitería | Girasol | Maní confitería | Maní | Soja | Chía (²) | |
| Hectáreas | | | | | | | | | | | | | | |
| 66 | Salta | Abonos orgánicos | 100,0 | - | - | - | - | - | - | - | - | - | 100,0 | - |
| | | Acaricidas | 9.084,5 | - | - | - | - | - | - | - | - | 114,5 | 8.970,0 | - |
| | | Fertilizantes | 61.025,9 | - | - | - | - | - | - | - | - | 5,0 | 61.020,9 | - |
| | | Fungicidas | 155.604,4 | - | - | - | - | - | - | 250,0 | - | 415,5 | 154.938,9 | - |
| | | Herbicidas | 210.112,9 | - | - | - | - | 100,0 | 318,0 | - | 415,5 | 209.279,4 | - | - |
| | | Insecticidas | 198.485,9 | - | - | - | - | 100,0 | 318,0 | - | 415,5 | 197.652,4 | - | - |
| 70 | San Juan | Abonos orgánicos | - | - | - | - | - | - | - | - | - | - | - | - |
| | | Acaricidas | - | - | - | - | - | - | - | - | - | - | - | - |
| | | Fertilizantes | - | - | - | - | - | - | - | - | - | - | - | - |
| | | Fungicidas | - | - | - | - | - | - | - | - | - | - | - | - |
| | | Herbicidas | - | - | - | - | - | - | - | - | - | - | - | - |
| | | Insecticidas | - | - | - | - | - | - | - | - | - | - | - | - |
| 74 | San Luis | Abonos orgánicos | 381,0 | - | - | - | - | - | - | - | - | - | 381,0 | - |
| | | Acaricidas | 6.308,0 | - | - | - | - | - | - | 248,0 | 765,0 | 5.295,0 | - | - |
| | | Fertilizantes | 91.899,5 | - | - | - | - | - | - | 1.577,0 | - | 5.694,5 | 84.628,0 | - |
| | | Fungicidas | 36.446,2 | - | - | - | - | - | - | 100,0 | 5.177,0 | 10.292,5 | 20.876,7 | - |
| | | Herbicidas | 223.601,7 | - | - | - | - | - | - | 3.407,0 | 5.478,0 | 15.378,5 | 199.338,2 | - |
| | | Insecticidas | 96.141,2 | - | - | - | - | - | - | 1.576,0 | 5.177,0 | 9.804,5 | 79.583,7 | - |
| 78 | Santa Cruz | Abonos orgánicos | - | - | - | - | - | - | - | - | - | - | - | - |
| | | Acaricidas | - | - | - | - | - | - | - | - | - | - | - | - |
| | | Fertilizantes | - | - | - | - | - | - | - | - | - | - | - | - |
| | | Fungicidas | - | - | - | - | - | - | - | - | - | - | - | - |
| | | Herbicidas | - | - | - | - | - | - | - | - | - | - | - | - |
| | | Insecticidas | - | - | - | - | - | - | - | - | - | - | - | - |

(continúa)



Cuadro 4.35 (conclusión)

| Código | Provincia | Tipo de tratamiento | Total ⁽¹⁾ | Oleaginosas | | | | | | | | | |
|-----------|---------------------|---------------------|----------------------|------------------------|-------|------|---------------------|--------------------|-----------|-----------------|-------|-------------|---------------------|
| | | | | Cártamo ⁽²⁾ | Colza | Lino | Tung ⁽²⁾ | Girasol confitería | Girasol | Maní confitería | Maní | Soja | Chía ⁽²⁾ |
| Hectáreas | | | | | | | | | | | | | |
| 82 | Santa Fe | Abonos orgánicos | 25.622,6 | - | - | - | - | - | 2.411,0 | - | - | 23.211,6 | - |
| | | Acaricidas | 74.455,8 | - | - | - | - | - | 862,3 | - | - | 73.593,4 | - |
| | | Fertilizantes | 1.688.879,2 | - | 80,0 | - | - | - | 105.331,6 | - | 700,0 | 1.582.767,5 | - |
| | | Fungicidas | 1.228.539,8 | - | - | - | - | - | 8.742,8 | 2.206,2 | 700,0 | 1.216.890,7 | - |
| | | Herbicidas | 2.290.940,0 | - | 80,0 | - | - | 24,5 | 133.894,5 | 2.202,2 | 700,0 | 2.154.038,8 | - |
| | | Insecticidas | 1.665.532,8 | - | 80,0 | - | - | 24,5 | 45.172,7 | 4,0 | 700,0 | 1.619.551,6 | - |
| 86 | Santiago del Estero | Abonos orgánicos | 8.124,1 | - | - | - | - | - | 1.170,0 | - | - | 6.954,1 | - |
| | | Acaricidas | 29.556,0 | - | - | - | - | - | 585,0 | - | - | 28.971,0 | - |
| | | Fertilizantes | 138.774,2 | - | - | - | - | - | 19.197,0 | - | - | 119.577,2 | - |
| | | Fungicidas | 355.675,6 | - | - | - | - | - | 4.199,0 | - | - | 351.476,6 | - |
| | | Herbicidas | 662.164,7 | - | - | - | - | - | 37.514,0 | - | 0,5 | 624.650,2 | - |
| | | Insecticidas | 534.590,3 | - | - | - | - | - | 29.432,0 | - | 0,5 | 505.157,8 | - |
| 94 | Tierra del Fuego | Abonos orgánicos | - | - | - | - | - | - | - | - | - | - | - |
| | | Acaricidas | - | - | - | - | - | - | - | - | - | - | - |
| | | Fertilizantes | - | - | - | - | - | - | - | - | - | - | - |
| | | Fungicidas | - | - | - | - | - | - | - | - | - | - | - |
| | | Herbicidas | - | - | - | - | - | - | - | - | - | - | - |
| | | Insecticidas | - | - | - | - | - | - | - | - | - | - | - |
| 90 | Tucumán | Abonos orgánicos | 16.193,3 | - | - | - | - | - | - | - | - | 16.193,3 | - |
| | | Acaricidas | 2.403,6 | - | - | - | - | - | - | - | - | 2.403,6 | - |
| | | Fertilizantes | 65.857,6 | - | - | - | - | - | - | - | - | 65.857,6 | - |
| | | Fungicidas | 46.128,3 | - | - | - | - | - | - | - | - | 46.128,3 | - |
| | | Herbicidas | 96.990,6 | - | - | - | - | - | - | - | - | 96.990,6 | - |
| | | Insecticidas | 89.237,5 | - | - | - | - | - | - | - | - | 89.237,5 | - |

(¹) Cada tratamiento puede ser realizado en varias pasadas sobre una misma superficie; en consecuencia, la superficie total tratada con agroquímicos y fertilizantes puede dar como resultado una superficie mayor a la implantada por cultivo.

(²) Para estos cultivos no se preguntó esta temática.

Fuente: INDEC. Censo Nacional Agropecuario 2018. Resultados definitivos.

Cuadro 4.36 Legumbres. Superficie tratada con agroquímicos y fertilizantes por cultivo, según tipo de tratamiento y provincia, en hectáreas. Del 1 de julio de 2017 al 30 de junio de 2018

| Código | Provincia | Tipo de tratamiento | Total (¹) | Legumbres | | | | | | |
|-----------------------|-------------------------|---------------------|-----------------|-----------------|-----------------|----------|-----------------|----------------|----------------|-----------------|
| | | | | Arveja | Garbanzo | Lenteja | Lupino | Poroto blanco | Poroto carioca | Poroto colorado |
| | | | | Hectáreas | | | | | | |
| Total del país | Abonos orgánicos | 3.354,9 | 497,9 | 821,0 | 113,0 | - | 1.811,8 | - | 4,5 | 106,6 |
| | Acaricidas | 20.964,8 | 74,0 | 1.513,5 | 201,6 | - | 13.931,5 | 150,0 | 758,7 | 4.335,5 |
| | Fertilizantes | 116.275,4 | 29.334,7 | 23.383,1 | 13.613,8 | - | 32.325,5 | 872,9 | 3.237,1 | 13.508,1 |
| | Fungicidas | 165.568,6 | 21.010,4 | 46.576,4 | 9.632,6 | - | 38.926,0 | 895,2 | 3.180,8 | 45.347,1 |
| | Herbicidas | 282.488,7 | 30.012,1 | 88.404,9 | 14.112,7 | - | 55.420,6 | 1.628,2 | 8.990,0 | 83.920,0 |
| | Insecticidas | 219.618,0 | 22.049,3 | 70.169,3 | 10.787,3 | - | 48.557,8 | 897,2 | 4.810,9 | 62.346,0 |
| 06 | Buenos Aires | Abonos orgánicos | 198,3 | 197,3 | - | - | 0,5 | - | - | 0,5 |
| | | Acaricidas | - | - | - | - | - | - | - | - |
| | | Fertilizantes | 17.832,1 | 16.454,9 | 287,7 | 667,0 | - | 10,5 | 10,0 | 372,0 |
| | | Fungicidas | 13.027,0 | 12.396,3 | 204,7 | 406,0 | - | 10,0 | 10,0 | - |
| | | Herbicidas | 18.005,5 | 16.802,8 | 242,7 | 506,0 | - | 10,0 | 10,0 | 372,0 |
| | | Insecticidas | 12.111,8 | 11.469,8 | 85,0 | 547,0 | - | 10,0 | - | - |
| 10 | Catamarca | Abonos orgánicos | - | - | - | - | - | - | - | - |
| | | Acaricidas | 177,0 | - | - | - | - | - | 177,0 | - |
| | | Fertilizantes | 3.322,3 | 1,0 | 1.853,0 | - | 150,0 | - | 270,3 | 1.048,0 |
| | | Fungicidas | 2.067,0 | - | 1.036,0 | - | 124,0 | - | - | 907,0 |
| | | Herbicidas | 6.197,0 | 1,0 | 2.794,0 | - | 891,0 | - | 447,0 | 2.064,0 |
| | | Insecticidas | 3.657,0 | 6,0 | 1.365,0 | - | 786,0 | - | 447,0 | 1.053,0 |
| 22 | Chaco | Abonos orgánicos | - | - | - | - | - | - | - | - |
| | | Acaricidas | - | - | - | - | - | - | - | - |
| | | Fertilizantes | - | - | - | - | - | - | - | - |
| | | Fungicidas | 216,0 | - | 216,0 | - | - | - | - | - |
| | | Herbicidas | 510,0 | - | 464,0 | - | 46,0 | - | - | - |
| | | Insecticidas | 217,0 | - | 216,0 | - | - | - | 1,0 | - |

(continúa)



Cuadro 4.36 (continuación)

| Código | Provincia | Tipo de tratamiento | Total (¹) | Legumbres | | | | | | | |
|--------|------------|---------------------|-----------|-----------|----------|---------|--------|---------------|----------------|-----------------|--------------|
| | | | | Arveja | Garbanzo | Lenteja | Lupino | Poroto blanco | Poroto carioca | Poroto colorado | Poroto negro |
| | | | | Hectáreas | | | | | | | |
| 26 | Chubut | Abonos orgánicos | 0,6 | 0,6 | - | - | - | - | - | - | - |
| | | Acaricidas | - | - | - | - | - | - | - | - | - |
| | | Fertilizantes | - | - | - | - | - | - | - | - | - |
| | | Fungicidas | - | - | - | - | - | - | - | - | - |
| | | Herbicidas | - | - | - | - | - | - | - | - | - |
| | | Insecticidas | - | - | - | - | - | - | - | - | - |
| 14 | Córdoba | Abonos orgánicos | 400,0 | - | 400,0 | - | - | - | - | - | - |
| | | Acaricidas | 405,0 | - | - | - | - | 50,0 | - | - | 355,0 |
| | | Fertilizantes | 5.929,0 | 1.521,0 | 3.280,0 | 20,0 | - | 132,0 | - | 222,0 | 754,0 |
| | | Fungicidas | 25.021,2 | 630,0 | 22.915,2 | - | - | 132,0 | - | 60,0 | 1.284,0 |
| | | Herbicidas | 38.822,8 | 1.661,0 | 32.651,8 | 119,0 | - | 353,0 | 220,0 | 222,0 | 3.596,0 |
| | | Insecticidas | 23.606,0 | 980,0 | 19.908,0 | - | - | 180,0 | - | 60,0 | 2.478,0 |
| 18 | Corrientes | Abonos orgánicos | 1,1 | 0,1 | - | - | - | 0,2 | - | - | 0,8 |
| | | Acaricidas | - | - | - | - | - | - | - | - | - |
| | | Fertilizantes | 4,0 | - | - | - | - | 2,0 | - | 1,0 | 1,0 |
| | | Fungicidas | - | - | - | - | - | - | - | - | - |
| | | Herbicidas | 2,5 | - | - | - | - | 2,0 | - | 0,5 | - |
| | | Insecticidas | 3,5 | - | - | - | - | 3,0 | - | 0,5 | - |
| 30 | Entre Ríos | Abonos orgánicos | 40,0 | 40,0 | - | - | - | - | - | - | - |
| | | Acaricidas | - | - | - | - | - | - | - | - | - |
| | | Fertilizantes | 1.158,0 | 1.158,0 | - | - | - | - | - | - | - |
| | | Fungicidas | 584,0 | 584,0 | - | - | - | - | - | - | - |
| | | Herbicidas | 1.253,0 | 1.253,0 | - | - | - | - | - | - | - |
| | | Insecticidas | 673,0 | 673,0 | - | - | - | - | - | - | - |

(continúa)

Cuadro 4.36 (continuación)

| Código | Provincia | Tipo de tratamiento | Total (¹) | Legumbres | | | | | | | |
|-----------|-----------|---------------------|-----------|-----------|----------|---------|--------|---------------|----------------|-----------------|--------------|
| | | | | Arveja | Garbanzo | Lenteja | Lupino | Poroto blanco | Poroto carioca | Poroto colorado | Poroto negro |
| Hectáreas | | | | | | | | | | | |
| 34 | Formosa | Abonos orgánicos | 4,7 | - | - | - | - | 1,0 | - | 3,5 | 0,2 |
| | | Acaricidas | 3,0 | - | 0,5 | - | - | 1,0 | - | 1,5 | - |
| | | Fertilizantes | 13,5 | - | 0,5 | - | - | 2,5 | 0,5 | 9,8 | 0,2 |
| | | Fungicidas | 3,5 | - | 0,5 | - | - | 1,5 | - | 1,5 | - |
| | | Herbicidas | 9,7 | - | 0,5 | - | - | 0,7 | - | 8,5 | - |
| | | Insecticidas | 36,9 | - | 0,5 | - | - | 2,0 | - | 29,2 | 5,2 |
| 38 | Jujuy | Abonos orgánicos | 285,7 | 4,9 | - | - | - | 230,7 | - | - | 50,0 |
| | | Acaricidas | 1.459,0 | - | - | - | - | 921,0 | - | 80,0 | 458,0 |
| | | Fertilizantes | 3.839,0 | 5,7 | - | - | - | 1.804,0 | 510,0 | 600,3 | 919,0 |
| | | Fungicidas | 2.201,0 | 7,0 | - | - | - | 1.693,0 | 10,0 | 80,0 | 411,0 |
| | | Herbicidas | 6.485,0 | 9,0 | - | - | - | 3.952,5 | 510,0 | 680,0 | 1.333,5 |
| | | Insecticidas | 6.726,7 | 6,0 | - | - | - | 4.961,0 | 10,0 | 689,2 | 1.060,5 |
| 42 | La Pampa | Abonos orgánicos | - | - | - | - | - | - | - | - | - |
| | | Acaricidas | - | - | - | - | - | - | - | - | - |
| | | Fertilizantes | - | - | - | - | - | - | - | - | - |
| | | Fungicidas | - | - | - | - | - | - | - | - | - |
| | | Herbicidas | 74,0 | 74,0 | - | - | - | - | - | - | - |
| | | Insecticidas | - | - | - | - | - | - | - | - | - |
| 46 | La Rioja | Abonos orgánicos | - | - | - | - | - | - | - | - | - |
| | | Acaricidas | - | - | - | - | - | - | - | - | - |
| | | Fertilizantes | 101,7 | - | 101,7 | - | - | - | - | - | - |
| | | Fungicidas | 101,7 | - | 101,7 | - | - | - | - | - | - |
| | | Herbicidas | 101,7 | - | 101,7 | - | - | - | - | - | - |
| | | Insecticidas | 101,7 | - | 101,7 | - | - | - | - | - | - |

(continúa)



Cuadro 4.36 (continuación)

| Código | Provincia | Tipo de tratamiento | Total (¹) | Legumbres | | | | | | | |
|-----------|-----------|---------------------|-----------|-----------|----------|---------|--------|---------------|----------------|-----------------|--------------|
| | | | | Arveja | Garbanzo | Lenteja | Lupino | Poroto blanco | Poroto carioca | Poroto colorado | Poroto negro |
| Hectáreas | | | | | | | | | | | |
| 50 | Mendoza | Abonos orgánicos | 7,0 | - | - | - | - | 7,0 | - | - | - |
| | | Acaricidas | - | - | - | - | - | - | - | - | - |
| | | Fertilizantes | 14,5 | 3,5 | - | - | - | 11,0 | - | - | - |
| | | Fungicidas | 9,7 | 1,7 | - | - | - | 8,0 | - | - | - |
| | | Herbicidas | 9,8 | 1,8 | - | - | - | 8,0 | - | - | - |
| | | Insecticidas | 14,7 | 1,7 | - | - | - | 13,0 | - | - | - |
| 54 | Misiones | Abonos orgánicos | 3,5 | - | - | - | - | - | - | - | 3,5 |
| | | Acaricidas | 2,0 | - | - | - | - | 0,5 | - | - | 1,5 |
| | | Fertilizantes | 35,4 | - | - | - | - | 0,5 | 1,2 | 1,0 | 32,7 |
| | | Fungicidas | 17,2 | - | - | - | - | - | 1,2 | 1,0 | 15,0 |
| | | Herbicidas | 79,7 | - | - | - | - | 0,5 | 2,2 | 1,0 | 76,0 |
| | | Insecticidas | 50,3 | - | - | - | - | 1,0 | 1,2 | 1,0 | 47,1 |
| 58 | Neuquén | Abonos orgánicos | 0,3 | 0,2 | - | - | - | 0,1 | - | - | - |
| | | Acaricidas | - | - | - | - | - | - | - | - | - |
| | | Fertilizantes | - | - | - | - | - | - | - | - | - |
| | | Fungicidas | - | - | - | - | - | - | - | - | - |
| | | Herbicidas | - | - | - | - | - | - | - | - | - |
| | | Insecticidas | - | - | - | - | - | - | - | - | - |
| 62 | Río Negro | Abonos orgánicos | 1,0 | 1,0 | - | - | - | - | - | - | - |
| | | Acaricidas | - | - | - | - | - | - | - | - | - |
| | | Fertilizantes | - | - | - | - | - | - | - | - | - |
| | | Fungicidas | - | - | - | - | - | - | - | - | - |
| | | Herbicidas | - | - | - | - | - | - | - | - | - |
| | | Insecticidas | - | - | - | - | - | - | - | - | - |

(continúa)

Cuadro 4.36 (continuación)

| Código | Provincia | Tipo de tratamiento | Total (¹) | Legumbres | | | | | | | |
|-----------|------------|---------------------|-----------|-----------|----------|---------|--------|---------------|----------------|-----------------|--------------|
| | | | | Arveja | Garbanzo | Lenteja | Lupino | Poroto blanco | Poroto carioca | Poroto colorado | Poroto negro |
| Hectáreas | | | | | | | | | | | |
| 66 | Salta | Abonos orgánicos | 1.268,3 | 252,6 | - | - | - | 1.015,6 | - | - | - |
| | | Acaricidas | 17.905,0 | - | 1.263,0 | 42,0 | - | 12.959,0 | 150,0 | 500,0 | 2.991,0 |
| | | Fertilizantes | 52.634,8 | 63,8 | 14.329,6 | 458,0 | - | 29.341,7 | 350,0 | 1.680,0 | 6.411,6 |
| | | Fungicidas | 90.995,7 | 43,9 | 18.635,6 | 260,0 | - | 36.954,0 | 874,0 | 2.958,0 | 31.270,1 |
| | | Herbicidas | 146.170,2 | 26,2 | 37.274,6 | 950,0 | - | 47.226,4 | 886,0 | 6.813,8 | 52.993,0 |
| | | Insecticidas | 124.123,6 | 88,2 | 37.374,6 | 860,0 | - | 40.152,1 | 886,0 | 3.333,0 | 41.429,7 |
| 70 | San Juan | Abonos orgánicos | 3,1 | 1,0 | - | - | - | 1,1 | - | 1,0 | - |
| | | Acaricidas | 0,2 | - | - | - | - | - | - | 0,2 | - |
| | | Fertilizantes | 20,7 | 13,0 | - | - | - | 5,7 | 1,2 | 0,7 | - |
| | | Fungicidas | 8,2 | 8,0 | - | - | - | - | - | 0,2 | - |
| | | Herbicidas | 16,1 | 11,7 | - | 0,2 | - | 4,0 | - | 0,2 | - |
| | | Insecticidas | 21,2 | 13,0 | - | - | - | 3,2 | - | 5,0 | - |
| 74 | San Luis | Abonos orgánicos | - | - | - | - | - | - | - | - | - |
| | | Acaricidas | - | - | - | - | - | - | - | - | - |
| | | Fertilizantes | 234,6 | - | 234,6 | - | - | - | - | - | - |
| | | Fungicidas | 201,6 | - | 201,6 | - | - | - | - | - | - |
| | | Herbicidas | 1.431,5 | - | 1.381,5 | 50,0 | - | - | - | - | - |
| | | Insecticidas | 1.136,5 | - | 1.086,5 | 50,0 | - | - | - | - | - |
| 78 | Santa Cruz | Abonos orgánicos | - | - | - | - | - | - | - | - | - |
| | | Acaricidas | - | - | - | - | - | - | - | - | - |
| | | Fertilizantes | - | - | - | - | - | - | - | - | - |
| | | Fungicidas | - | - | - | - | - | - | - | - | - |
| | | Herbicidas | - | - | - | - | - | - | - | - | - |
| | | Insecticidas | - | - | - | - | - | - | - | - | - |

(continúa)



Cuadro 4.36 (conclusión)

| Código | Provincia | Tipo de tratamiento | Total (¹) | Legumbres | | | | | | | |
|-----------|---------------------|---------------------|-----------|-----------|----------|----------|--------|---------------|----------------|-----------------|--------------|
| | | | | Arveja | Garbanzo | Lenteja | Lupino | Poroto blanco | Poroto carioca | Poroto colorado | Poroto negro |
| Hectáreas | | | | | | | | | | | |
| 82 | Santa Fe | Abonos orgánicos | 113,0 | - | - | 113,0 | - | - | - | - | - |
| | | Acaricidas | 233,6 | 74,0 | - | 159,6 | - | - | - | - | - |
| | | Fertilizantes | 22.821,4 | 10.103,6 | 128,0 | 12.468,8 | - | - | - | - | 121,0 |
| | | Fungicidas | 16.434,0 | 7.339,4 | 128,0 | 8.966,6 | - | - | - | - | - |
| | | Herbicidas | 23.048,1 | 10.161,6 | 128,0 | 12.487,5 | - | 150,0 | - | - | 121,0 |
| | | Insecticidas | 18.312,8 | 8.801,5 | 95,0 | 9.330,3 | - | - | - | - | 86,0 |
| 86 | Santiago del Estero | Abonos orgánicos | 579,5 | - | - | - | - | 540,0 | - | - | 39,5 |
| | | Acaricidas | 500,0 | - | - | - | - | - | - | - | 500,0 |
| | | Fertilizantes | 4.153,5 | - | 920,0 | - | - | 750,0 | - | - | 2.483,5 |
| | | Fungicidas | 9.521,0 | - | 1.170,0 | - | - | - | - | - | 8.351,0 |
| | | Herbicidas | 28.578,5 | - | 7.368,0 | - | - | 2.561,0 | - | 320,0 | 18.329,5 |
| | | Insecticidas | 18.308,5 | - | 4.716,0 | - | - | 2.331,0 | - | 120,0 | 11.141,5 |
| 94 | Tierra del Fuego | Abonos orgánicos | - | - | - | - | - | - | - | - | - |
| | | Acaricidas | - | - | - | - | - | - | - | - | - |
| | | Fertilizantes | - | - | - | - | - | - | - | - | - |
| | | Fungicidas | - | - | - | - | - | - | - | - | - |
| | | Herbicidas | - | - | - | - | - | - | - | - | - |
| | | Insecticidas | - | - | - | - | - | - | - | - | - |
| 90 | Tucumán | Abonos orgánicos | 448,5 | - | 421,0 | - | - | 15,5 | - | - | 12,0 |
| | | Acaricidas | 280,0 | - | 250,0 | - | - | - | - | - | 30,0 |
| | | Fertilizantes | 4.160,5 | 10,0 | 2.248,0 | - | - | 115,5 | - | 80,0 | 1.707,0 |
| | | Fungicidas | 5.159,5 | - | 1.967,0 | - | - | 3,5 | - | 80,0 | 3.109,0 |
| | | Herbicidas | 11.693,4 | 10,0 | 5.998,0 | - | - | 215,5 | - | 125,0 | 5.344,9 |
| | | Insecticidas | 10.516,4 | 10,0 | 5.221,0 | - | - | 115,5 | - | 125,0 | 5.044,9 |

(¹) Cada tratamiento puede ser realizado en varias pasadas sobre una misma superficie; en consecuencia, la superficie total tratada con agroquímicos y fertilizantes puede dar como resultado una superficie mayor a la implantada por cultivo.

Fuente: INDEC. Censo Nacional Agropecuario 2018. Resultados definitivos.

Cuadro 4.37 Frutales. Superficie tratada con agroquímicos y fertilizantes por cultivo, según tipo de tratamiento y provincia, en hectáreas. Del 1 de julio de 2017 al 30 de junio de 2018

| Código | Provincia | Tipo de tratamiento | Total (¹) | Frutales | | | | | |
|-----------------------|-------------------------|---------------------|-----------|----------------|--------|-------------|--------------|-------------|-------|
| | | | | Ananá | Banano | Chirimoyo | Higuera | Kiwi | Mango |
| Hectáreas | | | | | | | | | |
| Total del país | Abonos orgánicos | 122.890,6 | - | 678,0 | - | 22,1 | 268,8 | 61,0 | |
| | Acaricidas | 110.594,5 | - | 185,6 | - | 18,4 | - | 0,2 | |
| | Fertilizantes | 297.101,3 | - | 1.602,0 | - | 66,9 | 140,6 | 55,7 | |
| | Fungicidas | 281.827,0 | - | 1.049,9 | - | 29,8 | 36,0 | 24,4 | |
| | Herbicidas | 322.366,4 | - | 1.017,2 | - | 69,3 | 120,1 | 44,5 | |
| | Insecticidas | 267.189,2 | - | 1.018,4 | - | 45,7 | 249,0 | 70,2 | |
| | Nematicidas | 3.740,6 | - | - | - | 6,0 | - | - | |
| 06 | Buenos Aires | Abonos orgánicos | 1.068,2 | - | - | - | 4,7 | 268,5 | - |
| | | Acaricidas | 206,5 | - | - | - | - | - | - |
| | | Fertilizantes | 3.714,9 | - | - | - | 5,5 | 139,5 | - |
| | | Fungicidas | 3.320,8 | - | - | - | 4,1 | 36,0 | - |
| | | Herbicidas | 3.506,7 | - | - | - | 6,5 | 119,5 | - |
| | | Insecticidas | 3.116,2 | - | - | - | 4,0 | 249,0 | - |
| | | Nematicidas | 9,0 | - | - | - | - | - | - |
| 10 | Catamarca | Abonos orgánicos | 4.830,1 | - | - | - | 3,0 | - | - |
| | | Acaricidas | 4.384,1 | - | - | - | 0,4 | - | - |
| | | Fertilizantes | 11.513,7 | - | - | - | 3,0 | - | - |
| | | Fungicidas | 5.111,4 | - | - | - | 1,1 | - | - |
| | | Herbicidas | 11.584,1 | - | - | - | 0,2 | - | - |
| | | Insecticidas | 9.257,5 | - | - | - | 1,4 | - | - |
| | | Nematicidas | 353,1 | - | - | - | - | - | - |
| 22 | Chaco | Abonos orgánicos | 1,0 | - | - | - | - | - | - |
| | | Acaricidas | 3,0 | - | - | - | - | - | - |
| | | Fertilizantes | 4,5 | - | - | - | - | - | - |
| | | Fungicidas | 0,5 | - | - | - | - | - | - |
| | | Herbicidas | - | - | - | - | - | - | - |
| | | Insecticidas | 3,5 | - | - | - | - | - | - |
| | | Nematicidas | - | - | - | - | - | - | - |

(continúa)



Cuadro 4.37 (continuación)

| Código | Provincia | Tipo de tratamiento | Frutales | | | | | | |
|-----------------------|-------------------------|---------------------|------------------|----------|----------|-----------|---------|--------|---------|
| | | | Palmera datilera | Lima | Limonero | Mandarino | Naranja | Pomelo | Quinoto |
| Hectáreas | | | | | | | | | |
| Total del país | Abonos orgánicos | 0,1 | 28,2 | 13.055,3 | 9.981,9 | 14.403,1 | 500,7 | 2,0 | |
| | Acaricidas | - | 22,2 | 29.206,9 | 9.241,8 | 17.746,7 | 425,7 | 2,0 | |
| | Fertilizantes | - | 38,7 | 51.077,1 | 15.849,1 | 27.146,0 | 1.634,9 | 4,5 | |
| | Fungicidas | - | 38,4 | 35.260,4 | 15.429,4 | 26.739,6 | 1.265,3 | 3,0 | |
| | Herbicidas | - | 52,4 | 44.110,2 | 17.638,6 | 29.461,5 | 1.077,7 | 3,5 | |
| | Insecticidas | 0,1 | 37,9 | 22.890,0 | 15.086,9 | 26.841,9 | 1.004,7 | 3,0 | |
| | Nematicidas | - | - | 527,6 | 281,0 | 321,5 | 11,0 | - | |
| 06 | Buenos Aires | Abonos orgánicos | - | - | 2,7 | 0,9 | 131,8 | - | - |
| | | Acaricidas | - | - | 0,1 | 0,9 | 61,5 | - | - |
| | | Fertilizantes | - | - | 31,3 | 9,5 | 1.192,5 | 35,0 | - |
| | | Fungicidas | - | - | 27,1 | 10,4 | 1.109,2 | 33,0 | - |
| | | Herbicidas | - | - | 30,9 | 10,4 | 1.121,0 | 35,0 | - |
| | | Insecticidas | - | - | 26,9 | 10,4 | 1.119,6 | 33,0 | - |
| | | Nematicidas | - | - | - | - | - | - | - |
| 10 | Catamarca | Abonos orgánicos | - | 0,5 | 0,6 | 9,0 | 14,7 | - | - |
| | | Acaricidas | - | - | 68,0 | 30,0 | 177,5 | - | - |
| | | Fertilizantes | - | - | 79,2 | 87,1 | 244,8 | 7,0 | - |
| | | Fungicidas | - | - | 68,0 | 12,0 | 118,5 | - | - |
| | | Herbicidas | - | - | 12,0 | 125,1 | 260,7 | 7,0 | - |
| | | Insecticidas | - | - | 70,1 | 129,4 | 242,9 | 5,0 | - |
| | | Nematicidas | - | - | - | - | - | - | - |
| 22 | Chaco | Abonos orgánicos | - | - | 0,5 | - | - | - | - |
| | | Acaricidas | - | - | - | - | - | - | - |
| | | Fertilizantes | - | - | 0,5 | - | - | - | - |
| | | Fungicidas | - | - | 0,5 | - | - | - | - |
| | | Herbicidas | - | - | - | - | - | - | - |
| | | Insecticidas | - | - | 0,5 | - | - | - | - |
| | | Nematicidas | - | - | - | - | - | - | - |

(continúa)

Cuadro 4.37 (continuación)

| Código | Provincia | Tipo de tratamiento | Total (¹) | Frutales | | | | | |
|-----------|------------|---------------------|-----------|----------|--------|-----------|---------|------|-------|
| | | | | Ananá | Banano | Chirimoyo | Higuera | Kiwi | Mango |
| Hectáreas | | | | | | | | | |
| 26 | Chubut | Abonos orgánicos | 380,8 | - | - | - | - | - | - |
| | | Acaricidas | 112,4 | - | - | - | - | - | - |
| | | Fertilizantes | 329,1 | - | - | - | - | - | - |
| | | Fungicidas | 299,2 | - | - | - | - | - | - |
| | | Herbicidas | 240,4 | - | - | - | - | - | - |
| | | Insecticidas | 289,5 | - | - | - | - | - | - |
| | | Nematicidas | 12,5 | - | - | - | - | - | - |
| 14 | Córdoba | Abonos orgánicos | 751,6 | - | - | - | 3,1 | - | - |
| | | Acaricidas | 31,7 | - | - | - | - | - | - |
| | | Fertilizantes | 345,9 | - | - | - | 2,5 | - | - |
| | | Fungicidas | 351,7 | - | - | - | - | - | - |
| | | Herbicidas | 245,7 | - | - | - | - | - | - |
| | | Insecticidas | 301,5 | - | - | - | - | - | - |
| | | Nematicidas | 0,2 | - | - | - | - | - | - |
| 18 | Corrientes | Abonos orgánicos | 9.461,9 | - | - | - | - | - | - |
| | | Acaricidas | 10.796,3 | - | - | - | - | - | - |
| | | Fertilizantes | 15.903,5 | - | - | - | - | - | - |
| | | Fungicidas | 15.358,4 | - | - | - | - | - | - |
| | | Herbicidas | 17.634,1 | - | - | - | - | - | - |
| | | Insecticidas | 16.473,1 | - | - | - | - | - | - |
| | | Nematicidas | 342,0 | - | - | - | - | - | - |
| 30 | Entre Ríos | Abonos orgánicos | 17.943,9 | - | - | - | 3,0 | - | - |
| | | Acaricidas | 16.502,0 | - | - | - | - | - | - |
| | | Fertilizantes | 26.526,6 | - | - | - | 1,0 | - | - |
| | | Fungicidas | 26.735,8 | - | - | - | 1,0 | - | - |
| | | Herbicidas | 28.774,0 | - | - | - | 1,0 | 0,5 | - |
| | | Insecticidas | 23.956,7 | - | - | - | - | - | - |
| | | Nematicidas | 309,5 | - | - | - | - | - | - |

(continúa)



Cuadro 4.37 (continuación)

| Código | Provincia | Tipo de tratamiento | Frutales | | | | | | | |
|-----------|------------|---------------------|------------------|------|----------|-----------|----------|--------|---------|---|
| | | | Palmera datilera | Lima | Limonero | Mandarino | Naranja | Pomelo | Quinoto | |
| Hectáreas | | | | | | | | | | |
| 26 | Chubut | Abonos orgánicos | - | - | - | - | - | - | - | - |
| | | Acaricidas | - | - | - | - | - | - | - | - |
| | | Fertilizantes | - | - | - | - | - | - | - | - |
| | | Fungicidas | - | - | - | - | - | - | - | - |
| | | Herbicidas | - | - | - | - | - | - | - | - |
| | | Insecticidas | - | - | - | - | - | - | - | - |
| | | Nematicidas | - | - | - | - | - | - | - | - |
| 14 | Córdoba | Abonos orgánicos | - | - | - | 4,6 | - | - | - | - |
| | | Acaricidas | - | - | - | - | - | - | - | - |
| | | Fertilizantes | - | - | - | 3,1 | 1,0 | - | - | - |
| | | Fungicidas | - | - | - | - | - | - | - | - |
| | | Herbicidas | - | - | - | - | - | - | - | - |
| | | Insecticidas | - | - | - | - | 1,0 | - | - | - |
| | | Nematicidas | - | - | - | - | - | - | - | - |
| 18 | Corrientes | Abonos orgánicos | - | 6,9 | 2.036,1 | 2.646,5 | 4.541,4 | 106,2 | - | |
| | | Acaricidas | - | 4,0 | 1.810,3 | 2.929,2 | 5.882,3 | 63,0 | - | |
| | | Fertilizantes | - | 4,2 | 2.534,5 | 4.854,9 | 8.118,5 | 149,4 | - | |
| | | Fungicidas | - | 5,2 | 2.551,6 | 4.380,2 | 8.101,7 | 161,9 | - | |
| | | Herbicidas | - | 6,2 | 2.635,3 | 5.337,9 | 9.405,5 | 150,9 | - | |
| | | Insecticidas | - | 6,2 | 2.573,0 | 4.692,1 | 8.875,9 | 163,9 | - | |
| | | Nematicidas | - | - | 211,0 | 66,0 | 65,0 | - | - | |
| 30 | Entre Ríos | Abonos orgánicos | - | 14,7 | 420,6 | 7.111,6 | 9.454,2 | 373,7 | 2,0 | |
| | | Acaricidas | - | 16,2 | 428,3 | 5.808,4 | 9.855,6 | 353,4 | 2,0 | |
| | | Fertilizantes | - | 19,0 | 481,9 | 9.581,7 | 13.435,5 | 514,6 | 4,5 | |
| | | Fungicidas | - | 24,2 | 565,6 | 10.039,6 | 14.335,3 | 554,9 | 3,0 | |
| | | Herbicidas | - | 24,7 | 586,6 | 10.982,1 | 15.286,0 | 582,4 | 3,5 | |
| | | Insecticidas | - | 22,7 | 498,9 | 9.244,7 | 12.842,1 | 508,1 | 3,0 | |
| | | Nematicidas | - | - | 2,0 | 176,0 | 120,5 | 11,0 | - | |

(continúa)

Cuadro 4.37 (continuación)

| Código | Provincia | Tipo de tratamiento | Total (¹) | Frutales | | | | | |
|-----------|-----------|---------------------|-----------|----------|---------|-----------|---------|------|-------|
| | | | | Ananá | Banano | Chirimoyo | Higuera | Kiwi | Mango |
| Hectáreas | | | | | | | | | |
| 34 | Formosa | Abonos orgánicos | 694,3 | - | 609,8 | - | - | - | 61,0 |
| | | Acaricidas | 191,7 | - | 185,6 | - | - | - | - |
| | | Fertilizantes | 1.375,3 | - | 1.218,8 | - | - | - | 19,5 |
| | | Fungicidas | 995,5 | - | 952,9 | - | - | - | 12,9 |
| | | Herbicidas | 954,9 | - | 927,7 | - | - | - | 9,9 |
| | | Insecticidas | 1.129,5 | - | 974,4 | - | - | - | 61,2 |
| | | Nematicidas | - | - | - | - | - | - | - |
| 38 | Jujuy | Abonos orgánicos | 853,2 | - | 12,0 | - | 0,1 | 0,2 | - |
| | | Acaricidas | 724,3 | - | - | - | 18,0 | - | - |
| | | Fertilizantes | 4.791,7 | - | 70,0 | - | 45,0 | - | 35,0 |
| | | Fungicidas | 3.376,8 | - | 27,0 | - | 18,0 | - | 10,0 |
| | | Herbicidas | 4.149,6 | - | 59,0 | - | 45,0 | - | 32,1 |
| | | Insecticidas | 3.629,8 | - | 44,0 | - | 18,0 | - | 6,5 |
| | | Nematicidas | 177,8 | - | - | - | 6,0 | - | - |
| 42 | La Pampa | Abonos orgánicos | 85,0 | - | - | - | - | - | - |
| | | Acaricidas | 8,0 | - | - | - | - | - | - |
| | | Fertilizantes | 95,3 | - | - | - | - | - | - |
| | | Fungicidas | 2,3 | - | - | - | - | - | - |
| | | Herbicidas | 95,3 | - | - | - | - | - | - |
| | | Insecticidas | 93,0 | - | - | - | - | - | - |
| | | Nematicidas | - | - | - | - | - | - | - |
| 46 | La Rioja | Abonos orgánicos | 5.627,8 | - | - | - | 2,0 | - | - |
| | | Acaricidas | 7.032,4 | - | - | - | - | - | - |
| | | Fertilizantes | 17.229,8 | - | - | - | 1,1 | - | - |
| | | Fungicidas | 10.008,9 | - | - | - | - | - | - |
| | | Herbicidas | 21.082,9 | - | - | - | - | - | - |
| | | Insecticidas | 11.945,6 | - | - | - | - | - | - |
| | | Nematicidas | 185,0 | - | - | - | - | - | - |

(continúa)



Cuadro 4.37 (continuación)

| Código | Provincia | Tipo de tratamiento | Frutales | | | | | | |
|-----------|-----------|---------------------|------------------|------|----------|-----------|---------|--------|---------|
| | | | Palmera datilera | Lima | Limonero | Mandarino | Naranja | Pomelo | Quinoto |
| Hectáreas | | | | | | | | | |
| 34 | Formosa | Abonos orgánicos | - | 1,0 | 2,0 | - | - | 20,0 | - |
| | | Acaricidas | - | - | 0,3 | - | - | 5,8 | - |
| | | Fertilizantes | - | 0,5 | 8,5 | 0,5 | 5,0 | 121,0 | - |
| | | Fungicidas | - | - | 2,3 | - | 2,1 | 25,2 | - |
| | | Herbicidas | - | 0,5 | 3,7 | - | 2,0 | 9,3 | - |
| | | Insecticidas | - | - | 3,4 | - | 2,1 | 86,9 | - |
| | | Nematicidas | - | - | - | - | - | - | - |
| 38 | Jujuy | Abonos orgánicos | 0,1 | 2,0 | 578,1 | 41,5 | 121,0 | - | - |
| | | Acaricidas | - | 2,0 | 203,5 | 61,0 | 249,0 | - | - |
| | | Fertilizantes | - | - | 1.447,2 | 496,7 | 2.297,5 | 103,5 | - |
| | | Fungicidas | - | 2,0 | 645,0 | 383,5 | 2.018,0 | 10,5 | - |
| | | Herbicidas | - | 4,0 | 1.180,2 | 506,4 | 1.938,5 | 97,5 | - |
| | | Insecticidas | 0,1 | 2,0 | 713,6 | 443,5 | 2.154,0 | 11,5 | - |
| | | Nematicidas | - | - | 0,5 | - | 120,0 | - | - |
| 42 | La Pampa | Abonos orgánicos | - | - | - | - | - | - | - |
| | | Acaricidas | - | - | - | - | - | - | - |
| | | Fertilizantes | - | - | - | - | - | - | - |
| | | Fungicidas | - | - | - | - | - | - | - |
| | | Herbicidas | - | - | - | - | - | - | - |
| | | Insecticidas | - | - | - | - | - | - | - |
| | | | - | - | - | - | - | - | - |
| 46 | La Rioja | Abonos orgánicos | - | - | - | 0,5 | 1,5 | 0,2 | - |
| | | Acaricidas | - | - | - | - | - | - | - |
| | | Fertilizantes | - | - | 1,7 | 2,0 | 1,0 | - | - |
| | | Fungicidas | - | - | - | - | - | - | - |
| | | Herbicidas | - | - | 0,5 | - | 0,5 | 0,2 | - |
| | | Insecticidas | - | - | 0,5 | 2,0 | 15,0 | - | - |
| | | Nematicidas | - | - | - | - | - | - | - |

(continúa)

Cuadro 4.37 (continuación)

| Código | Provincia | Tipo de tratamiento | Total (¹) | Frutales | | | | | |
|-----------|-----------|---------------------|-----------|----------|--------|-----------|---------|------|-------|
| | | | | Ananá | Banano | Chirimoyo | Higuera | Kiwi | Mango |
| Hectáreas | | | | | | | | | |
| 50 | Mendoza | Abonos orgánicos | 47.574,2 | - | - | - | 2,8 | - | - |
| | | Acaricidas | 16.385,0 | - | - | - | - | - | - |
| | | Fertilizantes | 113.671,0 | - | - | - | 2,7 | - | - |
| | | Fungicidas | 125.796,0 | - | - | - | - | - | - |
| | | Herbicidas | 126.172,8 | - | - | - | - | - | - |
| | | Insecticidas | 115.213,1 | - | - | - | - | - | - |
| | | Nematicidas | 1.455,7 | - | - | - | - | - | - |
| 54 | Misiones | Abonos orgánicos | 120,7 | - | 6,2 | - | - | - | - |
| | | Acaricidas | 658,7 | - | - | - | - | - | 0,2 |
| | | Fertilizantes | 1.330,5 | - | 4,5 | - | - | - | 1,2 |
| | | Fungicidas | 729,5 | - | - | - | - | - | 1,5 |
| | | Herbicidas | 1.315,6 | - | 0,5 | - | - | - | 2,5 |
| | | Insecticidas | 917,4 | - | - | - | - | - | 2,5 |
| | | Nematicidas | 56,0 | - | - | - | - | - | - |
| 58 | Neuquén | Abonos orgánicos | 1.679,1 | - | - | - | - | - | - |
| | | Acaricidas | 1.992,0 | - | - | - | - | - | - |
| | | Fertilizantes | 2.787,8 | - | - | - | - | - | - |
| | | Fungicidas | 2.622,7 | - | - | - | - | - | - |
| | | Herbicidas | 2.313,1 | - | - | - | - | - | - |
| | | Insecticidas | 2.986,9 | - | - | - | - | - | - |
| | | Nematicidas | 7,0 | - | - | - | - | - | - |
| 62 | Río Negro | Abonos orgánicos | 8.764,0 | - | - | - | 0,7 | 0,1 | - |
| | | Acaricidas | 19.816,9 | - | - | - | - | - | - |
| | | Fertilizantes | 21.978,2 | - | - | - | 0,5 | 0,1 | - |
| | | Fungicidas | 24.629,8 | - | - | - | - | - | - |
| | | Herbicidas | 20.955,4 | - | - | - | 1,2 | 0,1 | - |
| | | Insecticidas | 28.237,7 | - | - | - | - | - | - |
| | | Nematicidas | 288,6 | - | - | - | - | - | - |

(continúa)



Cuadro 4.37 (continuación)

| Código | Provincia | Tipo de tratamiento | Frutales | | | | | | |
|-----------|-----------|---------------------|------------------|------|----------|-----------|---------|--------|---------|
| | | | Palmera datilera | Lima | Limonero | Mandarino | Naranja | Pomelo | Quinoto |
| Hectáreas | | | | | | | | | |
| 50 | Mendoza | Abonos orgánicos | - | - | - | - | - | - | - |
| | | Acaricidas | - | - | - | - | - | - | - |
| | | Fertilizantes | - | - | - | - | - | - | - |
| | | Fungicidas | - | - | - | - | - | - | - |
| | | Herbicidas | - | - | - | - | - | - | - |
| | | Insecticidas | - | - | - | - | - | - | - |
| | | Nematicidas | - | - | - | - | - | - | - |
| 54 | Misiones | Abonos orgánicos | - | 3,0 | 10,5 | 51,4 | 16,6 | 0,3 | - |
| | | Acaricidas | - | - | 85,7 | 227,8 | 201,7 | 1,0 | - |
| | | Fertilizantes | - | 15,0 | 288,0 | 518,5 | 239,7 | 45,3 | - |
| | | Fungicidas | - | 7,0 | 76,7 | 384,5 | 203,4 | - | - |
| | | Herbicidas | - | 17,0 | 173,9 | 460,9 | 339,0 | 162,9 | - |
| | | Insecticidas | - | 7,0 | 256,0 | 351,2 | 206,2 | 12,5 | - |
| | | Nematicidas | - | - | 1,0 | 39,0 | 16,0 | - | - |
| 58 | Neuquén | Abonos orgánicos | - | - | - | - | - | - | - |
| | | Acaricidas | - | - | - | - | - | - | - |
| | | Fertilizantes | - | - | - | - | - | - | - |
| | | Fungicidas | - | - | - | - | - | - | - |
| | | Herbicidas | - | - | - | - | - | - | - |
| | | Insecticidas | - | - | - | - | - | - | - |
| | | Nematicidas | - | - | - | - | - | - | - |
| 62 | Río Negro | Abonos orgánicos | - | - | - | - | - | - | - |
| | | Acaricidas | - | - | - | - | - | - | - |
| | | Fertilizantes | - | - | - | - | - | - | - |
| | | Fungicidas | - | - | - | - | - | - | - |
| | | Herbicidas | - | - | - | - | - | - | - |
| | | Insecticidas | - | - | - | - | - | - | - |
| | | Nematicidas | - | - | - | - | - | - | - |

(continúa)

Cuadro 4.37 (continuación)

| Código | Provincia | Tipo de tratamiento | Total (¹) | Frutales | | | | | |
|-----------|------------|---------------------|-----------|----------|--------|-----------|---------|------|-------|
| | | | | Ananá | Banano | Chirimoyo | Higuera | Kiwi | Mango |
| Hectáreas | | | | | | | | | |
| 66 | Salta | Abonos orgánicos | 910,0 | - | 50,0 | - | 1,7 | - | - |
| | | Acaricidas | 1.307,6 | - | - | - | - | - | - |
| | | Fertilizantes | 6.217,2 | - | 308,7 | - | - | - | - |
| | | Fungicidas | 3.378,4 | - | 70,0 | - | - | - | - |
| | | Herbicidas | 4.822,3 | - | 30,0 | - | - | - | - |
| | | Insecticidas | 4.955,0 | - | - | - | - | - | - |
| | | Nematicidas | - | - | - | - | - | - | - |
| 70 | San Juan | Abonos orgánicos | 11.417,7 | - | - | - | 0,5 | - | - |
| | | Acaricidas | 3.173,8 | - | - | - | - | - | - |
| | | Fertilizantes | 22.696,2 | - | - | - | - | - | - |
| | | Fungicidas | 26.507,9 | - | - | - | - | - | - |
| | | Herbicidas | 39.049,0 | - | - | - | 5,2 | - | - |
| | | Insecticidas | 26.544,3 | - | - | - | 12,2 | - | - |
| | | Nematicidas | 157,9 | - | - | - | - | - | - |
| 74 | San Luis | Abonos orgánicos | 54,3 | - | - | - | - | - | - |
| | | Acaricidas | 22,5 | - | - | - | - | - | - |
| | | Fertilizantes | 85,8 | - | - | - | - | - | - |
| | | Fungicidas | 78,6 | - | - | - | - | - | - |
| | | Herbicidas | 59,8 | - | - | - | - | - | - |
| | | Insecticidas | 75,3 | - | - | - | - | - | - |
| | | Nematicidas | - | - | - | - | - | - | - |
| 78 | Santa Cruz | Abonos orgánicos | 18,5 | - | - | - | - | - | - |
| | | Acaricidas | 33,3 | - | - | - | - | - | - |
| | | Fertilizantes | 175,4 | - | - | - | - | - | - |
| | | Fungicidas | 13,0 | - | - | - | - | - | - |
| | | Herbicidas | 131,9 | - | - | - | - | - | - |
| | | Insecticidas | 61,7 | - | - | - | - | - | - |
| | | Nematicidas | - | - | - | - | - | - | - |

(continúa)



Cuadro 4.37 (continuación)

| Código | Provincia | Tipo de tratamiento | Frutales | | | | | | |
|-----------|------------|---------------------|------------------|------|----------|-----------|---------|--------|---------|
| | | | Palmera datilera | Lima | Limonero | Mandarino | Naranja | Pomelo | Quinoto |
| Hectáreas | | | | | | | | | |
| 66 | Salta | Abonos orgánicos | - | - | - | 100,0 | 0,2 | - | - |
| | | Acaricidas | - | - | 242,0 | 91,4 | 716,0 | - | - |
| | | Fertilizantes | - | - | 1.974,0 | 181,9 | 881,0 | 650,0 | - |
| | | Fungicidas | - | - | 233,0 | 94,0 | 303,0 | 470,0 | - |
| | | Herbicidas | - | - | 1.975,0 | 95,4 | 337,0 | 22,0 | - |
| | | Insecticidas | - | - | 1.833,0 | 95,9 | 884,0 | 180,0 | - |
| | | Nematicidas | - | - | - | - | - | - | - |
| 70 | San Juan | Abonos orgánicos | - | - | - | - | - | - | - |
| | | Acaricidas | - | - | - | - | - | - | - |
| | | Fertilizantes | - | - | - | - | - | - | - |
| | | Fungicidas | - | - | 0,2 | 0,2 | 0,2 | 0,2 | - |
| | | Herbicidas | - | - | - | - | - | - | - |
| | | Insecticidas | - | - | 0,2 | 0,2 | 0,2 | 0,2 | - |
| | | Nematicidas | - | - | - | - | - | - | - |
| 74 | San Luis | Abonos orgánicos | - | - | - | - | - | - | - |
| | | Acaricidas | - | - | - | - | - | - | - |
| | | Fertilizantes | - | - | - | - | - | - | - |
| | | Fungicidas | - | - | - | - | - | - | - |
| | | Herbicidas | - | - | - | - | - | - | - |
| | | Insecticidas | - | - | - | - | - | - | - |
| | | Nematicidas | - | - | - | - | - | - | - |
| 78 | Santa Cruz | Abonos orgánicos | - | - | - | - | - | - | - |
| | | Acaricidas | - | - | - | - | - | - | - |
| | | Fertilizantes | - | - | - | - | - | - | - |
| | | Fungicidas | - | - | - | - | - | - | - |
| | | Herbicidas | - | - | - | - | - | - | - |
| | | Insecticidas | - | - | - | - | - | - | - |
| | | Nematicidas | - | - | - | - | - | - | - |

(continúa)

Cuadro 4.37 (continuación)

| Código | Provincia | Tipo de tratamiento | Total (¹) | Frutales | | | | | |
|-----------|---------------------|---------------------|-----------|----------|--------|-----------|---------|------|-------|
| | | | | Ananá | Banano | Chirimoyo | Higuera | Kiwi | Mango |
| Hectáreas | | | | | | | | | |
| 82 | Santa Fe | Abonos orgánicos | 154,5 | - | - | - | 0,3 | - | - |
| | | Acaricidas | 129,0 | - | - | - | - | - | - |
| | | Fertilizantes | 252,4 | - | - | - | 5,5 | - | - |
| | | Fungicidas | 237,8 | - | - | - | 5,5 | - | - |
| | | Herbicidas | 139,0 | - | - | - | 10,0 | - | - |
| | | Insecticidas | 243,5 | - | - | - | 10,0 | - | - |
| | | Nematicidas | 67,0 | - | - | - | - | - | - |
| 86 | Santiago del Estero | Abonos orgánicos | 13,5 | - | - | - | - | - | - |
| | | Acaricidas | 21,0 | - | - | - | - | - | - |
| | | Fertilizantes | 1,5 | - | - | - | - | - | - |
| | | Fungicidas | 16,3 | - | - | - | - | - | - |
| | | Herbicidas | 12,5 | - | - | - | - | - | - |
| | | Insecticidas | 35,8 | - | - | - | - | - | - |
| | | Nematicidas | - | - | - | - | - | - | - |
| 94 | Tierra del Fuego | Abonos orgánicos | 0,3 | - | - | - | - | - | - |
| | | Acaricidas | - | - | - | - | - | - | - |
| | | Fertilizantes | 0,1 | - | - | - | - | - | - |
| | | Fungicidas | - | - | - | - | - | - | - |
| | | Herbicidas | - | - | - | - | - | - | - |
| | | Insecticidas | - | - | - | - | - | - | - |
| | | Nematicidas | - | - | - | - | - | - | - |
| 90 | Tucumán | Abonos orgánicos | 10.485,3 | - | - | - | - | - | - |
| | | Acaricidas | 27.061,5 | - | - | - | - | - | - |
| | | Fertilizantes | 46.074,2 | - | - | - | - | 1,0 | - |
| | | Fungicidas | 32.254,9 | - | - | - | - | - | - |
| | | Herbicidas | 39.126,5 | - | - | - | - | - | - |
| | | Insecticidas | 17.721,7 | - | - | - | - | - | - |
| | | Nematicidas | 319,1 | - | - | - | - | - | - |

(continúa)



Cuadro 4.37 (continuación)

| Código | Provincia | Tipo de tratamiento | Frutales | | | | | | |
|-----------|---------------------|---------------------|------------------|------|----------|-----------|---------|--------|---------|
| | | | Palmera datilera | Lima | Limonero | Mandarino | Naranja | Pomelo | Quinoto |
| Hectáreas | | | | | | | | | |
| 82 | Santa Fe | Abonos orgánicos | - | - | 33,9 | 0,6 | 18,1 | 0,2 | - |
| | | Acaricidas | - | - | 33,0 | - | - | - | - |
| | | Fertilizantes | - | - | 33,0 | - | 39,0 | - | - |
| | | Fungicidas | - | - | 33,0 | 7,0 | 31,5 | - | - |
| | | Herbicidas | - | - | - | - | 7,5 | - | - |
| | | Insecticidas | - | - | 33,5 | 7,0 | 32,0 | - | - |
| | | Nematicidas | - | - | - | - | - | - | - |
| 86 | Santiago del Estero | Abonos orgánicos | - | - | - | 5,0 | 7,0 | - | - |
| | | Acaricidas | - | - | - | 10,0 | 11,0 | - | - |
| | | Fertilizantes | - | - | - | 0,3 | 0,1 | 0,1 | - |
| | | Fungicidas | - | - | - | 5,1 | 11,1 | 0,1 | - |
| | | Herbicidas | - | - | - | 6,0 | 5,0 | 1,0 | - |
| | | Insecticidas | - | - | 1,0 | 14,3 | 18,3 | 1,1 | - |
| | | Nematicidas | - | - | - | - | - | - | - |
| 94 | Tierra del Fuego | Abonos orgánicos | - | - | - | - | - | - | - |
| | | Acaricidas | - | - | - | - | - | - | - |
| | | Fertilizantes | - | - | - | - | - | - | - |
| | | Fungicidas | - | - | - | - | - | - | - |
| | | Herbicidas | - | - | - | - | - | - | - |
| | | Insecticidas | - | - | - | - | - | - | - |
| | | Nematicidas | - | - | - | - | - | - | - |
| 90 | Tucumán | Abonos orgánicos | - | - | 9.970,1 | 10,0 | 96,5 | - | - |
| | | Acaricidas | - | - | 26.335,6 | 83,0 | 592,1 | 2,5 | - |
| | | Fertilizantes | - | - | 44.197,1 | 112,7 | 690,2 | 9,0 | - |
| | | Fungicidas | - | - | 31.057,4 | 112,7 | 505,3 | 9,5 | - |
| | | Herbicidas | - | - | 37.511,9 | 114,2 | 758,6 | 9,5 | - |
| | | Insecticidas | - | - | 16.879,3 | 96,0 | 448,3 | 2,5 | - |
| | | Nematicidas | - | - | 313,1 | - | - | - | - |

(continúa)

Cuadro 4.37 (continuación)

| Código | Provincia | Tipo de tratamiento | Frutales | | | | | |
|-----------------------|-------------------------|---------------------|--------------|-----------------|----------------|--------------|------------|--------------|
| | | | Manzano | Membrillo | Peral | Cerezo | Damasco | Guindo |
| Hectáreas | | | | | | | | |
| Total del país | Abonos orgánicos | 4.167,1 | 297,5 | 4.710,0 | 388,3 | 154,1 | 2,6 | 149,0 |
| | Acaricidas | 10.225,1 | 81,2 | 11.063,3 | 456,2 | 31,3 | - | 89,4 |
| | Fertilizantes | 10.340,0 | 611,3 | 11.462,4 | 1.215,3 | 303,3 | - | 332,9 |
| | Fungicidas | 11.231,2 | 247,9 | 13.248,0 | 1.059,0 | 187,0 | 0,8 | 324,2 |
| | Herbicidas | 9.546,4 | 717,0 | 10.922,5 | 1.197,8 | 390,6 | - | 296,9 |
| | Insecticidas | 14.066,5 | 634,4 | 15.757,3 | 1.027,3 | 283,2 | 0,9 | 349,4 |
| | Nematicidas | 87,1 | 11,5 | 34,3 | 23,5 | 10,1 | - | 7,5 |
| 06 | Buenos Aires | Abonos orgánicos | - | 0,7 | - | 3,8 | - | - |
| | | Acaricidas | - | - | - | - | - | 7,0 |
| | | Fertilizantes | 10,0 | - | 7,0 | - | - | - |
| | | Fungicidas | - | - | 7,0 | - | - | 7,0 |
| | | Herbicidas | - | - | 7,0 | - | - | 7,0 |
| | | Insecticidas | 7,0 | - | 7,0 | - | - | 7,0 |
| | | Nematicidas | - | - | - | - | - | - |
| 10 | Catamarca | Abonos orgánicos | 1,6 | 59,7 | - | - | 0,3 | - |
| | | Acaricidas | - | 5,6 | - | - | 0,2 | - |
| | | Fertilizantes | 1,1 | 107,0 | 0,5 | - | 0,2 | - |
| | | Fungicidas | - | 35,6 | - | - | 0,2 | - |
| | | Herbicidas | 0,6 | 51,2 | 0,1 | - | - | - |
| | | Insecticidas | 1,7 | 110,2 | 0,9 | - | 0,2 | - |
| | | Nematicidas | - | - | - | - | - | - |
| 22 | Chaco | Abonos orgánicos | - | - | - | - | - | - |
| | | Acaricidas | - | - | - | - | - | - |
| | | Fertilizantes | - | - | - | - | - | - |
| | | Fungicidas | - | - | - | - | - | - |
| | | Herbicidas | - | - | - | - | - | - |
| | | Insecticidas | - | - | - | - | - | - |
| | | Nematicidas | - | - | - | - | - | - |

(continúa)



Cuadro 4.37 (continuación)

| Código | Provincia | Tipo de tratamiento | Frutales | | | | | | |
|-----------------------|--------------|-------------------------|---------------------|---------------------|----------------|--------------|------------|----------------|----------------|
| | | | Duraznero industria | Duraznero/melocotón | Almendro | Avellano | Castaño | Nogal | Pecán |
| | | | Hectáreas | | | | | | |
| Total del país | | Abonos orgánicos | 1.282,8 | 2.048,4 | 431,0 | 27,7 | 0,4 | 4.054,9 | 390,9 |
| | | Acaricidas | 2.865,7 | 1.642,1 | 949,9 | 272,3 | - | 2.037,6 | 30,0 |
| | | Fertilizantes | 6.348,1 | 5.093,4 | 1.391,8 | 378,4 | 3,0 | 8.804,9 | 2.625,2 |
| | | Fungicidas | 6.503,9 | 5.007,4 | 1.923,2 | 311,1 | 3,0 | 6.334,5 | 412,4 |
| | | Herbicidas | 6.921,4 | 4.733,5 | 2.603,9 | 348,4 | 3,0 | 7.958,4 | 961,9 |
| | | Insecticidas | 7.043,6 | 5.756,9 | 2.094,7 | 340,8 | - | 8.754,9 | 283,2 |
| | | Nematicidas | 55,5 | 173,6 | 3,0 | 9,0 | - | 221,6 | - |
| 06 | Buenos Aires | Abonos orgánicos | 4,0 | 435,8 | 2,0 | 9,0 | - | 2,5 | 41,0 |
| | | Acaricidas | - | 106,5 | - | 9,0 | - | - | 17,0 |
| | | Fertilizantes | - | 1.425,6 | 14,0 | 9,0 | - | 18,0 | 163,0 |
| | | Fungicidas | 4,0 | 1.300,5 | - | 9,0 | - | 13,0 | 75,0 |
| | | Herbicidas | 70,0 | 1.392,2 | 12,0 | 9,0 | - | 13,0 | 43,5 |
| | | Insecticidas | 4,0 | 1.397,5 | 3,2 | 9,0 | - | 5,0 | 61,0 |
| | | Nematicidas | - | - | - | 9,0 | - | - | - |
| 10 | Catamarca | Abonos orgánicos | - | 19,5 | - | - | - | 796,3 | 0,4 |
| | | Acaricidas | - | 3,5 | - | - | - | 324,2 | - |
| | | Fertilizantes | 0,7 | 42,4 | 2,5 | - | - | 1.537,3 | 458,0 |
| | | Fungicidas | - | 15,5 | 2,5 | - | - | 867,5 | 8,4 |
| | | Herbicidas | 0,2 | 17,7 | 2,5 | - | - | 1.201,3 | 458,0 |
| | | Insecticidas | 0,7 | 48,6 | 2,5 | - | - | 1.884,7 | 8,4 |
| | | Nematicidas | - | - | - | - | - | 148,6 | - |
| 22 | Chaco | Abonos orgánicos | - | - | - | - | - | - | - |
| | | Acaricidas | - | - | - | - | - | - | - |
| | | Fertilizantes | - | - | - | - | - | - | 3,0 |
| | | Fungicidas | - | - | - | - | - | - | - |
| | | Herbicidas | - | - | - | - | - | - | - |
| | | Insecticidas | - | - | - | - | - | - | - |
| | | Nematicidas | - | - | - | - | - | - | - |

(continúa)

Cuadro 4.37 (continuación)

| Código | Provincia | Tipo de tratamiento | Frutales | | | | | | |
|-----------|------------|---------------------|----------|-----------|-------|--------|---------|--------|-------|
| | | | Manzano | Membrillo | Peral | Cerezo | Damasco | Guindo | Pelón |
| Hectáreas | | | | | | | | | |
| 26 | Chubut | Abonos orgánicos | 1,8 | 0,2 | 0,5 | 242,1 | 9,6 | 0,7 | - |
| | | Acaricidas | - | - | - | 112,2 | - | - | - |
| | | Fertilizantes | - | - | - | 284,7 | 9,0 | - | - |
| | | Fungicidas | 0,5 | - | - | 246,7 | - | - | - |
| | | Herbicidas | 0,5 | - | - | 210,2 | 9,0 | - | - |
| | | Insecticidas | 2,0 | - | - | 263,0 | 9,0 | 0,1 | - |
| | | Nematicidas | - | - | - | 12,5 | - | - | - |
| 14 | Córdoba | Abonos orgánicos | - | - | - | - | - | - | - |
| | | Acaricidas | - | - | - | - | - | - | - |
| | | Fertilizantes | - | - | - | - | - | - | - |
| | | Fungicidas | - | - | - | - | - | - | - |
| | | Herbicidas | - | - | - | - | - | - | - |
| | | Insecticidas | - | - | - | - | - | - | - |
| | | Nematicidas | - | - | - | - | - | - | - |
| 18 | Corrientes | Abonos orgánicos | - | - | - | - | - | - | - |
| | | Acaricidas | - | - | - | - | - | - | - |
| | | Fertilizantes | - | - | - | - | - | - | - |
| | | Fungicidas | - | - | - | - | - | - | - |
| | | Herbicidas | - | - | - | - | - | - | - |
| | | Insecticidas | - | - | - | - | - | - | - |
| | | Nematicidas | - | - | - | - | - | - | - |
| 30 | Entre Ríos | Abonos orgánicos | - | - | - | - | - | - | - |
| | | Acaricidas | - | - | - | - | - | - | - |
| | | Fertilizantes | - | - | - | - | - | - | - |
| | | Fungicidas | - | - | - | - | - | - | - |
| | | Herbicidas | - | - | - | - | - | - | - |
| | | Insecticidas | - | - | - | - | - | - | - |
| | | Nematicidas | - | - | - | - | - | - | - |

(continúa)



Cuadro 4.37 (continuación)

| Código | Provincia | Tipo de tratamiento | Frutales | | | | | | |
|-----------|------------|---------------------|---------------------|---------------------|----------|----------|---------|-------|---------|
| | | | Duraznero industria | Duraznero/melocotón | Almendro | Avellano | Castaño | Nogal | Pecán |
| Hectáreas | | | | | | | | | |
| 26 | Chubut | Abonos orgánicos | - | 6,4 | - | 0,2 | 0,2 | 12,5 | - |
| | | Acaricidas | - | - | - | - | - | - | - |
| | | Fertilizantes | - | 7,0 | - | - | - | 10,0 | - |
| | | Fungicidas | - | - | - | - | - | - | - |
| | | Herbicidas | - | 6,0 | - | - | - | - | - |
| | | Insecticidas | - | 6,0 | - | - | - | 4,5 | - |
| | | Nematicidas | - | - | - | - | - | - | - |
| 14 | Córdoba | Abonos orgánicos | 3,0 | 6,3 | - | - | - | - | 22,0 |
| | | Acaricidas | - | 1,7 | - | - | - | - | - |
| | | Fertilizantes | 1,0 | 11,7 | 1,2 | - | - | 31,0 | 14,0 |
| | | Fungicidas | 1,0 | 6,2 | - | - | - | 31,0 | - |
| | | Herbicidas | - | 13,2 | 1,2 | - | - | 16,0 | - |
| | | Insecticidas | 1,0 | 13,7 | - | - | - | 16,0 | 14,0 |
| | | Nematicidas | - | 0,2 | - | - | - | - | - |
| 18 | Corrientes | Abonos orgánicos | - | 0,9 | - | - | - | - | - |
| | | Acaricidas | - | - | - | - | - | - | - |
| | | Fertilizantes | - | 0,4 | - | - | - | - | 80,0 |
| | | Fungicidas | - | 0,2 | - | - | - | - | - |
| | | Herbicidas | - | 0,2 | - | - | - | - | - |
| | | Insecticidas | - | 0,4 | - | - | - | - | - |
| | | Nematicidas | - | - | - | - | - | - | - |
| 30 | Entre Ríos | Abonos orgánicos | - | 4,0 | - | - | - | 9,0 | 323,5 |
| | | Acaricidas | - | - | - | - | - | - | 13,0 |
| | | Fertilizantes | 0,5 | 3,5 | - | - | - | 194,3 | 1.879,0 |
| | | Fungicidas | 0,5 | 2,5 | - | - | - | 181,3 | 318,0 |
| | | Herbicidas | 0,5 | 3,5 | - | - | - | 177,0 | 426,0 |
| | | Insecticidas | 0,5 | 2,5 | - | - | - | 175,8 | 195,5 |
| | | Nematicidas | - | - | - | - | - | - | - |

(continúa)

Cuadro 4.37 (continuación)

| Código | Provincia | Tipo de tratamiento | Frutales | | | | | | | |
|-----------|-----------|---------------------|----------|-----------|-------|--------|---------|--------|-------|---|
| | | | Manzano | Membrillo | Peral | Cerezo | Damasco | Guindo | Pelón | |
| Hectáreas | | | | | | | | | | |
| 34 | Formosa | Abonos orgánicos | - | - | - | - | - | - | - | - |
| | | Acaricidas | - | - | - | - | - | - | - | - |
| | | Fertilizantes | - | - | - | - | - | - | - | - |
| | | Fungicidas | - | - | - | - | - | - | - | - |
| | | Herbicidas | - | - | - | - | - | - | - | - |
| | | Insecticidas | - | - | - | - | - | - | - | - |
| | | Nematicidas | - | - | - | - | - | - | - | - |
| 38 | Jujuy | Abonos orgánicos | 0,8 | - | 0,8 | - | - | - | - | - |
| | | Acaricidas | 0,2 | - | 0,1 | - | - | - | - | - |
| | | Fertilizantes | 0,8 | - | 0,2 | - | - | - | - | - |
| | | Fungicidas | 0,6 | - | 0,1 | - | - | - | - | - |
| | | Herbicidas | - | - | - | - | - | - | - | - |
| | | Insecticidas | 0,9 | - | 0,1 | - | - | - | - | - |
| | | Nematicidas | - | - | - | - | - | - | - | - |
| 42 | La Pampa | Abonos orgánicos | - | - | - | - | - | - | - | - |
| | | Acaricidas | - | - | - | - | - | - | - | - |
| | | Fertilizantes | - | - | - | - | - | - | - | - |
| | | Fungicidas | - | - | - | - | - | - | - | - |
| | | Herbicidas | - | - | - | - | - | - | - | - |
| | | Insecticidas | - | - | - | - | - | - | - | - |
| | | Nematicidas | - | - | - | - | - | - | - | - |
| 46 | La Rioja | Abonos orgánicos | 3,3 | 14,3 | 4,7 | - | 0,1 | - | - | |
| | | Acaricidas | - | - | - | - | - | - | - | - |
| | | Fertilizantes | 0,5 | 7,6 | 7,3 | - | - | - | - | - |
| | | Fungicidas | - | - | - | - | - | - | - | - |
| | | Herbicidas | 1,9 | 1,1 | - | - | - | - | - | - |
| | | Insecticidas | 2,4 | 9,0 | 3,3 | - | - | - | - | - |
| | | Nematicidas | - | - | - | - | - | - | - | - |

(continúa)



Cuadro 4.37 (continuación)

| Código | Provincia | Tipo de tratamiento | Frutales | | | | | | |
|-----------|-----------|---------------------|---------------------|---------------------|----------|----------|---------|---------|-------|
| | | | Duraznero industria | Duraznero/melocotón | Almendro | Avellano | Castaño | Nogal | Pecán |
| Hectáreas | | | | | | | | | |
| 34 | Formosa | Abonos orgánicos | - | - | - | - | - | - | - |
| | | Acaricidas | - | - | - | - | - | - | - |
| | | Fertilizantes | - | - | - | - | - | - | 0,5 |
| | | Fungicidas | - | - | - | - | - | - | - |
| | | Herbicidas | - | - | - | - | - | - | 0,5 |
| | | Insecticidas | - | - | - | - | - | - | - |
| | | Nematicidas | - | - | - | - | - | - | - |
| 38 | Jujuy | Abonos orgánicos | - | 57,1 | - | - | - | 5,6 | - |
| | | Acaricidas | 29,5 | 108,8 | - | - | - | - | - |
| | | Fertilizantes | 41,6 | 175,8 | - | - | - | 1,0 | - |
| | | Fungicidas | 30,5 | 133,5 | - | - | - | - | - |
| | | Herbicidas | 16,5 | 161,7 | - | - | - | - | - |
| | | Insecticidas | 11,5 | 115,3 | - | - | - | - | - |
| | | Nematicidas | 20,0 | 31,3 | - | - | - | - | - |
| 42 | La Pampa | Abonos orgánicos | - | - | - | - | - | 85,0 | - |
| | | Acaricidas | - | - | 8,0 | - | - | - | - |
| | | Fertilizantes | - | - | 10,3 | - | - | 85,0 | - |
| | | Fungicidas | - | - | 2,3 | - | - | - | - |
| | | Herbicidas | - | - | 10,3 | - | - | 85,0 | - |
| | | Insecticidas | - | - | 8,0 | - | - | 85,0 | - |
| | | Nematicidas | - | - | - | - | - | - | - |
| 46 | La Rioja | Abonos orgánicos | 11,9 | 66,8 | 17,0 | - | - | 1.441,2 | - |
| | | Acaricidas | - | 2,0 | 20,0 | - | - | 757,2 | - |
| | | Fertilizantes | 0,5 | 34,5 | 53,0 | - | - | 1.325,2 | - |
| | | Fungicidas | - | 16,4 | 20,5 | - | - | 905,1 | - |
| | | Herbicidas | 0,5 | 33,8 | 51,0 | - | - | 1.255,9 | - |
| | | Insecticidas | 3,9 | 46,5 | 22,5 | - | - | 1.461,8 | - |
| | | Nematicidas | - | - | - | - | - | 33,0 | - |

(continúa)

Cuadro 4.37 (continuación)

| Código | Provincia | Tipo de tratamiento | Frutales | | | | | | |
|-----------|-----------|---------------------|----------|-----------|----------|--------|---------|--------|-------|
| | | | Manzano | Membrillo | Peral | Cerezo | Damasco | Guindo | Pelón |
| Hectáreas | | | | | | | | | |
| 50 | Mendoza | Abonos orgánicos | 176,0 | 177,6 | 153,1 | 70,5 | 118,4 | - | 8,7 |
| | | Acaricidas | 255,6 | 58,8 | 515,6 | 174,9 | 30,5 | - | 5,0 |
| | | Fertilizantes | 688,2 | 326,9 | 811,1 | 421,1 | 241,9 | - | 57,2 |
| | | Fungicidas | 628,2 | 182,9 | 894,3 | 513,4 | 182,0 | - | 27,3 |
| | | Herbicidas | 690,8 | 452,5 | 910,0 | 570,1 | 294,4 | - | 37,5 |
| | | Insecticidas | 823,9 | 383,4 | 1.150,2 | 490,6 | 210,8 | - | 37,5 |
| | | Nematicidas | 1,0 | 11,5 | 3,0 | 11,0 | 10,0 | - | 5,0 |
| 54 | Misiones | Abonos orgánicos | - | - | - | - | - | - | - |
| | | Acaricidas | - | - | - | - | - | - | - |
| | | Fertilizantes | - | - | - | - | - | - | - |
| | | Fungicidas | - | - | - | - | - | - | - |
| | | Herbicidas | - | - | - | - | - | - | - |
| | | Insecticidas | - | - | - | - | - | - | - |
| | | Nematicidas | - | - | - | - | - | - | - |
| 58 | Neuquén | Abonos orgánicos | 491,4 | 0,2 | 772,9 | 25,5 | - | - | 9,8 |
| | | Acaricidas | 882,6 | - | 941,2 | 122,0 | - | - | 4,7 |
| | | Fertilizantes | 1.157,6 | 0,3 | 827,6 | 158,1 | 0,5 | - | 14,1 |
| | | Fungicidas | 668,4 | - | 901,8 | 143,2 | 0,5 | - | 11,8 |
| | | Herbicidas | 420,3 | 0,2 | 559,6 | 149,8 | 9,9 | - | 8,8 |
| | | Insecticidas | 1.153,5 | 0,3 | 1.285,6 | 56,7 | 0,5 | - | 14,7 |
| | | Nematicidas | 5,0 | - | 2,0 | - | - | - | - |
| 62 | Río Negro | Abonos orgánicos | 3.483,3 | 1,1 | 3.776,2 | 32,9 | 0,7 | 1,3 | 129,3 |
| | | Acaricidas | 9.086,6 | 16,7 | 9.606,2 | 13,7 | 0,5 | - | 71,4 |
| | | Fertilizantes | 8.479,0 | 28,0 | 9.807,3 | 177,7 | 4,4 | - | 260,3 |
| | | Fungicidas | 9.932,1 | 18,8 | 11.442,2 | 142,6 | 4,2 | 0,8 | 278,0 |
| | | Herbicidas | 8.429,5 | 20,4 | 9.441,7 | 134,2 | 2,8 | - | 226,9 |
| | | Insecticidas | 12.064,0 | 34,7 | 13.293,0 | 156,2 | 4,1 | 0,8 | 289,0 |
| | | Nematicidas | 81,1 | - | 29,3 | - | - | - | 2,5 |

(continúa)



Cuadro 4.37 (continuación)

| Código | Provincia | Tipo de tratamiento | Frutales | | | | | | |
|--------|-----------|---------------------|---------------------|---------------------|----------|----------|---------|---------|-------|
| | | | Duraznero industria | Duraznero/melocotón | Almendro | Avellano | Castaño | Nogal | Pecán |
| | | | Hectáreas | | | | | | |
| 50 | Mendoza | Abonos orgánicos | 1.254,1 | 937,8 | 97,5 | - | - | 1.145,6 | - |
| | | Acaricidas | 2.830,1 | 951,0 | 620,7 | - | - | 848,0 | - |
| | | Fertilizantes | 6.299,0 | 2.337,7 | 1.198,4 | - | - | 4.108,1 | 1,1 |
| | | Fungicidas | 6.461,7 | 2.461,2 | 1.581,8 | - | - | 3.738,0 | - |
| | | Herbicidas | 6.824,2 | 2.282,1 | 2.170,8 | - | - | 4.132,7 | 0,3 |
| | | Insecticidas | 7.007,0 | 2.963,5 | 1.709,0 | - | - | 4.122,0 | 0,3 |
| | | Nematicidas | 35,5 | 60,2 | - | - | - | 40,0 | - |
| 54 | Misiones | Abonos orgánicos | - | 2,8 | - | - | - | - | 4,0 |
| | | Acaricidas | - | 1,0 | - | - | - | - | - |
| | | Fertilizantes | 0,5 | 4,0 | - | - | - | - | 4,0 |
| | | Fungicidas | - | 3,2 | - | - | - | - | - |
| | | Herbicidas | - | 5,2 | - | - | - | - | 6,1 |
| | | Insecticidas | - | 5,5 | - | - | - | - | - |
| | | Nematicidas | - | - | - | - | - | - | - |
| 58 | Neuquén | Abonos orgánicos | 2,0 | 34,0 | 3,3 | 0,5 | - | 163,2 | - |
| | | Acaricidas | 2,0 | 15,5 | 5,0 | - | - | 2,0 | - |
| | | Fertilizantes | 2,0 | 64,5 | 13,0 | - | - | 255,2 | - |
| | | Fungicidas | 2,0 | 51,7 | - | - | - | - | - |
| | | Herbicidas | - | 36,7 | - | - | - | 245,0 | - |
| | | Insecticidas | 2,0 | 70,4 | 1,0 | - | - | 250,2 | - |
| | | Nematicidas | - | - | - | - | - | - | - |
| 62 | Río Negro | Abonos orgánicos | 5,0 | 357,7 | 39,1 | 18,0 | - | 302,2 | - |
| | | Acaricidas | 4,1 | 354,4 | 13,4 | 263,3 | - | 92,6 | - |
| | | Fertilizantes | - | 804,7 | 61,5 | 368,4 | 3,0 | 744,4 | 1,0 |
| | | Fungicidas | 2,2 | 856,0 | 41,6 | 302,1 | 3,0 | 329,7 | - |
| | | Herbicidas | 6,2 | 655,6 | 51,1 | 339,4 | 3,0 | 444,4 | 2,5 |
| | | Insecticidas | 6,8 | 915,1 | 52,9 | 331,8 | - | 299,7 | - |
| | | Nematicidas | - | 14,8 | 3,0 | - | - | - | - |

(continúa)

Cuadro 4.37 (continuación)

| Código | Provincia | Tipo de tratamiento | Frutales | | | | | | |
|-----------|------------|---------------------|----------|-----------|-------|--------|---------|--------|-------|
| | | | Manzano | Membrillo | Peral | Cerezo | Damasco | Guindo | Pelón |
| Hectáreas | | | | | | | | | |
| 66 | Salta | Abonos orgánicos | 2,9 | 1,6 | 1,0 | - | 0,4 | - | - |
| | | Acaricidas | - | - | - | - | - | - | - |
| | | Fertilizantes | - | - | - | - | - | - | - |
| | | Fungicidas | - | - | - | - | - | - | - |
| | | Herbicidas | - | - | - | - | - | - | - |
| | | Insecticidas | 1,3 | - | 10,2 | - | 0,2 | - | - |
| | | Nematicidas | - | - | - | - | - | - | - |
| 70 | San Juan | Abonos orgánicos | 0,7 | 41,8 | - | 0,3 | 23,9 | - | 1,2 |
| | | Acaricidas | - | - | - | - | - | - | 1,2 |
| | | Fertilizantes | 0,4 | 140,0 | - | 0,5 | 47,1 | - | 1,2 |
| | | Fungicidas | - | 10,3 | 2,5 | - | - | - | - |
| | | Herbicidas | 1,4 | 191,3 | 2,7 | 0,5 | 74,4 | - | 16,7 |
| | | Insecticidas | 7,7 | 96,5 | 5,5 | 0,3 | 58,2 | - | 1,2 |
| | | Nematicidas | - | - | - | - | 0,1 | - | - |
| 74 | San Luis | Abonos orgánicos | 1,0 | - | - | - | 0,4 | - | - |
| | | Acaricidas | - | - | - | - | - | - | - |
| | | Fertilizantes | 1,0 | 1,0 | 1,2 | 1,0 | - | - | - |
| | | Fungicidas | 1,0 | - | - | - | - | - | - |
| | | Herbicidas | 1,0 | - | 1,2 | 1,0 | - | - | - |
| | | Insecticidas | 1,0 | - | 1,2 | - | - | - | - |
| | | Nematicidas | - | - | - | - | - | - | - |
| 78 | Santa Cruz | Abonos orgánicos | 3,0 | - | 0,5 | 13,0 | - | 0,5 | - |
| | | Acaricidas | - | - | - | 33,3 | - | - | - |
| | | Fertilizantes | 1,1 | 0,2 | - | 171,0 | 0,1 | - | - |
| | | Fungicidas | - | - | - | 13,0 | - | - | - |
| | | Herbicidas | - | - | - | 131,9 | - | - | - |
| | | Insecticidas | - | - | - | 60,3 | - | - | - |
| | | Nematicidas | - | - | - | - | - | - | - |

(continúa)



Cuadro 4.37 (continuación)

| Código | Provincia | Tipo de tratamiento | Frutales | | | | | | |
|-----------|------------|---------------------|---------------------|---------------------|----------|----------|---------|-------|-------|
| | | | Duraznero industria | Duraznero/melocotón | Almendro | Avellano | Castaño | Nogal | Pecán |
| Hectáreas | | | | | | | | | |
| 66 | Salta | Abonos orgánicos | 2,4 | 10,8 | - | - | 0,2 | 19,6 | - |
| | | Acaricidas | - | 1,5 | - | - | - | 0,2 | - |
| | | Fertilizantes | - | 2,2 | - | - | - | 29,5 | - |
| | | Fungicidas | - | 3,0 | - | - | - | 9,3 | - |
| | | Herbicidas | - | 0,7 | - | - | - | 8,0 | - |
| | | Insecticidas | - | 6,1 | - | - | - | 5,1 | - |
| | | Nematicidas | - | - | - | - | - | - | - |
| 70 | San Juan | Abonos orgánicos | - | 4,8 | 267,0 | - | - | 5,6 | - |
| | | Acaricidas | - | - | 280,8 | - | - | - | - |
| | | Fertilizantes | 0,3 | 5,9 | 31,8 | - | - | 437,0 | - |
| | | Fungicidas | - | 2,0 | 271,5 | - | - | 255,6 | - |
| | | Herbicidas | 1,2 | 8,2 | 303,9 | - | - | 378,7 | - |
| | | Insecticidas | 4,1 | 7,6 | 292,6 | - | - | 437,7 | - |
| | | Nematicidas | - | - | - | - | - | - | - |
| 74 | San Luis | Abonos orgánicos | - | 1,7 | 5,0 | - | - | - | - |
| | | Acaricidas | - | - | 2,0 | - | - | - | - |
| | | Fertilizantes | - | 3,2 | 6,0 | 1,0 | - | 1,0 | - |
| | | Fungicidas | - | 2,2 | 3,0 | - | - | 1,0 | - |
| | | Herbicidas | - | 2,2 | 1,0 | - | - | 1,0 | - |
| | | Insecticidas | - | 2,2 | 3,0 | - | - | 1,0 | - |
| | | Nematicidas | - | - | - | - | - | - | - |
| 78 | Santa Cruz | Abonos orgánicos | - | - | - | - | - | - | - |
| | | Acaricidas | - | - | - | - | - | - | - |
| | | Fertilizantes | - | 0,1 | - | - | - | - | - |
| | | Fungicidas | - | - | - | - | - | - | - |
| | | Herbicidas | - | - | - | - | - | - | - |
| | | Insecticidas | - | - | - | - | - | - | - |
| | | Nematicidas | - | - | - | - | - | - | - |

(continúa)

Cuadro 4.37 (continuación)

| Código | Provincia | Tipo de tratamiento | Frutales | | | | | | |
|--------|---------------------|---------------------|-----------|-----------|-------|--------|---------|--------|-------|
| | | | Manzano | Membrillo | Peral | Cerezo | Damasco | Guindo | Pelón |
| | | | Hectáreas | | | | | | |
| 82 | Santa Fe | Abonos orgánicos | 0,9 | - | - | - | - | - | - |
| | | Acaricidas | - | - | - | - | - | - | - |
| | | Fertilizantes | - | - | - | - | - | - | - |
| | | Fungicidas | - | - | - | - | - | - | - |
| | | Herbicidas | - | - | - | - | - | - | - |
| | | Insecticidas | 0,5 | - | - | - | - | - | - |
| | | Nematicidas | - | - | - | - | - | - | - |
| 86 | Santiago del Estero | Abonos orgánicos | - | - | - | - | - | - | - |
| | | Acaricidas | - | - | - | - | - | - | - |
| | | Fertilizantes | - | - | - | - | - | - | - |
| | | Fungicidas | - | - | - | - | - | - | - |
| | | Herbicidas | - | - | - | - | - | - | - |
| | | Insecticidas | - | - | - | - | - | - | - |
| | | Nematicidas | - | - | - | - | - | - | - |
| 94 | Tierra del Fuego | Abonos orgánicos | - | - | - | - | - | - | - |
| | | Acaricidas | - | - | - | - | - | - | - |
| | | Fertilizantes | - | - | - | - | - | - | - |
| | | Fungicidas | - | - | - | - | - | - | - |
| | | Herbicidas | - | - | - | - | - | - | - |
| | | Insecticidas | - | - | - | - | - | - | - |
| | | Nematicidas | - | - | - | - | - | - | - |
| 90 | Tucumán | Abonos orgánicos | 0,1 | 0,1 | - | - | - | - | - |
| | | Acaricidas | - | - | - | - | - | - | - |
| | | Fertilizantes | 0,1 | - | - | 1,0 | - | - | - |
| | | Fungicidas | 0,2 | - | - | - | - | - | - |
| | | Herbicidas | 0,2 | - | - | - | - | - | - |
| | | Insecticidas | 0,2 | - | - | - | - | - | - |
| | | Nematicidas | - | - | - | - | - | - | - |

(continúa)



Cuadro 4.37 (continuación)

| Código | Provincia | Tipo de tratamiento | Frutales | | | | | | |
|-----------|---------------------|---------------------|---------------------|---------------------|----------|----------|---------|-------|-------|
| | | | Duraznero industria | Duraznero/melocotón | Almendro | Avellano | Castaño | Nogal | Pecán |
| Hectáreas | | | | | | | | | |
| 82 | Santa Fe | Abonos orgánicos | 0,3 | 99,7 | - | - | - | - | - |
| | | Acaricidas | - | 96,0 | - | - | - | - | - |
| | | Fertilizantes | - | 168,5 | - | - | - | - | 3,6 |
| | | Fungicidas | - | 152,0 | - | - | - | - | - |
| | | Herbicidas | - | 110,0 | - | - | - | - | - |
| | | Insecticidas | - | 152,0 | - | - | - | - | - |
| | | Nematicidas | - | 67,0 | - | - | - | - | - |
| 86 | Santiago del Estero | Abonos orgánicos | - | - | - | - | - | - | - |
| | | Acaricidas | - | - | - | - | - | - | - |
| | | Fertilizantes | - | - | - | - | - | - | - |
| | | Fungicidas | - | - | - | - | - | - | - |
| | | Herbicidas | - | - | - | - | - | - | - |
| | | Insecticidas | - | - | - | - | - | - | - |
| | | Nematicidas | - | - | - | - | - | - | - |
| 94 | Tierra del Fuego | Abonos orgánicos | - | - | - | - | - | - | - |
| | | Acaricidas | - | - | - | - | - | - | - |
| | | Fertilizantes | - | - | - | - | - | - | - |
| | | Fungicidas | - | - | - | - | - | - | - |
| | | Herbicidas | - | - | - | - | - | - | - |
| | | Insecticidas | - | - | - | - | - | - | - |
| | | Nematicidas | - | - | - | - | - | - | - |
| 90 | Tucumán | Abonos orgánicos | - | 1,8 | - | - | - | 66,2 | - |
| | | Acaricidas | - | - | - | - | - | 13,2 | - |
| | | Fertilizantes | 2,0 | 1,2 | - | - | - | 27,4 | 18,0 |
| | | Fungicidas | 2,0 | 1,0 | - | - | - | 2,7 | 11,0 |
| | | Herbicidas | 2,0 | 4,0 | - | - | - | - | 25,0 |
| | | Insecticidas | 2,0 | 3,5 | - | - | - | 6,2 | 4,0 |
| | | Nematicidas | - | - | - | - | - | - | - |

(continúa)

Cuadro 4.37 (continuación)

| Código | Provincia | Tipo de tratamiento | Frutales | | | | | | |
|-----------------------|--------------|-------------------------|----------|-------------------|----------------|----------|-----------|----------|--------|
| | | | Pistacho | Ciruelo industria | Ciruelo fresco | Arándano | Frambuesa | Grosella | Cassis |
| Hectáreas | | | | | | | | | |
| Total del país | | Abonos orgánicos | 32,8 | 3.095,7 | 875,2 | 939,9 | 67,8 | 2,8 | 2,9 |
| | | Acaricidas | - | 2.455,6 | 711,6 | 130,5 | 2,2 | - | - |
| | | Fertilizantes | 734,6 | 5.307,1 | 1.801,1 | 1.805,5 | 30,7 | 0,5 | 0,6 |
| | | Fungicidas | 49,4 | 4.708,9 | 1.486,2 | 1.623,7 | 13,9 | 0,2 | 0,6 |
| | | Herbicidas | 1.113,7 | 6.456,7 | 1.862,2 | 1.580,0 | 25,5 | 0,5 | 1,1 |
| | | Insecticidas | 399,9 | 6.021,7 | 2.216,7 | 1.097,1 | 15,4 | 0,3 | 0,9 |
| | | Nematicidas | - | 52,7 | 61,8 | - | - | - | - |
| 06 | Buenos Aires | Abonos orgánicos | - | - | 37,8 | 83,0 | 7,2 | - | - |
| | | Acaricidas | - | - | 2,5 | - | 2,0 | - | - |
| | | Fertilizantes | - | - | 12,5 | 163,5 | 7,0 | - | - |
| | | Fungicidas | - | - | 7,0 | 195,5 | 7,0 | - | - |
| | | Herbicidas | - | - | 28,5 | 138,5 | 8,0 | - | - |
| | | Insecticidas | - | - | 12,7 | 107,0 | 7,0 | - | - |
| | | Nematicidas | - | - | - | - | - | - | - |
| 10 | Catamarca | Abonos orgánicos | - | 1,0 | 5,2 | - | - | - | - |
| | | Acaricidas | - | - | 2,0 | - | - | - | - |
| | | Fertilizantes | - | 1,9 | 8,2 | 56,0 | - | - | - |
| | | Fungicidas | - | 2,5 | 2,0 | - | - | - | - |
| | | Herbicidas | - | - | 4,5 | - | - | - | - |
| | | Insecticidas | - | 0,7 | 10,3 | - | - | - | - |
| | | Nematicidas | - | - | 1,5 | - | - | - | - |
| 22 | Chaco | Abonos orgánicos | - | - | - | - | - | - | - |
| | | Acaricidas | - | - | - | - | - | - | - |
| | | Fertilizantes | - | - | - | - | - | - | - |
| | | Fungicidas | - | - | - | - | - | - | - |
| | | Herbicidas | - | - | - | - | - | - | - |
| | | Insecticidas | - | - | - | - | - | - | - |
| | | Nematicidas | - | - | - | - | - | - | - |

(continúa)



Cuadro 4.37 (continuación)

| Código | Provincia | Tipo de tratamiento | Frutales | | | | | | |
|-----------------------|-------------------------|---------------------|------------------|-----------------|-------------------|---------------------|--------------|-------------|------------------|
| | | | Corinto grosella | Mora | Olivo para aceite | Olivo para conserva | Palto | Papayo | Tuna |
| Hectáreas | | | | | | | | | |
| Total del país | Abonos orgánicos | 4,9 | 21,5 | 9.767,5 | 2.379,9 | 13,6 | 15,2 | 4,0 | 48.559,4 |
| | Acaricidas | - | 2,0 | 7.045,7 | 5.840,7 | 49,0 | 149,5 | - | 7.612,9 |
| | Fertilizantes | 1,6 | 10,7 | 25.233,6 | 10.018,6 | 125,9 | 206,6 | 30,0 | 105.267,2 |
| | Fungicidas | 0,1 | 6,6 | 12.866,3 | 8.169,1 | 77,4 | 64,0 | 30,2 | 126.059,4 |
| | Herbicidas | 1,6 | 8,1 | 30.448,5 | 13.623,2 | 124,9 | 159,2 | - | 126.763,1 |
| | Insecticidas | 0,2 | 3,6 | 18.311,3 | 10.923,7 | 53,5 | 99,2 | 32,0 | 104.371,5 |
| | Nematicidas | - | - | 377,4 | 71,8 | - | - | - | 1.392,9 |
| 06 | Buenos Aires | Abonos orgánicos | - | 2,5 | - | - | - | - | 29,9 |
| | | Acaricidas | - | - | - | - | - | - | - |
| | | Fertilizantes | - | 5,6 | 436,5 | 0,5 | - | - | 29,2 |
| | | Fungicidas | - | 3,0 | 430,0 | - | - | - | 43,0 |
| | | Herbicidas | - | 5,0 | 410,0 | - | - | - | 39,7 |
| | | Insecticidas | - | 2,5 | 18,0 | 0,5 | - | - | 24,7 |
| | | Nematicidas | - | - | - | - | - | - | - |
| 10 | Catamarca | Abonos orgánicos | - | - | 2.855,8 | 328,4 | - | - | 0,4 |
| | | Acaricidas | - | - | 2.126,4 | 1.453,8 | - | - | 192,3 |
| | | Fertilizantes | - | - | 5.964,8 | 2.118,9 | - | - | 30,0 |
| | | Fungicidas | - | - | 2.016,7 | 1.401,5 | - | - | 30,0 |
| | | Herbicidas | - | 0,1 | 6.213,2 | 2.549,2 | - | - | 680,0 |
| | | Insecticidas | - | 0,1 | 4.175,5 | 1.871,7 | - | - | 30,0 |
| | | Nematicidas | - | - | 185,0 | - | - | - | 18,0 |
| 22 | Chaco | Abonos orgánicos | - | - | - | - | - | 0,5 | - |
| | | Acaricidas | - | - | - | - | - | 3,0 | - |
| | | Fertilizantes | - | - | - | - | - | 1,0 | - |
| | | Fungicidas | - | - | - | - | - | - | - |
| | | Herbicidas | - | - | - | - | - | - | - |
| | | Insecticidas | - | - | - | - | - | 3,0 | - |
| | | Nematicidas | - | - | - | - | - | - | - |

(continúa)

Cuadro 4.37 (continuación)

| Código | Provincia | Tipo de tratamiento | Frutales | | | | | | |
|-----------|------------|---------------------|----------|-------------------|----------------|----------|-----------|----------|--------|
| | | | Pistacho | Ciruelo industria | Ciruelo fresco | Arándano | Frambuesa | Grosella | Cassis |
| Hectáreas | | | | | | | | | |
| 26 | Chubut | Abonos orgánicos | - | - | 0,6 | 5,5 | 31,3 | 1,6 | 2,1 |
| | | Acaricidas | - | - | - | - | 0,2 | - | - |
| | | Fertilizantes | - | - | - | - | 9,3 | 0,5 | 0,6 |
| | | Fungicidas | - | - | - | - | 1,7 | 0,2 | - |
| | | Herbicidas | - | - | - | - | 7,4 | 0,5 | 1,1 |
| | | Insecticidas | - | - | - | - | 3,2 | 0,3 | 0,3 |
| | | Nematicidas | - | - | - | - | - | - | - |
| 14 | Córdoba | Abonos orgánicos | - | - | 2,5 | 3,0 | 0,6 | - | - |
| | | Acaricidas | - | - | - | - | - | - | - |
| | | Fertilizantes | - | - | - | - | 0,6 | - | - |
| | | Fungicidas | - | - | - | 3,0 | - | - | - |
| | | Herbicidas | - | - | - | 3,0 | - | - | - |
| | | Insecticidas | - | 1,0 | - | - | - | - | - |
| | | Nematicidas | - | - | - | - | - | - | - |
| 18 | Corrientes | Abonos orgánicos | - | - | - | 117,5 | - | - | - |
| | | Acaricidas | - | - | - | 105,5 | - | - | - |
| | | Fertilizantes | - | - | - | 155,5 | - | - | - |
| | | Fungicidas | - | - | - | 155,5 | - | - | - |
| | | Herbicidas | - | - | - | 92,0 | - | - | - |
| | | Insecticidas | - | - | - | 155,5 | - | - | - |
| | | Nematicidas | - | - | - | - | - | - | - |
| 30 | Entre Ríos | Abonos orgánicos | - | - | 1,5 | 217,0 | 1,0 | - | - |
| | | Acaricidas | - | - | - | 25,0 | - | - | - |
| | | Fertilizantes | - | - | 1,0 | 389,3 | 4,2 | - | - |
| | | Fungicidas | - | - | - | 703,8 | 0,2 | - | - |
| | | Herbicidas | - | - | 1,0 | 676,8 | 4,2 | - | - |
| | | Insecticidas | - | - | - | 462,0 | - | - | - |
| | | Nematicidas | - | - | - | - | - | - | - |

(continúa)



Cuadro 4.37 (continuación)

| Código | Provincia | Tipo de tratamiento | Frutales | | | | | | | |
|-----------|------------|---------------------|------------------|------|-------------------|---------------------|-------|--------|------|-------|
| | | | Corinto grosella | Mora | Olivo para aceite | Olivo para conserva | Palto | Papayo | Tuna | Vid |
| Hectáreas | | | | | | | | | | |
| 26 | Chubut | Abonos orgánicos | 3,4 | 3,8 | - | - | - | - | - | 57,7 |
| | | Acaricidas | - | - | - | - | - | - | - | - |
| | | Fertilizantes | 1,6 | 2,0 | - | - | - | - | - | 4,2 |
| | | Fungicidas | - | - | - | - | - | - | - | 50,0 |
| | | Herbicidas | 1,6 | 1,8 | - | - | - | - | - | 2,2 |
| | | Insecticidas | 0,1 | 1,0 | - | - | - | - | - | - |
| | | Nematicidas | - | - | - | - | - | - | - | - |
| 14 | Córdoba | Abonos orgánicos | - | 2,2 | 436,0 | 3,7 | - | - | 3,3 | 261,1 |
| | | Acaricidas | - | - | 30,0 | - | - | - | - | - |
| | | Fertilizantes | - | 0,2 | 237,0 | - | - | - | - | 42,5 |
| | | Fungicidas | - | - | - | - | - | - | - | 310,5 |
| | | Herbicidas | - | - | 157,0 | - | - | - | - | 55,3 |
| | | Insecticidas | - | - | 80,0 | - | - | - | 1,7 | 173,0 |
| | | Nematicidas | - | - | - | - | - | - | - | - |
| 18 | Corrientes | Abonos orgánicos | - | - | - | - | - | 6,2 | - | - |
| | | Acaricidas | - | - | - | - | - | 2,0 | - | - |
| | | Fertilizantes | - | - | - | - | - | 6,0 | - | - |
| | | Fungicidas | - | - | - | - | - | 2,0 | - | - |
| | | Herbicidas | - | - | - | - | - | 6,0 | - | - |
| | | Insecticidas | - | - | - | - | - | 6,0 | - | - |
| | | Nematicidas | - | - | - | - | - | - | - | - |
| 30 | Entre Ríos | Abonos orgánicos | - | - | - | - | - | - | - | 8,0 |
| | | Acaricidas | - | - | - | - | - | - | - | - |
| | | Fertilizantes | - | - | - | - | - | - | - | 16,5 |
| | | Fungicidas | - | - | - | - | - | - | - | 5,8 |
| | | Herbicidas | - | - | - | - | - | - | - | 18,0 |
| | | Insecticidas | - | - | - | - | - | - | - | 0,8 |
| | | Nematicidas | - | - | - | - | - | - | - | - |

(continúa)

Cuadro 4.37 (continuación)

| Código | Provincia | Tipo de tratamiento | Frutales | | | | | | |
|-----------|-----------|---------------------|----------|-------------------|----------------|----------|-----------|----------|--------|
| | | | Pistacho | Ciruelo industria | Ciruelo fresco | Arándano | Frambuesa | Grosella | Cassis |
| Hectáreas | | | | | | | | | |
| 34 | Formosa | Abonos orgánicos | - | - | - | - | - | - | - |
| | | Acaricidas | - | - | - | - | - | - | - |
| | | Fertilizantes | - | - | - | - | - | - | - |
| | | Fungicidas | - | - | - | - | - | - | - |
| | | Herbicidas | - | - | - | - | - | - | - |
| | | Insecticidas | - | - | - | - | 0,1 | - | - |
| | | Nematicidas | - | - | - | - | - | - | - |
| 38 | Jujuy | Abonos orgánicos | - | - | 11,3 | - | - | - | - |
| | | Acaricidas | - | - | 25,0 | - | - | - | - |
| | | Fertilizantes | - | - | 5,7 | - | - | - | - |
| | | Fungicidas | - | - | 25,2 | - | - | - | - |
| | | Herbicidas | - | - | 30,0 | - | - | - | - |
| | | Insecticidas | - | - | 25,2 | - | - | - | - |
| | | Nematicidas | - | - | - | - | - | - | - |
| 42 | La Pampa | Abonos orgánicos | - | - | - | - | - | - | - |
| | | Acaricidas | - | - | - | - | - | - | - |
| | | Fertilizantes | - | - | - | - | - | - | - |
| | | Fungicidas | - | - | - | - | - | - | - |
| | | Herbicidas | - | - | - | - | - | - | - |
| | | Insecticidas | - | - | - | - | - | - | - |
| | | Nematicidas | - | - | - | - | - | - | - |
| 46 | La Rioja | Abonos orgánicos | - | 2,1 | 1,8 | - | - | - | - |
| | | Acaricidas | - | - | 0,5 | - | - | - | - |
| | | Fertilizantes | - | 0,5 | 6,6 | - | - | - | - |
| | | Fungicidas | - | - | 0,5 | - | - | - | - |
| | | Herbicidas | - | - | 6,6 | - | - | - | - |
| | | Insecticidas | - | 0,5 | 7,3 | - | - | - | - |
| | | Nematicidas | - | - | - | - | - | - | - |

(continúa)



Cuadro 4.37 (continuación)

| Código | Provincia | Tipo de tratamiento | Frutales | | | | | | | |
|-----------|-----------|---------------------|------------------|------|-------------------|---------------------|-------|--------|------|---------|
| | | | Corinto grosella | Mora | Olivo para aceite | Olivo para conserva | Palto | Papayo | Tuna | Vid |
| Hectáreas | | | | | | | | | | |
| 34 | Formosa | Abonos orgánicos | - | - | - | - | 0,5 | - | - | - |
| | | Acaricidas | - | - | - | - | - | - | - | - |
| | | Fertilizantes | - | - | - | - | - | 1,0 | - | - |
| | | Fungicidas | - | - | - | - | - | - | - | - |
| | | Herbicidas | - | - | - | - | - | 1,2 | - | - |
| | | Insecticidas | - | - | - | - | - | 1,2 | - | - |
| | | Nematicidas | - | - | - | - | - | - | - | - |
| 38 | Jujuy | Abonos orgánicos | - | - | - | - | 1,1 | 2,5 | 0,2 | 18,4 |
| | | Acaricidas | - | - | - | - | 13,0 | - | - | 14,2 |
| | | Fertilizantes | - | - | - | - | 40,6 | 16,0 | - | 14,9 |
| | | Fungicidas | - | - | - | - | 36,9 | 17,0 | 0,2 | 18,7 |
| | | Herbicidas | - | - | - | - | 48,1 | 15,0 | - | 15,5 |
| | | Insecticidas | - | - | - | - | 47,5 | 18,5 | 0,2 | 17,2 |
| | | Nematicidas | - | - | - | - | - | - | - | - |
| 42 | La Pampa | Abonos orgánicos | - | - | - | - | - | - | - | - |
| | | Acaricidas | - | - | - | - | - | - | - | - |
| | | Fertilizantes | - | - | - | - | - | - | - | - |
| | | Fungicidas | - | - | - | - | - | - | - | - |
| | | Herbicidas | - | - | - | - | - | - | - | - |
| | | Insecticidas | - | - | - | - | - | - | - | - |
| | | Nematicidas | - | - | - | - | - | - | - | - |
| 46 | La Rioja | Abonos orgánicos | - | - | 1.187,5 | 1.121,4 | - | - | - | 1.750,9 |
| | | Acaricidas | - | - | 2.983,5 | 3.245,2 | - | - | - | 24,0 |
| | | Fertilizantes | - | - | 8.319,2 | 5.188,4 | - | - | - | 2.280,3 |
| | | Fungicidas | - | - | 3.629,0 | 4.013,6 | - | - | - | 1.423,7 |
| | | Herbicidas | - | - | 9.497,3 | 6.985,0 | - | - | - | 3.248,3 |
| | | Insecticidas | - | - | 4.372,1 | 4.377,0 | - | - | - | 1.621,3 |
| | | Nematicidas | - | - | 90,0 | 32,0 | - | - | - | 30,0 |

(continúa)

Cuadro 4.37 (continuación)

| Código | Provincia | Tipo de tratamiento | Frutales | | | | | | |
|-----------|-----------|---------------------|----------|-------------------|----------------|----------|-----------|----------|--------|
| | | | Pistacho | Ciruelo industria | Ciruelo fresco | Arándano | Frambuesa | Grosella | Cassis |
| Hectáreas | | | | | | | | | |
| 50 | Mendoza | Abonos orgánicos | 15,5 | 3.063,2 | 567,8 | - | 5,0 | - | - |
| | | Acaricidas | - | 2.425,3 | 468,2 | - | - | - | - |
| | | Fertilizantes | 43,8 | 5.255,3 | 1.220,4 | - | 5,0 | - | - |
| | | Fungicidas | 18,0 | 4.647,1 | 909,0 | - | 5,0 | - | - |
| | | Herbicidas | 24,2 | 6.385,2 | 1.112,7 | - | 5,0 | - | - |
| | | Insecticidas | 22,3 | 5.964,9 | 1.389,6 | - | 5,0 | - | - |
| | | Nematicidas | - | 52,7 | 56,3 | - | - | - | - |
| 54 | Misiones | Abonos orgánicos | - | - | 1,3 | 2,5 | - | - | - |
| | | Acaricidas | - | - | 0,2 | - | - | - | - |
| | | Fertilizantes | - | 5,0 | 1,5 | - | - | - | - |
| | | Fungicidas | - | - | 1,2 | - | - | - | - |
| | | Herbicidas | - | 5,0 | 0,7 | 4,0 | - | - | - |
| | | Insecticidas | - | - | 1,7 | - | - | - | - |
| | | Nematicidas | - | - | - | - | - | - | - |
| 58 | Neuquén | Abonos orgánicos | - | - | 17,0 | - | 7,5 | - | 0,1 |
| | | Acaricidas | - | - | 11,2 | - | - | - | - |
| | | Fertilizantes | - | 1,2 | 45,0 | - | 2,7 | - | - |
| | | Fungicidas | - | - | 41,5 | - | - | - | - |
| | | Herbicidas | - | 1,2 | 46,4 | - | 0,2 | - | - |
| | | Insecticidas | - | 1,2 | 75,1 | - | - | - | - |
| | | Nematicidas | - | - | - | - | - | - | - |
| 62 | Río Negro | Abonos orgánicos | - | 29,2 | 142,6 | 0,4 | 14,4 | 1,2 | 0,7 |
| | | Acaricidas | - | 30,2 | 182,6 | - | - | - | - |
| | | Fertilizantes | - | 43,2 | 386,9 | 0,2 | 1,1 | - | - |
| | | Fungicidas | - | 59,2 | 423,3 | - | - | - | 0,6 |
| | | Herbicidas | - | 65,2 | 360,3 | - | 0,7 | - | - |
| | | Insecticidas | - | 53,2 | 500,2 | - | - | - | 0,6 |
| | | Nematicidas | - | - | 4,0 | - | - | - | - |

(continúa)



Cuadro 4.37 (continuación)

| Código | Provincia | Tipo de tratamiento | Frutales | | | | | | | |
|-----------|-----------|---------------------|------------------|------|-------------------|---------------------|-------|--------|------|----------|
| | | | Corinto grosella | Mora | Olivo para aceite | Olivo para conserva | Palto | Papayo | Tuna | Vid |
| Hectáreas | | | | | | | | | | |
| 50 | Mendoza | Abonos orgánicos | - | - | 3.179,6 | 766,5 | - | - | - | 35.834,0 |
| | | Acaricidas | - | - | 777,2 | 863,6 | - | - | - | 5.560,1 |
| | | Fertilizantes | - | - | 5.321,7 | 1.864,2 | - | - | - | 83.466,6 |
| | | Fungicidas | - | - | 2.359,3 | 1.671,3 | - | - | - | 99.514,7 |
| | | Herbicidas | - | - | 6.129,4 | 2.120,5 | - | - | - | 92.029,7 |
| | | Insecticidas | - | - | 2.915,5 | 2.665,4 | - | - | - | 83.351,5 |
| | | Nematicidas | - | - | 4,5 | 39,8 | - | - | - | 1.125,0 |
| 54 | Misiones | Abonos orgánicos | - | 7,7 | - | - | 0,5 | 6,0 | - | 7,6 |
| | | Acaricidas | - | - | - | - | 3,0 | 138,0 | - | - |
| | | Fertilizantes | - | - | - | - | 9,5 | 182,6 | - | 11,0 |
| | | Fungicidas | - | - | - | - | 4,5 | 38,5 | - | 8,8 |
| | | Herbicidas | - | - | - | - | 1,0 | 130,5 | - | 6,2 |
| | | Insecticidas | - | - | - | - | 3,0 | 64,0 | - | 7,8 |
| | | Nematicidas | - | - | - | - | - | - | - | - |
| 58 | Neuquén | Abonos orgánicos | 0,1 | 3,2 | 104,0 | - | - | - | - | 43,8 |
| | | Acaricidas | - | - | - | - | - | - | - | 5,5 |
| | | Fertilizantes | - | 2,5 | 154,0 | - | - | - | - | 89,1 |
| | | Fungicidas | - | 1,2 | - | - | - | - | - | 800,2 |
| | | Herbicidas | - | 1,2 | - | - | - | - | - | 833,4 |
| | | Insecticidas | - | - | 70,0 | - | - | - | - | 5,5 |
| | | Nematicidas | - | - | - | - | - | - | - | - |
| 62 | Río Negro | Abonos orgánicos | 0,8 | 2,0 | 108,0 | - | - | - | - | 316,3 |
| | | Acaricidas | - | - | 28,0 | - | - | - | - | 52,5 |
| | | Fertilizantes | - | - | 1,5 | - | - | - | - | 804,3 |
| | | Fungicidas | 0,1 | - | - | - | - | - | - | 792,6 |
| | | Herbicidas | - | - | - | - | - | - | - | 769,7 |
| | | Insecticidas | 0,1 | - | 28,0 | - | - | - | - | 206,9 |
| | | Nematicidas | - | - | - | - | - | - | - | 153,9 |

(continúa)

Cuadro 4.37 (continuación)

| Código | Provincia | Tipo de tratamiento | Frutales | | | | | | |
|-----------|------------|---------------------|----------|-------------------|----------------|----------|-----------|----------|--------|
| | | | Pistacho | Ciruelo industria | Ciruelo fresco | Arándano | Frambuesa | Grosella | Cassis |
| Hectáreas | | | | | | | | | |
| 66 | Salta | Abonos orgánicos | - | - | 0,8 | 185,0 | - | - | - |
| | | Acaricidas | - | - | - | - | - | - | - |
| | | Fertilizantes | - | - | - | 185,0 | - | - | - |
| | | Fungicidas | - | - | - | 185,0 | - | - | - |
| | | Herbicidas | - | - | - | 185,0 | - | - | - |
| | | Insecticidas | - | - | 0,5 | 185,0 | - | - | - |
| | | Nematicidas | - | - | - | - | - | - | - |
| 70 | San Juan | Abonos orgánicos | 17,3 | - | 82,8 | - | - | - | - |
| | | Acaricidas | - | - | 19,3 | - | - | - | - |
| | | Fertilizantes | 690,3 | - | 107,3 | - | - | - | - |
| | | Fungicidas | 30,9 | - | 65,8 | - | - | - | - |
| | | Herbicidas | 1.089,0 | - | 260,4 | - | - | - | - |
| | | Insecticidas | 377,1 | - | 182,0 | - | - | - | - |
| | | Nematicidas | - | - | - | - | - | - | - |
| 74 | San Luis | Abonos orgánicos | - | - | 0,4 | 34,9 | 0,4 | - | - |
| | | Acaricidas | - | - | - | - | - | - | - |
| | | Fertilizantes | 0,5 | - | - | 34,9 | - | - | - |
| | | Fungicidas | 0,5 | - | 1,0 | 34,9 | - | - | - |
| | | Herbicidas | 0,5 | - | 1,0 | 34,9 | - | - | - |
| | | Insecticidas | 0,5 | - | 1,0 | 34,9 | - | - | - |
| | | Nematicidas | - | - | - | - | - | - | - |
| 78 | Santa Cruz | Abonos orgánicos | - | - | 1,0 | - | - | - | - |
| | | Acaricidas | - | - | - | - | - | - | - |
| | | Fertilizantes | - | - | 2,2 | - | 0,4 | - | - |
| | | Fungicidas | - | - | - | - | - | - | - |
| | | Herbicidas | - | - | - | - | - | - | - |
| | | Insecticidas | - | - | 1,4 | - | - | - | - |
| | | Nematicidas | - | - | - | - | - | - | - |

(continúa)



Cuadro 4.37 (continuación)

| Código | Provincia | Tipo de tratamiento | Frutales | | | | | | | |
|-----------|------------|---------------------|------------------|------|-------------------|---------------------|-------|--------|------|----------|
| | | | Corinto grosella | Mora | Olivo para aceite | Olivo para conserva | Palto | Papayo | Tuna | Vid |
| Hectáreas | | | | | | | | | | |
| 66 | Salta | Abonos orgánicos | - | - | 0,7 | - | - | - | - | 532,4 |
| | | Acaricidas | - | - | - | - | - | 6,5 | - | 250,0 |
| | | Fertilizantes | - | - | - | - | - | - | - | 2.004,8 |
| | | Fungicidas | - | - | - | - | - | 6,5 | - | 2.004,5 |
| | | Herbicidas | - | - | - | - | - | 6,5 | - | 2.162,6 |
| | | Insecticidas | - | - | - | - | - | 6,5 | - | 1.746,9 |
| | | Nematicidas | - | - | - | - | - | - | - | - |
| 70 | San Juan | Abonos orgánicos | - | - | 1.890,8 | 159,8 | - | - | - | 8.921,0 |
| | | Acaricidas | - | - | 1.080,1 | 278,1 | - | - | - | 1.514,2 |
| | | Fertilizantes | - | - | 4.778,3 | 846,5 | - | - | - | 15.609,2 |
| | | Fungicidas | - | - | 4.410,8 | 1.082,6 | - | - | - | 20.374,9 |
| | | Herbicidas | - | - | 8.040,1 | 1.968,3 | - | - | - | 26.706,5 |
| | | Insecticidas | - | - | 6.631,6 | 2.009,0 | - | - | - | 16.419,8 |
| | | Nematicidas | - | - | 97,9 | - | - | - | - | 59,9 |
| 74 | San Luis | Abonos orgánicos | - | - | 5,0 | - | - | - | - | 5,5 |
| | | Acaricidas | - | - | 20,5 | - | - | - | - | - |
| | | Fertilizantes | - | - | 20,5 | - | - | - | - | 14,5 |
| | | Fungicidas | - | - | 20,5 | - | - | - | - | 14,5 |
| | | Herbicidas | - | - | 1,5 | - | - | - | - | 14,5 |
| | | Insecticidas | - | - | 20,5 | - | - | - | - | 10,0 |
| | | Nematicidas | - | - | - | - | - | - | - | - |
| 78 | Santa Cruz | Abonos orgánicos | 0,5 | - | - | - | - | - | - | - |
| | | Acaricidas | - | - | - | - | - | - | - | - |
| | | Fertilizantes | - | - | - | - | - | - | - | - |
| | | Fungicidas | - | - | - | - | - | - | - | - |
| | | Herbicidas | - | - | - | - | - | - | - | - |
| | | Insecticidas | - | - | - | - | - | - | - | - |
| | | Nematicidas | - | - | - | - | - | - | - | - |

(continúa)

Cuadro 4.37 (continuación)

| Código | Provincia | Tipo de tratamiento | Frutales | | | | | | |
|-----------|---------------------|---------------------|----------|-------------------|----------------|----------|-----------|----------|--------|
| | | | Pistacho | Ciruelo industria | Ciruelo fresco | Arándano | Frambuesa | Grosella | Cassis |
| Hectáreas | | | | | | | | | |
| 82 | Santa Fe | Abonos orgánicos | - | - | 0,5 | - | - | - | - |
| | | Acaricidas | - | - | - | - | - | - | - |
| | | Fertilizantes | - | - | 2,5 | - | - | - | - |
| | | Fungicidas | - | - | 8,5 | - | - | - | - |
| | | Herbicidas | - | - | 6,5 | 5,0 | - | - | - |
| | | Insecticidas | - | - | 8,5 | - | - | - | - |
| | | Nematicidas | - | - | - | - | - | - | - |
| 86 | Santiago del Estero | Abonos orgánicos | - | - | - | 0,5 | - | - | - |
| | | Acaricidas | - | - | - | - | - | - | - |
| | | Fertilizantes | - | - | - | - | - | - | - |
| | | Fungicidas | - | - | - | - | - | - | - |
| | | Herbicidas | - | - | - | - | - | - | - |
| | | Insecticidas | - | - | - | - | - | - | - |
| | | Nematicidas | - | - | - | - | - | - | - |
| 94 | Tierra del Fuego | Abonos orgánicos | - | - | - | - | 0,2 | - | - |
| | | Acaricidas | - | - | - | - | - | - | - |
| | | Fertilizantes | - | - | - | - | - | - | - |
| | | Fungicidas | - | - | - | - | - | - | - |
| | | Herbicidas | - | - | - | - | - | - | - |
| | | Insecticidas | - | - | - | - | - | - | - |
| | | Nematicidas | - | - | - | - | - | - | - |
| 90 | Tucumán | Abonos orgánicos | - | - | - | 290,5 | - | - | - |
| | | Acaricidas | - | - | - | - | - | - | - |
| | | Fertilizantes | - | - | 1,0 | 821,1 | 0,2 | - | - |
| | | Fungicidas | - | - | 1,0 | 346,0 | - | - | - |
| | | Herbicidas | - | - | 3,5 | 440,8 | - | - | - |
| | | Insecticidas | - | - | 1,0 | 152,7 | - | - | - |
| | | Nematicidas | - | - | - | - | - | - | - |

(continúa)



Cuadro 4.37 (conclusión)

| Código | Provincia | Tipo de tratamiento | Frutales | | | | | | | |
|------------------|---------------------|---------------------|------------------|------|-------------------|---------------------|-------|--------|------|-------|
| | | | Corinto grosella | Mora | Olivo para aceite | Olivo para conserva | Palto | Papayo | Tuna | Vid |
| Hectáreas | | | | | | | | | | |
| 82 | Santa Fe | Abonos orgánicos | - | - | - | - | - | - | - | - |
| | | Acaricidas | - | - | - | - | - | - | - | - |
| | | Fertilizantes | - | 0,3 | - | - | - | - | - | - |
| | | Fungicidas | - | 0,3 | - | - | - | - | - | - |
| | | Herbicidas | - | - | - | - | - | - | - | - |
| | | Insecticidas | - | - | - | - | - | - | - | - |
| | | Nematicidas | - | - | - | - | - | - | - | - |
| 86 | Santiago del Estero | Abonos orgánicos | - | - | - | - | - | - | - | 1,0 |
| | | Acaricidas | - | - | - | - | - | - | - | - |
| | | Fertilizantes | - | - | - | - | - | - | - | 1,0 |
| | | Fungicidas | - | - | - | - | - | - | - | - |
| | | Herbicidas | - | - | - | - | - | - | - | 0,5 |
| | | Insecticidas | - | - | - | - | - | - | - | 1,0 |
| | | Nematicidas | - | - | - | - | - | - | - | - |
| 94 | Tierra del Fuego | Abonos orgánicos | - | - | - | - | - | - | - | - |
| | | Acaricidas | - | - | - | - | - | - | - | - |
| | | Fertilizantes | - | - | - | - | - | - | - | - |
| | | Fungicidas | - | - | - | - | - | - | - | - |
| | | Herbicidas | - | - | - | - | - | - | - | - |
| | | Insecticidas | - | - | - | - | - | - | - | - |
| | | Nematicidas | - | - | - | - | - | - | - | - |
| 90 | Tucumán | Abonos orgánicos | - | - | - | - | 11,5 | - | - | 38,2 |
| | | Acaricidas | - | 2,0 | - | - | 33,0 | - | - | - |
| | | Fertilizantes | - | - | - | - | 75,8 | - | - | 116,1 |
| | | Fungicidas | - | 2,0 | - | - | 36,0 | - | - | 167,9 |
| | | Herbicidas | - | - | - | - | 75,8 | - | - | 180,7 |
| | | Insecticidas | - | - | - | - | 3,0 | - | - | 122,7 |
| | | Nematicidas | - | - | - | - | - | - | - | 6,0 |

(¹) Cada tratamiento puede ser realizado en varias pasadas sobre una misma superficie; en consecuencia, la superficie total tratada con agroquímicos y fertilizantes puede dar como resultado una superficie mayor a la implantada por cultivo.

Fuente: INDEC. Censo Nacional Agropecuario 2018. Resultados definitivos.

Cuadro 4.38 Forrajeras anuales. Superficie tratada con agroquímicos y fertilizantes por cultivo, según tipo de tratamiento y provincia, en hectáreas. Del 1 de julio de 2017 al 30 de junio de 2018

| Código | Provincia | Tipo de tratamiento | Total (¹) | Forrajeras anuales | | | | | | |
|-----------------------|-------------------------|---------------------|------------------|--------------------|-----------------|-----------------|------------------|----------------|----------------|-----------------|
| | | | | Avena | Caupí | Vicia | Cebada forrajera | Maíz forrajero | Melilotus | Mijo forrajero |
| | | | | Hectáreas | | | | | | |
| Total del país | Abonos orgánicos | 93.228,2 | 14.702,1 | - | 190,7 | 1.035,4 | 31.199,2 | 162,0 | - | 616,5 |
| | Acaricidas | 7.268,1 | 1.488,1 | - | - | 454,0 | 2.612,0 | - | - | 116,0 |
| | Fertilizantes | 1.495.813,4 | 432.983,9 | - | 10.421,7 | 62.884,7 | 489.286,1 | 1.764,7 | 875,5 | 16.832,8 |
| | Fungicidas | 69.360,8 | 21.487,0 | - | 463,0 | 9.871,4 | 20.355,4 | 73,0 | 15,0 | 485,0 |
| | Herbicidas | 2.113.247,9 | 608.986,6 | 10,0 | 15.502,6 | 76.123,9 | 704.133,2 | 7.511,9 | 2.408,0 | 24.752,1 |
| | Insecticidas | 394.457,7 | 75.983,5 | - | 2.618,0 | 9.205,2 | 190.638,5 | 1.198,0 | 168,0 | 3.670,6 |
| 06 Buenos Aires | Abonos orgánicos | 11.062,4 | 4.112,5 | - | - | 529,0 | 3.288,2 | - | - | 185,0 |
| | Acaricidas | 2.798,0 | 954,0 | - | - | 262,0 | 753,0 | - | - | 60,0 |
| | Fertilizantes | 860.398,4 | 324.527,8 | - | 6.544,0 | 49.536,9 | 206.027,2 | 14,0 | 667,0 | 9.117,0 |
| | Fungicidas | 34.918,4 | 13.513,0 | - | 124,0 | 8.854,9 | 5.722,0 | - | 15,0 | 425,0 |
| | Herbicidas | 1.026.344,9 | 407.799,2 | - | 5.935,0 | 54.570,4 | 234.956,5 | - | 1.406,0 | 10.039,5 |
| | Insecticidas | 125.985,6 | 41.560,5 | - | 2.189,0 | 6.748,5 | 45.962,9 | - | 83,0 | 797,0 |
| 10 Catamarca | Abonos orgánicos | 694,6 | 71,6 | - | 3,0 | 15,0 | 542,0 | - | - | - |
| | Acaricidas | - | - | - | - | - | - | - | - | - |
| | Fertilizantes | 544,2 | 50,4 | - | 3,0 | 5,3 | 334,5 | - | - | - |
| | Fungicidas | 120,0 | - | - | - | - | 120,0 | - | - | - |
| | Herbicidas | 2.671,5 | 103,3 | - | - | 6,5 | 2.147,0 | - | - | - |
| | Insecticidas | 1.858,4 | 31,0 | - | - | 3,2 | 1.426,2 | - | - | - |
| 22 Chaco | Abonos orgánicos | 98,0 | - | - | - | - | 7,0 | - | - | - |
| | Acaricidas | 57,0 | - | - | - | - | - | - | - | - |
| | Fertilizantes | 2.000,0 | 125,0 | - | - | - | 338,0 | - | - | - |
| | Fungicidas | 196,0 | - | - | - | - | 90,0 | - | - | - |
| | Herbicidas | 11.252,6 | 210,5 | - | 35,0 | - | 2.358,0 | 358,0 | - | 7,0 |
| | Insecticidas | 4.745,0 | 27,0 | - | - | - | 1.174,0 | - | - | 70,0 |

(continúa)

Cuadro 4.38 (continuación)

| Código | Provincia | Tipo de tratamiento | Forrajeras anuales | | | | | | | | Otras forrajeras anuales ⁽²⁾ |
|-----------------------|-------------------------|---------------------|--------------------|-----------------|------------------------------|-----------------|--------------------|------------------|-------------------|--------------|---|
| | | | Raigrás anual | Sorgo forrajero | Sorgo granífero para forraje | Triticale | Soja para pastoreo | Cebadilla | Centeno forrajero | Pasto romano | |
| Hectáreas | | | | | | | | | | | |
| Total del país | Abonos orgánicos | 35.052,5 | 6.522,5 | 1.156,0 | 879,0 | 654,0 | 466,5 | 565,5 | 26,0 | - | |
| | Acaricidas | 543,0 | 429,0 | 550,0 | - | 451,0 | - | 600,0 | 25,0 | - | |
| | Fertilizantes | 131.934,5 | 220.321,9 | 21.564,5 | 20.971,6 | 14.015,4 | 13.710,0 | 58.064,1 | 181,5 | - | |
| | Fungicidas | 2.514,0 | 5.820,0 | 1.615,5 | 1.304,0 | 2.778,5 | 964,0 | 1.590,0 | 25,0 | - | |
| | Herbicidas | 122.140,4 | 344.898,8 | 37.616,5 | 29.319,1 | 22.097,7 | 13.475,6 | 103.876,3 | 394,5 | - | |
| | Insecticidas | 12.605,2 | 58.641,5 | 10.701,0 | 3.536,0 | 8.769,5 | 1.356,5 | 15.278,0 | 88,0 | - | |
| 06 Buenos Aires | Abonos orgánicos | 861,0 | 1.516,7 | 100,0 | 65,0 | 181,0 | 103,0 | 121,0 | - | - | |
| | Acaricidas | 463,0 | 246,0 | - | - | 60,0 | - | - | - | - | |
| | Fertilizantes | 84.188,9 | 129.054,6 | 7.673,5 | 13.615,6 | 6.005,7 | 9.782,0 | 13.598,0 | 46,0 | - | |
| | Fungicidas | 1.549,0 | 2.232,0 | 62,5 | 650,0 | 774,0 | 960,0 | 37,0 | - | - | |
| | Herbicidas | 83.698,1 | 164.602,1 | 8.910,5 | 15.635,1 | 9.353,2 | 8.968,5 | 20.356,5 | 114,0 | - | |
| | Insecticidas | 7.366,5 | 13.869,6 | 610,5 | 2.370,0 | 2.895,5 | 398,0 | 1.134,5 | - | - | |
| 10 Catamarca | Abonos orgánicos | - | 63,0 | - | - | - | - | - | - | - | |
| | Acaricidas | - | - | - | - | - | - | - | - | - | |
| | Fertilizantes | - | 7,0 | - | - | 144,0 | - | - | - | - | |
| | Fungicidas | - | - | - | - | - | - | - | - | - | |
| | Herbicidas | - | 263,1 | 7,5 | - | 144,0 | - | - | - | - | |
| | Insecticidas | - | 231,0 | 23,0 | - | 144,0 | - | - | - | - | |
| 22 Chaco | Abonos orgánicos | - | 91,0 | - | - | - | - | - | - | - | |
| | Acaricidas | - | 57,0 | - | - | - | - | - | - | - | |
| | Fertilizantes | 60,0 | 1.188,0 | 289,0 | - | - | - | - | - | - | |
| | Fungicidas | - | 106,0 | - | - | - | - | - | - | - | |
| | Herbicidas | 60,0 | 6.979,1 | 1.245,0 | - | - | - | - | - | - | |
| | Insecticidas | - | 2.821,0 | 653,0 | - | - | - | - | - | - | |

(continúa)

Cuadro 4.38 (continuación)

| Código | Provincia | Tipo de tratamiento | Total (¹) | Forrajeras anuales | | | | | | | |
|-----------|------------|---------------------|-----------|--------------------|-------|---------|------------------|----------------|-----------|----------------|---------|
| | | | | Avena | Caupí | Vicia | Cebada forrajera | Maíz forrajero | Melilotus | Mijo forrajero | Moha |
| Hectáreas | | | | | | | | | | | |
| 26 | Chubut | Abonos orgánicos | 143,0 | 71,0 | - | 10,0 | 9,0 | 3,5 | 30,0 | - | - |
| | | Acaricidas | - | - | - | - | - | - | - | - | - |
| | | Fertilizantes | 1.037,0 | 455,0 | - | 188,0 | 178,0 | 114,5 | 50,0 | - | 11,5 |
| | | Fungicidas | - | - | - | - | - | - | - | - | - |
| | | Herbicidas | 705,5 | 387,0 | - | 166,0 | 9,0 | 103,5 | - | - | - |
| | | Insecticidas | 36,0 | 10,0 | - | 19,0 | - | 7,0 | - | - | - |
| 14 | Córdoba | Abonos orgánicos | 17.632,5 | 2.839,0 | - | - | 197,0 | 12.366,0 | 130,0 | - | 88,0 |
| | | Acaricidas | 1.683,0 | 191,0 | - | - | 192,0 | 1.260,0 | - | - | 40,0 |
| | | Fertilizantes | 208.684,7 | 25.109,8 | - | 1.142,0 | 5.189,0 | 128.879,8 | 731,0 | 90,0 | 2.134,0 |
| | | Fungicidas | 12.962,7 | 2.310,8 | - | - | 165,0 | 8.651,9 | 48,0 | - | 20,0 |
| | | Herbicidas | 401.608,0 | 66.934,9 | - | 2.327,0 | 8.126,5 | 203.175,8 | 3.930,9 | 593,0 | 7.904,3 |
| | | Insecticidas | 107.163,5 | 15.795,4 | - | - | 1.474,0 | 65.082,9 | 498,0 | 50,0 | 1.599,0 |
| 18 | Corrientes | Abonos orgánicos | 70,6 | 50,0 | - | - | - | 15,6 | - | - | - |
| | | Acaricidas | 6,0 | - | - | - | - | 6,0 | - | - | - |
| | | Fertilizantes | 13.431,0 | 1.436,0 | - | - | - | 771,0 | - | - | 145,0 |
| | | Fungicidas | 387,0 | 25,0 | - | - | - | 2,0 | - | - | - |
| | | Herbicidas | 7.873,0 | 1.131,0 | - | - | - | 613,5 | - | - | 135,0 |
| | | Insecticidas | 3.031,0 | 414,0 | - | - | - | 374,0 | - | - | - |
| 30 | Entre Ríos | Abonos orgánicos | 44.853,6 | 4.793,5 | - | 145,0 | 139,5 | 4.254,0 | - | - | 190,5 |
| | | Acaricidas | 233,0 | 141,0 | - | - | - | - | - | - | - |
| | | Fertilizantes | 99.476,1 | 27.345,2 | - | 246,0 | 345,0 | 17.719,5 | 50,0 | 15,0 | 1.288,0 |
| | | Fungicidas | 2.043,0 | 1.153,0 | - | 74,0 | 89,0 | 180,0 | - | - | - |
| | | Herbicidas | 85.951,8 | 22.894,9 | - | 341,6 | 325,0 | 17.374,0 | 50,0 | 15,0 | 899,5 |
| | | Insecticidas | 8.307,0 | 1.753,5 | - | - | 7,0 | 2.488,0 | - | - | 6,0 |

(continúa)

Cuadro 4.38 (continuación)

| Código | Provincia | Tipo de tratamiento | Forrajeras anuales | | | | | | | | | |
|-----------|------------|---------------------|--------------------|-----------------|------------------------------|-----------|--------------------|-----------|-------------------|--------------|------------------------------|---|
| | | | Raigrás anual | Sorgo forrajero | Sorgo granífero para forraje | Triticale | Soja para pastoreo | Cebadilla | Centeno forrajero | Pasto romano | Otras forrajeras anuales (²) | |
| Hectáreas | | | | | | | | | | | | |
| 26 | Chubut | Abonos orgánicos | - | - | - | - | - | - | 15,0 | 4,5 | - | - |
| | | Acaricidas | - | - | - | - | - | - | - | - | - | - |
| | | Fertilizantes | - | 1,0 | - | 38,0 | - | - | - | 1,0 | - | - |
| | | Fungicidas | - | - | - | - | - | - | - | - | - | - |
| | | Herbicidas | - | 1,0 | - | 39,0 | - | - | - | - | - | - |
| | | Insecticidas | - | - | - | - | - | - | - | - | - | - |
| 14 | Córdoba | Abonos orgánicos | 10,0 | 1.435,5 | 120,0 | - | 55,0 | 68,0 | 324,0 | - | - | |
| | | Acaricidas | - | - | - | - | - | - | - | - | - | - |
| | | Fertilizantes | 1.439,0 | 24.170,2 | 1.764,0 | 981,0 | 512,0 | 890,0 | 15.652,8 | - | - | |
| | | Fungicidas | 22,0 | 882,0 | 150,0 | 66,0 | 138,0 | 4,0 | 505,0 | - | - | |
| | | Herbicidas | 2.363,0 | 63.428,4 | 5.392,0 | 3.215,0 | 2.876,1 | 2.309,0 | 29.031,8 | - | - | |
| | | Insecticidas | 484,0 | 13.867,2 | 763,0 | 276,0 | 1.046,0 | 618,0 | 5.610,0 | - | - | |
| 18 | Corrientes | Abonos orgánicos | 5,0 | - | - | - | - | - | - | - | - | |
| | | Acaricidas | - | - | - | - | - | - | - | - | - | - |
| | | Fertilizantes | 7.638,0 | 3.010,0 | 281,0 | - | - | 150,0 | - | - | - | |
| | | Fungicidas | 360,0 | - | - | - | - | - | - | - | - | - |
| | | Herbicidas | 4.291,0 | 1.392,5 | 310,0 | - | - | - | - | - | - | |
| | | Insecticidas | 1.145,0 | 928,0 | 170,0 | - | - | - | - | - | - | |
| 30 | Entre Ríos | Abonos orgánicos | 33.245,0 | 1.412,5 | 223,0 | - | 170,0 | 280,5 | - | - | - | |
| | | Acaricidas | 80,0 | - | - | - | 12,0 | - | - | - | - | |
| | | Fertilizantes | 29.677,9 | 15.218,3 | 2.783,5 | 83,0 | 2.042,5 | 2.662,0 | - | - | - | |
| | | Fungicidas | 263,0 | 63,0 | 162,0 | 59,0 | - | - | - | - | - | |
| | | Herbicidas | 23.225,1 | 14.933,0 | 2.497,5 | 83,0 | 1.928,5 | 1.384,5 | - | - | - | |
| | | Insecticidas | 1.975,5 | 1.192,0 | 221,0 | - | 604,0 | 60,0 | - | - | - | |

(continúa)

Cuadro 4.38 (continuación)

| Código | Provincia | Tipo de tratamiento | Total (¹) | Forrajeras anuales | | | | | | | |
|-----------|-----------|---------------------|-----------|--------------------|-------|---------|------------------|----------------|-----------|----------------|-------|
| | | | | Avena | Caupí | Vicia | Cebada forrajera | Maíz forrajero | Melilotus | Mijo forrajero | Moha |
| Hectáreas | | | | | | | | | | | |
| 34 | Formosa | Abonos orgánicos | 12,0 | 5,0 | - | - | - | 7,0 | - | - | - |
| | | Acaricidas | - | - | - | - | - | - | - | - | - |
| | | Fertilizantes | 1.609,0 | 30,0 | - | - | - | 971,0 | - | - | - |
| | | Fungicidas | - | - | - | - | - | - | - | - | - |
| | | Herbicidas | 3.493,5 | 320,0 | - | - | - | 1.226,5 | - | - | - |
| | | Insecticidas | 1.294,5 | - | - | - | - | 429,5 | - | - | - |
| 38 | Jujuy | Abonos orgánicos | 23,8 | 1,9 | - | - | 19,8 | 2,0 | - | - | - |
| | | Acaricidas | 30,1 | 0,1 | - | - | - | 30,0 | - | - | - |
| | | Fertilizantes | 119,1 | 30,6 | - | - | 6,2 | 72,2 | - | - | - |
| | | Fungicidas | 31,0 | - | - | - | - | 31,0 | - | - | - |
| | | Herbicidas | 146,2 | 71,5 | - | - | 5,0 | 36,2 | - | - | - |
| | | Insecticidas | 46,7 | 5,1 | - | - | - | 41,6 | - | - | - |
| 42 | La Pampa | Abonos orgánicos | 1.641,0 | 117,0 | - | - | 102,0 | 592,0 | - | - | - |
| | | Acaricidas | 430,0 | 30,0 | - | - | - | 400,0 | - | - | - |
| | | Fertilizantes | 81.769,5 | 19.365,2 | - | 1.193,8 | 5.533,0 | 26.530,5 | - | 79,5 | 923,0 |
| | | Fungicidas | 2.799,0 | 1.165,0 | - | 80,0 | 340,0 | 347,0 | - | - | - |
| | | Herbicidas | 223.196,7 | 60.441,0 | - | 4.941,0 | 10.096,0 | 84.244,2 | 401,0 | 301,0 | 422,0 |
| | | Insecticidas | 22.777,5 | 5.904,5 | - | 80,0 | 624,5 | 9.650,0 | - | 35,0 | - |
| 46 | La Rioja | Abonos orgánicos | 32,2 | 12,8 | - | - | 5,4 | 3,5 | - | - | - |
| | | Acaricidas | - | - | - | - | - | - | - | - | - |
| | | Fertilizantes | 6,0 | - | - | - | - | 6,0 | - | - | - |
| | | Fungicidas | - | - | - | - | - | - | - | - | - |
| | | Herbicidas | 30,0 | 15,0 | - | - | - | - | - | - | - |
| | | Insecticidas | - | - | - | - | - | - | - | - | - |

(continúa)



Cuadro 4.38 (continuación)

| Código | Provincia | Tipo de tratamiento | Forrajeras anuales | | | | | | | | |
|-----------|-----------|---------------------|--------------------|-----------------|------------------------------|-----------|--------------------|-----------|-------------------|--------------|------------------------------|
| | | | Raigrás anual | Sorgo forrajero | Sorgo granífero para forraje | Triticale | Soja para pastoreo | Cebadilla | Centeno forrajero | Pasto romano | Otras forrajeras anuales (²) |
| Hectáreas | | | | | | | | | | | |
| 34 | Formosa | Abonos orgánicos | - | - | - | - | - | - | - | - | - |
| | | Acaricidas | - | - | - | - | - | - | - | - | - |
| | | Fertilizantes | - | 453,0 | 155,0 | - | - | - | - | - | - |
| | | Fungicidas | - | - | - | - | - | - | - | - | - |
| | | Herbicidas | - | 1.692,0 | 243,0 | - | 12,0 | - | - | - | - |
| | | Insecticidas | - | 754,0 | 99,0 | - | 12,0 | - | - | - | - |
| 38 | Jujuy | Abonos orgánicos | - | - | - | - | - | - | - | - | - |
| | | Acaricidas | - | - | - | - | - | - | - | - | - |
| | | Fertilizantes | - | 10,0 | - | - | - | - | - | - | - |
| | | Fungicidas | - | - | - | - | - | - | - | - | - |
| | | Herbicidas | - | 33,0 | - | - | - | - | 0,5 | - | - |
| | | Insecticidas | - | - | - | - | - | - | - | - | - |
| 42 | La Pampa | Abonos orgánicos | - | 50,0 | - | 780,0 | - | - | - | - | - |
| | | Acaricidas | - | - | - | - | - | - | - | - | - |
| | | Fertilizantes | 300,0 | 9.710,0 | 193,0 | 4.861,0 | 250,0 | 25,0 | 12.805,5 | - | - |
| | | Fungicidas | - | 100,0 | - | 210,0 | - | - | 557,0 | - | - |
| | | Herbicidas | 355,0 | 30.218,0 | 350,0 | 7.700,0 | 96,0 | 335,0 | 23.296,5 | - | - |
| | | Insecticidas | - | 3.547,0 | - | 628,0 | 298,0 | 210,0 | 1.800,5 | - | - |
| 46 | La Rioja | Abonos orgánicos | - | 10,5 | - | - | - | - | - | - | - |
| | | Acaricidas | - | - | - | - | - | - | - | - | - |
| | | Fertilizantes | - | - | - | - | - | - | - | - | - |
| | | Fungicidas | - | - | - | - | - | - | - | - | - |
| | | Herbicidas | - | 15,0 | - | - | - | - | - | - | - |
| | | Insecticidas | - | - | - | - | - | - | - | - | - |

(continúa)

Cuadro 4.38 (continuación)

| Código | Provincia | Tipo de tratamiento | Total (¹) | Forrajeras anuales | | | | | | | |
|-----------|-----------|---------------------|-----------|--------------------|-------|-------|------------------|----------------|-----------|----------------|------|
| | | | | Avena | Caupí | Vicia | Cebada forrajera | Maíz forrajero | Melilotus | Mijo forrajero | Moha |
| Hectáreas | | | | | | | | | | | |
| 50 | Mendoza | Abonos orgánicos | 244,0 | 4,3 | - | 2,5 | 8,7 | 161,0 | - | - | - |
| | | Acaricidas | 37,0 | - | - | - | - | - | - | - | - |
| | | Fertilizantes | 1.446,2 | 210,7 | - | - | 14,0 | 1.049,0 | - | - | - |
| | | Fungicidas | 277,5 | - | - | - | 5,5 | 225,0 | - | - | - |
| | | Herbicidas | 1.718,3 | 247,3 | - | 10,0 | 9,0 | 1.103,0 | - | - | - |
| | | Insecticidas | 532,0 | 49,0 | - | - | 9,0 | 357,0 | - | - | - |
| 54 | Misiones | Abonos orgánicos | 48,0 | 5,0 | - | - | - | 37,0 | - | - | - |
| | | Acaricidas | - | - | - | - | - | - | - | - | - |
| | | Fertilizantes | 503,3 | 30,0 | - | - | - | 401,8 | - | - | - |
| | | Fungicidas | 4,5 | - | - | - | - | - | - | - | - |
| | | Herbicidas | 479,5 | 25,0 | - | - | - | 291,5 | - | - | - |
| | | Insecticidas | 81,0 | - | - | - | - | 63,0 | - | - | - |
| 58 | Neuquén | Abonos orgánicos | 119,9 | 40,8 | - | 30,2 | 0,8 | 32,5 | - | - | - |
| | | Acaricidas | - | - | - | - | - | - | - | - | - |
| | | Fertilizantes | 125,6 | 31,8 | - | 30,0 | 2,8 | 45,2 | - | - | 1,3 |
| | | Fungicidas | - | - | - | - | - | - | - | - | - |
| | | Herbicidas | 66,1 | - | - | - | - | 56,5 | - | - | - |
| | | Insecticidas | - | - | - | - | - | - | - | - | - |
| 62 | Río Negro | Abonos orgánicos | 81,5 | 41,5 | - | - | 1,0 | 37,0 | - | - | - |
| | | Acaricidas | - | - | - | - | - | - | - | - | - |
| | | Fertilizantes | 2.520,6 | 354,0 | - | 63,0 | 216,0 | 1.101,5 | 28,0 | 8,0 | 79,0 |
| | | Fungicidas | 10,0 | - | - | 10,0 | - | - | - | - | - |
| | | Herbicidas | 2.120,8 | 481,0 | - | 11,7 | 170,0 | 1.017,5 | - | 19,0 | 19,0 |
| | | Insecticidas | 238,0 | 2,0 | - | 10,0 | - | 76,0 | - | - | 75,0 |

(continúa)

Cuadro 4.38 (continuación)

| Código | Provincia | Tipo de tratamiento | Forrajeras anuales | | | | | | | | |
|-----------|-----------|---------------------|--------------------|-----------------|------------------------------|-----------|--------------------|-----------|-------------------|--------------|------------------------------|
| | | | Raigrás anual | Sorgo forrajero | Sorgo granífero para forraje | Triticale | Soja para pastoreo | Cebadilla | Centeno forrajero | Pasto romano | Otras forrajeras anuales (²) |
| Hectáreas | | | | | | | | | | | |
| 50 | Mendoza | Abonos orgánicos | - | 20,0 | - | 6,0 | - | - | 16,5 | 25,0 | - |
| | | Acaricidas | - | - | 12,0 | - | - | - | - | 25,0 | - |
| | | Fertilizantes | - | 69,5 | 12,0 | - | - | - | 56,0 | 35,0 | - |
| | | Fungicidas | - | 10,0 | 12,0 | - | - | - | - | 25,0 | - |
| | | Herbicidas | - | 70,0 | 12,0 | - | - | - | 190,0 | 77,0 | - |
| | | Insecticidas | - | 33,0 | 12,0 | - | - | - | - | 72,0 | - |
| 54 | Misiones | Abonos orgánicos | - | - | - | - | 6,0 | - | - | - | - |
| | | Acaricidas | - | - | - | - | - | - | - | - | - |
| | | Fertilizantes | - | 7,0 | 35,0 | - | 28,5 | - | - | 1,0 | - |
| | | Fungicidas | - | - | - | - | 4,5 | - | - | - | - |
| | | Herbicidas | - | 3,5 | 35,0 | - | 35,5 | - | - | 89,0 | - |
| | | Insecticidas | - | 2,0 | - | - | 15,0 | - | - | 1,0 | - |
| 58 | Neuquén | Abonos orgánicos | - | 11,1 | - | - | - | - | 4,5 | - | - |
| | | Acaricidas | - | - | - | - | - | - | - | - | - |
| | | Fertilizantes | - | 9,6 | - | - | 0,2 | - | 4,6 | - | - |
| | | Fungicidas | - | - | - | - | - | - | - | - | - |
| | | Herbicidas | - | 9,6 | - | - | - | - | - | - | - |
| | | Insecticidas | - | - | - | - | - | - | - | - | - |
| 62 | Río Negro | Abonos orgánicos | - | 1,0 | - | - | - | - | 1,0 | - | - |
| | | Acaricidas | - | - | - | - | - | - | - | - | - |
| | | Fertilizantes | 151,0 | 367,0 | 35,0 | 57,0 | - | 39,0 | 22,1 | - | - |
| | | Fungicidas | - | - | - | - | - | - | - | - | - |
| | | Herbicidas | 151,0 | 212,6 | - | - | - | 39,0 | - | - | - |
| | | Insecticidas | - | 75,0 | - | - | - | - | - | - | - |

(continúa)

Cuadro 4.38 (continuación)

| Código | Provincia | Tipo de tratamiento | Total (¹) | Forrajeras anuales | | | | | | | |
|-----------|------------|---------------------|-----------|--------------------|-------|-------|------------------|----------------|-----------|----------------|-------|
| | | | | Avena | Caupí | Vicia | Cebada forrajera | Maíz forrajero | Melilotus | Mijo forrajero | Moha |
| Hectáreas | | | | | | | | | | | |
| 66 | Salta | Abonos orgánicos | 1.377,8 | 27,7 | - | - | 7,1 | 721,0 | 2,0 | - | - |
| | | Acaricidas | 576,0 | 18,0 | - | - | - | - | - | - | - |
| | | Fertilizantes | 8.603,7 | 356,8 | - | - | - | 6.886,9 | - | - | - |
| | | Fungicidas | 1.598,0 | 140,0 | - | - | - | 238,0 | - | - | - |
| | | Herbicidas | 20.056,5 | 396,2 | - | - | 82,0 | 13.668,9 | - | - | - |
| | | Insecticidas | 15.199,6 | 365,0 | - | - | 82,0 | 10.023,9 | 1,0 | - | - |
| 70 | San Juan | Abonos orgánicos | 31,0 | 11,0 | - | - | 1,0 | 19,0 | - | - | - |
| | | Acaricidas | - | - | - | - | - | - | - | - | - |
| | | Fertilizantes | 77,3 | 19,0 | - | - | 4,0 | 37,3 | - | - | - |
| | | Fungicidas | 9,0 | - | - | - | - | 9,0 | - | - | - |
| | | Herbicidas | 89,3 | 33,5 | - | - | - | 42,8 | - | - | - |
| | | Insecticidas | 32,8 | - | - | - | - | 32,8 | - | - | - |
| 74 | San Luis | Abonos orgánicos | 682,0 | - | - | - | - | 7,0 | - | - | - |
| | | Acaricidas | 700,0 | - | - | - | - | - | - | - | - |
| | | Fertilizantes | 57.075,9 | 1.615,8 | - | 400,0 | - | 22.587,9 | 84,0 | - | - |
| | | Fungicidas | 775,0 | - | - | - | - | 40,0 | - | - | - |
| | | Herbicidas | 103.997,6 | 4.287,2 | - | 900,0 | 240,0 | 40.508,9 | 153,0 | 50,0 | 355,0 |
| | | Insecticidas | 26.398,0 | 599,8 | - | - | 80,0 | 11.621,0 | - | - | - |
| 78 | Santa Cruz | Abonos orgánicos | - | - | - | - | - | - | - | - | - |
| | | Acaricidas | - | - | - | - | - | - | - | - | - |
| | | Fertilizantes | - | - | - | - | - | - | - | - | - |
| | | Fungicidas | - | - | - | - | - | - | - | - | - |
| | | Herbicidas | - | - | - | - | - | - | - | - | - |
| | | Insecticidas | - | - | - | - | - | - | - | - | - |

(continúa)

Cuadro 4.38 (continuación)

| Código | Provincia | Tipo de tratamiento | Forrajeras anuales | | | | | | | | |
|-----------|------------|---------------------|--------------------|-----------------|------------------------------|-----------|--------------------|-----------|-------------------|--------------|------------------------------|
| | | | Raigrás anual | Sorgo forrajero | Sorgo granífero para forraje | Triticale | Soja para pastoreo | Cebadilla | Centeno forrajero | Pasto romano | Otras forrajeras anuales (²) |
| Hectáreas | | | | | | | | | | | |
| 66 | Salta | Abonos orgánicos | - | 90,0 | 530,0 | - | - | - | - | - | - |
| | | Acaricidas | - | 20,0 | 538,0 | - | - | - | - | - | - |
| | | Fertilizantes | - | 766,0 | 594,0 | - | - | - | - | - | - |
| | | Fungicidas | - | 552,0 | 668,0 | - | - | - | - | - | - |
| | | Herbicidas | - | 3.175,3 | 2.684,0 | 38,0 | - | 12,0 | - | - | - |
| | | Insecticidas | - | 2.302,7 | 2.425,0 | - | - | - | - | - | - |
| 70 | San Juan | Abonos orgánicos | - | - | - | - | - | - | - | - | - |
| | | Acaricidas | - | - | - | - | - | - | - | - | - |
| | | Fertilizantes | - | 4,0 | 13,0 | - | - | - | - | - | - |
| | | Fungicidas | - | - | - | - | - | - | - | - | - |
| | | Herbicidas | - | 4,0 | 9,0 | - | - | - | - | - | - |
| | | Insecticidas | - | - | - | - | - | - | - | - | - |
| 74 | San Luis | Abonos orgánicos | - | 605,0 | - | - | - | - | 70,0 | - | - |
| | | Acaricidas | - | 100,0 | - | - | - | - | 600,0 | - | - |
| | | Fertilizantes | - | 13.530,1 | 1.901,0 | 686,0 | 406,0 | - | 15.865,0 | - | - |
| | | Fungicidas | - | 50,0 | 200,0 | - | - | - | 485,0 | - | - |
| | | Herbicidas | - | 22.103,4 | 2.601,0 | 1.387,0 | 406,0 | 12,0 | 30.994,0 | - | - |
| | | Insecticidas | - | 6.553,2 | 511,0 | - | 300,0 | - | 6.733,0 | - | - |
| 78 | Santa Cruz | Abonos orgánicos | - | - | - | - | - | - | - | - | - |
| | | Acaricidas | - | - | - | - | - | - | - | - | - |
| | | Fertilizantes | - | - | - | - | - | - | - | - | - |
| | | Fungicidas | - | - | - | - | - | - | - | - | - |
| | | Herbicidas | - | - | - | - | - | - | - | - | - |
| | | Insecticidas | - | - | - | - | - | - | - | - | - |

(continúa)

Cuadro 4.38 (continuación)

| Código | Provincia | Tipo de tratamiento | Total (¹) | Forrajeras anuales | | | | | | | |
|-----------|---------------------|---------------------|-----------|--------------------|-------|-------|------------------|----------------|-----------|----------------|---------|
| | | | | Avena | Caupí | Vicia | Cebada forrajera | Maíz forrajero | Melilotus | Mijo forrajero | Moha |
| Hectáreas | | | | | | | | | | | |
| 82 | Santa Fe | Abonos orgánicos | 13.531,0 | 2.489,4 | - | - | - | 8.602,9 | - | - | 153,0 |
| | | Acaricidas | 429,0 | 112,0 | - | - | - | 158,0 | - | - | 16,0 |
| | | Fertilizantes | 146.338,4 | 31.248,0 | - | 611,9 | 1.844,5 | 69.839,5 | 807,7 | 16,0 | 3.134,0 |
| | | Fungicidas | 9.546,7 | 2.699,2 | - | 175,0 | 417,0 | 3.587,5 | 25,0 | - | 40,0 |
| | | Herbicidas | 192.304,0 | 40.599,3 | 10,0 | 794,3 | 2.277,5 | 86.554,0 | 2.434,0 | 24,0 | 4.250,8 |
| | | Insecticidas | 59.442,0 | 8.255,6 | - | 136,0 | 177,0 | 32.680,9 | 699,0 | - | 1.123,6 |
| 86 | Santiago del Estero | Abonos orgánicos | 464,0 | 7,0 | - | - | - | 117,0 | - | - | - |
| | | Acaricidas | 287,0 | 42,0 | - | - | - | 5,0 | - | - | - |
| | | Fertilizantes | 8.241,7 | 332,0 | - | - | - | 4.126,7 | - | - | - |
| | | Fungicidas | 3.508,0 | 371,0 | - | - | - | 1.047,0 | - | - | - |
| | | Herbicidas | 25.718,5 | 2.346,5 | - | - | - | 12.502,5 | 185,0 | - | 720,0 |
| | | Insecticidas | 15.147,7 | 1.209,0 | - | - | - | 7.695,7 | - | - | - |
| 94 | Tierra del Fuego | Abonos orgánicos | 0,1 | 0,1 | - | - | - | - | - | - | - |
| | | Acaricidas | - | - | - | - | - | - | - | - | - |
| | | Fertilizantes | 12,0 | 12,0 | - | - | - | - | - | - | - |
| | | Fungicidas | - | - | - | - | - | - | - | - | - |
| | | Herbicidas | - | - | - | - | - | - | - | - | - |
| | | Insecticidas | - | - | - | - | - | - | - | - | - |
| 90 | Tucumán | Abonos orgánicos | 385,0 | 1,0 | - | - | - | 384,0 | - | - | - |
| | | Acaricidas | 2,0 | - | - | - | - | - | - | - | - |
| | | Fertilizantes | 1.793,2 | 298,5 | - | - | 10,0 | 1.445,7 | - | - | - |
| | | Fungicidas | 175,0 | 110,0 | - | - | - | 65,0 | - | - | - |
| | | Herbicidas | 3.423,2 | 262,0 | - | 41,0 | 207,0 | 2.152,0 | - | - | - |
| | | Insecticidas | 2.141,0 | 2,0 | - | 184,0 | - | 1.452,0 | - | - | - |

(continúa)



Cuadro 4.38 (conclusión)

| Código | Provincia | Tipo de tratamiento | Forrajeras anuales | | | | | | | | |
|-----------|---------------------|---------------------|--------------------|-----------------|------------------------------|-----------|--------------------|-----------|-------------------|--------------|---|
| | | | Raigrás anual | Sorgo forrajero | Sorgo granífero para forraje | Triticale | Soja para pastoreo | Cebadilla | Centeno forrajero | Pasto romano | Otras forrajeras anuales ⁽²⁾ |
| Hectáreas | | | | | | | | | | | |
| 82 | Santa Fe | Abonos orgánicos | 931,5 | 895,1 | 164,0 | 28,0 | 242,0 | - | 24,0 | 1,0 | - |
| | | Acaricidas | - | 4,0 | - | - | 139,0 | - | - | - | - |
| | | Fertilizantes | 8.459,6 | 20.397,4 | 5.677,5 | 650,0 | 3.346,5 | 162,0 | 59,0 | 84,5 | - |
| | | Fungicidas | 320,0 | 975,0 | 161,0 | 319,0 | 822,0 | - | 6,0 | - | - |
| | | Herbicidas | 7.997,2 | 28.177,8 | 11.300,0 | 747,0 | 6.736,4 | 280,0 | 7,0 | 114,5 | - |
| | | Insecticidas | 1.634,2 | 8.304,7 | 3.708,5 | 262,0 | 2.390,0 | 70,5 | - | - | - |
| 86 | Santiago del Estero | Abonos orgánicos | - | 321,0 | 19,0 | - | - | - | - | - | - |
| | | Acaricidas | - | - | - | - | 240,0 | - | - | - | - |
| | | Fertilizantes | - | 2.330,0 | 158,0 | - | 1.280,0 | - | - | 15,0 | - |
| | | Fungicidas | - | 850,0 | 200,0 | - | 1.040,0 | - | - | - | - |
| | | Herbicidas | - | 7.189,5 | 1.790,0 | 475,0 | 510,0 | - | - | - | - |
| | | Insecticidas | - | 3.888,0 | 1.275,0 | - | 1.065,0 | - | - | 15,0 | - |
| 94 | Tierra del Fuego | Abonos orgánicos | - | - | - | - | - | - | - | - | - |
| | | Acaricidas | - | - | - | - | - | - | - | - | - |
| | | Fertilizantes | - | - | - | - | - | - | - | - | - |
| | | Fungicidas | - | - | - | - | - | - | - | - | - |
| | | Herbicidas | - | - | - | - | - | - | - | - | - |
| | | Insecticidas | - | - | - | - | - | - | - | - | - |
| 90 | Tucumán | Abonos orgánicos | - | - | - | - | - | - | - | - | - |
| | | Acaricidas | - | 2,0 | - | - | - | - | - | - | - |
| | | Fertilizantes | 20,0 | 19,0 | - | - | - | - | - | - | - |
| | | Fungicidas | - | - | - | - | - | - | - | - | - |
| | | Herbicidas | - | 395,5 | 230,0 | - | - | 135,6 | - | - | - |
| | | Insecticidas | - | 273,0 | 230,0 | - | - | - | - | - | - |

(1) Cada tratamiento puede ser realizado en varias pasadas sobre una misma superficie; en consecuencia, la superficie total tratada con agroquímicos y fertilizantes puede dar como resultado una superficie mayor a la implantada por cultivo.

(2) Para este cultivo no se preguntó esta temática.

Fuente: INDEC. Censo Nacional Agropecuario 2018. Resultados definitivos.

Cuadro 4.39 Forrajeras perennes. Superficie tratada con agroquímicos y fertilizantes por cultivo, según tipo de tratamiento y provincia, en hectáreas. Del 1 de julio de 2017 al 30 de junio de 2018

| Código | Provincia | Tipo de tratamiento | Total (¹) | Forrajeras perennes | | | | | |
|-----------------------|-------------------------|---------------------|--------------|---------------------|------------------|----------------|-----------------|----------------|----------------|
| | | | | Achicoria | Agropiro | Alfalfa pura | Buffel grass | Brachiaria | Dicantium |
| | | | | Hectáreas | | | | | |
| Total del país | Abonos orgánicos | 73.537,6 | 105,4 | 581,5 | 37.326,1 | 90,5 | 451,0 | - | - |
| | Acaricidas | 14.525,7 | - | - | 9.860,2 | - | - | - | - |
| | Fertilizantes | 899.107,1 | 82,4 | 31.594,1 | 221.502,8 | 34,0 | 11.291,2 | 2.891,0 | 1.460,5 |
| | Fungicidas | 35.630,9 | 0,7 | 629,0 | 22.475,6 | - | 10,0 | - | - |
| | Herbicidas | 1.328.342,7 | 116,0 | 39.607,0 | 592.075,3 | 2.025,5 | 10.563,5 | 606,0 | 3.235,5 |
| | Insecticidas | 632.865,4 | 48,0 | 4.956,0 | 437.233,0 | 1.028,1 | 1.506,0 | 175,4 | 110,0 |
| 06 | Buenos Aires | Abonos orgánicos | 7.202,2 | - | 134,0 | 940,9 | - | - | - |
| | | Acaricidas | 2.539,0 | - | - | 283,0 | - | - | - |
| | | Fertilizantes | 473.454,5 | 5,0 | 24.638,1 | 35.337,4 | - | - | 400,0 |
| | | Fungicidas | 7.840,0 | - | 629,0 | 1.076,0 | - | - | - |
| | | Herbicidas | 456.571,6 | 25,0 | 22.925,0 | 44.151,7 | - | - | 363,0 |
| | | Insecticidas | 88.430,9 | - | 2.620,0 | 15.873,1 | - | - | 60,0 |
| 10 | Catamarca | Abonos orgánicos | 315,6 | - | - | 292,6 | - | - | - |
| | | Acaricidas | 5,0 | - | - | 5,0 | - | - | - |
| | | Fertilizantes | 290,0 | - | - | 275,9 | - | - | - |
| | | Fungicidas | 30,0 | - | - | 15,0 | - | - | - |
| | | Herbicidas | 1.713,8 | - | - | 1.175,3 | - | - | - |
| | | Insecticidas | 842,2 | - | - | 418,0 | - | - | - |
| 22 | Chaco | Abonos orgánicos | 94,0 | - | - | - | - | 86,0 | - |
| | | Acaricidas | 339,0 | - | - | 339,0 | - | - | - |
| | | Fertilizantes | 6.624,0 | - | - | 3.519,0 | - | 353,0 | 342,0 |
| | | Fungicidas | 2.966,0 | - | - | 2.956,0 | - | - | - |
| | | Herbicidas | 14.251,2 | - | - | 9.615,2 | - | 377,0 | 372,0 |
| | | Insecticidas | 10.661,7 | - | - | 10.093,7 | - | 175,0 | 32,0 |

(continúa)



Cuadro 4.39 (continuación)

| Código | Provincia | Tipo de tratamiento | Forrajeras perennes | | | | | | | |
|-----------------------|-------------------------|---------------------|---------------------|----------|----------|--------------|---------------|----------|---------|----------------|
| | | | Digitaria | Falaris | Festuca | Gatton panic | Gramma rhodes | Leucaena | Lotus | Pasto elefante |
| Hectáreas | | | | | | | | | | |
| Total del país | Abonos orgánicos | - | 9,0 | 2.124,0 | 65,1 | 575,5 | - | 2.505,4 | 905,0 | |
| | Acaricidas | - | - | 235,0 | 500,0 | - | - | 334,0 | - | |
| | Fertilizantes | 2.548,0 | 609,9 | 70.305,9 | 7.342,0 | 7.677,0 | - | 23.507,4 | 22,8 | |
| | Fungicidas | - | 14,0 | 944,0 | 25,0 | - | - | 75,0 | 1,8 | |
| | Herbicidas | 681,0 | 692,0 | 63.440,5 | 38.024,7 | 11.936,5 | 255,0 | 17.810,5 | 1.442,5 | |
| | Insecticidas | - | 8,0 | 7.111,4 | 9.854,0 | 4.567,2 | - | 2.003,0 | 153,8 | |
| 06 | Buenos Aires | Abonos orgánicos | - | - | 925,0 | - | - | - | 89,0 | - |
| | | Acaricidas | - | - | 185,0 | - | - | - | - | - |
| | | Fertilizantes | - | 609,9 | 63.220,2 | - | - | - | 5.063,0 | - |
| | | Fungicidas | - | 14,0 | 897,0 | - | - | - | - | - |
| | | Herbicidas | - | 683,0 | 54.673,1 | - | 60,0 | - | 4.613,0 | - |
| | | Insecticidas | - | 8,0 | 4.311,5 | - | - | - | 490,0 | - |
| 10 | Catamarca | Abonos orgánicos | - | - | - | - | 2,5 | - | - | - |
| | | Acaricidas | - | - | - | - | - | - | - | - |
| | | Fertilizantes | - | - | - | - | - | - | - | - |
| | | Fungicidas | - | - | - | 15,0 | - | - | - | - |
| | | Herbicidas | - | - | - | 15,0 | - | - | - | - |
| | | Insecticidas | - | - | - | 15,0 | 0,2 | - | - | - |
| 22 | Chaco | Abonos orgánicos | - | - | - | - | 8,0 | - | - | - |
| | | Acaricidas | - | - | - | - | - | - | - | - |
| | | Fertilizantes | - | - | - | 1.800,0 | 418,0 | - | - | - |
| | | Fungicidas | - | - | - | 10,0 | - | - | - | - |
| | | Herbicidas | - | - | - | 2.384,0 | 974,0 | - | - | - |
| | | Insecticidas | - | - | - | 91,0 | 130,0 | - | - | - |

(continúa)

Cuadro 4.39 (continuación)

| Código | Provincia | Tipo de tratamiento | Total (¹) | Forrajeras perennes | | | | | | |
|-----------|------------|---------------------|-----------|---------------------|----------|--------------|--------------|------------|-----------|-------------------|
| | | | | Achicoria | Agropiro | Alfalfa pura | Buffel grass | Brachiaria | Dicantium | Panicum coloratum |
| Hectáreas | | | | | | | | | | |
| 26 | Chubut | Abonos orgánicos | 1.489,0 | - | 137,0 | 403,0 | - | - | - | - |
| | | Acaricidas | 476,0 | - | - | 459,0 | - | - | - | - |
| | | Fertilizantes | 3.014,3 | - | 125,0 | 1.203,2 | - | - | - | - |
| | | Fungicidas | 34,0 | - | - | 34,0 | - | - | - | - |
| | | Herbicidas | 4.846,3 | - | 3.000,0 | 1.246,3 | - | - | - | - |
| | | Insecticidas | 609,8 | - | - | 589,3 | - | - | - | - |
| 14 | Córdoba | Abonos orgánicos | 11.519,1 | - | 260,0 | 10.498,1 | - | - | - | - |
| | | Acaricidas | 4.280,1 | - | - | 3.959,1 | - | - | - | - |
| | | Fertilizantes | 83.426,9 | - | 2.540,0 | 58.111,2 | - | - | - | 103,0 |
| | | Fungicidas | 7.399,6 | - | - | 6.823,6 | - | - | - | - |
| | | Herbicidas | 281.400,4 | - | 7.290,0 | 226.315,5 | - | - | - | 161,0 |
| | | Insecticidas | 220.965,5 | - | 2.136,0 | 190.239,1 | - | - | - | 50,0 |
| 18 | Corrientes | Abonos orgánicos | 136,0 | - | - | - | - | 31,0 | - | - |
| | | Acaricidas | - | - | - | - | - | - | - | - |
| | | Fertilizantes | 11.735,0 | - | - | - | - | 7.410,2 | - | 22,5 |
| | | Fungicidas | 11,8 | - | - | - | - | 10,0 | - | - |
| | | Herbicidas | 6.350,5 | - | - | - | - | 3.644,5 | 5,0 | 22,5 |
| | | Insecticidas | 1.318,8 | - | - | - | - | 967,0 | - | - |
| 30 | Entre Ríos | Abonos orgánicos | 25.995,6 | 75,0 | - | 6.115,5 | - | - | - | - |
| | | Acaricidas | 949,5 | - | - | 329,5 | - | - | - | - |
| | | Fertilizantes | 113.988,6 | 45,0 | - | 20.552,3 | - | - | 11,0 | - |
| | | Fungicidas | 4.440,8 | - | - | 188,0 | - | - | - | - |
| | | Herbicidas | 89.376,5 | 15,0 | - | 17.962,1 | - | - | 11,0 | - |
| | | Insecticidas | 23.012,4 | - | - | 6.842,6 | - | - | - | - |

(continúa)

Cuadro 4.39 (continuación)

| Código | Provincia | Tipo de tratamiento | Forrajeras perennes | | | | | | | |
|-----------|------------|---------------------|---------------------|---------|---------|--------------|---------------|----------|----------|----------------|
| | | | Digitaria | Falaris | Festuca | Gatton panic | Gramma rhodes | Leucaena | Lotus | Pasto elefante |
| Hectáreas | | | | | | | | | | |
| 26 | Chubut | Abonos orgánicos | - | - | 82,0 | - | - | - | - | - |
| | | Acaricidas | - | - | - | - | - | - | - | - |
| | | Fertilizantes | - | - | 99,1 | - | - | - | - | - |
| | | Fungicidas | - | - | - | - | - | - | - | - |
| | | Herbicidas | - | - | 14,0 | - | - | - | - | - |
| | | Insecticidas | - | - | - | - | - | - | - | - |
| 14 | Córdoba | Abonos orgánicos | - | - | 50,0 | - | - | - | - | - |
| | | Acaricidas | - | - | - | - | - | - | - | - |
| | | Fertilizantes | 48,0 | - | 1.228,0 | 106,0 | 1.093,0 | - | 35,0 | - |
| | | Fungicidas | - | - | - | - | - | - | - | - |
| | | Herbicidas | 222,0 | - | 3.847,0 | 868,0 | 3.105,5 | - | 187,0 | - |
| | | Insecticidas | - | - | 2.192,0 | 100,0 | 131,0 | - | - | - |
| 18 | Corrientes | Abonos orgánicos | - | - | - | - | 90,0 | - | - | 15,0 |
| | | Acaricidas | - | - | - | - | - | - | - | - |
| | | Fertilizantes | - | - | 98,0 | - | 220,5 | - | 208,0 | 17,8 |
| | | Fungicidas | - | - | - | - | - | - | - | 1,8 |
| | | Herbicidas | - | - | 88,0 | - | 195,0 | - | 718,0 | - |
| | | Insecticidas | - | - | - | - | - | - | 50,0 | 1,8 |
| 30 | Entre Ríos | Abonos orgánicos | - | - | 889,0 | - | 20,0 | - | 2.416,4 | - |
| | | Acaricidas | - | - | 50,0 | - | - | - | 334,0 | - |
| | | Fertilizantes | - | - | 3.623,0 | - | 2.130,0 | - | 17.761,6 | - |
| | | Fungicidas | - | - | 47,0 | - | - | - | 75,0 | - |
| | | Herbicidas | - | - | 2.725,0 | - | 1.948,0 | - | 11.964,5 | - |
| | | Insecticidas | - | - | 247,0 | - | 1.768,0 | - | 1.463,0 | - |

(continúa)

Cuadro 4.39 (continuación)

| Código | Provincia | Tipo de tratamiento | Total (¹) | Forrajeras perennes | | | | | | |
|-----------|-----------|---------------------|-----------|---------------------|----------|--------------|--------------|------------|-----------|-------------------|
| | | | | Achicoria | Agropiro | Alfalfa pura | Buffel grass | Brachiaria | Dicantium | Panicum coloratum |
| Hectáreas | | | | | | | | | | |
| 34 | Formosa | Abonos orgánicos | 254,0 | - | - | - | - | 248,0 | - | - |
| | | Acaricidas | 500,0 | - | - | - | - | - | - | - |
| | | Fertilizantes | 11.037,5 | - | - | 47,5 | - | 3.220,0 | 2.533,0 | - |
| | | Fungicidas | 27,5 | - | - | 27,5 | - | - | - | - |
| | | Herbicidas | 17.772,6 | - | - | 79,6 | - | 3.176,0 | 214,0 | - |
| | | Insecticidas | 207,2 | - | - | 51,8 | - | - | 143,4 | - |
| 38 | Jujuy | Abonos orgánicos | 587,2 | - | - | 139,4 | - | - | - | - |
| | | Acaricidas | 36,2 | - | - | 36,2 | - | - | - | - |
| | | Fertilizantes | 117,7 | - | - | 112,7 | - | - | - | - |
| | | Fungicidas | 45,5 | - | - | 45,5 | - | - | - | - |
| | | Herbicidas | 640,8 | - | - | 200,7 | - | - | - | - |
| | | Insecticidas | 81,0 | - | - | 70,0 | - | - | - | - |
| 42 | La Pampa | Abonos orgánicos | 1.128,0 | - | - | 788,0 | - | - | - | - |
| | | Acaricidas | 243,0 | - | - | 66,0 | - | - | - | - |
| | | Fertilizantes | 47.033,5 | - | 2.556,0 | 16.309,0 | - | - | - | 874,0 |
| | | Fungicidas | 521,0 | - | - | 432,0 | - | - | - | - |
| | | Herbicidas | 132.972,8 | - | 4.967,0 | 72.583,3 | - | - | - | 1.659,0 |
| | | Insecticidas | 42.380,5 | - | 95,0 | 24.957,5 | - | - | - | - |
| 46 | La Rioja | Abonos orgánicos | 47,4 | - | - | 41,4 | - | - | - | - |
| | | Acaricidas | 26,7 | - | - | 26,7 | - | - | - | - |
| | | Fertilizantes | 21,9 | - | - | 2,7 | 10,0 | - | - | - |
| | | Fungicidas | 23,0 | - | - | 23,0 | - | - | - | - |
| | | Herbicidas | 25,3 | - | - | 4,8 | - | - | - | - |
| | | Insecticidas | 24,3 | - | - | 24,3 | - | - | - | - |

(continúa)

Cuadro 4.39 (continuación)

| Código | Provincia | Tipo de tratamiento | Forrajeras perennes | | | | | | | |
|-----------|-----------|---------------------|---------------------|---------|---------|--------------|---------------|----------|-------|----------------|
| | | | Digitaria | Falaris | Festuca | Gatton panic | Gramma rhodes | Leucaena | Lotus | Pasto elefante |
| Hectáreas | | | | | | | | | | |
| 34 | Formosa | Abonos orgánicos | - | - | - | 5,0 | - | - | - | - |
| | | Acaricidas | - | - | - | 500,0 | - | - | - | - |
| | | Fertilizantes | 2.500,0 | - | - | 1.837,0 | 800,0 | - | - | - |
| | | Fungicidas | - | - | - | - | - | - | - | - |
| | | Herbicidas | - | - | - | 13.042,0 | 474,0 | 255,0 | - | 300,0 |
| | | Insecticidas | - | - | - | 9,0 | - | - | - | 2,0 |
| 38 | Jujuy | Abonos orgánicos | - | - | - | - | - | - | - | - |
| | | Acaricidas | - | - | - | - | - | - | - | - |
| | | Fertilizantes | - | - | - | 3,0 | 2,0 | - | - | - |
| | | Fungicidas | - | - | - | - | - | - | - | - |
| | | Herbicidas | - | - | - | 125,0 | 64,1 | - | - | - |
| | | Insecticidas | - | - | - | 11,0 | - | - | - | - |
| 42 | La Pampa | Abonos orgánicos | - | - | - | - | - | - | - | - |
| | | Acaricidas | - | - | - | - | - | - | - | - |
| | | Fertilizantes | - | - | 325,0 | - | - | - | - | - |
| | | Fungicidas | - | - | - | - | - | - | - | - |
| | | Herbicidas | 179,0 | - | 724,0 | - | - | - | 50,0 | - |
| | | Insecticidas | - | - | 60,0 | - | - | - | - | - |
| 46 | La Rioja | Abonos orgánicos | - | - | - | - | - | - | - | - |
| | | Acaricidas | - | - | - | - | - | - | - | - |
| | | Fertilizantes | - | - | - | - | - | - | - | - |
| | | Fungicidas | - | - | - | - | - | - | - | - |
| | | Herbicidas | - | - | - | - | - | - | - | - |
| | | Insecticidas | - | - | - | - | - | - | - | - |

(continúa)

Cuadro 4.39 (continuación)

| Código | Provincia | Tipo de tratamiento | Total (¹) | Forrajeras perennes | | | | | | |
|-----------|-----------|---------------------|-----------|---------------------|----------|--------------|--------------|------------|-----------|-------------------|
| | | | | Achicoria | Agropiro | Alfalfa pura | Buffel grass | Brachiaria | Dicantium | Panicum coloratum |
| Hectáreas | | | | | | | | | | |
| 50 | Mendoza | Abonos orgánicos | 1.242,2 | - | - | 938,2 | - | - | - | - |
| | | Acaricidas | 176,9 | - | - | 176,9 | - | - | - | - |
| | | Fertilizantes | 2.881,0 | - | 1,0 | 2.459,5 | - | - | - | - |
| | | Fungicidas | 820,0 | - | - | 607,0 | - | - | - | - |
| | | Herbicidas | 3.446,2 | - | 85,0 | 2.774,9 | - | - | - | - |
| | | Insecticidas | 1.610,2 | - | - | 1.255,1 | - | - | - | - |
| 54 | Misiones | Abonos orgánicos | 150,0 | - | - | - | - | 30,0 | - | - |
| | | Acaricidas | - | - | - | - | - | - | - | - |
| | | Fertilizantes | 465,9 | - | - | - | - | 58,5 | - | - |
| | | Fungicidas | 1,0 | - | - | - | - | - | - | - |
| | | Herbicidas | 11.415,2 | - | - | - | - | 1.303,0 | - | 10,0 |
| | | Insecticidas | 319,0 | - | - | - | - | 2,0 | - | - |
| 58 | Neuquén | Abonos orgánicos | 318,8 | - | 1,0 | 187,6 | - | - | - | - |
| | | Acaricidas | - | - | - | - | - | - | - | - |
| | | Fertilizantes | 542,1 | - | - | 422,1 | - | - | - | - |
| | | Fungicidas | - | - | - | - | - | - | - | - |
| | | Herbicidas | 307,0 | - | - | 286,0 | - | - | - | - |
| | | Insecticidas | 142,5 | - | - | 142,5 | - | - | - | - |
| 62 | Río Negro | Abonos orgánicos | 531,0 | - | 49,0 | 187,0 | - | - | - | - |
| | | Acaricidas | - | - | - | - | - | - | - | - |
| | | Fertilizantes | 7.683,1 | - | 302,0 | 3.851,0 | - | - | - | - |
| | | Fungicidas | - | - | - | - | - | - | - | - |
| | | Herbicidas | 5.523,0 | - | 210,0 | 3.695,4 | - | - | - | - |
| | | Insecticidas | 2.013,5 | - | - | 1.850,5 | - | - | - | - |

(continúa)

Cuadro 4.39 (continuación)

| Código | Provincia | Tipo de tratamiento | Forrajeras perennes | | | | | | | |
|-----------|-----------|---------------------|---------------------|---------|---------|--------------|---------------|----------|-------|----------------|
| | | | Digitaria | Falaris | Festuca | Gatton panic | Gramma rhodes | Leucaena | Lotus | Pasto elefante |
| Hectáreas | | | | | | | | | | |
| 50 | Mendoza | Abonos orgánicos | - | - | 61,0 | - | - | - | - | - |
| | | Acaricidas | - | - | - | - | - | - | - | - |
| | | Fertilizantes | - | - | - | - | - | - | - | - |
| | | Fungicidas | - | - | - | - | - | - | - | - |
| | | Herbicidas | - | - | 92,8 | - | - | - | - | - |
| | | Insecticidas | - | - | - | - | - | - | - | - |
| 54 | Misiones | Abonos orgánicos | - | - | - | - | - | - | - | - |
| | | Acaricidas | - | - | - | - | - | - | - | - |
| | | Fertilizantes | - | - | - | - | - | - | - | - |
| | | Fungicidas | - | - | - | - | - | - | - | - |
| | | Herbicidas | - | - | - | - | 10,0 | - | - | 239,5 |
| | | Insecticidas | - | - | - | - | - | - | - | 150,0 |
| 58 | Neuquén | Abonos orgánicos | - | - | 22,5 | - | - | - | - | - |
| | | Acaricidas | - | - | - | - | - | - | - | - |
| | | Fertilizantes | - | - | 14,0 | - | - | - | - | - |
| | | Fungicidas | - | - | - | - | - | - | - | - |
| | | Herbicidas | - | - | 9,0 | - | - | - | - | - |
| | | Insecticidas | - | - | - | - | - | - | - | - |
| 62 | Río Negro | Abonos orgánicos | - | 9,0 | 54,5 | - | - | - | - | - |
| | | Acaricidas | - | - | - | - | - | - | - | - |
| | | Fertilizantes | - | - | 320,0 | - | - | - | - | - |
| | | Fungicidas | - | - | - | - | - | - | - | - |
| | | Herbicidas | - | 9,0 | 379,0 | - | - | - | - | - |
| | | Insecticidas | - | - | 9,0 | - | - | - | - | - |

(continúa)

Cuadro 4.39 (continuación)

| Código | Provincia | Tipo de tratamiento | Total (¹) | Forrajeras perennes | | | | | | |
|-----------|------------|---------------------|-----------|---------------------|----------|--------------|--------------|------------|-----------|-------------------|
| | | | | Achicoria | Agropiro | Alfalfa pura | Buffel grass | Brachiaria | Dicantium | Panicum coloratum |
| Hectáreas | | | | | | | | | | |
| 66 | Salta | Abonos orgánicos | 1.585,8 | - | 0,5 | 678,1 | - | - | - | - |
| | | Acaricidas | 138,1 | - | - | 89,1 | - | - | - | - |
| | | Fertilizantes | 4.430,6 | - | - | 1.343,6 | - | - | - | - |
| | | Fungicidas | 243,0 | - | - | 194,0 | - | - | - | - |
| | | Herbicidas | 23.861,8 | - | - | 1.705,8 | 10,0 | 1.569,0 | - | - |
| | | Insecticidas | 11.476,9 | - | - | 1.152,6 | 10,0 | 300,0 | - | - |
| 70 | San Juan | Abonos orgánicos | 262,3 | - | - | 237,3 | 0,5 | - | - | - |
| | | Acaricidas | 222,5 | - | - | 222,5 | - | - | - | - |
| | | Fertilizantes | 1.010,7 | 0,7 | - | 1.000,0 | - | - | - | - |
| | | Fungicidas | 56,4 | 0,7 | - | 55,7 | - | - | - | - |
| | | Herbicidas | 1.865,3 | - | - | 1.857,3 | 0,5 | - | - | - |
| | | Insecticidas | 1.319,4 | - | - | 969,4 | - | - | - | - |
| 74 | San Luis | Abonos orgánicos | 90,0 | - | - | 90,0 | - | - | - | - |
| | | Acaricidas | 1.146,5 | - | - | 1.146,5 | - | - | - | - |
| | | Fertilizantes | 8.395,0 | - | 312,0 | 7.713,0 | - | - | - | 35,0 |
| | | Fungicidas | 2.460,0 | - | - | 2.460,0 | - | - | - | - |
| | | Herbicidas | 30.628,3 | - | 374,0 | 27.554,3 | - | - | - | - |
| | | Insecticidas | 27.388,7 | - | 70,0 | 25.245,7 | - | - | - | - |
| 78 | Santa Cruz | Abonos orgánicos | 26,9 | - | - | 26,9 | - | - | - | - |
| | | Acaricidas | - | - | - | - | - | - | - | - |
| | | Fertilizantes | 71,5 | - | 60,0 | 11,5 | - | - | - | - |
| | | Fungicidas | - | - | - | - | - | - | - | - |
| | | Herbicidas | 9,5 | - | - | 9,5 | - | - | - | - |
| | | Insecticidas | 12,5 | - | - | 12,5 | - | - | - | - |

(continúa)

Cuadro 4.39 (continuación)

| Código | Provincia | Tipo de tratamiento | Forrajeras perennes | | | | | | | | |
|-----------|------------|---------------------|---------------------|---------|---------|--------------|---------------|----------|-------|----------------|-------|
| | | | Digitaria | Falaris | Festuca | Gatton panic | Gramma rhodes | Leucaena | Lotus | Pasto elefante | |
| Hectáreas | | | | | | | | | | | |
| 66 | Salta | Abonos orgánicos | - | - | - | 0,1 | - | - | - | - | 890,0 |
| | | Acaricidas | - | - | - | - | - | - | - | - | - |
| | | Fertilizantes | - | - | - | 2.858,0 | 180,0 | - | - | - | - |
| | | Fungicidas | - | - | - | - | - | - | - | - | - |
| | | Herbicidas | - | - | - | 16.854,0 | 2.077,0 | - | - | - | 890,0 |
| | | Insecticidas | - | - | 10,0 | 7.559,0 | 1.830,0 | - | - | - | - |
| 70 | San Juan | Abonos orgánicos | - | - | - | - | - | - | - | - | - |
| | | Acaricidas | - | - | - | - | - | - | - | - | - |
| | | Fertilizantes | - | - | - | - | - | - | - | - | - |
| | | Fungicidas | - | - | - | - | - | - | - | - | - |
| | | Herbicidas | - | - | - | - | - | - | - | - | - |
| | | Insecticidas | - | - | - | - | - | - | - | - | - |
| 74 | San Luis | Abonos orgánicos | - | - | - | - | - | - | - | - | - |
| | | Acaricidas | - | - | - | - | - | - | - | - | - |
| | | Fertilizantes | - | - | 15,0 | - | - | - | - | - | - |
| | | Fungicidas | - | - | - | - | - | - | - | - | - |
| | | Herbicidas | 280,0 | - | - | - | - | - | - | - | - |
| | | Insecticidas | - | - | - | - | - | - | - | - | - |
| 78 | Santa Cruz | Abonos orgánicos | - | - | - | - | - | - | - | - | - |
| | | Acaricidas | - | - | - | - | - | - | - | - | - |
| | | Fertilizantes | - | - | - | - | - | - | - | - | - |
| | | Fungicidas | - | - | - | - | - | - | - | - | - |
| | | Herbicidas | - | - | - | - | - | - | - | - | - |
| | | Insecticidas | - | - | - | - | - | - | - | - | - |

(continúa)

Cuadro 4.39 (continuación)

| Código | Provincia | Tipo de tratamiento | Total (¹) | Forrajeras perennes | | | | | | |
|-----------|---------------------|---------------------|-----------|---------------------|----------|--------------|--------------|------------|-----------|-------------------|
| | | | | Achicoria | Agropiro | Alfalfa pura | Buffel grass | Brachiaria | Dicantium | Panicum coloratum |
| Hectáreas | | | | | | | | | | |
| 82 | Santa Fe | Abonos orgánicos | 19.464,7 | 30,4 | - | 14.978,8 | - | 56,0 | - | - |
| | | Acaricidas | 3.111,6 | - | - | 2.386,1 | - | - | - | - |
| | | Fertilizantes | 116.310,4 | 31,7 | 1.059,9 | 63.387,4 | - | 249,5 | 5,0 | 26,0 |
| | | Fungicidas | 7.079,1 | - | - | 5.906,1 | - | - | - | - |
| | | Herbicidas | 213.095,3 | 76,0 | 756,0 | 156.422,7 | - | 494,0 | 4,0 | - |
| | | Insecticidas | 175.518,7 | 48,0 | 35,0 | 136.422,7 | - | 62,0 | - | - |
| 86 | Santiago del Estero | Abonos orgánicos | 609,5 | - | - | 454,5 | 90,0 | - | - | - |
| | | Acaricidas | 290,0 | - | - | 290,0 | - | - | - | - |
| | | Fertilizantes | 5.073,9 | - | - | 4.575,9 | - | - | - | - |
| | | Fungicidas | 1.602,0 | - | - | 1.602,0 | - | - | - | - |
| | | Herbicidas | 30.355,1 | - | - | 23.238,1 | 1.940,0 | - | - | 900,0 |
| | | Insecticidas | 22.606,6 | - | - | 20.117,6 | - | - | - | - |
| 94 | Tierra del Fuego | Abonos orgánicos | 20,6 | - | - | 0,1 | - | - | - | - |
| | | Acaricidas | - | - | - | - | - | - | - | - |
| | | Fertilizantes | 12,0 | - | - | - | - | - | - | - |
| | | Fungicidas | - | - | - | - | - | - | - | - |
| | | Herbicidas | - | - | - | - | - | - | - | - |
| | | Insecticidas | - | - | - | - | - | - | - | - |
| 90 | Tucumán | Abonos orgánicos | 467,3 | - | - | 328,3 | - | - | - | - |
| | | Acaricidas | 45,5 | - | - | 45,5 | - | - | - | - |
| | | Fertilizantes | 1.486,6 | - | - | 1.267,6 | 24,0 | - | - | - |
| | | Fungicidas | 30,0 | - | - | 30,0 | - | - | - | - |
| | | Herbicidas | 1.913,6 | - | - | 1.196,3 | 75,0 | - | - | - |
| | | Insecticidas | 1.922,6 | - | - | 904,5 | 1.018,1 | - | - | - |

(continúa)

Cuadro 4.39 (continuación)

| Código | Provincia | Tipo de tratamiento | Forrajeras perennes | | | | | | | |
|-----------|---------------------|---------------------|---------------------|---------|---------|--------------|---------------|----------|-------|----------------|
| | | | Digitaria | Falaris | Festuca | Gatton panic | Gramma rhodes | Leucaena | Lotus | Pasto elefante |
| Hectáreas | | | | | | | | | | |
| 82 | Santa Fe | Abonos orgánicos | - | - | - | - | 385,0 | - | - | - |
| | | Acaricidas | - | - | - | - | - | - | - | - |
| | | Fertilizantes | - | - | 1.323,6 | 285,0 | 2.678,5 | - | 439,8 | 5,0 |
| | | Fungicidas | - | - | - | - | - | - | - | - |
| | | Herbicidas | - | - | 848,6 | 595,0 | 2.509,7 | - | 278,0 | - |
| | | Insecticidas | - | - | 281,9 | 220,0 | 278,0 | - | - | - |
| 86 | Santiago del Estero | Abonos orgánicos | - | - | - | 60,0 | - | - | - | - |
| | | Acaricidas | - | - | - | - | - | - | - | - |
| | | Fertilizantes | - | - | - | 453,0 | - | - | - | - |
| | | Fungicidas | - | - | - | - | - | - | - | - |
| | | Herbicidas | - | - | - | 4.077,0 | 130,0 | - | - | - |
| | | Insecticidas | - | - | - | 1.849,0 | 430,0 | - | - | - |
| 94 | Tierra del Fuego | Abonos orgánicos | - | - | - | - | - | - | - | - |
| | | Acaricidas | - | - | - | - | - | - | - | - |
| | | Fertilizantes | - | - | - | - | - | - | - | - |
| | | Fungicidas | - | - | - | - | - | - | - | - |
| | | Herbicidas | - | - | - | - | - | - | - | - |
| | | Insecticidas | - | - | - | - | - | - | - | - |
| 90 | Tucumán | Abonos orgánicos | - | - | 40,0 | - | 70,0 | - | - | - |
| | | Acaricidas | - | - | - | - | - | - | - | - |
| | | Fertilizantes | - | - | 40,0 | - | 155,0 | - | - | - |
| | | Fungicidas | - | - | - | - | - | - | - | - |
| | | Herbicidas | - | - | 40,0 | 64,7 | 389,1 | - | - | 13,0 |
| | | Insecticidas | - | - | - | - | - | - | - | - |

(continúa)

Cuadro 4.39 (continuación)

| Código | Provincia | Tipo de tratamiento | Forrajas perennes | | | | | | | Raigrás perenne | Setaria |
|-----------------------|--------------|-------------------------|-------------------|-----------------|----------------|---------------|--------------|------------|-----------------|-----------------|---------|
| | | | Pasto estrella | Pasto llorón | Pasto ovilla | Pasto pangola | Paspalum | Topinambur | | | |
| Hectáreas | | | | | | | | | | | |
| Total del país | | Abonos orgánicos | 121,0 | 472,5 | 121,3 | - | 15,0 | - | 759,0 | - | |
| | | Acaricidas | - | - | 140,0 | - | - | - | 30,0 | - | |
| | | Fertilizantes | 382,0 | 4.292,0 | 7.490,0 | 46,0 | 928,5 | - | 30.448,1 | 1.728,4 | |
| | | Fungicidas | 1,0 | - | 346,0 | - | - | - | 419,0 | - | |
| | | Herbicidas | 9.584,3 | 10.727,0 | 5.413,4 | 293,8 | 836,5 | - | 27.673,9 | 899,5 | |
| | | Insecticidas | 167,0 | 1.784,0 | 787,0 | - | - | - | 792,0 | 240,0 | |
| 06 | Buenos Aires | Abonos orgánicos | - | 25,0 | 108,0 | - | 14,0 | - | 149,0 | - | |
| | | Acaricidas | - | - | 140,0 | - | - | - | 30,0 | - | |
| | | Fertilizantes | 40,0 | 2.851,0 | 6.235,0 | 40,0 | 921,5 | - | 25.327,4 | - | |
| | | Fungicidas | - | - | 333,0 | - | - | - | 257,0 | - | |
| | | Herbicidas | 214,0 | 3.557,0 | 4.609,0 | - | 759,5 | - | 22.225,4 | - | |
| | | Insecticidas | - | 200,0 | 385,0 | - | - | - | 608,0 | - | |
| 10 | Catamarca | Abonos orgánicos | - | - | 1,0 | - | - | - | - | - | |
| | | Acaricidas | - | - | - | - | - | - | - | - | |
| | | Fertilizantes | - | - | - | - | - | - | - | - | |
| | | Fungicidas | - | - | - | - | - | - | - | - | |
| | | Herbicidas | - | - | 398,0 | - | - | - | - | - | |
| | | Insecticidas | - | - | 398,0 | - | - | - | - | - | |
| 22 | Chaco | Abonos orgánicos | - | - | - | - | - | - | - | - | |
| | | Acaricidas | - | - | - | - | - | - | - | - | |
| | | Fertilizantes | - | - | - | - | - | - | - | 25,0 | |
| | | Fungicidas | - | - | - | - | - | - | - | - | |
| | | Herbicidas | 5,0 | - | - | - | - | - | - | - | |
| | | Insecticidas | - | - | - | - | - | - | - | - | |

(continúa)



Cuadro 4.39 (continuación)

| Código | Provincia | Tipo de tratamiento | Forrajeras perennes | | | | | |
|-----------------------|-------------------------|---------------------|---------------------|----------------|-------------|---------------------------|-------------------------------------|--------------------|
| | | | Sorgo negro | Trébol blanco | Trébol rojo | Trébol otras especies (²) | Otras forrajeras perennes puras (²) | Alfalfa consociada |
| Hectáreas | | | | | | | | |
| Total del país | Abonos orgánicos | - | 877,4 | 872,5 | - | - | 14.046,3 | 11.513,9 |
| | Acaricidas | - | 260,0 | 50,0 | - | - | 2.330,5 | 786,0 |
| | Fertilizantes | 395,5 | 13.005,3 | 9.112,5 | - | - | 243.043,6 | 207.365,9 |
| | Fungicidas | 118,0 | 355,0 | 92,0 | - | - | 4.721,8 | 5.403,0 |
| | Herbicidas | 1.306,5 | 14.201,7 | 7.041,9 | - | - | 286.509,7 | 181.342,7 |
| | Insecticidas | 820,0 | 2.900,3 | 757,0 | - | - | 128.316,1 | 27.548,0 |
| 06 Buenos Aires | Abonos orgánicos | - | 146,0 | 92,5 | - | - | 1.643,0 | 2.935,8 |
| | Acaricidas | - | 260,0 | - | - | - | 949,0 | 692,0 |
| | Fertilizantes | 112,5 | 10.029,8 | 4.618,5 | - | - | 121.298,8 | 172.706,3 |
| | Fungicidas | - | 345,0 | 65,0 | - | - | 1.698,0 | 2.526,0 |
| | Herbicidas | 132,5 | 10.441,2 | 3.859,5 | - | - | 130.873,6 | 152.406,0 |
| | Insecticidas | 20,0 | 1.889,3 | 148,0 | - | - | 41.208,4 | 20.609,5 |
| 10 Catamarca | Abonos orgánicos | - | - | - | - | - | 19,5 | - |
| | Acaricidas | - | - | - | - | - | - | - |
| | Fertilizantes | - | - | - | - | - | 14,1 | - |
| | Fungicidas | - | - | - | - | - | - | - |
| | Herbicidas | - | - | - | - | - | 45,5 | 80,0 |
| | Insecticidas | - | - | - | - | - | 11,0 | - |
| 22 Chaco | Abonos orgánicos | - | - | - | - | - | - | - |
| | Acaricidas | - | - | - | - | - | - | - |
| | Fertilizantes | - | 25,0 | - | - | - | - | 142,0 |
| | Fungicidas | - | - | - | - | - | - | - |
| | Herbicidas | 1,0 | 281,0 | - | - | - | 20,0 | 102,0 |
| | Insecticidas | - | - | - | - | - | 10,0 | 130,0 |

(continúa)

Cuadro 4.39 (continuación)

| Código | Provincia | Tipo de tratamiento | Forrajas perennes | | | | | | | |
|-----------|------------|---------------------|-------------------|--------------|--------------|---------------|----------|------------|-----------------|---------|
| | | | Pasto estrella | Pasto llorón | Pasto ovillo | Pasto pangola | Paspalum | Topinambur | Raigrás perenne | Setaria |
| Hectáreas | | | | | | | | | | |
| 26 | Chubut | Abonos orgánicos | - | - | 11,0 | - | - | - | 23,0 | - |
| | | Acaricidas | - | - | - | - | - | - | - | - |
| | | Fertilizantes | - | - | 183,6 | - | - | - | 8,0 | - |
| | | Fungicidas | - | - | - | - | - | - | - | - |
| | | Herbicidas | - | - | - | - | - | - | 8,0 | - |
| | | Insecticidas | - | - | - | - | - | - | - | - |
| 14 | Córdoba | Abonos orgánicos | - | - | - | - | - | - | - | - |
| | | Acaricidas | - | - | - | - | - | - | - | - |
| | | Fertilizantes | - | - | - | - | - | - | 704,0 | - |
| | | Fungicidas | - | - | - | - | - | - | - | - |
| | | Herbicidas | - | 1.095,0 | - | - | - | - | 1.394,0 | - |
| | | Insecticidas | - | 51,0 | - | - | - | - | - | - |
| 18 | Corrientes | Abonos orgánicos | - | - | - | - | - | - | - | - |
| | | Acaricidas | - | - | - | - | - | - | - | - |
| | | Fertilizantes | - | - | 88,0 | - | 2,0 | - | 1.512,0 | 1.453,0 |
| | | Fungicidas | - | - | - | - | - | - | - | - |
| | | Herbicidas | - | - | - | - | - | - | 795,0 | 487,5 |
| | | Insecticidas | - | - | - | - | - | - | 100,0 | - |
| 30 | Entre Ríos | Abonos orgánicos | - | - | - | - | 1,0 | 562,5 | - | |
| | | Acaricidas | - | - | - | - | - | - | - | |
| | | Fertilizantes | - | 100,0 | - | - | - | - | 1.526,2 | 240,0 |
| | | Fungicidas | - | - | - | - | - | - | 162,0 | - |
| | | Herbicidas | - | 100,0 | 80,0 | - | - | - | 1.513,0 | 240,0 |
| | | Insecticidas | - | 100,0 | - | - | - | - | 80,0 | 240,0 |

(continúa)

Cuadro 4.39 (continuación)

| Código | Provincia | Tipo de tratamiento | Forrajeras perennes | | | | | | |
|-----------|------------|---------------------|---------------------|---------------|-------------|---------------------------|-------------------------------------|--------------------|---------------------------------|
| | | | Sorgo negro | Trébol blanco | Trébol rojo | Trébol otras especies (²) | Otras forrajeras perennes puras (²) | Alfalfa consociada | Forrajeras perennes consociadas |
| Hectáreas | | | | | | | | | |
| 26 | Chubut | Abonos orgánicos | - | 6,0 | 39,0 | - | - | 79,0 | 709,0 |
| | | Acaricidas | - | - | - | - | - | - | 17,0 |
| | | Fertilizantes | - | 104,1 | 38,1 | - | - | 106,6 | 1.146,6 |
| | | Fungicidas | - | - | - | - | - | - | - |
| | | Herbicidas | - | 8,0 | 10,0 | - | - | 22,0 | 538,0 |
| | | Insecticidas | - | - | - | - | - | - | 20,5 |
| 14 | Córdoba | Abonos orgánicos | - | - | - | - | - | 699,0 | 12,0 |
| | | Acaricidas | - | - | - | - | - | 321,0 | - |
| | | Fertilizantes | - | 358,0 | 52,0 | - | - | 16.948,7 | 2.100,0 |
| | | Fungicidas | - | - | - | - | - | 576,0 | - |
| | | Herbicidas | 329,0 | 544,0 | 77,0 | - | - | 33.679,3 | 2.286,0 |
| | | Insecticidas | 110,0 | 474,0 | - | - | - | 25.025,3 | 457,0 |
| 18 | Corrientes | Abonos orgánicos | - | - | - | - | - | - | - |
| | | Acaricidas | - | - | - | - | - | - | - |
| | | Fertilizantes | - | 30,0 | 308,0 | - | - | 115,0 | 250,0 |
| | | Fungicidas | - | - | - | - | - | - | - |
| | | Herbicidas | - | 30,0 | 50,0 | - | - | 115,0 | 200,0 |
| | | Insecticidas | - | - | - | - | - | - | 200,0 |
| 30 | Entre Ríos | Abonos orgánicos | - | 538,7 | 599,8 | - | - | 7.173,5 | 7.604,1 |
| | | Acaricidas | - | - | 50,0 | - | - | 147,0 | 39,0 |
| | | Fertilizantes | 118,0 | 1.634,4 | 3.321,6 | - | - | 36.302,8 | 26.622,5 |
| | | Fungicidas | 118,0 | 10,0 | 27,0 | - | - | 940,8 | 2.873,0 |
| | | Herbicidas | 118,0 | 1.017,0 | 2.382,4 | - | - | 28.973,4 | 20.327,1 |
| | | Insecticidas | 118,0 | 162,0 | 151,0 | - | - | 8.057,3 | 3.783,5 |

(continúa)

Cuadro 4.39 (continuación)

| Código | Provincia | Tipo de tratamiento | Forrajas perennes | | | | | | | | |
|-----------|-----------|---------------------|-------------------|--------------|--------------|---------------|----------|------------|-----------------|---------|---|
| | | | Pasto estrella | Pasto llorón | Pasto ovillo | Pasto pangola | Paspalum | Topinambur | Raigrás perenne | Setaria | |
| Hectáreas | | | | | | | | | | | |
| 34 | Formosa | Abonos orgánicos | 1,0 | - | - | - | - | - | - | - | - |
| | | Acaricidas | - | - | - | - | - | - | - | - | - |
| | | Fertilizantes | - | - | - | - | - | - | - | - | - |
| | | Fungicidas | - | - | - | - | - | - | - | - | - |
| | | Herbicidas | - | - | - | 110,0 | - | - | - | - | - |
| | | Insecticidas | - | - | - | - | - | - | - | - | - |
| 38 | Jujuy | Abonos orgánicos | - | 437,4 | - | - | - | - | - | - | - |
| | | Acaricidas | - | - | - | - | - | - | - | - | - |
| | | Fertilizantes | - | - | - | - | - | - | - | - | - |
| | | Fungicidas | - | - | - | - | - | - | - | - | - |
| | | Herbicidas | - | 250,0 | - | - | - | - | - | - | - |
| | | Insecticidas | - | - | - | - | - | - | - | - | - |
| 42 | La Pampa | Abonos orgánicos | - | - | - | - | - | - | - | - | - |
| | | Acaricidas | - | - | - | - | - | - | - | - | - |
| | | Fertilizantes | - | 982,0 | - | - | - | - | - | - | - |
| | | Fungicidas | - | - | - | - | - | - | - | - | - |
| | | Herbicidas | - | 4.082,0 | - | - | - | - | - | 200,0 | - |
| | | Insecticidas | - | 20,0 | - | - | - | - | - | - | - |
| 46 | La Rioja | Abonos orgánicos | - | - | - | - | - | - | - | - | - |
| | | Acaricidas | - | - | - | - | - | - | - | - | - |
| | | Fertilizantes | - | - | - | - | - | - | - | - | - |
| | | Fungicidas | - | - | - | - | - | - | - | - | - |
| | | Herbicidas | - | - | - | - | - | - | - | - | - |
| | | Insecticidas | - | - | - | - | - | - | - | - | - |

(continúa)



Cuadro 4.39 (continuación)

| Código | Provincia | Tipo de tratamiento | Forrajeras perennes | | | | | | |
|-----------|-----------|---------------------|---------------------|---------------|-------------|---------------------------|-------------------------------------|--------------------|---------------------------------|
| | | | Sorgo negro | Trébol blanco | Trébol rojo | Trébol otras especies (²) | Otras forrajeras perennes puras (²) | Alfalfa consociada | Forrajeras perennes consociadas |
| Hectáreas | | | | | | | | | |
| 34 | Formosa | Abonos orgánicos | - | - | - | - | - | - | - |
| | | Acaricidas | - | - | - | - | - | - | - |
| | | Fertilizantes | 100,0 | - | - | - | - | - | - |
| | | Fungicidas | - | - | - | - | - | - | - |
| | | Herbicidas | 120,0 | - | 2,0 | - | - | - | - |
| | | Insecticidas | 1,0 | - | - | - | - | - | - |
| 38 | Jujuy | Abonos orgánicos | - | - | - | - | - | 7,4 | 2,8 |
| | | Acaricidas | - | - | - | - | - | - | - |
| | | Fertilizantes | - | - | - | - | - | - | - |
| | | Fungicidas | - | - | - | - | - | - | - |
| | | Herbicidas | - | - | - | - | - | 1,0 | - |
| | | Insecticidas | - | - | - | - | - | - | - |
| 42 | La Pampa | Abonos orgánicos | - | - | - | - | - | 340,0 | - |
| | | Acaricidas | - | - | - | - | - | 177,0 | - |
| | | Fertilizantes | - | - | - | - | - | 25.245,5 | 742,0 |
| | | Fungicidas | - | - | - | - | - | 89,0 | - |
| | | Herbicidas | - | 440,0 | - | - | - | 47.356,5 | 732,0 |
| | | Insecticidas | - | - | - | - | - | 16.556,0 | 692,0 |
| 46 | La Rioja | Abonos orgánicos | - | - | - | - | - | 6,0 | - |
| | | Acaricidas | - | - | - | - | - | - | - |
| | | Fertilizantes | - | - | - | - | - | 9,2 | - |
| | | Fungicidas | - | - | - | - | - | - | - |
| | | Herbicidas | - | 15,0 | - | - | - | 5,5 | - |
| | | Insecticidas | - | - | - | - | - | - | - |

(continúa)

Cuadro 4.39 (continuación)

| Código | Provincia | Tipo de tratamiento | Forrajas perennes | | | | | | | |
|-----------|-----------|---------------------|-------------------|--------------|--------------|---------------|----------|------------|-----------------|---------|
| | | | Pasto estrella | Pasto llorón | Pasto ovillo | Pasto pangola | Paspalum | Topinambur | Raigrás perenne | Setaria |
| Hectáreas | | | | | | | | | | |
| 50 | Mendoza | Abonos orgánicos | - | - | - | - | - | - | - | - |
| | | Acaricidas | - | - | - | - | - | - | - | - |
| | | Fertilizantes | - | - | 3,0 | - | - | - | - | - |
| | | Fungicidas | - | - | - | - | - | - | - | - |
| | | Herbicidas | - | - | - | - | - | - | - | - |
| | | Insecticidas | - | - | - | - | - | - | - | - |
| 54 | Misiones | Abonos orgánicos | 120,0 | - | - | - | - | - | - | - |
| | | Acaricidas | - | - | - | - | - | - | - | - |
| | | Fertilizantes | 342,0 | - | 59,0 | 6,0 | - | - | - | 0,4 |
| | | Fungicidas | 1,0 | - | - | - | - | - | - | - |
| | | Herbicidas | 9.365,3 | - | - | 183,8 | 77,0 | - | - | 172,0 |
| | | Insecticidas | 167,0 | - | - | - | - | - | - | - |
| 58 | Neuquén | Abonos orgánicos | - | - | 1,3 | - | - | - | - | - |
| | | Acaricidas | - | - | - | - | - | - | - | - |
| | | Fertilizantes | - | - | - | - | - | - | - | - |
| | | Fungicidas | - | - | - | - | - | - | - | - |
| | | Herbicidas | - | - | - | - | - | - | 1,0 | - |
| | | Insecticidas | - | - | - | - | - | - | - | - |
| 62 | Río Negro | Abonos orgánicos | - | - | - | - | - | - | 2,5 | - |
| | | Acaricidas | - | - | - | - | - | - | - | - |
| | | Fertilizantes | - | - | - | - | - | - | 244,0 | - |
| | | Fungicidas | - | - | - | - | - | - | - | - |
| | | Herbicidas | - | - | - | - | - | - | 241,0 | - |
| | | Insecticidas | - | - | - | - | - | - | - | - |

(continúa)

Cuadro 4.39 (continuación)

| Código | Provincia | Tipo de tratamiento | Forrajeras perennes | | | | | | |
|-----------|-----------|---------------------|---------------------|---------------|-------------|---------------------------|-------------------------------------|--------------------|---------------------------------|
| | | | Sorgo negro | Trébol blanco | Trébol rojo | Trébol otras especies (²) | Otras forrajeras perennes puras (²) | Alfalfa consociada | Forrajeras perennes consociadas |
| Hectáreas | | | | | | | | | |
| 50 | Mendoza | Abonos orgánicos | - | - | - | - | - | 83,0 | 160,0 |
| | | Acaricidas | - | - | - | - | - | - | - |
| | | Fertilizantes | - | - | - | - | - | 235,5 | 182,0 |
| | | Fungicidas | - | - | - | - | - | 213,0 | - |
| | | Herbicidas | - | - | - | - | - | 323,5 | 170,0 |
| | | Insecticidas | - | - | - | - | - | 215,1 | 140,0 |
| 54 | Misiones | Abonos orgánicos | - | - | - | - | - | - | - |
| | | Acaricidas | - | - | - | - | - | - | - |
| | | Fertilizantes | - | - | - | - | - | - | - |
| | | Fungicidas | - | - | - | - | - | - | - |
| | | Herbicidas | - | - | - | - | - | - | 54,5 |
| | | Insecticidas | - | - | - | - | - | - | - |
| 58 | Neuquén | Abonos orgánicos | - | 0,7 | 4,2 | - | - | 78,2 | 23,3 |
| | | Acaricidas | - | - | - | - | - | - | - |
| | | Fertilizantes | - | 0,5 | 0,5 | - | - | 82,0 | 23,0 |
| | | Fungicidas | - | - | - | - | - | - | - |
| | | Herbicidas | - | 1,0 | - | - | - | 10,0 | - |
| | | Insecticidas | - | - | - | - | - | - | - |
| 62 | Río Negro | Abonos orgánicos | - | - | - | - | - | 211,0 | 18,0 |
| | | Acaricidas | - | - | - | - | - | - | - |
| | | Fertilizantes | - | 8,0 | - | - | - | 2.934,1 | 24,0 |
| | | Fungicidas | - | - | - | - | - | - | - |
| | | Herbicidas | - | - | - | - | - | 976,6 | 12,0 |
| | | Insecticidas | - | - | - | - | - | 154,0 | - |

(continúa)

Cuadro 4.39 (continuación)

| Código | Provincia | Tipo de tratamiento | Forrajas perennes | | | | | | | | |
|-----------|------------|---------------------|-------------------|--------------|--------------|---------------|----------|------------|-----------------|---------|---|
| | | | Pasto estrella | Pasto llorón | Pasto ovillo | Pasto pangola | Paspalum | Topinambur | Raigrás perenne | Setaria | |
| Hectáreas | | | | | | | | | | | |
| 66 | Salta | Abonos orgánicos | - | 2,1 | - | - | - | - | - | - | - |
| | | Acaricidas | - | - | - | - | - | - | - | - | - |
| | | Fertilizantes | - | - | - | - | - | - | - | - | - |
| | | Fungicidas | - | - | - | - | - | - | - | - | - |
| | | Herbicidas | - | - | - | - | - | - | - | - | - |
| | | Insecticidas | - | - | - | - | - | - | - | - | - |
| 70 | San Juan | Abonos orgánicos | - | 8,0 | - | - | - | - | - | - | - |
| | | Acaricidas | - | - | - | - | - | - | - | - | - |
| | | Fertilizantes | - | 3,0 | - | - | - | - | - | - | - |
| | | Fungicidas | - | - | - | - | - | - | - | - | - |
| | | Herbicidas | - | - | - | - | - | - | - | - | - |
| | | Insecticidas | - | - | - | - | - | - | - | - | - |
| 74 | San Luis | Abonos orgánicos | - | - | - | - | - | - | - | - | - |
| | | Acaricidas | - | - | - | - | - | - | - | - | - |
| | | Fertilizantes | - | 270,0 | - | - | - | - | - | - | - |
| | | Fungicidas | - | - | - | - | - | - | - | - | - |
| | | Herbicidas | - | 1.563,0 | - | - | - | - | - | - | - |
| | | Insecticidas | - | 1.373,0 | - | - | - | - | - | - | - |
| 78 | Santa Cruz | Abonos orgánicos | - | - | - | - | - | - | - | - | - |
| | | Acaricidas | - | - | - | - | - | - | - | - | - |
| | | Fertilizantes | - | - | - | - | - | - | - | - | - |
| | | Fungicidas | - | - | - | - | - | - | - | - | - |
| | | Herbicidas | - | - | - | - | - | - | - | - | - |
| | | Insecticidas | - | - | - | - | - | - | - | - | - |

(continúa)



Cuadro 4.39 (continuación)

| Código | Provincia | Tipo de tratamiento | Forrajeras perennes | | | | | | |
|-----------|------------|---------------------|---------------------|---------------|-------------|---------------------------|-------------------------------------|--------------------|---------------------------------|
| | | | Sorgo negro | Trébol blanco | Trébol rojo | Trébol otras especies (²) | Otras forrajeras perennes puras (²) | Alfalfa consociada | Forrajeras perennes consociadas |
| Hectáreas | | | | | | | | | |
| 66 | Salta | Abonos orgánicos | - | 13,0 | - | - | - | 2,0 | - |
| | | Acaricidas | - | - | - | - | - | 49,0 | - |
| | | Fertilizantes | - | - | - | - | - | 49,0 | - |
| | | Fungicidas | - | - | - | - | - | 49,0 | - |
| | | Herbicidas | 566,0 | - | - | - | - | 190,0 | - |
| | | Insecticidas | 566,0 | - | - | - | - | 49,2 | - |
| 70 | San Juan | Abonos orgánicos | - | - | - | - | - | 3,5 | 13,0 |
| | | Acaricidas | - | - | - | - | - | - | - |
| | | Fertilizantes | - | - | - | - | - | 7,0 | - |
| | | Fungicidas | - | - | - | - | - | - | - |
| | | Herbicidas | - | - | - | - | - | 7,5 | - |
| | | Insecticidas | - | - | - | - | - | 350,0 | - |
| 74 | San Luis | Abonos orgánicos | - | - | - | - | - | - | - |
| | | Acaricidas | - | - | - | - | - | - | - |
| | | Fertilizantes | - | - | - | - | - | 50,0 | - |
| | | Fungicidas | - | - | - | - | - | - | - |
| | | Herbicidas | - | 7,0 | - | - | - | 850,0 | - |
| | | Insecticidas | - | - | - | - | - | 700,0 | - |
| 78 | Santa Cruz | Abonos orgánicos | - | - | - | - | - | - | - |
| | | Acaricidas | - | - | - | - | - | - | - |
| | | Fertilizantes | - | - | - | - | - | - | - |
| | | Fungicidas | - | - | - | - | - | - | - |
| | | Herbicidas | - | - | - | - | - | - | - |
| | | Insecticidas | - | - | - | - | - | - | - |

(continúa)

Cuadro 4.39 (continuación)

| Código | Provincia | Tipo de tratamiento | Forrajas perennes | | | | | | | |
|-----------|---------------------|---------------------|-------------------|--------------|--------------|---------------|----------|------------|-----------------|---------|
| | | | Pasto estrella | Pasto llorón | Pasto ovilla | Pasto pangola | Paspalum | Topinambur | Raigrás perenne | Setaria |
| Hectáreas | | | | | | | | | | |
| 82 | Santa Fe | Abonos orgánicos | - | - | - | - | - | - | 22,0 | - |
| | | Acaricidas | - | - | - | - | - | - | - | - |
| | | Fertilizantes | - | 86,0 | 913,4 | - | 5,0 | - | 1.126,5 | 10,0 |
| | | Fungicidas | - | - | 13,0 | - | - | - | - | - |
| | | Herbicidas | - | 80,0 | 326,4 | - | - | - | 1.296,5 | - |
| | | Insecticidas | - | 40,0 | 4,0 | - | - | - | 4,0 | - |
| 86 | Santiago del Estero | Abonos orgánicos | - | - | - | - | - | - | - | - |
| | | Acaricidas | - | - | - | - | - | - | - | - |
| | | Fertilizantes | - | - | - | - | - | - | - | - |
| | | Fungicidas | - | - | - | - | - | - | - | - |
| | | Herbicidas | - | - | - | - | - | - | - | - |
| | | Insecticidas | - | - | - | - | - | - | - | - |
| 94 | Tierra del Fuego | Abonos orgánicos | - | - | - | - | - | - | - | - |
| | | Acaricidas | - | - | - | - | - | - | - | - |
| | | Fertilizantes | - | - | 8,0 | - | - | - | - | - |
| | | Fungicidas | - | - | - | - | - | - | - | - |
| | | Herbicidas | - | - | - | - | - | - | - | - |
| | | Insecticidas | - | - | - | - | - | - | - | - |
| 90 | Tucumán | Abonos orgánicos | - | - | - | - | - | - | - | - |
| | | Acaricidas | - | - | - | - | - | - | - | - |
| | | Fertilizantes | - | - | - | - | - | - | - | - |
| | | Fungicidas | - | - | - | - | - | - | - | - |
| | | Herbicidas | - | - | - | - | - | - | - | - |
| | | Insecticidas | - | - | - | - | - | - | - | - |

(continúa)



Cuadro 4.39 (conclusión)

| Código | Provincia | Tipo de tratamiento | Forrajeras perennes | | | | | | |
|-----------|---------------------|---------------------|---------------------|---------------|-------------|--------------------------------------|--|--------------------|---------------------------------|
| | | | Sorgo negro | Trébol blanco | Trébol rojo | Trébol otras especies ⁽¹⁾ | Otras forrajeras perennes puras ⁽²⁾ | Alfalfa consociada | Forrajeras perennes consociadas |
| Hectáreas | | | | | | | | | |
| 82 | Santa Fe | Abonos orgánicos | - | 173,0 | 137,0 | - | - | 3.676,6 | 5,8 |
| | | Acaricidas | - | - | - | - | - | 687,5 | 38,0 |
| | | Fertilizantes | 20,0 | 815,5 | 769,7 | - | - | 39.645,1 | 3.427,5 |
| | | Fungicidas | - | - | - | - | - | 1.156,0 | 4,0 |
| | | Herbicidas | - | 1.417,5 | 661,0 | - | - | 43.019,7 | 4.310,0 |
| | | Insecticidas | - | 175,0 | 458,0 | - | - | 35.979,6 | 1.510,5 |
| 86 | Santiago del Estero | Abonos orgánicos | - | - | - | - | - | - | 5,0 |
| | | Acaricidas | - | - | - | - | - | - | - |
| | | Fertilizantes | 45,0 | - | - | - | - | - | - |
| | | Fungicidas | - | - | - | - | - | - | - |
| | | Herbicidas | 40,0 | - | - | - | - | 30,0 | - |
| | | Insecticidas | 5,0 | 200,0 | - | - | - | - | 5,0 |
| 94 | Tierra del Fuego | Abonos orgánicos | - | - | - | - | - | 20,5 | - |
| | | Acaricidas | - | - | - | - | - | - | - |
| | | Fertilizantes | - | - | 4,0 | - | - | - | - |
| | | Fungicidas | - | - | - | - | - | - | - |
| | | Herbicidas | - | - | - | - | - | - | - |
| | | Insecticidas | - | - | - | - | - | - | - |
| 90 | Tucumán | Abonos orgánicos | - | - | - | - | - | 4,0 | 25,0 |
| | | Acaricidas | - | - | - | - | - | - | - |
| | | Fertilizantes | - | - | - | - | - | - | - |
| | | Fungicidas | - | - | - | - | - | - | - |
| | | Herbicidas | - | - | - | - | - | 10,4 | 125,0 |
| | | Insecticidas | - | - | - | - | - | - | - |

(1) Cada tratamiento puede ser realizado en varias pasadas sobre una misma superficie; en consecuencia, la superficie total tratada con agroquímicos y fertilizantes puede dar como resultado una superficie mayor a la implantada por cultivo.

(2) Para este cultivo no se preguntó esta temática.

Fuente: INDEC. Censo Nacional Agropecuario 2018. Resultados definitivos.

AGRICULTURA

Tipo de semilla



En el CNA-18 se indagó sobre qué tipo de semillas utilizaron las EAP, que pueden ser semillas propias o adquiridas. Cabe aclarar que una misma explotación puede valerse de ambos tipos de semillas; en consecuencia, el total de EAP puede no corresponder a la suma de los parciales dado que las categorías no son excluyentes, porque una EAP puede utilizar más de un tipo de semilla.

Respecto al tipo de semilla que utilizaron las explotaciones agropecuarias, se observa que, dentro del grupo de cereales, para el cultivo de maíz para grano, 7.804 EAP usaron semillas propias; y 38.671 EAP, semillas adquiridas. Por su parte, para el cultivo de trigo pan, 12.201 EAP emplearon semillas propias; y 9.948, semillas adquiridas.

En el caso del cultivo soja, del grupo de oleaginosas, se registró que 24.708 EAP utilizaron semillas propias; y 19.697 EAP, semillas adquiridas. Dentro del mismo grupo de cultivos, para girasol se registraron un total de 5.486 EAP que utilizaron semillas adquiridas y 110 EAP que usaron semillas propias.

Dentro del grupo de legumbres, se identificaron 1.258 EAP que usaron semillas propias para poroto negro, y 234 EAP utilizaron semillas adquiridas para este mismo cultivo. En el caso de la arveja, 443 EAP utilizaron semillas propias; y 276, semillas adquiridas.

En relación a las forrajeras anuales, se observa que para el cultivo avena, 8.999 EAP utilizaron semillas adquiridas; y 6.279, semillas propias. Por su parte, para sorgo forrajero, 10.616 EAP usaron semillas adquiridas; y 547 EAP, semillas propias. En el caso de maíz forrajero, 9.315 EAP emplearon semillas adquiridas; y 1.732, semillas propias.

Por último, en el grupo de forrajeras perennes, y para el cultivo de alfalfa pura, se observa que 13.718 EAP emplearon semillas adquiridas, y semillas propias fueron utilizadas por 2.649 EAP. Para el cultivo alfalfa consociada, 4.414 EAP utilizaron semillas adquiridas, y usaron semilla propia 584 explotaciones.

Cuadro 4.40 Cereales. Explotaciones agropecuarias por cultivo, según tipo de semilla utilizada y provincia, en unidades. Del 1 de julio de 2017 al 30 de junio de 2018

| Código | Provincia | Tipo de semilla | Cereales | | | | | | | |
|----------|-----------------------|--------------------------|----------|------------|------------|------------------|------------------|--------------------|-----------------|-----------------|
| | | | Alforfón | Alpiste | Arroz | Avena para grano | Cebada cervecera | Centeno para grano | Mijo para grano | Sorgo granífero |
| Unidades | | | | | | | | | | |
| | Total del país | Total (1) | 3 | 115 | 295 | 1.196 | 2.443 | 179 | 27 | 2.303 |
| | | Semilla propia | - | 75 | 147 | 845 | 1.117 | 99 | 18 | 113 |
| | | Semilla adquirida | 3 | 40 | 163 | 360 | 1.440 | 81 | 9 | 2.194 |
| 06 | Buenos Aires | Total (1) | 3 | 93 | - | 785 | 2.219 | 49 | 8 | 312 |
| | | Semilla propia | - | 60 | - | 596 | 1.009 | 24 | 3 | 22 |
| | | Semilla adquirida | 3 | 33 | - | 194 | 1.322 | 26 | 5 | 290 |
| 10 | Catamarca | Total (1) | - | - | - | 13 | 1 | 2 | - | 11 |
| | | Semilla propia | - | - | - | - | - | 1 | - | 1 |
| | | Semilla adquirida | - | - | - | 13 | 1 | 1 | - | 10 |
| 22 | Chaco | Total (1) | - | - | 1 | - | - | 1 | - | 301 |
| | | Semilla propia | - | - | 1 | - | - | - | - | 10 |
| | | Semilla adquirida | - | - | 1 | - | - | 1 | - | 291 |
| 26 | Chubut | Total (1) | - | - | - | 5 | 3 | 1 | - | - |
| | | Semilla propia | - | - | - | 2 | - | - | - | - |
| | | Semilla adquirida | - | - | - | 3 | 3 | 1 | - | - |
| 14 | Córdoba | Total (1) | - | 2 | - | 81 | 72 | 26 | 7 | 311 |
| | | Semilla propia | - | 1 | - | 44 | 40 | 15 | 7 | 11 |
| | | Semilla adquirida | - | 1 | - | 37 | 33 | 11 | - | 300 |
| 18 | Corrientes | Total (1) | - | - | 53 | - | - | - | - | 12 |
| | | Semilla propia | - | - | 16 | - | - | - | - | 1 |
| | | Semilla adquirida | - | - | 43 | - | - | - | - | 11 |
| 30 | Entre Ríos | Total (1) | - | 9 | 186 | 52 | 4 | 1 | 2 | 439 |
| | | Semilla propia | - | 4 | 88 | 30 | 1 | - | 2 | 13 |
| | | Semilla adquirida | - | 5 | 105 | 23 | 3 | 1 | - | 427 |
| 34 | Formosa | Total (1) | - | - | 4 | 1 | - | - | - | 21 |
| | | Semilla propia | - | - | 2 | - | - | - | - | 3 |
| | | Semilla adquirida | - | - | 2 | 1 | - | - | - | 18 |

(continúa)



Cuadro 4.40 (continuación)

| Código | Provincia | Tipo de semilla | Cereales | | | | | | | Cebada forrajera para grano |
|-----------------------|--------------------------|-------------------|-----------------|-----------------|---------------|---------------|----------|------------|--------------|-----------------------------|
| | | | Maíz pisingallo | Maíz para grano | Trigo candeal | Trigo pan | Amaranto | Quinua | Maíz incaico | |
| Unidades | | | | | | | | | | |
| Total del país | Total (¹) | | 193 | 46.163 | 829 | 20.608 | 4 | 101 | 829 | 1 |
| | Semilla propia | | 20 | 7.804 | 397 | 12.201 | 1 | 74 | 573 | 1 |
| | Semilla adquirida | | 173 | 38.671 | 473 | 9.948 | 3 | 30 | 264 | - |
| 06 | Buenos Aires | Total (¹) | 81 | 10.266 | 282 | 7.605 | 2 | 2 | - | 1 |
| | | Semilla propia | 3 | 296 | 93 | 4.438 | - | 1 | - | 1 |
| | | Semilla adquirida | 78 | 9.999 | 202 | 3.745 | 2 | 1 | - | - |
| 10 | Catamarca | Total (¹) | 4 | 863 | 2 | 80 | - | 3 | 77 | - |
| | | Semilla propia | 3 | 243 | - | 30 | - | 3 | 20 | - |
| | | Semilla adquirida | 1 | 626 | 2 | 53 | - | - | 57 | - |
| 22 | Chaco | Total (¹) | - | 1.315 | 32 | 183 | - | - | - | - |
| | | Semilla propia | - | 277 | 14 | 79 | - | - | - | - |
| | | Semilla adquirida | - | 1.053 | 18 | 106 | - | - | - | - |
| 26 | Chubut | Total (¹) | - | 3 | - | 1 | - | - | - | - |
| | | Semilla propia | - | - | - | 1 | - | - | - | - |
| | | Semilla adquirida | - | 3 | - | - | - | - | - | - |
| 14 | Córdoba | Total (¹) | 41 | 9.197 | 232 | 4.070 | - | - | 6 | - |
| | | Semilla propia | 1 | 337 | 146 | 2.577 | - | - | - | - |
| | | Semilla adquirida | 40 | 8.889 | 99 | 1.702 | - | - | 6 | - |
| 18 | Corrientes | Total (¹) | - | 387 | 1 | 3 | - | - | - | - |
| | | Semilla propia | - | 124 | 1 | 1 | - | - | - | - |
| | | Semilla adquirida | - | 266 | - | 2 | - | - | - | - |
| 30 | Entre Ríos | Total (¹) | 1 | 1.836 | 54 | 1.393 | - | - | - | - |
| | | Semilla propia | - | 44 | 18 | 639 | - | - | - | - |
| | | Semilla adquirida | 1 | 1.796 | 40 | 897 | - | - | - | - |
| 34 | Formosa | Total (¹) | - | 1.572 | - | 1 | - | - | 10 | - |
| | | Semilla propia | - | 178 | - | - | - | - | 5 | - |
| | | Semilla adquirida | - | 1.409 | - | 1 | - | - | 5 | - |

(continúa)

Cuadro 4.40 (continuación)

| Código | Provincia | Tipo de semilla | Cereales | | | | | | | |
|----------|-----------|-------------------|----------|---------|-------|------------------|------------------|--------------------|-----------------|-----------------|
| | | | Alforfón | Alpiste | Arroz | Avena para grano | Cebada cervecera | Centeno para grano | Mijo para grano | Sorgo granífero |
| Unidades | | | | | | | | | | |
| 38 | Jujuy | Total (¹) | - | - | - | - | 3 | 2 | - | 2 |
| | | Semilla propia | - | - | - | - | 3 | 1 | - | - |
| | | Semilla adquirida | - | - | - | - | - | 1 | - | 2 |
| 42 | La Pampa | Total (¹) | - | 2 | - | 137 | 71 | 76 | 1 | 30 |
| | | Semilla propia | - | 1 | - | 108 | 36 | 49 | 1 | 4 |
| | | Semilla adquirida | - | 1 | - | 30 | 36 | 27 | - | 26 |
| 46 | La Rioja | Total (¹) | - | - | - | 3 | - | 2 | - | - |
| | | Semilla propia | - | - | - | 1 | - | 2 | - | - |
| | | Semilla adquirida | - | - | - | 2 | - | - | - | - |
| 50 | Mendoza | Total (¹) | - | - | - | 3 | 1 | 3 | - | 1 |
| | | Semilla propia | - | - | - | 1 | - | 1 | - | - |
| | | Semilla adquirida | - | - | - | 2 | 1 | 2 | - | 1 |
| 54 | Misiones | Total (¹) | - | - | 34 | - | - | - | 2 | - |
| | | Semilla propia | - | - | 31 | - | - | - | 1 | - |
| | | Semilla adquirida | - | - | 3 | - | - | - | 1 | - |
| 58 | Neuquén | Total (¹) | - | - | - | 1 | - | - | - | - |
| | | Semilla propia | - | - | - | - | - | - | - | - |
| | | Semilla adquirida | - | - | - | 1 | - | - | - | - |
| 62 | Río Negro | Total (¹) | - | - | - | 8 | 1 | 2 | - | 1 |
| | | Semilla propia | - | - | - | 3 | - | 1 | - | - |
| | | Semilla adquirida | - | - | - | 6 | 1 | 1 | - | 1 |
| 66 | Salta | Total (¹) | - | 2 | - | 11 | - | 1 | 1 | 15 |
| | | Semilla propia | - | 2 | - | 8 | - | - | - | - |
| | | Semilla adquirida | - | - | - | 3 | - | 1 | 1 | 15 |
| 70 | San Juan | Total (¹) | - | - | - | 8 | - | - | - | - |
| | | Semilla propia | - | - | - | 1 | - | - | - | - |
| | | Semilla adquirida | - | - | - | 7 | - | - | - | - |

(continúa)



Cuadro 4.40 (continuación)

| Código | Provincia | Tipo de semilla | Cereales | | | | | | | |
|--------|-----------|-------------------|-----------------|-----------------|---------------|-----------|----------|--------|--------------|-----------------------------|
| | | | Maíz pisingallo | Maíz para grano | Trigo candeal | Trigo pan | Amaranto | Quinua | Maíz incaico | Cebada forrajera para grano |
| | | | Unidades | | | | | | | |
| 38 | Jujuy | Total (1) | 2 | 226 | 2 | 24 | 1 | 85 | 374 | - |
| | | Semilla propia | 1 | 106 | 1 | 15 | 1 | 66 | 251 | - |
| | | Semilla adquirida | 1 | 124 | 1 | 9 | - | 22 | 129 | - |
| 42 | La Pampa | Total (1) | 3 | 1.117 | 85 | 803 | - | - | - | - |
| | | Semilla propia | - | 303 | 55 | 469 | - | - | - | - |
| | | Semilla adquirida | 3 | 848 | 32 | 346 | - | - | - | - |
| 46 | La Rioja | Total (1) | - | 50 | - | 2 | - | - | 4 | - |
| | | Semilla propia | - | 28 | - | 1 | - | - | 2 | - |
| | | Semilla adquirida | - | 22 | - | 1 | - | - | 2 | - |
| 50 | Mendoza | Total (1) | - | 94 | - | - | - | 2 | 2 | - |
| | | Semilla propia | - | 16 | - | - | - | - | 2 | - |
| | | Semilla adquirida | - | 78 | - | - | - | 2 | - | - |
| 54 | Misiones | Total (1) | 13 | 8.527 | - | 2 | - | - | 81 | - |
| | | Semilla propia | 9 | 4.574 | - | 1 | - | - | 50 | - |
| | | Semilla adquirida | 4 | 4.069 | - | 1 | - | - | 31 | - |
| 58 | Neuquén | Total (1) | - | 61 | 2 | - | - | - | - | - |
| | | Semilla propia | - | 23 | - | - | - | - | - | - |
| | | Semilla adquirida | - | 38 | 2 | - | - | - | - | - |
| 62 | Río Negro | Total (1) | 12 | 138 | 3 | 7 | 1 | 2 | - | - |
| | | Semilla propia | - | 2 | - | 4 | - | - | - | - |
| | | Semilla adquirida | 12 | 136 | 3 | 3 | 1 | 2 | - | - |
| 66 | Salta | Total (1) | 18 | 930 | 5 | 55 | - | 5 | 243 | - |
| | | Semilla propia | 1 | 525 | 3 | 32 | - | 4 | 220 | - |
| | | Semilla adquirida | 17 | 408 | 3 | 29 | - | 1 | 25 | - |
| 70 | San Juan | Total (1) | 1 | 114 | 4 | 2 | - | 2 | - | - |
| | | Semilla propia | - | 62 | 1 | - | - | - | - | - |
| | | Semilla adquirida | 1 | 54 | 3 | 2 | - | 2 | - | - |

(continúa)

Cuadro 4.40 (continuación)

| Código | Provincia | Tipo de semilla | Cereales | | | | | | | |
|----------|---------------------|----------------------|----------|---------|-------|------------------|------------------|--------------------|-----------------|-----------------|
| | | | Alforfón | Alpiste | Arroz | Avena para grano | Cebada cervecera | Centeno para grano | Mijo para grano | Sorgo granifero |
| Unidades | | | | | | | | | | |
| 74 | San Luis | Total ⁽¹⁾ | - | - | - | 6 | - | 8 | - | 16 |
| | | Semilla propia | - | - | - | 2 | - | 3 | - | - |
| | | Semilla adquirida | - | - | - | 4 | - | 5 | - | 16 |
| 78 | Santa Cruz | Total ⁽¹⁾ | - | - | - | - | - | - | - | - |
| | | Semilla propia | - | - | - | - | - | - | - | - |
| | | Semilla adquirida | - | - | - | - | - | - | - | - |
| 82 | Santa Fe | Total ⁽¹⁾ | - | 7 | 17 | 68 | 65 | 1 | 5 | 739 |
| | | Semilla propia | - | 7 | 9 | 46 | 26 | - | 3 | 25 |
| | | Semilla adquirida | - | - | 9 | 23 | 39 | 1 | 2 | 716 |
| 86 | Santiago del Estero | Total ⁽¹⁾ | - | - | - | 8 | 3 | 3 | 1 | 83 |
| | | Semilla propia | - | - | - | 1 | 2 | 2 | 1 | 23 |
| | | Semilla adquirida | - | - | - | 7 | 1 | 1 | - | 61 |
| 94 | Tierra del Fuego | Total ⁽¹⁾ | - | - | - | - | - | - | - | - |
| | | Semilla propia | - | - | - | - | - | - | - | - |
| | | Semilla adquirida | - | - | - | - | - | - | - | - |
| 90 | Tucumán | Total ⁽¹⁾ | - | - | - | 6 | - | 1 | - | 9 |
| | | Semilla propia | - | - | - | 2 | - | - | - | - |
| | | Semilla adquirida | - | - | - | 4 | - | 1 | - | 9 |

(continúa)

Cuadro 4.40 (continuación)

| Código | Provincia | Tipo de semilla | Cereales | | | | | | | |
|----------|---------------------|----------------------|-----------------|-----------------|---------------|-----------|----------|--------|--------------|-----------------------------|
| | | | Maíz pisingallo | Maíz para grano | Trigo candeal | Trigo pan | Amaranto | Quinua | Maíz incaico | Cebada forrajera para grano |
| Unidades | | | | | | | | | | |
| 74 | San Luis | Total ⁽¹⁾ | 3 | 552 | 9 | 28 | - | - | - | - |
| | | Semilla propia | - | 63 | 4 | 12 | - | - | - | - |
| | | Semilla adquirida | 3 | 503 | 5 | 17 | - | - | - | - |
| 78 | Santa Cruz | Total ⁽¹⁾ | - | 1 | - | - | - | - | - | - |
| | | Semilla propia | - | - | - | - | - | - | - | - |
| | | Semilla adquirida | - | 1 | - | - | - | - | - | - |
| 82 | Santa Fe | Total ⁽¹⁾ | 13 | 6.823 | 82 | 5.961 | - | - | 5 | - |
| | | Semilla propia | 1 | 158 | 39 | 3.678 | - | - | - | - |
| | | Semilla adquirida | 12 | 6.678 | 49 | 2.852 | - | - | 5 | - |
| 86 | Santiago del Estero | Total ⁽¹⁾ | 1 | 1.662 | 27 | 311 | - | - | - | - |
| | | Semilla propia | 1 | 326 | 19 | 177 | - | - | - | - |
| | | Semilla adquirida | - | 1.353 | 10 | 151 | - | - | - | - |
| 94 | Tierra del Fuego | Total ⁽¹⁾ | - | - | - | - | - | - | - | - |
| | | Semilla propia | - | - | - | - | - | - | - | - |
| | | Semilla adquirida | - | - | - | - | - | - | - | - |
| 90 | Tucumán | Total ⁽¹⁾ | - | 429 | 7 | 77 | - | - | 27 | - |
| | | Semilla propia | - | 119 | 3 | 47 | - | - | 23 | - |
| | | Semilla adquirida | - | 318 | 4 | 31 | - | - | 4 | - |

⁽¹⁾ El total puede no corresponder a la suma de los parciales dado que las categorías no son excluyentes, porque una EAP puede utilizar más de un tipo de semilla.

Fuente: INDEC. Censo Nacional Agropecuario 2018. Resultados definitivos.

Cuadro 4.41 Oleaginosas. Explotaciones agropecuarias por cultivo, según tipo de semilla utilizada y provincia, en unidades. Del 1 de julio de 2017 al 30 de junio de 2018

| Código | Provincia | Tipo de semilla | Oleaginosas | | | | | | | | | |
|----------|-----------------------|--------------------------|-------------|-------|------|----------|--------------------|---------|-----------------|------|--------|----------|
| | | | Cártamo (²) | Colza | Lino | Tung (²) | Girasol confitería | Girasol | Maní confitería | Maní | Soja | Chía (²) |
| Unidades | | | | | | | | | | | | |
| | Total del país | Total (¹) | - | 56 | 36 | - | 87 | 5.591 | 50 | 799 | 40.234 | - |
| | | Semilla propia | - | 25 | 16 | - | - | 110 | 9 | 216 | 24.708 | - |
| | | Semilla adquirida | - | 33 | 20 | - | 87 | 5.486 | 41 | 593 | 19.697 | - |
| 06 | Buenos Aires | Total (¹) | - | 41 | 1 | - | 59 | 2.955 | - | 12 | 12.334 | - |
| | | Semilla propia | - | 18 | - | - | - | 65 | - | 2 | 6.925 | - |
| | | Semilla adquirida | - | 25 | 1 | - | 59 | 2.893 | - | 10 | 6.642 | - |
| 10 | Catamarca | Total (¹) | - | - | - | - | - | - | - | - | 93 | - |
| | | Semilla propia | - | - | - | - | - | - | - | - | 47 | - |
| | | Semilla adquirida | - | - | - | - | - | - | - | - | 57 | - |
| 22 | Chaco | Total (¹) | - | - | - | - | 4 | 1.050 | - | 9 | 1.055 | - |
| | | Semilla propia | - | - | - | - | - | 8 | - | 8 | 410 | - |
| | | Semilla adquirida | - | - | - | - | 4 | 1.042 | - | 1 | 741 | - |
| 26 | Chubut | Total (¹) | - | - | - | - | - | - | - | - | - | - |
| | | Semilla propia | - | - | - | - | - | - | - | - | - | - |
| | | Semilla adquirida | - | - | - | - | - | - | - | - | - | - |
| 14 | Córdoba | Total (¹) | - | 1 | - | - | 6 | 102 | 39 | 632 | 10.589 | - |
| | | Semilla propia | - | - | - | - | - | 4 | 4 | 101 | 7.299 | - |
| | | Semilla adquirida | - | 1 | - | - | 6 | 98 | 35 | 540 | 4.219 | - |

(continúa)

Cuadro 4.41 (continuación)

| Código | Provincia | Tipo de semilla | Oleaginosas | | | | | | | | | |
|----------|------------|-------------------|-------------|-------|------|----------|--------------------|---------|-----------------|------|-------|----------|
| | | | Cártamo (²) | Colza | Lino | Tung (²) | Girasol confitería | Girasol | Maní confitería | Maní | Soja | Chia (²) |
| Unidades | | | | | | | | | | | | |
| 18 | Corrientes | Total (¹) | - | - | - | - | - | 1 | - | 12 | 13 | - |
| | | Semilla propia | - | - | - | - | - | - | - | 9 | 1 | - |
| | | Semilla adquirida | - | - | - | - | - | 1 | - | 3 | 12 | - |
| 30 | Entre Ríos | Total (¹) | - | 12 | 34 | - | - | 12 | - | - | 2.570 | - |
| | | Semilla propia | - | 6 | 16 | - | - | - | - | - | 1.140 | - |
| | | Semilla adquirida | - | 6 | 18 | - | - | 12 | - | - | 1.707 | - |
| 34 | Formosa | Total (¹) | - | - | - | - | - | 4 | - | 29 | 15 | - |
| | | Semilla propia | - | - | - | - | - | 1 | - | 25 | 4 | - |
| | | Semilla adquirida | - | - | - | - | - | 3 | - | 4 | 12 | - |
| 38 | Jujuy | Total (¹) | - | - | - | - | - | - | - | 7 | 14 | - |
| | | Semilla propia | - | - | - | - | - | - | - | 4 | 6 | - |
| | | Semilla adquirida | - | - | - | - | - | - | - | 3 | 8 | - |
| 42 | La Pampa | Total (¹) | - | - | - | - | 15 | 372 | 3 | 11 | 766 | - |
| | | Semilla propia | - | - | - | - | - | 13 | - | 2 | 376 | - |
| | | Semilla adquirida | - | - | - | - | 15 | 360 | 3 | 9 | 425 | - |
| 46 | La Rioja | Total (¹) | - | - | - | - | - | - | - | - | - | - |
| | | Semilla propia | - | - | - | - | - | - | - | - | - | - |
| | | Semilla adquirida | - | - | - | - | - | - | - | - | - | - |

(continúa)

Cuadro 4.41 (continuación)

| Código | Provincia | Tipo de semilla | Oleaginosas | | | | | | | | | |
|----------|-----------|-------------------|-------------|-------|------|----------|--------------------|---------|-----------------|------|------|----------|
| | | | Cártamo (²) | Colza | Lino | Tung (²) | Girasol confitería | Girasol | Maní confitería | Maní | Soja | Chía (²) |
| Unidades | | | | | | | | | | | | |
| 50 | Mendoza | Total (¹) | - | - | - | - | 1 | 6 | - | - | - | - |
| | | Semilla propia | - | - | - | - | - | 2 | - | - | - | - |
| | | Semilla adquirida | - | - | - | - | 1 | 4 | - | - | - | - |
| 54 | Misiones | Total (¹) | - | - | - | - | - | - | 1 | 62 | 299 | - |
| | | Semilla propia | - | - | - | - | - | - | 1 | 56 | 113 | - |
| | | Semilla adquirida | - | - | - | - | - | - | - | 7 | 186 | - |
| 58 | Neuquén | Total (¹) | - | - | - | - | - | - | - | - | - | - |
| | | Semilla propia | - | - | - | - | - | - | - | - | - | - |
| | | Semilla adquirida | - | - | - | - | - | - | - | - | - | - |
| 62 | Río Negro | Total (¹) | - | - | - | - | - | 2 | - | - | 3 | - |
| | | Semilla propia | - | - | - | - | - | - | - | - | - | - |
| | | Semilla adquirida | - | - | - | - | - | 2 | - | - | 3 | - |
| 66 | Salta | Total (¹) | - | - | - | - | 1 | 2 | - | 7 | 183 | - |
| | | Semilla propia | - | - | - | - | - | - | - | 2 | 117 | - |
| | | Semilla adquirida | - | - | - | - | 1 | 2 | - | 5 | 88 | - |
| 70 | San Juan | Total (¹) | - | - | - | - | - | - | - | - | - | - |
| | | Semilla propia | - | - | - | - | - | - | - | - | - | - |
| | | Semilla adquirida | - | - | - | - | - | - | - | - | - | - |

(continúa)

Cuadro 4.41 (conclusión)

| Código | Provincia | Tipo de semilla | Oleaginosas | | | | | | | | | |
|----------|---------------------|----------------------|------------------------|-------|------|---------------------|--------------------|---------|-----------------|------|--------|---------------------|
| | | | Cártamo ⁽²⁾ | Colza | Lino | Tung ⁽²⁾ | Girasol confitería | Girasol | Maní confitería | Maní | Soja | Chia ⁽²⁾ |
| Unidades | | | | | | | | | | | | |
| 74 | San Luis | Total ⁽¹⁾ | - | - | - | - | - | 14 | 5 | 16 | 408 | - |
| | | Semilla propia | - | - | - | - | - | - | 2 | 6 | 212 | - |
| | | Semilla adquirida | - | - | - | - | - | 14 | 3 | 10 | 221 | - |
| 78 | Santa Cruz | Total ⁽¹⁾ | - | - | - | - | - | - | - | - | - | - |
| | | Semilla propia | - | - | - | - | - | - | - | - | - | - |
| | | Semilla adquirida | - | - | - | - | - | - | - | - | - | - |
| 82 | Santa Fe | Total ⁽¹⁾ | - | 2 | - | - | 1 | 997 | 2 | 1 | 10.957 | - |
| | | Semilla propia | - | 1 | - | - | - | 15 | 2 | 1 | 7.533 | - |
| | | Semilla adquirida | - | 1 | - | - | 1 | 983 | - | - | 4.864 | - |
| 86 | Santiago del Estero | Total ⁽¹⁾ | - | - | 1 | - | - | 74 | - | 1 | 669 | - |
| | | Semilla propia | - | - | - | - | - | 2 | - | - | 385 | - |
| | | Semilla adquirida | - | - | 1 | - | - | 72 | - | 1 | 372 | - |
| 94 | Tierra del Fuego | Total ⁽¹⁾ | - | - | - | - | - | - | - | - | - | - |
| | | Semilla propia | - | - | - | - | - | - | - | - | - | - |
| | | Semilla adquirida | - | - | - | - | - | - | - | - | - | - |
| 90 | Tucumán | Total ⁽¹⁾ | - | - | - | - | - | - | - | - | 266 | - |
| | | Semilla propia | - | - | - | - | - | - | - | - | 140 | - |
| | | Semilla adquirida | - | - | - | - | - | - | - | - | 140 | - |

⁽¹⁾ El total puede no corresponder a la suma de los parciales dado que las categorías no son excluyentes, porque una EAP puede utilizar más de un tipo de semilla.

⁽²⁾ Para estos cultivos no se preguntó esta temática.

Fuente: INDEC. Censo Nacional Agropecuario 2018. Resultados definitivos.

Cuadro 4.42 Legumbres. Explotaciones agropecuarias por cultivo, según tipo de semilla utilizada y provincia, en unidades. Del 1 de julio de 2017 al 30 de junio de 2018

| Código | Provincia | Tipo de semilla | Legumbres | | | | | | | |
|-----------------------|--------------|--------------------------|------------|------------|------------|----------|---------------|----------------|-----------------|--------------|
| | | | Arveja | Garbanzo | Lenteja | Lupino | Poroto blanco | Poroto carioca | Poroto colorado | Poroto negro |
| | | | Unidades | | | | | | | |
| Total del país | | Total (¹) | 704 | 285 | 210 | 1 | 338 | 103 | 289 | 1.488 |
| | | Semilla propia | 443 | 131 | 182 | - | 247 | 79 | 204 | 1.258 |
| | | Semilla adquirida | 276 | 163 | 28 | 1 | 93 | 24 | 86 | 234 |
| 06 | Buenos Aires | Total (¹) | 210 | 5 | 5 | - | 3 | 1 | 1 | 3 |
| | | Semilla propia | 124 | - | 3 | - | - | 1 | 1 | - |
| | | Semilla adquirida | 94 | 5 | 2 | - | 3 | - | - | 3 |
| 10 | Catamarca | Total (¹) | 3 | 11 | - | - | 9 | - | 6 | 13 |
| | | Semilla propia | 2 | 4 | - | - | 2 | - | 5 | 6 |
| | | Semilla adquirida | 1 | 7 | - | - | 7 | - | 1 | 7 |
| 22 | Chaco | Total (¹) | 1 | 2 | - | - | 5 | - | 1 | 4 |
| | | Semilla propia | - | - | - | - | 3 | - | 1 | 4 |
| | | Semilla adquirida | 1 | 2 | - | - | 3 | - | - | - |
| 26 | Chubut | Total (¹) | 2 | - | - | - | - | - | - | - |
| | | Semilla propia | 1 | - | - | - | - | - | - | - |
| | | Semilla adquirida | 1 | - | - | - | - | - | - | - |
| 14 | Córdoba | Total (¹) | 14 | 186 | 3 | - | 9 | 1 | 3 | 22 |
| | | Semilla propia | 8 | 83 | - | - | 4 | 1 | - | 11 |
| | | Semilla adquirida | 6 | 108 | 3 | - | 5 | - | 3 | 13 |

(continúa)

Cuadro 4.42 (continuación)

| Código | Provincia | Tipo de semilla | Legumbres | | | | | | | |
|----------|------------|----------------------|-----------|----------|---------|--------|---------------|----------------|-----------------|--------------|
| | | | Arveja | Garbanzo | Lenteja | Lupino | Poroto blanco | Poroto carioca | Poroto colorado | Poroto negro |
| Unidades | | | | | | | | | | |
| 18 | Corrientes | Total ⁽¹⁾ | - | - | - | - | 12 | - | 26 | 4 |
| | | Semilla propia | - | - | - | - | 10 | - | 20 | 2 |
| | | Semilla adquirida | - | - | - | - | 2 | - | 6 | 2 |
| 30 | Entre Ríos | Total ⁽¹⁾ | 16 | - | - | - | - | - | - | - |
| | | Semilla propia | 5 | - | - | - | - | - | - | - |
| | | Semilla adquirida | 11 | - | - | - | - | - | - | - |
| 34 | Formosa | Total ⁽¹⁾ | - | 1 | - | - | 31 | 5 | 185 | 14 |
| | | Semilla propia | - | 1 | - | - | 19 | 4 | 130 | 8 |
| | | Semilla adquirida | - | - | - | - | 12 | 1 | 55 | 6 |
| 38 | Jujuy | Total ⁽¹⁾ | 83 | - | - | - | 17 | 2 | 6 | 13 |
| | | Semilla propia | 32 | - | - | - | 9 | 2 | 2 | 6 |
| | | Semilla adquirida | 53 | - | - | - | 8 | - | 4 | 7 |
| 42 | La Pampa | Total ⁽¹⁾ | 1 | - | - | - | - | - | - | - |
| | | Semilla propia | 1 | - | - | - | - | - | - | - |
| | | Semilla adquirida | - | - | - | - | - | - | - | - |
| 46 | La Rioja | Total ⁽¹⁾ | - | 1 | - | - | - | - | 1 | - |
| | | Semilla propia | - | 1 | - | - | - | - | 1 | - |
| | | Semilla adquirida | - | - | - | - | - | - | - | - |

(continúa)

Cuadro 4.42 (continuación)

| Código | Provincia | Tipo de semilla | Legumbres | | | | | | | |
|----------|-----------|-------------------|-----------|----------|---------|--------|---------------|----------------|-----------------|--------------|
| | | | Arveja | Garbanzo | Lenteja | Lupino | Poroto blanco | Poroto carioca | Poroto colorado | Poroto negro |
| Unidades | | | | | | | | | | |
| 50 | Mendoza | Total (1) | 2 | - | - | - | 4 | - | - | - |
| | | Semilla propia | - | - | - | - | 2 | - | - | - |
| | | Semilla adquirida | 2 | - | - | - | 2 | - | - | - |
| 54 | Misiones | Total (1) | - | - | - | 1 | 10 | 80 | 13 | 1.167 |
| | | Semilla propia | - | - | - | - | 6 | 63 | 10 | 1.064 |
| | | Semilla adquirida | - | - | - | 1 | 4 | 17 | 4 | 105 |
| 58 | Neuquén | Total (1) | 1 | - | - | - | 1 | - | - | 1 |
| | | Semilla propia | - | - | - | - | 1 | - | - | 1 |
| | | Semilla adquirida | 1 | - | - | - | - | - | - | - |
| 62 | Río Negro | Total (1) | 1 | - | - | - | - | - | - | - |
| | | Semilla propia | - | - | - | - | - | - | - | - |
| | | Semilla adquirida | 1 | - | - | - | - | - | - | - |
| 66 | Salta | Total (1) | 154 | 35 | 4 | - | 207 | 10 | 24 | 160 |
| | | Semilla propia | 114 | 19 | 4 | - | 180 | 8 | 19 | 111 |
| | | Semilla adquirida | 41 | 17 | - | - | 28 | 2 | 5 | 49 |
| 70 | San Juan | Total (1) | 9 | - | 1 | - | 13 | 4 | 19 | - |
| | | Semilla propia | - | - | 1 | - | 6 | - | 12 | - |
| | | Semilla adquirida | 9 | - | - | - | 7 | 4 | 7 | - |

(continúa)

Cuadro 4.42 (conclusión)

| Código | Provincia | Tipo de semilla | Legumbres | | | | | | | |
|----------|---------------------|----------------------|-----------|----------|---------|--------|---------------|----------------|-----------------|--------------|
| | | | Arveja | Garbanzo | Lenteja | Lupino | Poroto blanco | Poroto carioca | Poroto colorado | Poroto negro |
| Unidades | | | | | | | | | | |
| 74 | San Luis | Total ⁽¹⁾ | - | 7 | 1 | - | - | - | - | - |
| | | Semilla propia | - | 2 | 1 | - | - | - | - | - |
| | | Semilla adquirida | - | 5 | - | - | - | - | - | - |
| 78 | Santa Cruz | Total ⁽¹⁾ | 1 | - | - | - | - | - | - | - |
| | | Semilla propia | - | - | - | - | - | - | - | - |
| | | Semilla adquirida | 1 | - | - | - | - | - | - | - |
| 82 | Santa Fe | Total ⁽¹⁾ | 204 | 2 | 196 | - | 1 | - | - | 2 |
| | | Semilla propia | 155 | 2 | 173 | - | - | - | - | - |
| | | Semilla adquirida | 53 | - | 23 | - | 1 | - | - | 2 |
| 86 | Santiago del Estero | Total ⁽¹⁾ | - | 15 | - | - | 10 | - | 2 | 45 |
| | | Semilla propia | - | 6 | - | - | 1 | - | 2 | 20 |
| | | Semilla adquirida | - | 11 | - | - | 9 | - | - | 25 |
| 94 | Tierra del Fuego | Total ⁽¹⁾ | - | - | - | - | - | - | - | - |
| | | Semilla propia | - | - | - | - | - | - | - | - |
| | | Semilla adquirida | - | - | - | - | - | - | - | - |
| 90 | Tucumán | Total ⁽¹⁾ | 2 | 20 | - | - | 6 | - | 2 | 40 |
| | | Semilla propia | 1 | 13 | - | - | 4 | - | 1 | 25 |
| | | Semilla adquirida | 1 | 8 | - | - | 2 | - | 1 | 15 |

⁽¹⁾ El total puede no corresponder a la suma de los parciales dado que las categorías no son excluyentes, porque una EAP puede utilizar más de un tipo de semilla.

Fuente: INDEC. Censo Nacional Agropecuario 2018. Resultados definitivos.

Cuadro 4.43 Forrajeras anuales. Explotaciones agropecuarias por cultivo, según tipo de semilla utilizada y provincia, en unidades. Del 1 de julio de 2017 al 30 de junio de 2018

| Código | Provincia | Tipo de semilla | Forrajeras anuales | | | | | | | |
|-----------------------|--------------|--------------------------|--------------------|----------|------------|------------------|----------------|------------|----------------|--------------|
| | | | Avena | Caupí | Vicia | Cebada forrajera | Maíz forrajero | Melilotus | Mijo forrajero | Moha |
| | | | Unidades | | | | | | | |
| Total del país | | Total (¹) | 15.193 | 2 | 521 | 1.968 | 10.975 | 630 | 155 | 1.832 |
| | | Semilla propia | 6.279 | 2 | 239 | 829 | 1.732 | 160 | 42 | 158 |
| | | Semilla adquirida | 8.999 | - | 282 | 1.149 | 9.315 | 474 | 113 | 1.677 |
| 06 | Buenos Aires | Total (¹) | 6.559 | - | 222 | 956 | 3.558 | 6 | 75 | 566 |
| | | Semilla propia | 3.379 | - | 118 | 448 | 452 | - | 15 | 20 |
| | | Semilla adquirida | 3.222 | - | 104 | 514 | 3.127 | 6 | 60 | 547 |
| 10 | Catamarca | Total (¹) | 254 | - | 2 | 114 | 151 | 1 | - | 1 |
| | | Semilla propia | 20 | - | - | 11 | 61 | - | - | - |
| | | Semilla adquirida | 234 | - | 2 | 103 | 91 | 1 | - | 1 |
| 22 | Chaco | Total (¹) | 85 | - | 2 | 1 | 132 | 57 | - | 5 |
| | | Semilla propia | 4 | - | - | - | 33 | 11 | - | 1 |
| | | Semilla adquirida | 83 | - | 2 | 1 | 101 | 46 | - | 4 |
| 26 | Chubut | Total (¹) | 127 | - | 27 | 17 | 23 | 3 | - | 3 |
| | | Semilla propia | 7 | - | - | 2 | - | - | - | - |
| | | Semilla adquirida | 120 | - | 27 | 16 | 23 | 3 | - | 3 |
| 14 | Córdoba | Total (¹) | 1.771 | - | 19 | 173 | 2.337 | 143 | 13 | 452 |
| | | Semilla propia | 581 | - | 1 | 46 | 313 | 45 | 8 | 87 |
| | | Semilla adquirida | 1.202 | - | 18 | 128 | 2.040 | 98 | 5 | 366 |

(continúa)

Cuadro 4.43 (continuación)

| Código | Provincia | Tipo de semilla | Forrajeras anuales | | | | | | | | |
|-----------------------|--------------------------|-------------------|--------------------|-----------------|------------------------------|------------|--------------------|------------|-------------------|--------------|------------------------------|
| | | | Raigrás anual | Sorgo forrajero | Sorgo granífero para forraje | Triticale | Soja para pastoreo | Cebadilla | Centeno forrajero | Pasto romano | Otras forrajeras anuales (²) |
| Unidades | | | | | | | | | | | |
| Total del país | Total (¹) | | 2.392 | 11.152 | 1.070 | 774 | 663 | 328 | 1.858 | 53 | - |
| | Semilla propia | | 336 | 547 | 49 | 386 | 251 | 31 | 777 | 19 | - |
| | Semilla adquirida | | 2.066 | 10.616 | 1.021 | 389 | 415 | 298 | 1.092 | 34 | - |
| 06 | Buenos Aires | Total (¹) | 1.306 | 3.826 | 228 | 276 | 229 | 166 | 375 | 5 | - |
| | | Semilla propia | 151 | 124 | 12 | 133 | 61 | 6 | 186 | 2 | - |
| | | Semilla adquirida | 1.162 | 3.704 | 216 | 144 | 169 | 160 | 190 | 3 | - |
| 10 | Catamarca | Total (¹) | - | 180 | 13 | - | 1 | - | - | - | - |
| | | Semilla propia | - | 19 | 1 | - | 1 | - | - | - | - |
| | | Semilla adquirida | - | 161 | 12 | - | - | - | - | - | - |
| 22 | Chaco | Total (¹) | 1 | 771 | 95 | - | 4 | - | - | 2 | - |
| | | Semilla propia | - | 56 | 6 | - | - | - | - | 1 | - |
| | | Semilla adquirida | 1 | 718 | 89 | - | 4 | - | - | 1 | - |
| 26 | Chubut | Total (¹) | 2 | 1 | - | 6 | - | 1 | 5 | - | - |
| | | Semilla propia | - | - | - | - | - | - | - | - | - |
| | | Semilla adquirida | 2 | 1 | - | 6 | - | 1 | 5 | - | - |
| 14 | Córdoba | Total (¹) | 50 | 2.058 | 156 | 61 | 76 | 49 | 374 | 7 | - |
| | | Semilla propia | 13 | 110 | 7 | 20 | 39 | 7 | 114 | - | - |
| | | Semilla adquirida | 38 | 1.950 | 149 | 41 | 38 | 43 | 263 | 7 | - |

(continúa)

Cuadro 4.43 (continuación)

| Código | Provincia | Tipo de semilla | Forrajeras anuales | | | | | | | |
|----------|------------|-------------------|--------------------|-------|-------|------------------|----------------|-----------|----------------|------|
| | | | Avena | Caupí | Vicia | Cebada forrajera | Maíz forrajero | Melilotus | Mijo forrajero | Moha |
| Unidades | | | | | | | | | | |
| 18 | Corrientes | Total (1) | 75 | - | - | - | 20 | - | - | 3 |
| | | Semilla propia | 4 | - | - | - | 9 | - | - | - |
| | | Semilla adquirida | 73 | - | - | - | 11 | - | - | 3 |
| 30 | Entre Ríos | Total (1) | 1.412 | - | 5 | 26 | 499 | 4 | 1 | 148 |
| | | Semilla propia | 344 | - | 1 | 6 | 10 | 1 | - | 15 |
| | | Semilla adquirida | 1.077 | - | 4 | 20 | 490 | 3 | 1 | 133 |
| 34 | Formosa | Total (1) | 16 | - | 1 | - | 23 | 5 | - | - |
| | | Semilla propia | - | - | - | - | 3 | 1 | - | - |
| | | Semilla adquirida | 16 | - | 1 | - | 20 | 4 | - | - |
| 38 | Jujuy | Total (1) | 40 | - | 3 | 59 | 34 | - | - | - |
| | | Semilla propia | 3 | - | 1 | 21 | 8 | - | - | - |
| | | Semilla adquirida | 37 | - | 2 | 39 | 26 | - | - | - |
| 42 | La Pampa | Total (1) | 2.143 | - | 177 | 416 | 1.204 | 17 | 43 | 44 |
| | | Semilla propia | 1.377 | - | 109 | 241 | 521 | 4 | 18 | 6 |
| | | Semilla adquirida | 770 | - | 68 | 175 | 701 | 13 | 25 | 39 |
| 46 | La Rioja | Total (1) | 34 | - | - | 11 | 19 | - | - | 1 |
| | | Semilla propia | 12 | - | - | 4 | 3 | - | - | 1 |
| | | Semilla adquirida | 22 | - | - | 7 | 16 | - | - | - |

(continúa)

Cuadro 4.43 (continuación)

| Código | Provincia | Tipo de semilla | Forrajeras anuales | | | | | | | | |
|----------|------------|-------------------|--------------------|-----------------|------------------------------|-----------|--------------------|-----------|-------------------|--------------|------------------------------|
| | | | Raigrás anual | Sorgo forrajero | Sorgo granífero para forraje | Triticale | Soja para pastoreo | Cebadilla | Centeno forrajero | Pasto romano | Otras forrajeras anuales (²) |
| Unidades | | | | | | | | | | | |
| 18 | Corrientes | Total (¹) | 56 | 52 | 6 | - | 1 | 1 | - | - | - |
| | | Semilla propia | - | - | - | - | - | - | - | - | - |
| | | Semilla adquirida | 56 | 52 | 6 | - | 1 | 1 | - | - | - |
| 30 | Entre Ríos | Total (¹) | 615 | 708 | 101 | 6 | 71 | 55 | - | 3 | - |
| | | Semilla propia | 136 | 16 | 5 | - | 20 | 9 | - | 2 | - |
| | | Semilla adquirida | 480 | 692 | 96 | 6 | 51 | 46 | - | 1 | - |
| 34 | Formosa | Total (¹) | - | 40 | 21 | - | 1 | - | - | - | - |
| | | Semilla propia | - | 1 | 1 | - | - | - | - | - | - |
| | | Semilla adquirida | - | 39 | 20 | - | 1 | - | - | - | - |
| 38 | Jujuy | Total (¹) | - | 33 | 1 | 3 | - | 1 | 1 | - | - |
| | | Semilla propia | - | 1 | - | 1 | - | 1 | - | - | - |
| | | Semilla adquirida | - | 32 | 1 | 2 | - | - | 1 | - | - |
| 42 | La Pampa | Total (¹) | 2 | 1.024 | 16 | 319 | 6 | 12 | 686 | - | - |
| | | Semilla propia | - | 134 | 3 | 202 | 6 | 1 | 396 | - | - |
| | | Semilla adquirida | 2 | 892 | 13 | 117 | - | 11 | 293 | - | - |
| 46 | La Rioja | Total (¹) | - | 6 | - | - | - | - | - | - | - |
| | | Semilla propia | - | 1 | - | - | - | - | - | - | - |
| | | Semilla adquirida | - | 5 | - | - | - | - | - | - | - |

(continúa)

Cuadro 4.43 (continuación)

| Código | Provincia | Tipo de semilla | Forrajeras anuales | | | | | | | |
|----------|-----------|----------------------|--------------------|-------|-------|------------------|----------------|-----------|----------------|------|
| | | | Avena | Caupí | Vicia | Cebada forrajera | Maíz forrajero | Melilotus | Mijo forrajero | Moha |
| Unidades | | | | | | | | | | |
| 50 | Mendoza | Total ⁽¹⁾ | 48 | - | 7 | 20 | 74 | 1 | 1 | 5 |
| | | Semilla propia | 2 | - | 2 | 3 | 10 | - | - | - |
| | | Semilla adquirida | 46 | - | 5 | 17 | 64 | 1 | 1 | 5 |
| 54 | Misiones | Total ⁽¹⁾ | 48 | - | - | - | 211 | - | - | - |
| | | Semilla propia | 11 | - | - | - | 99 | - | - | - |
| | | Semilla adquirida | 37 | - | - | - | 112 | - | - | - |
| 58 | Neuquén | Total ⁽¹⁾ | 27 | - | 4 | 4 | 15 | 1 | 2 | 2 |
| | | Semilla propia | - | - | - | - | 4 | - | - | - |
| | | Semilla adquirida | 27 | - | 4 | 4 | 11 | 1 | 2 | 2 |
| 62 | Río Negro | Total ⁽¹⁾ | 147 | - | 9 | 22 | 50 | 1 | 9 | 8 |
| | | Semilla propia | 28 | - | - | - | 2 | - | - | - |
| | | Semilla adquirida | 120 | - | 9 | 22 | 48 | 1 | 9 | 8 |
| 66 | Salta | Total ⁽¹⁾ | 148 | - | 3 | 7 | 206 | 3 | - | - |
| | | Semilla propia | 24 | - | 2 | 4 | 25 | 1 | - | - |
| | | Semilla adquirida | 124 | - | 1 | 3 | 185 | 2 | - | - |
| 70 | San Juan | Total ⁽¹⁾ | 32 | - | 3 | 9 | 27 | - | - | - |
| | | Semilla propia | 4 | - | - | 3 | 14 | - | - | - |
| | | Semilla adquirida | 28 | - | 3 | 6 | 13 | - | - | - |

(continúa)

Cuadro 4.43 (continuación)

| Código | Provincia | Tipo de semilla | Forrajeras anuales | | | | | | | | |
|----------|-----------|-------------------|--------------------|-----------------|------------------------------|-----------|--------------------|-----------|-------------------|--------------|------------------------------|
| | | | Raigrás anual | Sorgo forrajero | Sorgo granífero para forraje | Triticale | Soja para pastoreo | Cebadilla | Centeno forrajero | Pasto romano | Otras forrajeras anuales (²) |
| Unidades | | | | | | | | | | | |
| 50 | Mendoza | Total (¹) | - | 32 | 2 | 5 | - | - | 39 | 9 | - |
| | | Semilla propia | - | 3 | - | 2 | - | - | 6 | 1 | - |
| | | Semilla adquirida | - | 29 | 2 | 3 | - | - | 33 | 8 | - |
| 54 | Misiones | Total (¹) | 2 | 11 | 3 | - | 31 | - | - | 15 | - |
| | | Semilla propia | - | 2 | - | - | 24 | - | - | 10 | - |
| | | Semilla adquirida | 2 | 9 | 3 | - | 7 | - | - | 5 | - |
| 58 | Neuquén | Total (¹) | - | 4 | 1 | 1 | 1 | - | 5 | - | - |
| | | Semilla propia | - | - | - | - | - | - | - | - | - |
| | | Semilla adquirida | - | 4 | 1 | 1 | 1 | - | 5 | - | - |
| 62 | Río Negro | Total (¹) | 2 | 40 | 6 | 13 | - | 2 | 16 | - | - |
| | | Semilla propia | - | 1 | - | 4 | - | - | 2 | - | - |
| | | Semilla adquirida | 2 | 39 | 6 | 9 | - | 2 | 14 | - | - |
| 66 | Salta | Total (¹) | - | 90 | 15 | 2 | - | 2 | - | 2 | - |
| | | Semilla propia | - | 7 | - | - | - | - | - | 2 | - |
| | | Semilla adquirida | - | 83 | 15 | 2 | - | 2 | - | - | - |
| 70 | San Juan | Total (¹) | - | 5 | 2 | 1 | - | - | 1 | - | - |
| | | Semilla propia | - | - | - | - | - | - | - | - | - |
| | | Semilla adquirida | - | 5 | 2 | 1 | - | - | 1 | - | - |

(continúa)

Cuadro 4.43 (continuación)

| Código | Provincia | Tipo de semilla | Forrajeras anuales | | | | | | | |
|--------|---------------------|-------------------|--------------------|-------|-------|------------------|----------------|-----------|----------------|------|
| | | | Avena | Caupí | Vicia | Cebada forrajera | Maíz forrajero | Melilotus | Mijo forrajero | Moha |
| | | | Unidades | | | | | | | |
| 74 | San Luis | Total (1) | 194 | - | 7 | 12 | 427 | 16 | 5 | 23 |
| | | Semilla propia | 34 | - | - | 4 | 87 | 2 | 1 | 1 |
| | | Semilla adquirida | 160 | - | 7 | 8 | 344 | 14 | 4 | 22 |
| 78 | Santa Cruz | Total (1) | 3 | - | 1 | 1 | 1 | - | - | - |
| | | Semilla propia | - | - | - | - | - | - | - | - |
| | | Semilla adquirida | 3 | - | 1 | 1 | 1 | - | - | - |
| 82 | Santa Fe | Total (1) | 1.866 | 2 | 25 | 93 | 1.594 | 359 | 6 | 560 |
| | | Semilla propia | 422 | 2 | 5 | 28 | 28 | 93 | - | 26 |
| | | Semilla adquirida | 1.456 | - | 20 | 66 | 1.566 | 269 | 6 | 534 |
| 86 | Santiago del Estero | Total (1) | 113 | - | 1 | 8 | 313 | 13 | - | 11 |
| | | Semilla propia | 15 | - | - | 2 | 40 | 2 | - | 1 |
| | | Semilla adquirida | 99 | - | 1 | 6 | 277 | 12 | - | 10 |
| 94 | Tierra del Fuego | Total (1) | 4 | - | - | - | - | - | - | - |
| | | Semilla propia | - | - | - | - | - | - | - | - |
| | | Semilla adquirida | 4 | - | - | - | - | - | - | - |
| 90 | Tucumán | Total (1) | 47 | - | 3 | 19 | 57 | - | - | - |
| | | Semilla propia | 8 | - | - | 6 | 10 | - | - | - |
| | | Semilla adquirida | 39 | - | 3 | 13 | 48 | - | - | - |

(continúa)

Cuadro 4.43 (conclusión)

| Código | Provincia | Tipo de semilla | Forrajeras anuales | | | | | | | | |
|----------|---------------------|----------------------|--------------------|-----------------|------------------------------|-----------|--------------------|-----------|-------------------|--------------|---|
| | | | Raigrás anual | Sorgo forrajero | Sorgo granífero para forraje | Triticale | Soja para pastoreo | Cebadilla | Centeno forrajero | Pasto romano | Otras forrajeras anuales ⁽²⁾ |
| Unidades | | | | | | | | | | | |
| 74 | San Luis | Total ⁽¹⁾ | - | 482 | 30 | 54 | 5 | 1 | 347 | - | - |
| | | Semilla propia | - | 19 | 4 | 15 | - | - | 71 | - | - |
| | | Semilla adquirida | - | 463 | 26 | 39 | 5 | 1 | 280 | - | - |
| 78 | Santa Cruz | Total ⁽¹⁾ | - | - | - | 1 | - | - | - | - | - |
| | | Semilla propia | - | - | - | - | - | - | - | - | - |
| | | Semilla adquirida | - | - | - | 1 | - | - | - | - | - |
| 82 | Santa Fe | Total ⁽¹⁾ | 354 | 1.500 | 346 | 25 | 229 | 37 | 8 | 3 | - |
| | | Semilla propia | 36 | 33 | 5 | 9 | 97 | 7 | 2 | 1 | - |
| | | Semilla adquirida | 319 | 1.468 | 341 | 16 | 133 | 30 | 6 | 2 | - |
| 86 | Santiago del Estero | Total ⁽¹⁾ | 1 | 254 | 26 | 1 | 8 | - | 1 | 7 | - |
| | | Semilla propia | - | 18 | 5 | - | 3 | - | - | - | - |
| | | Semilla adquirida | 1 | 237 | 21 | 1 | 5 | - | 1 | 7 | - |
| 94 | Tierra del Fuego | Total ⁽¹⁾ | - | - | - | - | - | - | - | - | - |
| | | Semilla propia | - | - | - | - | - | - | - | - | - |
| | | Semilla adquirida | - | - | - | - | - | - | - | - | - |
| 90 | Tucumán | Total ⁽¹⁾ | 1 | 35 | 2 | - | - | 1 | - | - | - |
| | | Semilla propia | - | 2 | - | - | - | - | - | - | - |
| | | Semilla adquirida | 1 | 33 | 2 | - | - | 1 | - | - | - |

⁽¹⁾ El total puede no corresponder a la suma de los parciales dado que las categorías no son excluyentes, porque una EAP puede utilizar más de un tipo de semilla.

⁽²⁾ Para este cultivo no se preguntó esta temática.

Fuente: INDEC. Censo Nacional Agropecuario 2018. Resultados definitivos.

Cuadro 4.44 Forrajeras perennes. Explotaciones agropecuarias por cultivo, según tipo de semilla utilizada y provincia, en unidades. Del 1 de julio de 2017 al 30 de junio de 2018

| Código | Provincia | Tipo de semilla | Forrajeras perennes | | | | | | |
|-----------------------|--------------------------|-------------------|---------------------|--------------|---------------|--------------|------------|------------|-------------------|
| | | | Achicoria | Agropiro | Alfalfa pura | Buffel grass | Brachiaria | Dicantium | Panicum coloratum |
| | | | Unidades | | | | | | |
| Total del país | Total (¹) | | 51 | 1.095 | 16.228 | 148 | 462 | 113 | 134 |
| | Semilla propia | | 3 | 143 | 2.649 | 22 | 23 | 15 | 8 |
| | Semilla adquirida | | 48 | 955 | 13.718 | 128 | 440 | 98 | 128 |
| 06 | Buenos Aires | Total (¹) | 2 | 547 | 834 | - | - | - | 28 |
| | | Semilla propia | - | 81 | 58 | - | - | - | 3 |
| | | Semilla adquirida | 2 | 466 | 778 | - | - | - | 25 |
| 10 | Catamarca | Total (¹) | - | - | 1.345 | 10 | - | - | 3 |
| | | Semilla propia | - | - | 99 | 3 | - | - | - |
| | | Semilla adquirida | - | - | 1.249 | 7 | - | - | 3 |
| 22 | Chaco | Total (¹) | - | - | 431 | 1 | 52 | 36 | 2 |
| | | Semilla propia | - | - | 114 | - | 2 | 12 | - |
| | | Semilla adquirida | - | - | 319 | 1 | 50 | 24 | 2 |
| 26 | Chubut | Total (¹) | - | 35 | 284 | - | - | - | - |
| | | Semilla propia | - | 2 | 3 | - | - | - | - |
| | | Semilla adquirida | - | 33 | 281 | - | - | - | - |
| 14 | Córdoba | Total (¹) | 4 | 133 | 3.482 | 48 | - | - | 49 |
| | | Semilla propia | 2 | 11 | 499 | 6 | - | - | 2 |
| | | Semilla adquirida | 2 | 124 | 3.006 | 43 | - | - | 48 |
| 18 | Corrientes | Total (¹) | 1 | - | - | - | 199 | 1 | 1 |
| | | Semilla propia | - | - | - | - | 5 | - | - |
| | | Semilla adquirida | 1 | - | - | - | 195 | 1 | 1 |
| 30 | Entre Ríos | Total (¹) | 8 | - | 1.042 | - | - | 1 | - |
| | | Semilla propia | 1 | - | 292 | - | - | - | - |
| | | Semilla adquirida | 7 | - | 765 | - | - | 1 | - |

(continúa)

Cuadro 4.44 (continuación)

| Código | Provincia | Tipo de semilla | Forrajeras perennes | | | | | | | |
|-----------------------|--------------------------|-------------------|---------------------|-----------|--------------|--------------|---------------|----------|------------|----------------|
| | | | Digitaria | Falaris | Festuca | Gatton panic | Gramma rhodes | Leucaena | Lotus | Pasto elefante |
| | | | Unidades | | | | | | | |
| Total del país | Total (1) | | 39 | 16 | 1.145 | 1.324 | 722 | 2 | 793 | 60 |
| | Semilla propia | | 8 | - | 37 | 138 | 39 | 1 | 199 | 39 |
| | Semilla adquirida | | 31 | 16 | 1.110 | 1.189 | 686 | 1 | 599 | 22 |
| 06 | Buenos Aires | Total (1) | 1 | 15 | 811 | - | 1 | - | 109 | - |
| | | Semilla propia | 1 | - | 26 | - | - | - | 6 | - |
| | | Semilla adquirida | - | 15 | 787 | - | 1 | - | 104 | - |
| 10 | Catamarca | Total (1) | - | - | 2 | 8 | 3 | - | - | - |
| | | Semilla propia | - | - | - | 1 | 2 | - | - | - |
| | | Semilla adquirida | - | - | 2 | 7 | 1 | - | - | - |
| 22 | Chaco | Total (1) | 3 | - | - | 249 | 154 | - | - | 11 |
| | | Semilla propia | 2 | - | - | 28 | 3 | - | - | 10 |
| | | Semilla adquirida | 1 | - | - | 222 | 151 | - | - | 1 |
| 26 | Chubut | Total (1) | - | - | 22 | - | - | - | - | - |
| | | Semilla propia | - | - | - | - | - | - | - | - |
| | | Semilla adquirida | - | - | 22 | - | - | - | - | - |
| 14 | Córdoba | Total (1) | 9 | - | 53 | 155 | 104 | - | 6 | 1 |
| | | Semilla propia | 2 | - | - | 21 | 10 | - | - | - |
| | | Semilla adquirida | 7 | - | 53 | 135 | 96 | - | 6 | 1 |
| 18 | Corrientes | Total (1) | - | - | 2 | 1 | 13 | - | 7 | 9 |
| | | Semilla propia | - | - | - | - | - | - | - | 4 |
| | | Semilla adquirida | - | - | 2 | 1 | 13 | - | 7 | 6 |
| 30 | Entre Ríos | Total (1) | - | - | 55 | - | 11 | - | 653 | - |
| | | Semilla propia | - | - | 2 | - | 1 | - | 192 | - |
| | | Semilla adquirida | - | - | 53 | - | 10 | - | 465 | - |

(continúa)

Cuadro 4.44 (continuación)

| Código | Provincia | Tipo de semilla | Forrajeras perennes | | | | | | |
|----------|-----------|-------------------|---------------------|----------|--------------|--------------|------------|-----------|-------------------|
| | | | Achicoria | Agropiro | Alfalfa pura | Buffel grass | Brachiaria | Dicantium | Panicum coloratum |
| Unidades | | | | | | | | | |
| 34 | Formosa | Total (1) | - | - | 20 | 3 | 66 | 64 | - |
| | | Semilla propia | - | - | 1 | - | 6 | 3 | - |
| | | Semilla adquirida | - | - | 19 | 3 | 60 | 61 | - |
| 38 | Jujuy | Total (1) | - | - | 235 | 1 | - | - | - |
| | | Semilla propia | - | - | 53 | - | - | - | - |
| | | Semilla adquirida | - | - | 185 | 1 | - | - | - |
| 42 | La Pampa | Total (1) | 3 | 230 | 907 | - | - | - | 30 |
| | | Semilla propia | - | 38 | 387 | - | - | - | 2 |
| | | Semilla adquirida | 3 | 192 | 524 | - | - | - | 28 |
| 46 | La Rioja | Total (1) | - | - | 121 | 23 | - | - | - |
| | | Semilla propia | - | - | 55 | 7 | - | - | - |
| | | Semilla adquirida | - | - | 67 | 17 | - | - | - |
| 50 | Mendoza | Total (1) | - | 15 | 705 | - | - | - | - |
| | | Semilla propia | - | - | 85 | - | - | - | - |
| | | Semilla adquirida | - | 15 | 627 | - | - | - | - |
| 54 | Misiones | Total (1) | - | - | - | - | 98 | - | - |
| | | Semilla propia | - | - | - | - | 9 | - | - |
| | | Semilla adquirida | - | - | - | - | 89 | - | - |
| 58 | Neuquén | Total (1) | - | 8 | 300 | - | - | - | - |
| | | Semilla propia | - | 1 | 8 | - | - | - | - |
| | | Semilla adquirida | - | 7 | 293 | - | - | - | - |
| 62 | Río Negro | Total (1) | - | 76 | 621 | - | - | - | - |
| | | Semilla propia | - | 6 | 29 | - | - | - | - |
| | | Semilla adquirida | - | 70 | 597 | - | - | - | - |

(continúa)



Cuadro 4.44 (continuación)

| Código | Provincia | Tipo de semilla | Forrajeras perennes | | | | | | | |
|----------|-----------|----------------------|---------------------|---------|---------|--------------|---------------|----------|-------|----------------|
| | | | Digitaria | Falaris | Festuca | Gatton panic | Gramma rhodes | Leucaena | Lotus | Pasto elefante |
| Unidades | | | | | | | | | | |
| 34 | Formosa | Total ⁽¹⁾ | 2 | - | - | 454 | 42 | 1 | - | 2 |
| | | Semilla propia | 1 | - | - | 48 | 2 | 1 | - | - |
| | | Semilla adquirida | 1 | - | - | 406 | 40 | - | - | 2 |
| 38 | Jujuy | Total ⁽¹⁾ | - | - | - | 21 | 4 | - | - | - |
| | | Semilla propia | - | - | - | 1 | - | - | - | - |
| | | Semilla adquirida | - | - | - | 20 | 4 | - | - | - |
| 42 | La Pampa | Total ⁽¹⁾ | 8 | - | 25 | - | - | - | 1 | - |
| | | Semilla propia | 1 | - | 1 | - | - | - | - | - |
| | | Semilla adquirida | 7 | - | 24 | - | - | - | 1 | - |
| 46 | La Rioja | Total ⁽¹⁾ | - | - | - | - | - | - | - | - |
| | | Semilla propia | - | - | - | - | - | - | - | - |
| | | Semilla adquirida | - | - | - | - | - | - | - | - |
| 50 | Mendoza | Total ⁽¹⁾ | 1 | - | 12 | - | - | - | - | - |
| | | Semilla propia | - | - | 3 | - | - | - | - | - |
| | | Semilla adquirida | 1 | - | 9 | - | - | - | - | - |
| 54 | Misiones | Total ⁽¹⁾ | - | - | - | - | 5 | - | - | 31 |
| | | Semilla propia | - | - | - | - | 5 | - | - | 25 |
| | | Semilla adquirida | - | - | - | - | - | - | - | 6 |
| 58 | Neuquén | Total ⁽¹⁾ | - | - | 24 | - | - | - | - | - |
| | | Semilla propia | - | - | 1 | - | - | - | - | - |
| | | Semilla adquirida | - | - | 23 | - | - | - | - | - |
| 62 | Río Negro | Total ⁽¹⁾ | - | 1 | 56 | - | - | - | - | - |
| | | Semilla propia | - | - | 2 | - | - | - | - | - |
| | | Semilla adquirida | - | 1 | 54 | - | - | - | - | - |

(continúa)

Cuadro 4.44 (continuación)

| Código | Provincia | Tipo de semilla | Forrajeras perennes | | | | | | |
|----------|---------------------|----------------------|---------------------|----------|--------------|--------------|------------|-----------|-------------------|
| | | | Achicoria | Agropiro | Alfalfa pura | Buffel grass | Brachiaria | Dicantium | Panicum coloratum |
| Unidades | | | | | | | | | |
| 66 | Salta | Total ⁽¹⁾ | 1 | 2 | 808 | 10 | 3 | - | 1 |
| | | Semilla propia | - | - | 274 | 1 | 1 | - | - |
| | | Semilla adquirida | 1 | 2 | 536 | 9 | 2 | - | 1 |
| 70 | San Juan | Total ⁽¹⁾ | 1 | - | 494 | 5 | - | - | - |
| | | Semilla propia | - | - | 87 | - | - | - | - |
| | | Semilla adquirida | 1 | - | 412 | 5 | - | - | - |
| 74 | San Luis | Total ⁽¹⁾ | 1 | 16 | 238 | 18 | - | - | 12 |
| | | Semilla propia | - | 1 | 41 | - | - | - | - |
| | | Semilla adquirida | 1 | 15 | 201 | 18 | - | - | 12 |
| 78 | Santa Cruz | Total ⁽¹⁾ | - | 3 | 34 | - | - | - | - |
| | | Semilla propia | - | - | - | - | - | - | - |
| | | Semilla adquirida | - | 3 | 34 | - | - | - | - |
| 82 | Santa Fe | Total ⁽¹⁾ | 30 | 28 | 2.518 | - | 40 | 11 | 5 |
| | | Semilla propia | - | 2 | 305 | - | - | - | - |
| | | Semilla adquirida | 30 | 27 | 2.254 | - | 40 | 11 | 5 |
| 86 | Santiago del Estero | Total ⁽¹⁾ | - | 1 | 1.695 | 22 | 4 | - | 3 |
| | | Semilla propia | - | 1 | 247 | 5 | - | - | 1 |
| | | Semilla adquirida | - | - | 1.469 | 17 | 4 | - | 3 |
| 94 | Tierra del Fuego | Total ⁽¹⁾ | - | - | 2 | - | - | - | - |
| | | Semilla propia | - | - | - | - | - | - | - |
| | | Semilla adquirida | - | - | 2 | - | - | - | - |
| 90 | Tucumán | Total ⁽¹⁾ | - | 1 | 112 | 7 | - | - | - |
| | | Semilla propia | - | - | 12 | - | - | - | - |
| | | Semilla adquirida | - | 1 | 100 | 7 | - | - | - |

(continúa)



Cuadro 4.44 (continuación)

| Código | Provincia | Tipo de semilla | Forrajeras perennes | | | | | | | |
|----------|---------------------|----------------------|---------------------|---------|---------|--------------|---------------|----------|-------|----------------|
| | | | Digitaria | Falaris | Festuca | Gatton panic | Gramma rhodes | Leucaena | Lotus | Pasto elefante |
| Unidades | | | | | | | | | | |
| 66 | Salta | Total ⁽¹⁾ | - | - | 2 | 130 | 17 | 1 | 1 | 1 |
| | | Semilla propia | - | - | - | 13 | 2 | - | - | - |
| | | Semilla adquirida | - | - | 2 | 117 | 15 | 1 | 1 | 1 |
| 70 | San Juan | Total ⁽¹⁾ | - | - | - | - | - | - | - | - |
| | | Semilla propia | - | - | - | - | - | - | - | - |
| | | Semilla adquirida | - | - | - | - | - | - | - | - |
| 74 | San Luis | Total ⁽¹⁾ | 15 | - | 2 | - | - | - | - | - |
| | | Semilla propia | 1 | - | - | - | - | - | - | - |
| | | Semilla adquirida | 14 | - | 2 | - | - | - | - | - |
| 78 | Santa Cruz | Total ⁽¹⁾ | - | - | 3 | - | - | - | - | - |
| | | Semilla propia | - | - | - | - | - | - | - | - |
| | | Semilla adquirida | - | - | 3 | - | - | - | - | - |
| 82 | Santa Fe | Total ⁽¹⁾ | - | - | 75 | 25 | 306 | - | 16 | 1 |
| | | Semilla propia | - | - | 2 | 1 | 9 | - | 1 | - |
| | | Semilla adquirida | - | - | 73 | 24 | 298 | - | 15 | 1 |
| 86 | Santiago del Estero | Total ⁽¹⁾ | - | - | - | 269 | 46 | - | - | 2 |
| | | Semilla propia | - | - | - | 24 | 4 | - | - | - |
| | | Semilla adquirida | - | - | - | 246 | 42 | - | - | 2 |
| 94 | Tierra del Fuego | Total ⁽¹⁾ | - | - | - | - | - | - | - | - |
| | | Semilla propia | - | - | - | - | - | - | - | - |
| | | Semilla adquirida | - | - | - | - | - | - | - | - |
| 90 | Tucumán | Total ⁽¹⁾ | - | - | 1 | 12 | 16 | - | - | 2 |
| | | Semilla propia | - | - | - | 1 | 1 | - | - | - |
| | | Semilla adquirida | - | - | 1 | 11 | 15 | - | - | 2 |

(continúa)

Cuadro 4.44 (continuación)

| Código | Provincia | Tipo de semilla | Forrajeras perennes | | | | | | | |
|-----------------------|--------------------------|-----------------|---------------------|--------------|--------------|---------------|-----------|------------|-----------------|-----------|
| | | | Pasto estrella | Pasto llorón | Pasto ovilla | Pasto pangola | Paspalum | Topinambur | Raigrás perenne | Setaria |
| | | | Unidades | | | | | | | |
| Total del país | Total (1) | | 413 | 933 | 209 | 36 | 47 | 1 | 600 | 49 |
| | Semilla propia | | 292 | 168 | 22 | 24 | 20 | - | 58 | 8 |
| | Semilla adquirida | | 128 | 770 | 188 | 12 | 27 | 1 | 545 | 41 |
| 06 Buenos Aires | Total (1) | | 3 | 227 | 131 | 1 | 8 | - | 415 | - |
| | Semilla propia | | - | 28 | 7 | - | - | - | 31 | - |
| | Semilla adquirida | | 3 | 200 | 124 | 1 | 8 | - | 384 | - |
| 10 Catamarca | Total (1) | | - | 3 | 5 | - | - | - | - | - |
| | Semilla propia | | - | - | 1 | - | - | - | - | - |
| | Semilla adquirida | | - | 3 | 4 | - | - | - | - | - |
| 22 Chaco | Total (1) | | 14 | 1 | 1 | 1 | 3 | - | - | 2 |
| | Semilla propia | | 5 | 1 | 1 | 1 | 1 | - | - | - |
| | Semilla adquirida | | 9 | - | - | - | 2 | - | - | 2 |
| 26 Chubut | Total (1) | | - | - | 11 | - | - | - | 3 | - |
| | Semilla propia | | - | - | 1 | - | - | - | - | - |
| | Semilla adquirida | | - | - | 10 | - | - | - | 3 | - |
| 14 Córdoba | Total (1) | | 1 | 67 | 5 | - | - | - | 13 | - |
| | Semilla propia | | - | 12 | 3 | - | - | - | 3 | - |
| | Semilla adquirida | | 1 | 55 | 2 | - | - | - | 10 | - |
| 18 Corrientes | Total (1) | | - | - | 1 | - | 2 | - | 11 | 37 |
| | Semilla propia | | - | - | - | - | - | - | - | 2 |
| | Semilla adquirida | | - | - | 1 | - | 2 | - | 11 | 35 |
| 30 Entre Ríos | Total (1) | | - | 1 | 1 | - | 2 | - | 106 | 1 |
| | Semilla propia | | - | - | - | - | 1 | - | 22 | - |
| | Semilla adquirida | | - | 1 | 1 | - | 1 | - | 86 | 1 |

(continúa)



Cuadro 4.44 (continuación)

| Código | Provincia | Tipo de semilla | Forrajeras perennes | | | | | | |
|-----------------------|--------------|--------------------------|---------------------|---------------|-------------|---------------------------|-------------------------------------|--------------------|---------------------------------------|
| | | | Sorgo negro | Trébol blanco | Trébol rojo | Trébol otras especies (²) | Otras forrajeras perennes puras (²) | Alfalfa consociada | Otras forrajeras perennes consociadas |
| | | | Unidades | | | | | | |
| Total del país | | Total (¹) | 35 | 694 | 375 | - | - | 4.961 | 2.848 |
| | | Semilla propia | 3 | 81 | 53 | - | - | 584 | 218 |
| | | Semilla adquirida | 32 | 614 | 323 | - | - | 4.414 | 2.660 |
| 06 | Buenos Aires | Total (¹) | 9 | 185 | 124 | - | - | 1.543 | 1.865 |
| | | Semilla propia | - | 11 | 1 | - | - | 71 | 79 |
| | | Semilla adquirida | 9 | 174 | 123 | - | - | 1.474 | 1.798 |
| 10 | Catamarca | Total (¹) | 3 | 4 | - | - | - | 53 | 1 |
| | | Semilla propia | - | 2 | - | - | - | 25 | - |
| | | Semilla adquirida | 3 | 2 | - | - | - | 28 | 1 |
| 22 | Chaco | Total (¹) | 2 | 188 | 1 | - | - | 5 | 16 |
| | | Semilla propia | - | 24 | - | - | - | 1 | 1 |
| | | Semilla adquirida | 2 | 164 | 1 | - | - | 4 | 15 |
| 26 | Chubut | Total (¹) | - | 14 | 13 | - | - | 27 | 149 |
| | | Semilla propia | - | 2 | - | - | - | - | - |
| | | Semilla adquirida | - | 13 | 13 | - | - | 27 | 149 |
| 14 | Córdoba | Total (¹) | 9 | 48 | 5 | - | - | 402 | 13 |
| | | Semilla propia | 2 | 8 | 2 | - | - | 26 | 4 |
| | | Semilla adquirida | 7 | 40 | 3 | - | - | 379 | 9 |
| 18 | Corrientes | Total (¹) | - | 1 | 4 | - | - | 2 | 5 |
| | | Semilla propia | - | - | - | - | - | 1 | - |
| | | Semilla adquirida | - | 1 | 4 | - | - | 1 | 5 |
| 30 | Entre Ríos | Total (¹) | 1 | 66 | 147 | - | - | 893 | 563 |
| | | Semilla propia | - | 8 | 44 | - | - | 282 | 110 |
| | | Semilla adquirida | 1 | 58 | 103 | - | - | 628 | 467 |

(continúa)

Cuadro 4.44 (continuación)

| Código | Provincia | Tipo de semilla | Forrajeras perennes | | | | | | | |
|----------|-----------|-------------------|---------------------|--------------|--------------|---------------|----------|------------|-----------------|---------|
| | | | Pasto estrella | Pasto llorón | Pasto ovilla | Pasto pangola | Paspalum | Topinambur | Raigrás perenne | Setaria |
| Unidades | | | | | | | | | | |
| 34 | Formosa | Total (1) | 35 | - | - | 8 | - | - | - | - |
| | | Semilla propia | 21 | - | - | 3 | - | - | - | - |
| | | Semilla adquirida | 14 | - | - | 5 | - | - | - | - |
| 38 | Jujuy | Total (1) | - | 83 | - | - | - | - | - | - |
| | | Semilla propia | - | 5 | - | - | - | - | - | - |
| | | Semilla adquirida | - | 78 | - | - | - | - | - | - |
| 42 | La Pampa | Total (1) | - | 379 | 2 | - | - | - | - | - |
| | | Semilla propia | - | 101 | 1 | - | - | - | - | - |
| | | Semilla adquirida | - | 281 | 1 | - | - | - | - | - |
| 46 | La Rioja | Total (1) | - | - | - | - | - | - | - | - |
| | | Semilla propia | - | - | - | - | - | - | - | - |
| | | Semilla adquirida | - | - | - | - | - | - | - | - |
| 50 | Mendoza | Total (1) | - | 8 | 7 | - | - | - | - | - |
| | | Semilla propia | - | - | 1 | - | - | - | - | - |
| | | Semilla adquirida | - | 8 | 7 | - | - | - | - | - |
| 54 | Misiones | Total (1) | 353 | 1 | 2 | 26 | 25 | - | - | 6 |
| | | Semilla propia | 263 | 1 | - | 20 | 17 | - | - | 5 |
| | | Semilla adquirida | 97 | - | 2 | 6 | 8 | - | - | 1 |
| 58 | Neuquén | Total (1) | - | - | 4 | - | - | - | 1 | - |
| | | Semilla propia | - | - | 1 | - | - | - | - | - |
| | | Semilla adquirida | - | - | 3 | - | - | - | 1 | - |
| 62 | Río Negro | Total (1) | - | - | 3 | - | - | 1 | 5 | - |
| | | Semilla propia | - | - | - | - | - | - | - | - |
| | | Semilla adquirida | - | - | 3 | - | - | 1 | 5 | - |

(continúa)



Cuadro 4.44 (continuación)

| Código | Provincia | Tipo de semilla | Forrajeras perennes | | | | | | |
|----------|-----------|-------------------|---------------------|---------------|-------------|---------------------------|-------------------------------------|--------------------|---------------------------------------|
| | | | Sorgo negro | Trébol blanco | Trébol rojo | Trébol otras especies (²) | Otras forrajeras perennes puras (²) | Alfalfa consociada | Otras forrajeras perennes consociadas |
| Unidades | | | | | | | | | |
| 34 | Formosa | Total (¹) | 3 | - | 1 | - | - | 1 | 1 |
| | | Semilla propia | 1 | - | - | - | - | - | 1 |
| | | Semilla adquirida | 2 | - | 1 | - | - | 1 | - |
| 38 | Jujuy | Total (¹) | - | - | - | - | - | 13 | 5 |
| | | Semilla propia | - | - | - | - | - | 3 | 3 |
| | | Semilla adquirida | - | - | - | - | - | 11 | 2 |
| 42 | La Pampa | Total (¹) | 1 | 19 | 1 | - | - | 383 | 4 |
| | | Semilla propia | - | 8 | 1 | - | - | 91 | 1 |
| | | Semilla adquirida | 1 | 11 | - | - | - | 294 | 3 |
| 46 | La Rioja | Total (¹) | - | 1 | - | - | - | 44 | - |
| | | Semilla propia | - | - | - | - | - | 8 | - |
| | | Semilla adquirida | - | 1 | - | - | - | 36 | - |
| 50 | Mendoza | Total (¹) | - | - | - | - | - | 37 | 8 |
| | | Semilla propia | - | - | - | - | - | 1 | 1 |
| | | Semilla adquirida | - | - | - | - | - | 36 | 7 |
| 54 | Misiones | Total (¹) | - | - | - | - | - | - | 7 |
| | | Semilla propia | - | - | - | - | - | - | 7 |
| | | Semilla adquirida | - | - | - | - | - | - | - |
| 58 | Neuquén | Total (¹) | - | 6 | 3 | - | - | 16 | 12 |
| | | Semilla propia | - | - | - | - | - | - | - |
| | | Semilla adquirida | - | 6 | 3 | - | - | 16 | 12 |
| 62 | Río Negro | Total (¹) | - | 3 | - | - | - | 212 | 40 |
| | | Semilla propia | - | - | - | - | - | 6 | 1 |
| | | Semilla adquirida | - | 3 | - | - | - | 206 | 40 |

(continúa)

Cuadro 4.44 (continuación)

| Código | Provincia | Tipo de semilla | Forrajeras perennes | | | | | | | |
|----------|---------------------|-------------------|---------------------|--------------|--------------|---------------|----------|------------|-----------------|---------|
| | | | Pasto estrella | Pasto llorón | Pasto ovilla | Pasto pangola | Paspalum | Topinambur | Raigrás perenne | Setaria |
| Unidades | | | | | | | | | | |
| 66 | Salta | Total (1) | 4 | 6 | - | - | 2 | - | 3 | - |
| | | Semilla propia | 2 | 4 | - | - | 1 | - | - | - |
| | | Semilla adquirida | 2 | 2 | - | - | 1 | - | 3 | - |
| 70 | San Juan | Total (1) | - | 2 | - | - | - | - | - | - |
| | | Semilla propia | - | - | - | - | - | - | - | - |
| | | Semilla adquirida | - | 2 | - | - | - | - | - | - |
| 74 | San Luis | Total (1) | - | 138 | - | - | - | - | 1 | - |
| | | Semilla propia | - | 14 | - | - | - | - | - | - |
| | | Semilla adquirida | - | 125 | - | - | - | - | 1 | - |
| 78 | Santa Cruz | Total (1) | - | - | - | - | - | - | - | - |
| | | Semilla propia | - | - | - | - | - | - | - | - |
| | | Semilla adquirida | - | - | - | - | - | - | - | - |
| 82 | Santa Fe | Total (1) | 1 | 5 | 24 | - | 5 | - | 40 | 3 |
| | | Semilla propia | - | 1 | 6 | - | - | - | 2 | 1 |
| | | Semilla adquirida | 1 | 4 | 18 | - | 5 | - | 39 | 2 |
| 86 | Santiago del Estero | Total (1) | 1 | 12 | 11 | - | - | - | 1 | - |
| | | Semilla propia | 1 | 1 | - | - | - | - | - | - |
| | | Semilla adquirida | - | 11 | 11 | - | - | - | 1 | - |
| 94 | Tierra del Fuego | Total (1) | - | - | 1 | - | - | - | - | - |
| | | Semilla propia | - | - | - | - | - | - | - | - |
| | | Semilla adquirida | - | - | 1 | - | - | - | - | - |
| 90 | Tucumán | Total (1) | 1 | - | - | - | - | - | 1 | - |
| | | Semilla propia | - | - | - | - | - | - | - | - |
| | | Semilla adquirida | 1 | - | - | - | - | - | 1 | - |

(continúa)

Cuadro 4.44 (conclusión)

| Código | Provincia | Tipo de semilla | Forrajeras perennes | | | | | | |
|--------|---------------------|----------------------|---------------------|---------------|-------------|--------------------------------------|--|--------------------|---------------------------------------|
| | | | Sorgo negro | Trébol blanco | Trébol rojo | Trébol otras especies ⁽²⁾ | Otras forrajeras perennes puras ⁽²⁾ | Alfalfa consociada | Otras forrajeras perennes consociadas |
| | | | Unidades | | | | | | |
| 66 | Salta | Total ⁽¹⁾ | 1 | 2 | 1 | - | - | 16 | 6 |
| | | Semilla propia | - | 1 | - | - | - | 2 | - |
| | | Semilla adquirida | 1 | 1 | 1 | - | - | 14 | 6 |
| 70 | San Juan | Total ⁽¹⁾ | - | - | - | - | - | 20 | 3 |
| | | Semilla propia | - | - | - | - | - | 3 | - |
| | | Semilla adquirida | - | - | - | - | - | 17 | 3 |
| 74 | San Luis | Total ⁽¹⁾ | 1 | 6 | - | - | - | 18 | - |
| | | Semilla propia | - | 2 | - | - | - | 1 | - |
| | | Semilla adquirida | 1 | 4 | - | - | - | 17 | - |
| 78 | Santa Cruz | Total ⁽¹⁾ | - | - | - | - | - | 6 | - |
| | | Semilla propia | - | - | - | - | - | - | - |
| | | Semilla adquirida | - | - | - | - | - | 6 | - |
| 82 | Santa Fe | Total ⁽¹⁾ | 1 | 134 | 74 | - | - | 1.258 | 144 |
| | | Semilla propia | - | 11 | 5 | - | - | 60 | 9 |
| | | Semilla adquirida | 1 | 123 | 70 | - | - | 1.210 | 138 |
| 86 | Santiago del Estero | Total ⁽¹⁾ | 4 | 16 | - | - | - | 6 | 3 |
| | | Semilla propia | - | 4 | - | - | - | 2 | - |
| | | Semilla adquirida | 4 | 12 | - | - | - | 4 | 3 |
| 94 | Tierra del Fuego | Total ⁽¹⁾ | - | - | 1 | - | - | 1 | - |
| | | Semilla propia | - | - | - | - | - | - | - |
| | | Semilla adquirida | - | - | 1 | - | - | 1 | - |
| 90 | Tucumán | Total ⁽¹⁾ | - | 1 | - | - | - | 5 | 3 |
| | | Semilla propia | - | - | - | - | - | 1 | 1 |
| | | Semilla adquirida | - | 1 | - | - | - | 4 | 2 |

⁽¹⁾ El total puede no corresponder a la suma de los parciales dado que las categorías no son excluyentes, porque una EAP puede utilizar más de un tipo de semilla.

⁽²⁾ Para este cultivo no se preguntó esta temática.

Fuente: INDEC. Censo Nacional Agropecuario 2018. Resultados definitivos.

AGRICULTURA

Comercialización



En el CNA-18 se indagó sobre la forma de comercialización de la producción realizada por las EAP. Es importante destacar que una misma explotación puede comercializar su producción por varios canales; en consecuencia, el total de EAP puede no corresponder a la suma de los parciales dado que las categorías no son excluyentes, es decir, una EAP puede comercializar la producción de un cultivo por más de un tipo de canal.

Sobre la primera venta de los productos agropecuarios, para el total del país, se observa que, de las 50.378 EAP que implantaron maíz para grano y declararon algún canal de comercialización, 19.472 no lo comercializaron y 18.089 vendieron su producción a un acopiador, frigorífico, planta de cooperativa o consorcio. En lo que respecta al cereal trigo pan, para el total del país, 15.524 EAP vendieron su producción a algún acopiador, frigorífico, planta de cooperativa o consorcio; y otras 3.511 explotaciones declararon vender su producción a un corredor, comisionista o consignatario.

En soja, de las 42.428 EAP que implantaron esta oleaginosa, 31.130 vendieron su producción a algún acopiador, frigorífico, planta de cooperativa o consorcio; mientras que 6.416 EAP declararon vender su producción a un corredor, comisionista o consignatario.

Por su parte, en el caso de las forrajeras anuales y perennes, la mayor parte de las explotaciones no comercializaron la producción; se registró un total de 27.964 y 25.097 EAP, respectivamente.

Sobre la primera venta de frutales, se observa que la mayor parte de la producción se comercializó a la industria, con un total de 12.340 EAP.

Respecto a la comercialización de la yerba mate, se identificaron 2.269 EAP que, en el caso de la hoja verde en planta, la vendieron a un acopiador; mientras que 2.845 EAP vendieron a molino yerbatero la hoja verde cosechada.

En el caso del cultivo de tabaco, el canal de venta más utilizado fue a cooperativas, canal en el que se registró un total de 5.194 EAP; el segundo canal en importancia fue a empresas, con 4.177 EAP.

El cultivo caña de azúcar registró 1.726 explotaciones que vendieron la producción a ingenios de terceros, y otras 284 que destinaron su producción a ingenios propios.

Por último, se observa que, para el cultivo de té, 1.572 explotaciones entregaron brote verde a cooperativas o plantas de elaboración; y 1.052 EAP vendieron su producción de té en planta a acopiadores, cooperativas, secaderos o a otros productores.

Cuadro 4.45 Cereales. Primera venta. Explotaciones agropecuarias por cultivo, según canal de comercialización y provincia, en unidades. Del 1 de julio de 2017 al 30 de junio de 2018

| Código | Provincia | Canal de comercialización | Total de EAP que declaran canal de comercialización (1) | Cereales | | | | | | |
|----------------|---|---|---|----------|---------|-------|------------------|------------------|--------------------|-----------------|
| | | | | Alforfón | Alpiste | Arroz | Avena para grano | Cebada cervecera | Centeno para grano | Mijo para grano |
| | | | | Unidades | | | | | | |
| Total del país | Acopiador, frigorífico, planta de cooperativa o consorcio | 26.608 | - | 55 | 110 | 159 | 1.559 | 25 | 10 | 949 |
| | Circuito minorista | 2.117 | - | 8 | 6 | 15 | 9 | 2 | 2 | 34 |
| | Corredor, comisionista o consignatario | 6.077 | - | 21 | 10 | 55 | 444 | 7 | - | 112 |
| | Exportación directa | 1.713 | - | 11 | 9 | 6 | 87 | 1 | 1 | 35 |
| | Industria | 2.084 | 3 | 3 | 123 | 26 | 207 | 3 | - | 49 |
| | No comercializa | 22.419 | - | 14 | 38 | 858 | 311 | 123 | 13 | 1.059 |
| | Otras formas | 635 | - | 5 | 2 | 10 | 11 | 5 | - | 23 |
| | Otro productor | 3.417 | - | 5 | 5 | 86 | 26 | 11 | 1 | 90 |
| | 06 Buenos Aires | Acopiador, frigorífico, planta de cooperativa o consorcio | 8.631 | - | 50 | - | 121 | 1.462 | 5 | 2 |
| | Circuito minorista | 89 | - | 3 | - | 6 | 9 | 1 | - | 2 |
| | Corredor, comisionista o consignatario | 2.209 | - | 16 | - | 36 | 426 | 1 | - | 16 |
| | Exportación directa | 527 | - | 9 | - | 4 | 81 | - | - | 3 |
| | Industria | 820 | 3 | 2 | - | 25 | 190 | 1 | - | 15 |
| | No comercializa | 4.397 | - | 10 | - | 552 | 223 | 35 | 5 | 132 |
| | Otras formas | 138 | - | 3 | - | 4 | 10 | 4 | - | 4 |
| | Otro productor | 479 | - | 3 | - | 51 | 20 | - | 1 | 10 |
| 10 Catamarca | Acopiador, frigorífico, planta de cooperativa o consorcio | 32 | - | - | - | 1 | 1 | - | - | - |
| | Circuito minorista | 318 | - | - | - | 3 | - | - | - | 4 |
| | Corredor, comisionista o consignatario | 31 | - | - | - | - | - | - | - | - |
| | Exportación directa | 5 | - | - | - | - | - | - | - | - |
| | Industria | 19 | - | - | - | 1 | - | - | - | - |
| | No comercializa | 409 | - | - | - | 6 | - | 2 | - | 6 |
| | Otras formas | 25 | - | - | - | 1 | - | - | - | - |
| | Otro productor | 222 | - | - | - | 1 | - | - | - | 1 |
| | 22 Chaco | Acopiador, frigorífico, planta de cooperativa o consorcio | 494 | - | - | - | - | - | - | - |
| | Circuito minorista | 58 | - | - | - | - | - | - | - | 6 |
| | Corredor, comisionista o consignatario | 115 | - | - | - | - | - | - | - | 15 |
| | Exportación directa | 10 | - | - | - | - | - | - | - | 1 |
| | Industria | 25 | - | - | 1 | - | - | - | - | 5 |
| | No comercializa | 823 | - | - | - | - | - | - | 1 | 167 |
| | Otras formas | 23 | - | - | - | - | - | - | - | 1 |
| | Otro productor | 112 | - | - | - | - | - | 1 | - | 21 |
| 26 Chubut | Acopiador, frigorífico, planta de cooperativa o consorcio | - | - | - | - | - | - | - | - | - |
| | Circuito minorista | 1 | - | - | - | - | - | - | - | - |
| | Corredor, comisionista o consignatario | - | - | - | - | - | - | - | - | - |
| | Exportación directa | 1 | - | - | - | - | - | - | - | - |
| | Industria | - | - | - | - | - | - | - | - | - |
| | No comercializa | 8 | - | - | - | 4 | 2 | 1 | - | - |
| | Otras formas | - | - | - | - | - | - | - | - | - |
| | Otro productor | 3 | - | - | - | 1 | 1 | - | - | - |

(continúa)



Cuadro 4.45 (continuación)

| Código | Provincia | Canal de comercialización | Cereales | | | | | | | Cebada forrajera para grano (2) |
|--|---|---|-----------------|-----------------|---------------|-----------|----------|--------|--------------|---------------------------------|
| | | | Maíz pisingallo | Maíz para grano | Trigo candeal | Trigo pan | Amaranto | Quinua | Maíz incaico | |
| | | | Unidades | | | | | | | |
| Total del país | Acopiador, frigorífico, planta de cooperativa o consorcio | | 54 | 18.089 | 486 | 15.524 | - | 8 | 15 | - |
| | Circuito minorista | | 6 | 1.740 | 5 | 60 | 2 | 29 | 254 | - |
| | Corredor, comisionista o consignatario | | 26 | 4.334 | 119 | 3.511 | - | - | 31 | - |
| | Exportación directa | | 32 | 1.254 | 30 | 863 | - | 2 | 7 | - |
| | Industria | | 52 | 882 | 97 | 1.030 | 1 | 1 | 2 | - |
| | No comercializa | | 21 | 19.472 | 129 | 1.316 | 1 | 23 | 424 | - |
| | Otras formas | | 7 | 379 | 10 | 95 | - | 33 | 86 | - |
| | Otro productor | | 6 | 2.930 | 17 | 139 | - | 10 | 161 | - |
| | 06 Buenos Aires | Acopiador, frigorífico, planta de cooperativa o consorcio | | 26 | 5.106 | 151 | 5.625 | - | - | - |
| Circuito minorista | | 1 | 61 | - | 11 | 1 | 1 | - | - | |
| Corredor, comisionista o consignatario | | 12 | 1.332 | 34 | 1.477 | - | - | - | - | |
| Exportación directa | | 15 | 334 | 9 | 301 | - | - | - | - | |
| Industria | | 26 | 260 | 65 | 454 | 1 | - | - | - | |
| No comercializa | | 4 | 3.478 | 17 | 375 | - | 1 | - | - | |
| Otras formas | | 2 | 74 | 9 | 48 | - | - | - | - | |
| Otro productor | | 1 | 353 | 5 | 58 | - | - | - | - | |
| 10 Catamarca | Acopiador, frigorífico, planta de cooperativa o consorcio | | - | 21 | - | 18 | - | - | - | - |
| | Circuito minorista | | 3 | 260 | 1 | 5 | - | 1 | 45 | - |
| | Corredor, comisionista o consignatario | | - | 19 | - | 25 | - | - | - | - |
| | Exportación directa | | - | 2 | - | 3 | - | - | - | - |
| | Industria | | - | 10 | - | 12 | - | 1 | - | - |
| | No comercializa | | 1 | 379 | 1 | 11 | - | 1 | 10 | - |
| | Otras formas | | - | 24 | - | - | - | - | - | - |
| | Otro productor | | - | 181 | - | 6 | - | - | 37 | - |
| 22 Chaco | Acopiador, frigorífico, planta de cooperativa o consorcio | | - | 345 | 28 | 140 | - | - | - | - |
| | Circuito minorista | | - | 56 | - | - | - | - | - | - |
| | Corredor, comisionista o consignatario | | - | 92 | 3 | 29 | - | - | - | - |
| | Exportación directa | | - | 9 | - | 1 | - | - | - | - |
| | Industria | | - | 14 | - | 10 | - | - | - | - |
| | No comercializa | | - | 720 | 1 | 11 | - | - | - | - |
| | Otras formas | | - | 22 | - | - | - | - | - | - |
| 26 Chubut | Acopiador, frigorífico, planta de cooperativa o consorcio | | - | - | - | - | - | - | - | - |
| | Circuito minorista | | - | 1 | - | - | - | - | - | - |
| | Corredor, comisionista o consignatario | | - | - | - | - | - | - | - | - |
| | Exportación directa | | - | - | - | 1 | - | - | - | - |
| | Industria | | - | - | - | - | - | - | - | - |
| | No comercializa | | - | 1 | - | 1 | - | - | - | - |
| | Otras formas | | - | - | - | - | - | - | - | - |
| | Otro productor | | - | 1 | - | - | - | - | - | - |

(continúa)

Cuadro 4.45 (continuación)

| Código | Provincia | Canal de comercialización | Total de EAP que declaran canal de comercialización (1) | Cereales | | | | | | |
|--|---|---|---|----------|---------|-------|------------------|------------------|--------------------|-----------------|
| | | | | Alforfón | Alpiste | Arroz | Avena para grano | Cebada cervecera | Centeno para grano | Mijo para grano |
| | | | | Unidades | | | | | | |
| 14 Córdoba | Acopiador, frigorífico, planta de cooperativa o consorcio | 7.091 | - | - | - | 7 | 28 | 4 | 4 | 161 |
| | Circuito minorista | 54 | - | - | - | 1 | - | - | - | 2 |
| | Corredor, comisionista o consignatario | 1.679 | - | 2 | - | 5 | 12 | 1 | - | 20 |
| | Exportación directa | 298 | - | - | - | 1 | 1 | - | - | 3 |
| | Industria | 433 | - | - | - | - | 3 | 1 | - | 1 |
| | No comercializa | 2.107 | - | - | - | 63 | 30 | 16 | 2 | 116 |
| | Otras formas | 64 | - | - | - | - | - | - | - | 2 |
| | Otro productor | 197 | - | - | - | 3 | - | 5 | - | 11 |
| | 18 Corrientes | Acopiador, frigorífico, planta de cooperativa o consorcio | 23 | - | - | 15 | - | - | - | - |
| Circuito minorista | | 103 | - | - | 2 | - | - | - | - | - |
| Corredor, comisionista o consignatario | | 4 | - | - | 1 | - | - | - | - | - |
| Exportación directa | | 6 | - | - | 5 | - | - | - | - | - |
| Industria | | 30 | - | - | 29 | - | - | - | - | - |
| No comercializa | | 275 | - | - | 1 | - | - | - | - | 12 |
| Otras formas | | 10 | - | - | 1 | - | - | - | - | - |
| Otro productor | | 19 | - | - | 1 | - | - | - | - | - |
| 30 Entre Ríos | | Acopiador, frigorífico, planta de cooperativa o consorcio | 1.639 | - | 2 | 93 | 4 | 1 | - | - |
| | Circuito minorista | 27 | - | 2 | 2 | 1 | - | - | - | 1 |
| | Corredor, comisionista o consignatario | 271 | - | - | 7 | 2 | - | 1 | - | 17 |
| | Exportación directa | 130 | - | - | 4 | - | - | - | 1 | 14 |
| | Industria | 192 | - | - | 76 | - | - | - | - | 16 |
| | No comercializa | 796 | - | 4 | 4 | 36 | 3 | - | 1 | 193 |
| | Otras formas | 17 | - | 2 | 1 | 1 | - | - | - | 2 |
| | Otro productor | 123 | - | - | 1 | 8 | - | - | - | 14 |
| | 34 Formosa | Acopiador, frigorífico, planta de cooperativa o consorcio | 45 | - | - | 1 | - | - | - | - |
| Circuito minorista | | 269 | - | - | - | - | - | - | - | 1 |
| Corredor, comisionista o consignatario | | 29 | - | - | 1 | - | - | - | - | - |
| Exportación directa | | 4 | - | - | - | - | - | - | - | - |
| Industria | | 10 | - | - | 2 | - | - | - | - | - |
| No comercializa | | 758 | - | - | - | 1 | - | - | - | 12 |
| Otras formas | | 29 | - | - | - | - | - | - | - | 1 |
| Otro productor | | 504 | - | - | 2 | - | - | - | - | 6 |
| 38 Jujuy | | Acopiador, frigorífico, planta de cooperativa o consorcio | 17 | - | - | - | - | - | - | - |
| | Circuito minorista | 166 | - | - | - | - | - | - | - | - |
| | Corredor, comisionista o consignatario | 33 | - | - | - | - | - | - | - | - |
| | Exportación directa | 5 | - | - | - | - | - | - | - | - |
| | Industria | 2 | - | - | - | - | - | - | - | - |
| | No comercializa | 308 | - | - | - | - | - | 1 | - | 1 |
| | Otras formas | 116 | - | - | - | - | 1 | - | - | - |
| | Otro productor | 70 | - | - | - | - | 2 | 1 | - | 1 |

(continúa)



Cuadro 4.45 (continuación)

| Código | Provincia | Canal de comercialización | Cereales | | | | | | | |
|--------|------------|---|-----------------|-----------------|---------------|-----------|----------|--------|--------------|---------------------------------|
| | | | Maíz pisingallo | Maíz para grano | Trigo candeal | Trigo pan | Amaranto | Quinoa | Maíz incaico | Cebada forrajera para grano (²) |
| | | | Unidades | | | | | | | |
| 14 | Córdoba | Acopiador, frigorífico, planta de cooperativa o consorcio | 16 | 5.953 | 152 | 3.006 | - | - | 4 | - |
| | | Circuito minorista | - | 45 | - | 7 | - | - | - | - |
| | | Corredor, comisionista o consignatario | 7 | 1.388 | 55 | 770 | - | - | - | - |
| | | Exportación directa | 7 | 244 | 14 | 120 | - | - | - | - |
| | | Industria | 9 | 255 | 20 | 185 | - | - | - | - |
| | | No comercializa | 2 | 1.776 | 31 | 256 | - | - | 1 | - |
| | | Otras formas | 1 | 43 | - | 20 | - | - | - | - |
| | | Otro productor | 1 | 163 | - | 18 | - | - | 1 | - |
| 18 | Corrientes | Acopiador, frigorífico, planta de cooperativa o consorcio | - | 8 | - | 1 | - | - | - | - |
| | | Circuito minorista | - | 101 | - | - | - | - | - | - |
| | | Corredor, comisionista o consignatario | - | 3 | - | - | - | - | - | - |
| | | Exportación directa | - | - | - | 1 | - | - | - | - |
| | | Industria | - | 1 | - | 1 | - | - | - | - |
| | | No comercializa | - | 264 | 2 | - | - | - | - | - |
| | | Otras formas | - | 9 | - | - | - | - | - | - |
| | | Otro productor | - | 18 | - | - | - | - | - | - |
| 30 | Entre Ríos | Acopiador, frigorífico, planta de cooperativa o consorcio | - | 967 | 36 | 1.094 | - | - | - | - |
| | | Circuito minorista | - | 17 | - | 8 | - | - | - | - |
| | | Corredor, comisionista o consignatario | 1 | 173 | 9 | 182 | - | - | - | - |
| | | Exportación directa | - | 81 | 1 | 92 | - | - | - | - |
| | | Industria | - | 90 | 2 | 47 | - | - | - | - |
| | | No comercializa | - | 568 | 6 | 98 | - | - | - | - |
| | | Otras formas | - | 8 | - | 3 | - | - | - | - |
| | | Otro productor | - | 93 | 3 | 10 | - | - | - | - |
| 34 | Formosa | Acopiador, frigorífico, planta de cooperativa o consorcio | - | 44 | - | - | - | - | - | - |
| | | Circuito minorista | - | 265 | - | - | - | - | 7 | - |
| | | Corredor, comisionista o consignatario | - | 28 | - | - | - | - | - | - |
| | | Exportación directa | - | 3 | - | 1 | - | - | - | - |
| | | Industria | - | 8 | - | - | - | - | - | - |
| | | No comercializa | - | 747 | - | - | - | - | 3 | - |
| | | Otras formas | - | 28 | - | - | - | - | - | - |
| | | Otro productor | - | 499 | - | - | - | - | - | - |
| 38 | Jujuy | Acopiador, frigorífico, planta de cooperativa o consorcio | - | 7 | - | 1 | - | 6 | 3 | - |
| | | Circuito minorista | 1 | 55 | 2 | 2 | 1 | 23 | 89 | - |
| | | Corredor, comisionista o consignatario | - | 5 | - | 2 | - | - | 26 | - |
| | | Exportación directa | - | 2 | - | - | - | 2 | 1 | - |
| | | Industria | - | 1 | - | 1 | - | - | - | - |
| | | No comercializa | 1 | 130 | - | 8 | - | 15 | 158 | - |
| | | Otras formas | - | 7 | - | 6 | - | 33 | 73 | - |
| | | Otro productor | - | 30 | - | 2 | - | 9 | 28 | - |

(continúa)

Cuadro 4.45 (continuación)

| Código | Provincia | Canal de comercialización | Total de EAP que declaran canal de comercialización (1) | Cereales | | | | | | |
|-------------|---|---------------------------|---|----------|---------|-------|------------------|------------------|--------------------|-----------------|
| | | | | Alforfón | Alpiste | Arroz | Avena para grano | Cebada cervecera | Centeno para grano | Mijo para grano |
| Unidades | | | | | | | | | | |
| 42 La Pampa | Acopiador, frigorífico, planta de cooperativa o consorcio | 700 | - | - | - | 16 | 32 | 14 | - | 8 |
| | Circuito minorista | 14 | - | - | - | - | - | - | - | - |
| | Corredor, comisionista o consignatario | 142 | - | 1 | - | 7 | 2 | 4 | - | - |
| | Exportación directa | 29 | - | - | - | - | 1 | - | - | - |
| | Industria | 59 | - | - | - | - | 4 | - | - | - |
| | No comercializa | 994 | - | - | - | 107 | 35 | 54 | 1 | 20 |
| | Otras formas | 7 | - | - | - | 1 | - | - | - | - |
| | Otro productor | 47 | - | 1 | - | 7 | 1 | 4 | - | - |
| 46 La Rioja | Acopiador, frigorífico, planta de cooperativa o consorcio | 2 | - | - | - | - | - | - | - | - |
| | Circuito minorista | 21 | - | - | - | 2 | - | - | - | - |
| | Corredor, comisionista o consignatario | - | - | - | - | - | - | - | - | - |
| | Exportación directa | 1 | - | - | - | - | - | - | - | - |
| | Industria | - | - | - | - | - | - | - | - | - |
| | No comercializa | 34 | - | - | - | 1 | - | 1 | - | - |
| | Otras formas | 2 | - | - | - | - | - | - | - | - |
| | Otro productor | 1 | - | - | - | - | - | - | - | - |
| 50 Mendoza | Acopiador, frigorífico, planta de cooperativa o consorcio | 3 | - | - | - | - | - | 1 | - | - |
| | Circuito minorista | 8 | - | - | - | - | - | - | - | - |
| | Corredor, comisionista o consignatario | - | - | - | - | - | - | - | - | - |
| | Exportación directa | - | - | - | - | - | - | - | - | - |
| | Industria | 4 | - | - | - | - | - | 1 | - | - |
| | No comercializa | 62 | - | - | - | 2 | 1 | 1 | - | 1 |
| | Otras formas | 3 | - | - | - | 1 | - | - | - | - |
| | Otro productor | 21 | - | - | - | 1 | - | - | - | - |
| 54 Misiones | Acopiador, frigorífico, planta de cooperativa o consorcio | 119 | - | - | - | - | - | - | - | - |
| | Circuito minorista | 419 | - | - | - | - | - | - | - | - |
| | Corredor, comisionista o consignatario | 9 | - | - | - | - | - | - | - | - |
| | Exportación directa | 77 | - | - | - | - | - | - | - | - |
| | Industria | 13 | - | - | - | - | - | - | - | - |
| | No comercializa | 7.421 | - | - | 33 | - | - | - | 2 | - |
| | Otras formas | 39 | - | - | - | - | - | - | - | - |
| | Otro productor | 774 | - | - | 1 | - | - | - | - | - |
| 58 Neuquén | Acopiador, frigorífico, planta de cooperativa o consorcio | - | - | - | - | - | - | - | - | - |
| | Circuito minorista | 14 | - | - | - | 1 | - | - | - | - |
| | Corredor, comisionista o consignatario | - | - | - | - | - | - | - | - | - |
| | Exportación directa | - | - | - | - | - | - | - | - | - |
| | Industria | - | - | - | - | - | - | - | - | - |
| | No comercializa | 42 | - | - | - | 1 | - | - | - | - |
| | Otras formas | 2 | - | - | - | - | - | - | - | - |
| | Otro productor | 4 | - | - | - | - | - | - | - | - |

(continúa)



Cuadro 4.45 (continuación)

| Código | Provincia | Canal de comercialización | Cereales | | | | | | | Cebada forrajera para grano ⁽²⁾ |
|--|---|---|-----------------|-----------------|---------------|-----------|----------|--------|--------------|--|
| | | | Maíz pisingallo | Maíz para grano | Trigo candeal | Trigo pan | Amaranto | Quinua | Maíz incaico | |
| Unidades | | | | | | | | | | |
| 42 La Pampa | Acopiador, frigorífico, planta de cooperativa o consorcio | 1 | 332 | 37 | 431 | - | - | - | - | |
| | Circuito minorista | - | 7 | 1 | 7 | - | - | - | - | |
| | Corredor, comisionista o consignatario | - | 94 | 4 | 71 | - | - | - | - | |
| | Exportación directa | - | 24 | 1 | 10 | - | - | - | - | |
| | Industria | 2 | 12 | 2 | 45 | - | - | - | - | |
| | No comercializa | - | 664 | 37 | 248 | - | - | - | - | |
| | Otras formas | - | 6 | - | 1 | - | - | - | - | |
| | Otro productor | - | 18 | 4 | 13 | - | - | - | - | |
| | 46 La Rioja | Acopiador, frigorífico, planta de cooperativa o consorcio | - | 2 | - | - | - | - | - | - |
| Circuito minorista | | - | 17 | - | - | - | - | 2 | - | |
| Corredor, comisionista o consignatario | | - | - | - | - | - | - | - | - | |
| Exportación directa | | - | 1 | - | - | - | - | - | - | |
| Industria | | - | - | - | - | - | - | - | - | |
| No comercializa | | - | 29 | - | 2 | - | - | 1 | - | |
| Otras formas | | - | 2 | - | - | - | - | - | - | |
| Otro productor | | - | 1 | - | - | - | - | - | - | |
| 50 Mendoza | | Acopiador, frigorífico, planta de cooperativa o consorcio | - | 2 | - | - | - | - | - | - |
| | Circuito minorista | - | 7 | - | - | - | - | 1 | - | |
| | Corredor, comisionista o consignatario | - | - | - | - | - | - | - | - | |
| | Exportación directa | - | - | - | - | - | - | - | - | |
| | Industria | - | 3 | - | - | - | - | - | - | |
| | No comercializa | - | 58 | - | - | - | 2 | - | - | |
| | Otras formas | - | 2 | - | - | - | - | 1 | - | |
| | Otro productor | - | 21 | - | - | - | - | - | - | |
| | 54 Misiones | Acopiador, frigorífico, planta de cooperativa o consorcio | - | 118 | 1 | - | - | - | 1 | - |
| Circuito minorista | | - | 417 | - | - | - | - | 2 | - | |
| Corredor, comisionista o consignatario | | - | 9 | - | - | - | - | - | - | |
| Exportación directa | | - | 77 | - | - | - | - | - | - | |
| Industria | | - | 12 | - | - | - | - | 1 | - | |
| No comercializa | | 10 | 7.332 | - | 1 | - | - | 75 | - | |
| Otras formas | | - | 38 | - | - | - | - | 1 | - | |
| Otro productor | | 3 | 767 | - | - | - | - | 3 | - | |
| 58 Neuquén | | Acopiador, frigorífico, planta de cooperativa o consorcio | - | - | - | - | - | - | - | - |
| | Circuito minorista | - | 13 | - | - | - | - | - | - | |
| | Corredor, comisionista o consignatario | - | - | - | - | - | - | - | - | |
| | Exportación directa | - | - | - | - | - | - | - | - | |
| | Industria | - | - | - | - | - | - | - | - | |
| | No comercializa | - | 39 | 2 | - | - | - | - | - | |
| | Otras formas | - | 2 | - | - | - | - | - | - | |
| | Otro productor | - | 4 | - | - | - | - | - | - | |

(continúa)

Cuadro 4.45 (continuación)

| Código | Provincia | Canal de comercialización | Total de EAP que declaran canal de comercialización (1) | Cereales | | | | | | | |
|--|------------|---|---|---|---------|-------|------------------|------------------|--------------------|-----------------|-----------------|
| | | | | Alforfón | Alpiste | Arroz | Avena para grano | Cebada cervecera | Centeno para grano | Mijo para grano | Sorgo granífero |
| Unidades | | | | | | | | | | | |
| 62 | Río Negro | Acopiador, frigorífico, planta de cooperativa o consorcio | 9 | - | - | - | - | - | - | - | - |
| | | Circuito minorista | 11 | - | - | - | 1 | - | 1 | - | - |
| | | Corredor, comisionista o consignatario | 2 | - | - | - | 1 | - | - | - | - |
| | | Exportación directa | 1 | - | - | - | - | - | - | - | - |
| | | Industria | 15 | - | - | - | - | - | - | - | - |
| | | No comercializa | 90 | - | - | - | 6 | - | 1 | - | 1 |
| | | Otras formas | 3 | - | - | - | - | - | - | - | - |
| | | Otro productor | 41 | - | - | - | - | 1 | - | - | - |
| | | 66 | Salta | Acopiador, frigorífico, planta de cooperativa o consorcio | 123 | - | - | - | - | - | - |
| Circuito minorista | 321 | | | - | - | - | - | - | - | - | 1 |
| Corredor, comisionista o consignatario | 55 | | | - | 2 | - | - | - | - | - | 4 |
| Exportación directa | 107 | | | - | - | - | - | - | - | - | - |
| Industria | 37 | | | - | 1 | - | - | - | - | - | - |
| No comercializa | 489 | | | - | - | - | 10 | - | 1 | - | 10 |
| Otras formas | 34 | | | - | - | - | - | - | - | - | - |
| Otro productor | 330 | | | - | 1 | - | 1 | - | - | - | 1 |
| 70 | San Juan | | | Acopiador, frigorífico, planta de cooperativa o consorcio | 16 | - | - | - | - | - | - |
| | | Circuito minorista | 9 | - | - | - | - | - | - | - | - |
| | | Corredor, comisionista o consignatario | 1 | - | - | - | - | - | - | - | - |
| | | Exportación directa | - | - | - | - | - | - | - | - | - |
| | | Industria | - | - | - | - | - | - | - | - | - |
| | | No comercializa | 73 | - | - | - | 5 | - | - | - | - |
| | | Otras formas | 15 | - | - | - | 1 | - | - | - | - |
| | | Otro productor | 16 | - | - | - | 2 | - | - | - | - |
| | | 74 | San Luis | Acopiador, frigorífico, planta de cooperativa o consorcio | 178 | - | - | - | 1 | - | - |
| Circuito minorista | 13 | | | - | - | - | - | - | - | - | - |
| Corredor, comisionista o consignatario | 105 | | | - | - | - | - | - | - | - | 2 |
| Exportación directa | 25 | | | - | - | - | - | - | - | - | 1 |
| Industria | 50 | | | - | - | - | - | - | - | - | 1 |
| No comercializa | 242 | | | - | - | - | 4 | - | 8 | - | 10 |
| Otras formas | 3 | | | - | - | - | - | - | - | - | - |
| Otro productor | 36 | | | - | - | - | - | - | - | - | - |
| 78 | Santa Cruz | | | Acopiador, frigorífico, planta de cooperativa o consorcio | - | - | - | - | - | - | - |
| | | Circuito minorista | - | - | - | - | - | - | - | - | - |
| | | Corredor, comisionista o consignatario | - | - | - | - | - | - | - | - | - |
| | | Exportación directa | - | - | - | - | - | - | - | - | - |
| | | Industria | - | - | - | - | - | - | - | - | - |
| | | No comercializa | - | - | - | - | - | - | - | - | - |
| | | Otras formas | - | - | - | - | - | - | - | - | - |
| | | Otro productor | - | - | - | - | - | - | - | - | - |

(continúa)



Cuadro 4.45 (continuación)

| Código | Provincia | Canal de comercialización | Cereales | | | | | | | Cebada forrajera para grano (²) |
|--|------------|---|-----------------|---|---------------|-----------|----------|--------|--------------|---------------------------------|
| | | | Maíz pisingallo | Maíz para grano | Trigo candeal | Trigo pan | Amaranto | Quinoa | Maíz incaico | |
| | | | Unidades | | | | | | | |
| 62 | Río Negro | Acopiador, frigorífico, planta de cooperativa o consorcio | - | 6 | 1 | 2 | - | - | - | - |
| | | Circuito minorista | - | 8 | - | 2 | - | - | - | - |
| | | Corredor, comisionista o consignatario | - | 1 | - | - | - | - | - | - |
| | | Exportación directa | - | 1 | - | - | - | - | - | - |
| | | Industria | 10 | 5 | - | - | - | - | - | - |
| | | No comercializa | - | 79 | 1 | 2 | 1 | 2 | - | - |
| | | Otras formas | 2 | 1 | - | - | - | - | - | - |
| | | Otro productor | - | 39 | 1 | - | - | - | - | - |
| | | 66 | Salta | Acopiador, frigorífico, planta de cooperativa o consorcio | 5 | 104 | 1 | 16 | - | 2 |
| Circuito minorista | - | | | 210 | 1 | 4 | - | 4 | 108 | - |
| Corredor, comisionista o consignatario | 4 | | | 41 | 1 | 10 | - | - | 4 | - |
| Exportación directa | 5 | | | 98 | - | - | - | - | 6 | - |
| Industria | 2 | | | 19 | 2 | 18 | - | - | 1 | - |
| No comercializa | 2 | | | 300 | 3 | 30 | - | - | 152 | - |
| Otras formas | 1 | | | 20 | - | 2 | - | - | 11 | - |
| Otro productor | - | | | 231 | - | 3 | - | 1 | 92 | - |
| 70 | San Juan | | | Acopiador, frigorífico, planta de cooperativa o consorcio | - | 15 | - | 1 | - | - |
| | | Circuito minorista | - | 9 | - | - | - | - | - | - |
| | | Corredor, comisionista o consignatario | - | 1 | - | - | - | - | - | - |
| | | Exportación directa | - | - | - | - | - | - | - | - |
| | | Industria | - | - | - | - | - | - | - | - |
| | | No comercializa | - | 64 | 3 | 1 | - | 2 | - | - |
| | | Otras formas | 1 | 12 | 1 | - | - | - | - | - |
| | | Otro productor | - | 14 | - | - | - | - | - | - |
| | | 74 | San Luis | Acopiador, frigorífico, planta de cooperativa o consorcio | 2 | 171 | 1 | 5 | - | - |
| Circuito minorista | - | | | 13 | - | - | - | - | - | - |
| Corredor, comisionista o consignatario | - | | | 99 | 1 | 8 | - | - | - | - |
| Exportación directa | 1 | | | 23 | - | 1 | - | - | - | - |
| Industria | - | | | 46 | 2 | 3 | - | - | - | - |
| No comercializa | - | | | 216 | 6 | 9 | - | - | - | - |
| Otras formas | - | | | 1 | - | 2 | - | - | - | - |
| Otro productor | 1 | | | 35 | - | - | - | - | - | - |
| 78 | Santa Cruz | | | Acopiador, frigorífico, planta de cooperativa o consorcio | - | - | - | - | - | - |
| | | Circuito minorista | - | - | - | - | - | - | - | - |
| | | Corredor, comisionista o consignatario | - | - | - | - | - | - | - | - |
| | | Exportación directa | - | - | - | - | - | - | - | - |
| | | Industria | - | - | - | - | - | - | - | - |
| | | No comercializa | - | - | - | - | - | - | - | - |
| | | Otras formas | - | - | - | - | - | - | - | - |
| | | Otro productor | - | - | - | - | - | - | - | - |

(continúa)

Cuadro 4.45 (continuación)

| Código | Provincia | Canal de comercialización | Total de EAP que declaran canal de comercialización (1) | Cereales | | | | | | | |
|--|------------------|---|---|---|---------|-------|------------------|------------------|--------------------|-----------------|-----------------|
| | | | | Alforfón | Alpiste | Arroz | Avena para grano | Cebada cervecera | Centeno para grano | Mijo para grano | Sorgo granífero |
| Unidades | | | | | | | | | | | |
| 82 | Santa Fe | Acopiador, frigorífico, planta de cooperativa o consorcio | 7.000 | - | 3 | 1 | 9 | 33 | - | 2 | 352 |
| | | Circuito minorista | 42 | - | 3 | 2 | - | - | - | 2 | 9 |
| | | Corredor, comisionista o consignatario | 1.162 | - | - | 1 | 4 | 4 | - | - | 33 |
| | | Exportación directa | 423 | - | 2 | - | 1 | 4 | - | - | 13 |
| | | Industria | 296 | - | - | 15 | - | 10 | - | - | 9 |
| | | No comercializa | 1.876 | - | - | - | 49 | 16 | 1 | 1 | 305 |
| | | Otras formas | 58 | - | - | - | - | - | - | - | 12 |
| | | Otro productor | 168 | - | - | - | 8 | 1 | - | - | 23 |
| | | 86 | Santiago del Estero | Acopiador, frigorífico, planta de cooperativa o consorcio | 387 | - | - | - | - | 2 | 1 |
| Circuito minorista | 114 | | | - | - | - | - | - | - | - | 7 |
| Corredor, comisionista o consignatario | 205 | | | - | - | - | - | - | - | - | 5 |
| Exportación directa | 63 | | | - | - | - | - | - | 1 | - | - |
| Industria | 46 | | | - | - | - | - | - | - | - | 2 |
| No comercializa | 955 | | | - | - | - | 7 | 1 | - | - | 68 |
| Otras formas | 32 | | | - | - | - | - | - | 1 | - | - |
| Otro productor | 202 | | | - | - | - | 2 | - | - | - | 2 |
| 94 | Tierra del Fuego | | | Acopiador, frigorífico, planta de cooperativa o consorcio | - | - | - | - | - | - | - |
| | | Circuito minorista | - | - | - | - | - | - | - | - | - |
| | | Corredor, comisionista o consignatario | - | - | - | - | - | - | - | - | - |
| | | Exportación directa | - | - | - | - | - | - | - | - | - |
| | | Industria | - | - | - | - | - | - | - | - | - |
| | | No comercializa | - | - | - | - | - | - | - | - | - |
| | | Otras formas | - | - | - | - | - | - | - | - | - |
| | | Otro productor | - | - | - | - | - | - | - | - | - |
| | | 90 | Tucumán | Acopiador, frigorífico, planta de cooperativa o consorcio | 99 | - | - | - | - | - | - |
| Circuito minorista | 46 | | | - | - | - | - | - | - | - | 1 |
| Corredor, comisionista o consignatario | 25 | | | - | - | - | - | - | - | - | - |
| Exportación directa | 1 | | | - | - | - | - | - | - | - | - |
| Industria | 33 | | | - | - | - | - | - | - | - | - |
| No comercializa | 260 | | | - | - | - | 4 | - | 1 | - | 5 |
| Otras formas | 15 | | | - | - | - | 1 | - | - | - | 1 |
| Otro productor | 48 | | | - | - | - | 1 | - | - | - | - |

(continúa)



Cuadro 4.45 (conclusión)

| Código | Provincia | Canal de comercialización | Cereales | | | | | | | Cebada forrajera para grano ⁽²⁾ |
|--|------------------|---|---------------------|---|---------------|-----------|----------|--------|--------------|--|
| | | | Maíz pisingallo | Maíz para grano | Trigo candeal | Trigo pan | Amaranto | Quinua | Maíz incaico | |
| Unidades | | | | | | | | | | |
| 82 | Santa Fe | Acopiador, frigorífico, planta de cooperativa o consorcio | 4 | 4.505 | 64 | 4.985 | - | - | 3 | - |
| | | Circuito minorista | - | 25 | - | 11 | - | - | - | - |
| | | Corredor, comisionista o consignatario | 2 | 864 | 5 | 846 | - | - | 1 | - |
| | | Exportación directa | 4 | 304 | 5 | 294 | - | - | - | - |
| | | Industria | 3 | 108 | 3 | 196 | - | - | - | - |
| | | No comercializa | 1 | 1.505 | 9 | 231 | - | - | 1 | - |
| | | Otras formas | - | 39 | - | 10 | - | - | - | - |
| | | Otro productor | - | 127 | 1 | 20 | - | - | - | - |
| | | 86 | Santiago del Estero | Acopiador, frigorífico, planta de cooperativa o consorcio | - | 300 | 12 | 169 | - | - |
| Circuito minorista | 1 | | | 108 | - | 2 | - | - | - | - |
| Corredor, comisionista o consignatario | - | | | 172 | 6 | 77 | - | - | - | - |
| Exportación directa | - | | | 50 | - | 38 | - | - | - | - |
| Industria | - | | | 22 | - | 34 | - | - | - | - |
| No comercializa | - | | | 900 | 9 | 26 | - | - | - | - |
| Otras formas | - | | | 30 | - | 1 | - | - | - | - |
| Otro productor | - | | | 198 | 1 | 4 | - | - | - | - |
| 94 | Tierra del Fuego | | | Acopiador, frigorífico, planta de cooperativa o consorcio | - | - | - | - | - | - |
| | | Circuito minorista | - | - | - | - | - | - | - | - |
| | | Corredor, comisionista o consignatario | - | - | - | - | - | - | - | - |
| | | Exportación directa | - | - | - | - | - | - | - | - |
| | | Industria | - | - | - | - | - | - | - | - |
| | | No comercializa | - | - | - | - | - | - | - | - |
| | | Otras formas | - | - | - | - | - | - | - | - |
| | | Otro productor | - | - | - | - | - | - | - | - |
| | | 90 | Tucumán | Acopiador, frigorífico, planta de cooperativa o consorcio | - | 83 | 2 | 30 | - | - |
| Circuito minorista | - | | | 45 | - | 1 | - | - | - | - |
| Corredor, comisionista o consignatario | - | | | 13 | 1 | 14 | - | - | - | - |
| Exportación directa | - | | | 1 | - | - | - | - | - | - |
| Industria | - | | | 16 | 1 | 24 | - | - | - | - |
| No comercializa | - | | | 223 | 1 | 6 | - | - | 23 | - |
| Otras formas | - | | | 11 | - | 2 | - | - | - | - |
| Otro productor | - | | | 43 | 2 | 3 | - | - | - | - |

(¹) El total puede no corresponder a la suma de los parciales dado que las categorías no son excluyentes, porque una EAP puede tener más de un cultivo por canal de comercialización.

(²) Para estos cultivos no se preguntó esta temática.

Fuente: INDEC. Censo Nacional Agropecuario 2018. Resultados definitivos.

Cuadro 4.46 Oleaginosas. Primera venta. Explotaciones agropecuarias por cultivo, según canal de comercialización y provincia, en unidades. Del 1 de julio de 2017 al 30 de junio de 2018

| Código | Provincia | Canal de comercialización | Total de EAP que declaran canal de comercialización ⁽¹⁾ | Oleaginosas | | | | | | | | |
|----------------|---|---|--|------------------------|-------|------|---------------------|--------------------|---------|-----------------|--------|-------|
| | | | | Cártamo ⁽²⁾ | Colza | Lino | Tung ⁽²⁾ | Girasol confitería | Girasol | Maní confitería | Maní | Soja |
| Unidades | | | | | | | | | | | | |
| Total del país | Acopiador, frigorífico, planta de cooperativa o consorcio | 32.513 | - | 30 | 17 | - | 56 | 4.256 | 25 | 405 | 31.130 | - |
| | Circuito minorista | 187 | - | 1 | 1 | - | 1 | 7 | 2 | 30 | 148 | - |
| | Corredor, comisionista o consignatario | 6.731 | - | 8 | 10 | - | 7 | 944 | 4 | 65 | 6.416 | - |
| | Exportación directa | 1.771 | - | 4 | - | - | 6 | 163 | 3 | 51 | 1.682 | - |
| | Industria | 1.652 | - | 9 | 4 | - | 15 | 266 | 12 | 176 | 1.291 | - |
| | No comercializa | 2.491 | - | 2 | 3 | - | 1 | 136 | 4 | 87 | 2.290 | - |
| | Otras formas | 248 | - | 3 | - | - | - | 64 | 1 | 13 | 176 | - |
| | Otro productor | 626 | - | 1 | 1 | - | 2 | 60 | 1 | 11 | 563 | - |
| | 06 Buenos Aires | Acopiador, frigorífico, planta de cooperativa o consorcio | 10.123 | - | 18 | - | - | 40 | 2.166 | - | 1 | 9.461 |
| | Circuito minorista | 39 | - | 1 | 1 | - | - | 5 | - | - | 34 | - |
| | Corredor, comisionista o consignatario | 2.307 | - | 6 | - | - | 5 | 568 | - | 2 | 2.150 | - |
| | Exportación directa | 595 | - | 4 | - | - | 5 | 94 | - | 2 | 557 | - |
| | Industria | 475 | - | 9 | - | - | 8 | 163 | - | 5 | 336 | - |
| | No comercializa | 720 | - | 1 | - | - | - | 67 | - | 1 | 662 | - |
| | Otras formas | 124 | - | 3 | - | - | - | 53 | - | - | 73 | - |
| | Otro productor | 156 | - | 1 | - | - | 1 | 27 | - | 1 | 131 | - |
| 10 Catamarca | Acopiador, frigorífico, planta de cooperativa o consorcio | 28 | - | - | - | - | - | - | - | - | 28 | - |
| | Circuito minorista | 7 | - | - | - | - | - | - | - | - | 7 | - |
| | Corredor, comisionista o consignatario | 27 | - | - | - | - | - | - | - | - | 27 | - |
| | Exportación directa | 4 | - | - | - | - | - | - | - | - | 4 | - |
| | Industria | 21 | - | - | - | - | - | - | - | - | 21 | - |
| | No comercializa | 4 | - | - | - | - | - | - | - | - | 4 | - |
| | Otras formas | - | - | - | - | - | - | - | - | - | - | - |
| | Otro productor | 3 | - | - | - | - | - | - | - | - | 3 | - |
| | 22 Chaco | Acopiador, frigorífico, planta de cooperativa o consorcio | 1.147 | - | - | - | - | 3 | 854 | - | - | 800 |
| | Circuito minorista | 5 | - | - | - | - | - | - | - | 4 | 1 | - |
| | Corredor, comisionista o consignatario | 241 | - | - | - | - | - | 145 | - | - | 179 | - |
| | Exportación directa | 11 | - | - | - | - | - | 6 | - | - | 11 | - |
| | Industria | 56 | - | - | - | - | - | 44 | - | - | 31 | - |
| | No comercializa | 51 | - | - | - | - | - | 9 | - | 4 | 39 | - |
| | Otras formas | 6 | - | - | - | - | - | 1 | - | 1 | 5 | - |
| | Otro productor | 32 | - | - | - | - | 1 | 17 | - | - | 19 | - |

(continúa)



Cuadro 4.46 (continuación)

| Código | Provincia | Canal de comercialización | Total de EAP que declaran canal de comercialización (1) | Oleaginosas | | | | | | | | | |
|--|---|---|---|-------------|-------|------|----------|--------------------|---------|-----------------|------|-------|----------|
| | | | | Cártamo (2) | Colza | Lino | Tung (2) | Girasol confitería | Girasol | Maní confitería | Maní | Soja | Chía (2) |
| Unidades | | | | | | | | | | | | | |
| 26 Chubut | Acopiador, frigorífico, planta de cooperativa o consorcio | - | - | - | - | - | - | - | - | - | - | - | - |
| | Circuito minorista | - | - | - | - | - | - | - | - | - | - | - | - |
| | Corredor, comisionista o consignatario | - | - | - | - | - | - | - | - | - | - | - | - |
| | Exportación directa | - | - | - | - | - | - | - | - | - | - | - | - |
| | Industria | - | - | - | - | - | - | - | - | - | - | - | - |
| | No comercializa | - | - | - | - | - | - | - | - | - | - | - | - |
| | Otras formas | - | - | - | - | - | - | - | - | - | - | - | - |
| | Otro productor | - | - | - | - | - | - | - | - | - | - | - | - |
| | 14 Córdoba | Acopiador, frigorífico, planta de cooperativa o consorcio | 8.306 | - | 1 | - | - | - | 4 | 54 | 24 | 395 | 8.221 |
| Circuito minorista | | 27 | - | - | - | - | - | - | - | 1 | 2 | 24 | - |
| Corredor, comisionista o consignatario | | 1.884 | - | - | - | - | - | 1 | 35 | 3 | 52 | 1.853 | - |
| Exportación directa | | 334 | - | - | - | - | - | - | 3 | 1 | 42 | 302 | - |
| Industria | | 475 | - | - | - | - | - | 1 | 8 | 8 | 155 | 334 | - |
| No comercializa | | 540 | - | - | - | - | - | - | 6 | 2 | 14 | 519 | - |
| Otras formas | | 38 | - | - | - | - | - | - | - | 1 | 3 | 34 | - |
| Otro productor | | 104 | - | - | - | - | - | - | 1 | 1 | 2 | 100 | - |
| 18 Corrientes | | Acopiador, frigorífico, planta de cooperativa o consorcio | 7 | - | - | - | - | - | - | 1 | - | - | 6 |
| | Circuito minorista | 5 | - | - | - | - | - | - | - | - | 5 | - | - |
| | Corredor, comisionista o consignatario | 2 | - | - | - | - | - | - | - | - | - | 2 | - |
| | Exportación directa | - | - | - | - | - | - | - | - | - | - | - | - |
| | Industria | 1 | - | - | - | - | - | - | - | - | - | 1 | - |
| | No comercializa | 7 | - | - | - | - | - | - | - | - | 4 | 3 | - |
| | Otras formas | 2 | - | - | - | - | - | - | - | - | 2 | - | - |
| | Otro productor | 2 | - | - | - | - | - | - | - | - | 1 | 1 | - |
| | 30 Entre Ríos | Acopiador, frigorífico, planta de cooperativa o consorcio | 1.784 | - | 11 | 16 | - | - | - | 10 | - | - | 1.776 |
| Circuito minorista | | 21 | - | - | - | - | - | - | - | - | - | 21 | - |
| Corredor, comisionista o consignatario | | 316 | - | 1 | 10 | - | - | - | 1 | - | - | 309 | - |
| Exportación directa | | 135 | - | - | - | - | - | - | - | - | - | 135 | - |
| Industria | | 144 | - | - | 4 | - | - | - | 1 | - | - | 141 | - |
| No comercializa | | 337 | - | - | 3 | - | - | - | - | - | - | 335 | - |
| Otras formas | | 13 | - | - | - | - | - | - | - | - | - | 13 | - |
| Otro productor | | 56 | - | - | 1 | - | - | - | - | - | - | 55 | - |

(continúa)

Cuadro 4.46 (continuación)

| Código | Provincia | Canal de comercialización | Total de EAP que declaran canal de comercialización (1) | Oleaginosas | | | | | | | | | |
|--|-----------|---|---|---|-------|------|----------|--------------------|---------|-----------------|------|------|----------|
| | | | | Cártamo (2) | Colza | Lino | Tung (2) | Girasol confitería | Girasol | Maní confitería | Maní | Soja | Chía (2) |
| Unidades | | | | | | | | | | | | | |
| 34 | Formosa | Acopiador, frigorífico, planta de cooperativa o consorcio | 3 | - | - | - | - | - | 1 | - | - | 2 | - |
| | | Circuito minorista | 11 | - | - | - | - | - | - | - | 10 | 1 | - |
| | | Corredor, comisionista o consignatario | 3 | - | - | - | - | - | 1 | - | - | 2 | - |
| | | Exportación directa | - | - | - | - | - | - | - | - | - | - | - |
| | | Industria | 5 | - | - | - | - | - | 2 | - | 1 | 4 | - |
| | | No comercializa | 20 | - | - | - | - | - | 1 | - | 15 | 4 | - |
| | | Otras formas | 3 | - | - | - | - | - | - | - | 3 | - | - |
| | | Otro productor | 3 | - | - | - | - | - | 1 | - | 1 | 2 | - |
| | | 38 | Jujuy | Acopiador, frigorífico, planta de cooperativa o consorcio | 6 | - | - | - | - | - | - | - | 1 |
| Circuito minorista | 3 | | | - | - | - | - | - | - | - | 2 | 1 | - |
| Corredor, comisionista o consignatario | 3 | | | - | - | - | - | - | - | - | - | 3 | - |
| Exportación directa | - | | | - | - | - | - | - | - | - | - | - | - |
| Industria | 1 | | | - | - | - | - | - | - | - | - | 1 | - |
| No comercializa | 3 | | | - | - | - | - | - | - | - | 3 | - | - |
| Otras formas | 2 | | | - | - | - | - | - | - | - | - | 2 | - |
| Otro productor | 3 | | | - | - | - | - | - | - | - | 1 | 2 | - |
| 42 | La Pampa | | | Acopiador, frigorífico, planta de cooperativa o consorcio | 660 | - | - | - | - | 9 | 284 | - | 4 |
| | | Circuito minorista | 4 | - | - | - | - | 1 | - | - | - | 3 | - |
| | | Corredor, comisionista o consignatario | 138 | - | - | - | - | 1 | 44 | 1 | 1 | 117 | - |
| | | Exportación directa | 32 | - | - | - | - | 1 | 4 | - | 2 | 28 | - |
| | | Industria | 53 | - | - | - | - | 4 | 18 | 2 | 4 | 32 | - |
| | | No comercializa | 138 | - | - | - | - | - | 26 | - | - | 117 | - |
| | | Otras formas | 9 | - | - | - | - | - | 5 | - | - | 7 | - |
| | | Otro productor | 4 | - | - | - | - | - | 2 | - | - | 2 | - |
| | | 46 | La Rioja | Acopiador, frigorífico, planta de cooperativa o consorcio | - | - | - | - | - | - | - | - | - |
| Circuito minorista | - | | | - | - | - | - | - | - | - | - | - | - |
| Corredor, comisionista o consignatario | - | | | - | - | - | - | - | - | - | - | - | - |
| Exportación directa | - | | | - | - | - | - | - | - | - | - | - | - |
| Industria | - | | | - | - | - | - | - | - | - | - | - | - |
| No comercializa | - | | | - | - | - | - | - | - | - | - | - | - |
| Otras formas | - | | | - | - | - | - | - | - | - | - | - | - |
| Otro productor | - | | | - | - | - | - | - | - | - | - | - | - |

(continúa)



Cuadro 4.46 (continuación)

| Código | Provincia | Canal de comercialización | Total de EAP que declaran canal de comercialización (1) | Oleaginosas | | | | | | | | | |
|----------|-----------|---|---|-------------|-------|------|----------|--------------------|---------|-----------------|------|------|----------|
| | | | | Cártamo (2) | Colza | Lino | Tung (2) | Girasol confitería | Girasol | Maní confitería | Maní | Soja | Chía (2) |
| Unidades | | | | | | | | | | | | | |
| 50 | Mendoza | Acopiador, frigorífico, planta de cooperativa o consorcio | - | - | - | - | - | - | - | - | - | - | - |
| | | Circuito minorista | - | - | - | - | - | - | - | - | - | - | - |
| | | Corredor, comisionista o consignatario | - | - | - | - | - | - | - | - | - | - | - |
| | | Exportación directa | 1 | - | - | - | - | - | 1 | - | - | - | - |
| | | Industria | 3 | - | - | - | - | - | 3 | - | - | - | - |
| | | No comercializa | 2 | - | - | - | - | 1 | 1 | - | - | - | - |
| | | Otras formas | - | - | - | - | - | - | - | - | - | - | - |
| | | Otro productor | - | - | - | - | - | - | - | - | - | - | - |
| 54 | Misiones | Acopiador, frigorífico, planta de cooperativa o consorcio | 20 | - | - | - | - | - | - | - | - | - | 20 |
| | | Circuito minorista | 29 | - | - | - | - | - | - | - | 7 | 22 | - |
| | | Corredor, comisionista o consignatario | 1 | - | - | - | - | - | - | - | - | 1 | - |
| | | Exportación directa | 9 | - | - | - | - | - | - | - | 3 | 6 | - |
| | | Industria | 5 | - | - | - | - | - | - | - | - | 5 | - |
| | | No comercializa | 163 | - | - | - | - | - | - | 1 | 46 | 119 | - |
| | | Otras formas | 6 | - | - | - | - | - | - | - | 4 | 2 | - |
| | | Otro productor | 144 | - | - | - | - | - | - | - | 5 | 139 | - |
| 58 | Neuquén | Acopiador, frigorífico, planta de cooperativa o consorcio | - | - | - | - | - | - | - | - | - | - | - |
| | | Circuito minorista | - | - | - | - | - | - | - | - | - | - | - |
| | | Corredor, comisionista o consignatario | - | - | - | - | - | - | - | - | - | - | - |
| | | Exportación directa | - | - | - | - | - | - | - | - | - | - | - |
| | | Industria | - | - | - | - | - | - | - | - | - | - | - |
| | | No comercializa | - | - | - | - | - | - | - | - | - | - | - |
| | | Otras formas | - | - | - | - | - | - | - | - | - | - | - |
| | | Otro productor | - | - | - | - | - | - | - | - | - | - | - |
| 62 | Río Negro | Acopiador, frigorífico, planta de cooperativa o consorcio | 1 | - | - | - | - | - | 1 | - | - | - | - |
| | | Circuito minorista | - | - | - | - | - | - | - | - | - | - | - |
| | | Corredor, comisionista o consignatario | 1 | - | - | - | - | - | 1 | - | - | - | - |
| | | Exportación directa | - | - | - | - | - | - | - | - | - | - | - |
| | | Industria | 1 | - | - | - | - | - | 1 | - | - | - | - |
| | | No comercializa | 3 | - | - | - | - | - | - | - | - | 3 | - |
| | | Otras formas | - | - | - | - | - | - | - | - | - | - | - |
| | | Otro productor | - | - | - | - | - | - | - | - | - | - | - |

(continúa)

Cuadro 4.46 (continuación)

| Código | Provincia | Canal de comercialización | Total de EAP que declaran canal de comercialización (1) | Oleaginosas | | | | | | | | | |
|--|---|---|---|-------------|-------|------|----------|--------------------|---------|-----------------|------|------|----------|
| | | | | Cártamo (2) | Colza | Lino | Tung (2) | Girasol confitería | Girasol | Maní confitería | Maní | Soja | Chía (2) |
| Unidades | | | | | | | | | | | | | |
| 66 Salta | Acopiador, frigorífico, planta de cooperativa o consorcio | 105 | - | - | - | - | - | - | 2 | - | 1 | 104 | - |
| | Circuito minorista | 2 | - | - | - | - | - | - | - | - | - | 2 | - |
| | Corredor, comisionista o consignatario | 50 | - | - | - | - | - | - | - | - | 5 | 45 | - |
| | Exportación directa | 12 | - | - | - | - | - | - | - | - | 1 | 11 | - |
| | Industria | 18 | - | - | - | - | 1 | - | - | - | 1 | 16 | - |
| | No comercializa | 13 | - | - | - | - | - | - | - | - | - | 13 | - |
| | Otras formas | 3 | - | - | - | - | - | - | - | - | - | 3 | - |
| | Otro productor | 8 | - | - | - | - | - | - | - | - | - | 8 | - |
| | 70 San Juan | Acopiador, frigorífico, planta de cooperativa o consorcio | - | - | - | - | - | - | - | - | - | - | - |
| Circuito minorista | | - | - | - | - | - | - | - | - | - | - | - | - |
| Corredor, comisionista o consignatario | | - | - | - | - | - | - | - | - | - | - | - | - |
| Exportación directa | | - | - | - | - | - | - | - | - | - | - | - | - |
| Industria | | - | - | - | - | - | - | - | - | - | - | - | - |
| No comercializa | | - | - | - | - | - | - | - | - | - | - | - | - |
| Otras formas | | - | - | - | - | - | - | - | - | - | - | - | - |
| Otro productor | | - | - | - | - | - | - | - | - | - | - | - | - |
| 74 San Luis | | Acopiador, frigorífico, planta de cooperativa o consorcio | 200 | - | - | - | - | - | - | 3 | 1 | 2 | 197 |
| | Circuito minorista | 6 | - | - | - | - | - | - | - | - | - | 6 | - |
| | Corredor, comisionista o consignatario | 116 | - | - | - | - | - | 6 | - | - | 4 | 113 | - |
| | Exportación directa | 35 | - | - | - | - | - | - | - | 1 | 1 | 33 | - |
| | Industria | 57 | - | - | - | - | - | 4 | 2 | 10 | 10 | 47 | - |
| | No comercializa | 42 | - | - | - | - | - | - | - | 1 | - | 41 | - |
| | Otras formas | 5 | - | - | - | - | - | - | - | - | - | 5 | - |
| | Otro productor | 24 | - | - | - | - | - | - | - | - | - | 24 | - |
| | 78 Santa Cruz | Acopiador, frigorífico, planta de cooperativa o consorcio | - | - | - | - | - | - | - | - | - | - | - |
| Circuito minorista | | - | - | - | - | - | - | - | - | - | - | - | - |
| Corredor, comisionista o consignatario | | - | - | - | - | - | - | - | - | - | - | - | - |
| Exportación directa | | - | - | - | - | - | - | - | - | - | - | - | - |
| Industria | | - | - | - | - | - | - | - | - | - | - | - | - |
| No comercializa | | - | - | - | - | - | - | - | - | - | - | - | - |
| Otras formas | | - | - | - | - | - | - | - | - | - | - | - | - |
| Otro productor | | - | - | - | - | - | - | - | - | - | - | - | - |

(continúa)



Cuadro 4.46 (conclusión)

| Código | Provincia | Canal de comercialización | Total de EAP que declaran canal de comercialización ⁽¹⁾ | Oleaginosas | | | | | | | | | |
|--|---|---|--|------------------------|-------|------|---------------------|--------------------|---------|-----------------|------|-------|---------------------|
| | | | | Cártamo ⁽²⁾ | Colza | Lino | Tung ⁽²⁾ | Girasol confitería | Girasol | Maní confitería | Maní | Soja | Chía ⁽²⁾ |
| Unidades | | | | | | | | | | | | | |
| 82 Santa Fe | Acopiador, frigorífico, planta de cooperativa o consorcio | 9.582 | - | - | - | - | - | - | 836 | - | 1 | 9.470 | - |
| | Circuito minorista | 18 | - | - | - | - | - | - | 2 | 1 | - | 16 | - |
| | Corredor, comisionista o consignatario | 1.407 | - | 1 | - | - | - | - | 127 | - | - | 1.383 | - |
| | Exportación directa | 543 | - | - | - | - | - | - | 49 | 1 | - | 536 | - |
| | Industria | 254 | - | - | - | - | - | 1 | 18 | - | - | 241 | - |
| | No comercializa | 382 | - | 1 | - | - | - | - | 24 | - | - | 366 | - |
| | Otras formas | 32 | - | - | - | - | - | - | 5 | - | - | 27 | - |
| | Otro productor | 55 | - | - | - | - | - | - | 11 | - | - | 46 | - |
| | 86 Santiago del Estero | Acopiador, frigorífico, planta de cooperativa o consorcio | 382 | - | - | 1 | - | - | - | 44 | - | - | 370 |
| Circuito minorista | | 5 | - | - | - | - | - | - | - | - | - | 5 | - |
| Corredor, comisionista o consignatario | | 201 | - | - | - | - | - | - | 16 | - | 1 | 198 | - |
| Exportación directa | | 59 | - | - | - | - | - | - | 6 | - | - | 58 | - |
| Industria | | 46 | - | - | - | - | - | - | 4 | - | - | 44 | - |
| No comercializa | | 56 | - | - | - | - | - | - | 2 | - | - | 55 | - |
| Otras formas | | 2 | - | - | - | - | - | - | - | - | - | 2 | - |
| Otro productor | | 13 | - | - | - | - | - | - | 1 | - | - | 12 | - |
| 94 Tierra del Fuego | | Acopiador, frigorífico, planta de cooperativa o consorcio | - | - | - | - | - | - | - | - | - | - | - |
| | Circuito minorista | - | - | - | - | - | - | - | - | - | - | - | - |
| | Corredor, comisionista o consignatario | - | - | - | - | - | - | - | - | - | - | - | - |
| | Exportación directa | - | - | - | - | - | - | - | - | - | - | - | - |
| | Industria | - | - | - | - | - | - | - | - | - | - | - | - |
| | No comercializa | - | - | - | - | - | - | - | - | - | - | - | - |
| | Otras formas | - | - | - | - | - | - | - | - | - | - | - | - |
| | Otro productor | - | - | - | - | - | - | - | - | - | - | - | - |
| | 90 Tucumán | Acopiador, frigorífico, planta de cooperativa o consorcio | 159 | - | - | - | - | - | - | - | - | - | 159 |
| Circuito minorista | | 5 | - | - | - | - | - | - | - | - | - | 5 | - |
| Corredor, comisionista o consignatario | | 34 | - | - | - | - | - | - | - | - | - | 34 | - |
| Exportación directa | | 1 | - | - | - | - | - | - | - | - | - | 1 | - |
| Industria | | 37 | - | - | - | - | - | - | - | - | - | 37 | - |
| No comercializa | | 10 | - | - | - | - | - | - | - | - | - | 10 | - |
| Otras formas | | 3 | - | - | - | - | - | - | - | - | - | 3 | - |
| Otro productor | | 19 | - | - | - | - | - | - | - | - | - | 19 | - |

(1) El total puede no corresponder a la suma de los parciales dado que las categorías no son excluyentes, porque una EAP puede tener más de un cultivo por canal de comercialización.

(2) Para estos cultivos no se preguntó esta temática.

Fuente: INDEC. Censo Nacional Agropecuario 2018. Resultados definitivos.

Cuadro 4.47 Legumbres. Primera venta. Explotaciones agropecuarias por cultivo, según canal de comercialización y provincia, en unidades. Del 1 de julio de 2017 al 30 de junio de 2018

| Código | Provincia | Canal de comercialización | Total de EAP que declaran canal de comercialización (1) | Legumbres | | | | | | |
|--|---|---|---|-----------|----------|---------|--------|---------------|----------------|-----------------|
| | | | | Arveja | Garbanzo | Lenteja | Lupino | Poroto blanco | Poroto carioca | Poroto colorado |
| | | | | Unidades | | | | | | |
| Total del país | Acopiador, frigorífico, planta de cooperativa o consorcio | 699 | 336 | 121 | 82 | - | 137 | 4 | 14 | 89 |
| | Circuito minorista | 390 | 128 | 2 | 16 | - | 58 | 4 | 115 | 87 |
| | Corredor, comisionista o consignatario | 246 | 48 | 81 | 18 | - | 37 | 3 | 13 | 82 |
| | Exportación directa | 122 | 35 | 26 | 4 | - | 13 | 3 | 8 | 49 |
| | Industria | 128 | 42 | 24 | 42 | - | 7 | 2 | 6 | 16 |
| | No comercializa | 1.497 | 113 | 38 | 50 | 1 | 56 | 73 | 88 | 1.094 |
| | Otras formas | 79 | 23 | 3 | 7 | - | 13 | 10 | 14 | 19 |
| | Otro productor | 246 | 39 | 5 | 8 | - | 43 | 10 | 51 | 93 |
| | 06 Buenos Aires | Acopiador, frigorífico, planta de cooperativa o consorcio | 106 | 104 | 1 | 1 | - | - | - | - |
| | Circuito minorista | 7 | 6 | - | 1 | - | - | - | - | 1 |
| | Corredor, comisionista o consignatario | 29 | 29 | 1 | - | - | - | - | - | - |
| | Exportación directa | 21 | 19 | - | - | - | - | 1 | 1 | - |
| | Industria | 28 | 22 | 3 | 2 | - | 1 | - | - | - |
| | No comercializa | 38 | 34 | - | 1 | - | 2 | - | - | 1 |
| | Otras formas | 3 | 3 | - | - | - | - | - | - | - |
| | Otro productor | 5 | 5 | - | - | - | - | - | - | - |
| 10 Catamarca | Acopiador, frigorífico, planta de cooperativa o consorcio | 5 | - | 1 | - | - | 3 | - | - | 1 |
| | Circuito minorista | 7 | 2 | - | - | - | 2 | - | 4 | - |
| | Corredor, comisionista o consignatario | 8 | - | 4 | - | - | 1 | - | 1 | 3 |
| | Exportación directa | 2 | - | - | - | - | 1 | - | - | 2 |
| | Industria | 6 | - | 5 | - | - | 1 | - | 1 | 1 |
| | No comercializa | 7 | - | 2 | - | - | 1 | - | - | 4 |
| | Otras formas | - | - | - | - | - | - | - | - | - |
| | Otro productor | 4 | 1 | - | - | - | 1 | - | - | 2 |
| | 22 Chaco | Acopiador, frigorífico, planta de cooperativa o consorcio | 1 | - | 1 | - | - | - | - | - |
| Circuito minorista | | 5 | - | 1 | - | - | 1 | - | 1 | 2 |
| Corredor, comisionista o consignatario | | - | - | - | - | - | - | - | - | - |
| Exportación directa | | - | - | - | - | - | - | - | - | - |
| Industria | | - | - | - | - | - | - | - | - | - |
| No comercializa | | 2 | - | - | - | - | 1 | - | - | 1 |
| Otras formas | | 4 | 1 | - | - | - | 2 | - | 1 | - |
| Otro productor | | 2 | - | - | - | - | 1 | - | - | 1 |

(continúa)



Cuadro 4.47 (continuación)

| Código | Provincia | Canal de comercialización | Total de EAP que declaran canal de comercialización (1) | Legumbres | | | | | | | |
|--|------------|---|---|---|----------|---------|--------|---------------|----------------|-----------------|--------------|
| | | | | Arveja | Garbanzo | Lenteja | Lupino | Poroto blanco | Poroto carioca | Poroto colorado | Poroto negro |
| Unidades | | | | | | | | | | | |
| 26 | Chubut | Acopiador, frigorífico, planta de cooperativa o consorcio | - | - | - | - | - | - | - | - | - |
| | | Circuito minorista | - | - | - | - | - | - | - | - | - |
| | | Corredor, comisionista o consignatario | - | - | - | - | - | - | - | - | - |
| | | Exportación directa | - | - | - | - | - | - | - | - | - |
| | | Industria | - | - | - | - | - | - | - | - | - |
| | | No comercializa | 1 | 1 | - | - | - | - | - | - | - |
| | | Otras formas | - | - | - | - | - | - | - | - | - |
| | | Otro productor | 1 | 1 | - | - | - | - | - | - | - |
| | | 14 | Córdoba | Acopiador, frigorífico, planta de cooperativa o consorcio | 97 | 8 | 80 | 2 | - | 4 | - |
| Circuito minorista | - | | | - | - | - | - | - | - | - | - |
| Corredor, comisionista o consignatario | 62 | | | 2 | 56 | - | 1 | 1 | 1 | 6 | |
| Exportación directa | 24 | | | 2 | 21 | - | 1 | - | - | 3 | |
| Industria | 13 | | | 1 | 11 | - | - | - | - | 2 | |
| No comercializa | 38 | | | 3 | 23 | 1 | 4 | - | 1 | 6 | |
| Otras formas | - | | | - | - | - | - | - | - | - | |
| Otro productor | 4 | | | - | 4 | - | - | - | - | - | |
| 18 | Corrientes | | | Acopiador, frigorífico, planta de cooperativa o consorcio | 1 | - | - | - | - | - | - |
| | | Circuito minorista | 20 | 1 | - | - | 3 | - | 15 | 2 | |
| | | Corredor, comisionista o consignatario | 1 | - | - | - | 1 | - | - | - | |
| | | Exportación directa | - | - | - | - | - | - | - | - | |
| | | Industria | - | - | - | - | - | - | - | - | |
| | | No comercializa | 19 | - | - | - | 8 | - | 10 | 1 | |
| | | Otras formas | 1 | - | - | - | 1 | - | - | - | |
| | | Otro productor | 5 | - | - | - | 1 | - | 4 | - | |
| | | 30 | Entre Ríos | Acopiador, frigorífico, planta de cooperativa o consorcio | 12 | 12 | - | - | - | - | - |
| Circuito minorista | - | | | - | - | - | - | - | - | - | |
| Corredor, comisionista o consignatario | 1 | | | 1 | - | - | - | - | - | - | |
| Exportación directa | 2 | | | 2 | - | - | - | - | - | - | |
| Industria | 1 | | | 1 | - | - | - | - | - | - | |
| No comercializa | 3 | | | 3 | - | - | - | - | - | - | |
| Otras formas | - | | | - | - | - | - | - | - | - | |
| Otro productor | - | | | - | - | - | - | - | - | - | |

(continúa)

Cuadro 4.47 (continuación)

| Código | Provincia | Canal de comercialización | Total de EAP que declaran canal de comercialización (1) | Legumbres | | | | | | | |
|--|-----------|---|---|---|----------|---------|--------|---------------|----------------|-----------------|--------------|
| | | | | Arveja | Garbanzo | Lenteja | Lupino | Poroto blanco | Poroto carioca | Poroto colorado | Poroto negro |
| Unidades | | | | | | | | | | | |
| 34 | Formosa | Acopiador, frigorífico, planta de cooperativa o consorcio | 6 | - | - | - | - | 2 | - | 4 | - |
| | | Circuito minorista | 96 | - | 1 | - | - | 14 | 1 | 80 | 4 |
| | | Corredor, comisionista o consignatario | - | - | - | - | - | - | - | - | - |
| | | Exportación directa | - | - | - | - | - | - | - | - | - |
| | | Industria | 1 | - | - | - | - | - | - | 1 | - |
| | | No comercializa | 74 | - | - | - | - | 3 | 3 | 61 | 7 |
| | | Otras formas | 12 | - | - | - | - | 4 | - | 9 | 1 |
| | | Otro productor | 52 | - | - | - | - | 7 | 1 | 40 | 4 |
| | | 38 | Jujuy | Acopiador, frigorífico, planta de cooperativa o consorcio | 8 | - | - | - | - | 8 | 1 |
| Circuito minorista | 51 | | | 47 | - | - | - | 2 | 1 | - | 1 |
| Corredor, comisionista o consignatario | 9 | | | 2 | - | - | - | 2 | - | 2 | 3 |
| Exportación directa | 1 | | | 1 | - | - | - | - | - | - | - |
| Industria | 1 | | | - | - | - | - | - | - | - | 1 |
| No comercializa | 35 | | | 27 | - | - | - | 3 | - | - | 5 |
| Otras formas | 13 | | | 13 | - | - | - | - | - | - | - |
| Otro productor | 13 | | | 9 | - | - | - | 3 | - | 1 | - |
| 42 | La Pampa | | | Acopiador, frigorífico, planta de cooperativa o consorcio | - | - | - | - | - | - | - |
| | | Circuito minorista | - | - | - | - | - | - | - | - | - |
| | | Corredor, comisionista o consignatario | - | - | - | - | - | - | - | - | - |
| | | Exportación directa | - | - | - | - | - | - | - | - | - |
| | | Industria | - | - | - | - | - | - | - | - | - |
| | | No comercializa | 1 | 1 | - | - | - | - | - | - | - |
| | | Otras formas | - | - | - | - | - | - | - | - | - |
| | | Otro productor | - | - | - | - | - | - | - | - | - |
| | | 46 | La Rioja | Acopiador, frigorífico, planta de cooperativa o consorcio | - | - | - | - | - | - | - |
| Circuito minorista | 1 | | | - | - | - | - | - | - | 1 | - |
| Corredor, comisionista o consignatario | 1 | | | - | 1 | - | - | - | - | - | - |
| Exportación directa | - | | | - | - | - | - | - | - | - | - |
| Industria | - | | | - | - | - | - | - | - | - | - |
| No comercializa | - | | | - | - | - | - | - | - | - | - |
| Otras formas | - | | | - | - | - | - | - | - | - | - |
| Otro productor | - | | | - | - | - | - | - | - | - | - |

(continúa)



Cuadro 4.47 (continuación)

| Código | Provincia | Canal de comercialización | Total de EAP que declaran canal de comercialización (1) | Legumbres | | | | | | | |
|--|-----------|---|---|---|----------|---------|--------|---------------|----------------|-----------------|--------------|
| | | | | Arveja | Garbanzo | Lenteja | Lupino | Poroto blanco | Poroto carioca | Poroto colorado | Poroto negro |
| Unidades | | | | | | | | | | | |
| 50 | Mendoza | Acopiador, frigorífico, planta de cooperativa o consorcio | 1 | - | - | - | - | 1 | - | - | - |
| | | Circuito minorista | 5 | 2 | - | - | - | 3 | - | - | - |
| | | Corredor, comisionista o consignatario | 1 | - | - | - | - | 1 | - | - | - |
| | | Exportación directa | - | - | - | - | - | - | - | - | - |
| | | Industria | - | - | - | - | - | - | - | - | - |
| | | No comercializa | - | - | - | - | - | - | - | - | - |
| | | Otras formas | - | - | - | - | - | - | - | - | - |
| | | Otro productor | - | - | - | - | - | - | - | - | - |
| | | 54 | Misiones | Acopiador, frigorífico, planta de cooperativa o consorcio | 2 | - | - | - | - | - | - |
| Circuito minorista | 70 | | | - | - | - | - | - | 2 | 2 | 67 |
| Corredor, comisionista o consignatario | 1 | | | - | - | - | - | - | 1 | - | 1 |
| Exportación directa | 24 | | | - | - | - | - | - | 1 | 1 | 23 |
| Industria | 5 | | | - | - | - | - | - | 1 | 1 | 3 |
| No comercializa | 1.106 | | | - | - | - | 1 | 9 | 68 | 9 | 1.022 |
| Otras formas | 12 | | | - | - | - | - | - | 5 | 1 | 6 |
| Otro productor | 83 | | | - | - | - | - | 2 | 7 | 1 | 73 |
| 58 | Neuquén | | | Acopiador, frigorífico, planta de cooperativa o consorcio | - | - | - | - | - | - | - |
| | | Circuito minorista | 1 | - | - | - | - | 1 | - | - | - |
| | | Corredor, comisionista o consignatario | - | - | - | - | - | - | - | - | - |
| | | Exportación directa | - | - | - | - | - | - | - | - | - |
| | | Industria | - | - | - | - | - | - | - | - | - |
| | | No comercializa | 2 | 1 | - | - | - | - | - | - | 1 |
| | | Otras formas | - | - | - | - | - | - | - | - | - |
| | | Otro productor | - | - | - | - | - | - | - | - | - |
| | | 62 | Río Negro | Acopiador, frigorífico, planta de cooperativa o consorcio | - | - | - | - | - | - | - |
| Circuito minorista | - | | | - | - | - | - | - | - | - | - |
| Corredor, comisionista o consignatario | - | | | - | - | - | - | - | - | - | - |
| Exportación directa | - | | | - | - | - | - | - | - | - | - |
| Industria | - | | | - | - | - | - | - | - | - | - |
| No comercializa | - | | | - | - | - | - | - | - | - | - |
| Otras formas | - | | | - | - | - | - | - | - | - | - |
| Otro productor | 1 | | | 1 | - | - | - | - | - | - | - |

(continúa)

Cuadro 4.47 (continuación)

| Código | Provincia | Canal de comercialización | Total de EAP que declaran canal de comercialización ⁽¹⁾ | Legumbres | | | | | | | |
|---------------|---|---------------------------|--|-----------|----------|---------|--------|---------------|----------------|-----------------|--------------|
| | | | | Arveja | Garbanzo | Lenteja | Lupino | Poroto blanco | Poroto carioca | Poroto colorado | Poroto negro |
| Unidades | | | | | | | | | | | |
| 66 Salta | Acopiador, frigorífico, planta de cooperativa o consorcio | 204 | 61 | 13 | 1 | - | 112 | 2 | 4 | 48 | |
| | Circuito minorista | 83 | 63 | - | - | - | 24 | - | 1 | 5 | |
| | Corredor, comisionista o consignatario | 83 | 4 | 11 | 2 | - | 26 | 1 | 8 | 55 | |
| | Exportación directa | 27 | - | 3 | - | - | 11 | 1 | 6 | 17 | |
| | Industria | 11 | 1 | 3 | 2 | - | 2 | 1 | 1 | 5 | |
| | No comercializa | 64 | 26 | 8 | - | - | 18 | 1 | 1 | 19 | |
| | Otras formas | 15 | 1 | 2 | - | - | 6 | 4 | 2 | 6 | |
| | Otro productor | 51 | 11 | 1 | 1 | - | 26 | 1 | 3 | 10 | |
| 70 San Juan | Acopiador, frigorífico, planta de cooperativa o consorcio | 15 | 9 | - | - | - | 5 | 1 | 3 | - | |
| | Circuito minorista | 18 | 1 | - | 1 | - | 5 | - | 11 | - | |
| | Corredor, comisionista o consignatario | - | - | - | - | - | - | - | - | - | |
| | Exportación directa | - | - | - | - | - | - | - | - | - | |
| | Industria | 2 | - | - | - | - | - | - | 2 | - | |
| | No comercializa | 9 | - | - | - | - | 4 | 1 | 4 | - | |
| | Otras formas | 1 | - | - | - | - | - | 1 | - | - | |
| | Otro productor | 3 | - | - | - | - | - | 1 | 2 | - | |
| 74 San Luis | Acopiador, frigorífico, planta de cooperativa o consorcio | 4 | - | 3 | 1 | - | - | - | - | - | |
| | Circuito minorista | - | - | - | - | - | - | - | - | - | |
| | Corredor, comisionista o consignatario | 1 | - | 1 | - | - | - | - | - | - | |
| | Exportación directa | 1 | - | 1 | - | - | - | - | - | - | |
| | Industria | - | - | - | - | - | - | - | - | - | |
| | No comercializa | 1 | - | 1 | - | - | - | - | - | - | |
| | Otras formas | 1 | - | 1 | - | - | - | - | - | - | |
| | Otro productor | - | - | - | - | - | - | - | - | - | |
| 78 Santa Cruz | Acopiador, frigorífico, planta de cooperativa o consorcio | - | - | - | - | - | - | - | - | - | |
| | Circuito minorista | - | - | - | - | - | - | - | - | - | |
| | Corredor, comisionista o consignatario | - | - | - | - | - | - | - | - | - | |
| | Exportación directa | - | - | - | - | - | - | - | - | - | |
| | Industria | - | - | - | - | - | - | - | - | - | |
| | No comercializa | - | - | - | - | - | - | - | - | - | |
| | Otras formas | - | - | - | - | - | - | - | - | - | |
| | Otro productor | - | - | - | - | - | - | - | - | - | |

(continúa)



Cuadro 4.47 (conclusión)

| Código | Provincia | Canal de comercialización | Total de EAP que declaran canal de comercialización ⁽¹⁾ | Legumbres | | | | | | | |
|--|------------------|---|--|---|----------|---------|--------|---------------|----------------|-----------------|--------------|
| | | | | Arveja | Garbanzo | Lenteja | Lupino | Poroto blanco | Poroto carioca | Poroto colorado | Poroto negro |
| Unidades | | | | | | | | | | | |
| 82 | Santa Fe | Acopiador, frigorífico, planta de cooperativa o consorcio | 192 | 142 | 2 | 77 | - | - | - | - | 1 |
| | | Circuito minorista | 17 | 5 | - | 14 | - | - | - | - | - |
| | | Corredor, comisionista o consignatario | 25 | 10 | - | 16 | - | - | - | - | 1 |
| | | Exportación directa | 15 | 11 | - | 4 | - | - | - | - | - |
| | | Industria | 51 | 17 | - | 38 | - | - | - | - | - |
| | | No comercializa | 66 | 17 | - | 48 | - | 1 | - | - | 1 |
| | | Otras formas | 11 | 5 | - | 7 | - | - | - | - | - |
| | | Otro productor | 16 | 10 | - | 7 | - | - | - | - | - |
| | | 86 | Santiago del Estero | Acopiador, frigorífico, planta de cooperativa o consorcio | 16 | - | 4 | - | - | 1 | - |
| Circuito minorista | 7 | | | - | - | - | 3 | - | - | - | 4 |
| Corredor, comisionista o consignatario | 20 | | | - | 4 | - | 4 | - | 1 | - | 12 |
| Exportación directa | 4 | | | - | 1 | - | - | - | - | - | 3 |
| Industria | 6 | | | - | 1 | - | 1 | - | - | - | 4 |
| No comercializa | 12 | | | - | 4 | - | 2 | - | - | - | 8 |
| Otras formas | 3 | | | - | - | - | - | - | 1 | - | 3 |
| Otro productor | 1 | | | - | - | - | - | - | - | - | 1 |
| 94 | Tierra del Fuego | | | Acopiador, frigorífico, planta de cooperativa o consorcio | - | - | - | - | - | - | - |
| | | Circuito minorista | - | - | - | - | - | - | - | - | - |
| | | Corredor, comisionista o consignatario | - | - | - | - | - | - | - | - | - |
| | | Exportación directa | - | - | - | - | - | - | - | - | - |
| | | Industria | - | - | - | - | - | - | - | - | - |
| | | No comercializa | - | - | - | - | - | - | - | - | - |
| | | Otras formas | - | - | - | - | - | - | - | - | - |
| | | Otro productor | - | - | - | - | - | - | - | - | - |
| | | 90 | Tucumán | Acopiador, frigorífico, planta de cooperativa o consorcio | 29 | - | 16 | - | - | 1 | - |
| Circuito minorista | 2 | | | 1 | - | - | - | - | - | - | 1 |
| Corredor, comisionista o consignatario | 4 | | | - | 3 | - | 1 | - | - | - | 1 |
| Exportación directa | 1 | | | - | - | - | - | - | - | - | 1 |
| Industria | 3 | | | - | 1 | - | 2 | - | - | - | - |
| No comercializa | 19 | | | - | - | - | - | - | - | 2 | 18 |
| Otras formas | 3 | | | - | - | - | - | - | - | - | 3 |
| Otro productor | 5 | | | 1 | - | - | 2 | - | - | - | 2 |

(¹) El total puede no corresponder a la suma de los parciales dado que las categorías no son excluyentes, porque una EAP puede tener más de un cultivo por canal de comercialización.

Fuente: INDEC. Censo Nacional Agropecuario 2018. Resultados definitivos.

Cuadro 4.48

Forrajeras anuales. Primera venta. Explotaciones agropecuarias por cultivo, según canal de comercialización y provincia, en unidades. Del 1 de julio de 2017 al 30 de junio de 2018

| Código | Provincia | Canal de comercialización | Total de EAP que declaran canal de comercialización (1) | Forrajeras anuales | | | | | | |
|----------------|---|---|---|--------------------|-------|-------|------------------|----------------|-----------|----------------|
| | | | | Avena | Caupí | Vicia | Cebada forrajera | Maíz forrajero | Melilotus | Mijo forrajero |
| | | | | Unidades | | | | | | |
| Total del país | Acopiador, frigorífico, planta de cooperativa o consorcio | 385 | 89 | - | 5 | 81 | 115 | 6 | - | 10 |
| | Circuito minorista | 188 | 42 | - | 3 | 14 | 89 | 5 | 3 | 6 |
| | Corredor, comisionista o consignatario | 209 | 67 | - | 1 | 28 | 83 | 4 | - | 1 |
| | Exportación directa | 35 | 3 | - | - | 5 | 6 | - | - | 1 |
| | Industria | 50 | 5 | - | - | 3 | 20 | - | - | 5 |
| | No comercializa | 27.964 | 14.648 | 2 | 485 | 1.748 | 10.223 | 614 | 148 | 1.702 |
| | Otras formas | 107 | 26 | - | 3 | 7 | 28 | - | - | 6 |
| | Otro productor | 725 | 206 | - | 15 | 80 | 271 | 5 | 5 | 46 |
| | 06 Buenos Aires | Acopiador, frigorífico, planta de cooperativa o consorcio | 191 | 50 | - | 3 | 61 | 50 | - | - |
| | Circuito minorista | 15 | 10 | - | 1 | 1 | 2 | - | - | - |
| | Corredor, comisionista o consignatario | 77 | 35 | - | - | 21 | 19 | - | - | 1 |
| | Exportación directa | 8 | 1 | - | - | 5 | 1 | - | - | - |
| | Industria | 25 | 3 | - | - | 2 | 10 | - | - | 2 |
| | No comercializa | 10.357 | 6.371 | - | 208 | 860 | 3.389 | 7 | 76 | 520 |
| | Otras formas | 35 | 12 | - | 2 | 2 | 5 | - | - | - |
| | Otro productor | 81 | 32 | - | 4 | 5 | 21 | - | 3 | 10 |
| 10 Catamarca | Acopiador, frigorífico, planta de cooperativa o consorcio | 4 | - | - | - | - | 3 | - | - | - |
| | Circuito minorista | 52 | 12 | - | 1 | 8 | 16 | - | - | - |
| | Corredor, comisionista o consignatario | 1 | - | - | - | - | 1 | - | - | - |
| | Exportación directa | - | - | - | - | - | - | - | - | - |
| | Industria | - | - | - | - | - | - | - | - | - |
| | No comercializa | 413 | 208 | - | 1 | 62 | 106 | 1 | - | 1 |
| | Otras formas | 6 | 2 | - | - | 2 | - | - | - | - |
| | Otro productor | 125 | 38 | - | - | 40 | 34 | - | - | - |
| | 22 Chaco | Acopiador, frigorífico, planta de cooperativa o consorcio | 8 | - | - | - | - | 2 | 2 | - |
| | Circuito minorista | 4 | 1 | - | - | - | 1 | 1 | - | - |
| | Corredor, comisionista o consignatario | 6 | - | - | - | - | 3 | - | - | - |
| | Exportación directa | - | - | - | - | - | - | - | - | - |
| | Industria | - | - | - | - | - | - | - | - | - |
| | No comercializa | 983 | 85 | - | 2 | 1 | 117 | 55 | - | 5 |
| | Otras formas | 3 | 1 | - | - | - | 1 | - | - | - |
| | Otro productor | 17 | - | - | - | - | 5 | - | - | - |

(continúa)



Cuadro 4.48 (continuación)

| Código | Provincia | Canal de comercialización | Forrajeras anuales | | | | | | | | Otras forrajeras anuales ⁽²⁾ |
|--|---|---|--------------------|-----------------|------------------------------|-----------|--------------------|-----------|-------------------|--------------|---|
| | | | Raigrás anual | Sorgo forrajero | Sorgo granífero para forraje | Triticale | Soja para pastoreo | Cebadilla | Centeno forrajero | Pasto romano | |
| Unidades | | | | | | | | | | | |
| Total del país | Acopiador, frigorífico, planta de cooperativa o consorcio | 18 | 66 | 12 | 6 | 9 | 5 | 8 | - | - | |
| | Circuito minorista | 1 | 32 | 2 | 1 | 2 | 1 | 2 | 1 | - | |
| | Corredor, comisionista o consignatario | 9 | 51 | 2 | 1 | 3 | 2 | 20 | 1 | - | |
| | Exportación directa | 1 | 1 | 1 | 1 | 15 | - | 2 | - | - | |
| | Industria | 4 | 14 | 3 | - | 3 | 2 | - | - | - | |
| | No comercializa | 2.327 | 10.811 | 1.007 | 743 | 614 | 310 | 1.791 | 55 | - | |
| | Otras formas | 17 | 21 | 2 | 2 | 3 | 4 | 2 | - | - | |
| | Otro productor | 14 | 96 | 19 | 18 | 2 | 3 | 13 | 7 | - | |
| | 06 Buenos Aires | Acopiador, frigorífico, planta de cooperativa o consorcio | 12 | 23 | 3 | 3 | 1 | 4 | 3 | - | - |
| | Circuito minorista | 1 | - | - | - | 1 | - | - | - | - | |
| | Corredor, comisionista o consignatario | 3 | 10 | 1 | - | 2 | 2 | 2 | - | - | |
| | Exportación directa | 1 | - | - | - | - | - | - | - | - | |
| | Industria | 3 | 6 | 1 | - | 2 | 2 | - | - | - | |
| | No comercializa | 1.276 | 3.737 | 213 | 272 | 213 | 153 | 367 | 6 | - | |
| | Otras formas | 7 | 6 | 1 | - | 2 | 3 | 1 | - | - | |
| | Otro productor | 5 | 4 | 2 | - | - | - | - | 1 | - | |
| 10 Catamarca | Acopiador, frigorífico, planta de cooperativa o consorcio | - | 1 | - | - | - | - | - | - | - | |
| | Circuito minorista | - | 18 | - | - | 1 | - | - | - | - | |
| | Corredor, comisionista o consignatario | - | - | - | - | - | - | - | - | - | |
| | Exportación directa | - | - | - | - | - | - | - | - | - | |
| | Industria | - | - | - | - | - | - | - | - | - | |
| | No comercializa | - | 142 | 12 | - | - | - | - | - | - | |
| | Otras formas | - | 2 | - | - | - | - | - | - | - | |
| | Otro productor | - | 30 | 1 | - | - | - | - | - | - | |
| | 22 Chaco | Acopiador, frigorífico, planta de cooperativa o consorcio | - | 4 | - | - | - | - | - | - | - |
| Circuito minorista | | - | 1 | 1 | - | - | - | - | - | - | |
| Corredor, comisionista o consignatario | | - | 3 | - | - | - | - | - | - | - | |
| Exportación directa | | - | - | - | - | - | - | - | - | - | |
| Industria | | - | - | - | - | - | - | - | - | - | |
| No comercializa | | 1 | 755 | 95 | - | 4 | - | - | - | - | |
| Otras formas | | - | 1 | - | - | - | - | - | - | - | |
| Otro productor | | - | 10 | - | - | - | - | - | 2 | - | |

(continúa)

Cuadro 4.48 (continuación)

| Código | Provincia | Canal de comercialización | Total de EAP que declaran canal de comercialización (1) | Forrajeras anuales | | | | | | |
|--|---|---|---|--------------------|-------|-------|------------------|----------------|-----------|----------------|
| | | | | Avena | Caupí | Vicia | Cebada forrajera | Maíz forrajero | Melilotus | Mijo forrajero |
| Unidades | | | | | | | | | | |
| 26 Chubut | Acopiador, frigorífico, planta de cooperativa o consorcio | 1 | 1 | - | - | - | - | - | - | - |
| | Circuito minorista | 1 | 1 | - | - | - | - | - | - | - |
| | Corredor, comisionista o consignatario | 1 | 1 | - | - | - | - | - | - | - |
| | Exportación directa | - | - | - | - | - | - | - | - | - |
| | Industria | - | - | - | - | - | - | - | - | - |
| | No comercializa | 135 | 101 | - | 20 | 15 | 17 | 2 | - | 2 |
| | Otras formas | - | - | - | - | - | - | - | - | - |
| | Otro productor | 24 | 19 | - | 5 | 2 | 1 | 1 | - | - |
| | 14 Córdoba | Acopiador, frigorífico, planta de cooperativa o consorcio | 71 | 12 | - | - | 3 | 29 | 3 | - |
| Circuito minorista | | 13 | 1 | - | - | - | 3 | 2 | - | 4 |
| Corredor, comisionista o consignatario | | 57 | 12 | - | - | 1 | 39 | 3 | - | - |
| Exportación directa | | 5 | - | - | - | - | 2 | - | - | 1 |
| Industria | | 12 | 2 | - | - | 1 | 5 | - | - | 2 |
| No comercializa | | 4.077 | 1.714 | - | 19 | 168 | 2.208 | 134 | 11 | 411 |
| Otras formas | | 14 | 3 | - | - | - | 7 | - | - | 1 |
| Otro productor | | 79 | 14 | - | - | - | 31 | 2 | - | 20 |
| 18 Corrientes | | Acopiador, frigorífico, planta de cooperativa o consorcio | 3 | - | - | - | - | 3 | - | - |
| | Circuito minorista | 1 | - | - | - | - | 1 | - | - | - |
| | Corredor, comisionista o consignatario | 1 | - | - | - | - | 1 | - | - | - |
| | Exportación directa | 1 | 1 | - | - | - | - | - | - | - |
| | Industria | - | - | - | - | - | - | - | - | - |
| | No comercializa | 162 | 72 | - | - | - | 14 | - | - | 3 |
| | Otras formas | 2 | 1 | - | - | - | 1 | - | - | - |
| | Otro productor | 6 | 1 | - | - | - | 5 | - | - | - |
| | 30 Entre Ríos | Acopiador, frigorífico, planta de cooperativa o consorcio | 18 | 5 | - | 1 | 1 | 3 | - | - |
| Circuito minorista | | 1 | 1 | - | - | - | - | - | - | - |
| Corredor, comisionista o consignatario | | 11 | 6 | - | 1 | - | - | - | - | - |
| Exportación directa | | - | - | - | - | - | - | - | - | - |
| Industria | | 3 | - | - | - | - | 1 | - | - | - |
| No comercializa | | 2.342 | 1.378 | - | 3 | 24 | 480 | 4 | 1 | 145 |
| Otras formas | | 11 | 1 | - | - | - | - | - | - | - |
| Otro productor | | 28 | 12 | - | - | 1 | 5 | - | - | 1 |

(continúa)



Cuadro 4.48 (continuación)

| Código | Provincia | Canal de comercialización | Forrajeras anuales | | | | | | | | Otras forrajeras anuales ⁽²⁾ |
|--|------------|---|--------------------|---|------------------------------|-----------|--------------------|-----------|-------------------|--------------|---|
| | | | Raigrás anual | Sorgo forrajero | Sorgo granífero para forraje | Triticale | Soja para pastoreo | Cebadilla | Centeno forrajero | Pasto romano | |
| Unidades | | | | | | | | | | | |
| 26 | Chubut | Acopiador, frigorífico, planta de cooperativa o consorcio | - | - | - | - | - | - | - | - | - |
| | | Circuito minorista | - | - | - | - | - | - | - | - | - |
| | | Corredor, comisionista o consignatario | - | - | - | - | - | - | - | - | - |
| | | Exportación directa | - | - | - | - | - | - | - | - | - |
| | | Industria | - | - | - | - | - | - | - | - | - |
| | | No comercializa | 2 | 1 | - | 5 | - | 1 | 3 | - | - |
| | | Otras formas | - | - | - | - | - | - | - | - | - |
| | | Otro productor | - | - | - | 1 | - | - | - | - | - |
| | | 14 | Córdoba | Acopiador, frigorífico, planta de cooperativa o consorcio | - | 20 | 3 | 1 | 2 | 1 | 2 |
| Circuito minorista | - | | | 2 | 1 | 1 | - | 1 | 1 | - | - |
| Corredor, comisionista o consignatario | 1 | | | 24 | - | - | - | - | 14 | - | - |
| Exportación directa | - | | | - | - | 1 | - | - | 1 | - | - |
| Industria | - | | | 4 | - | - | - | - | - | - | - |
| No comercializa | 47 | | | 1.975 | 149 | 56 | 73 | 47 | 349 | 7 | - |
| Otras formas | - | | | 7 | - | - | - | - | - | - | - |
| Otro productor | 1 | | | 15 | 2 | 2 | 1 | - | 2 | - | - |
| 18 | Corrientes | | | Acopiador, frigorífico, planta de cooperativa o consorcio | - | - | - | - | - | - | - |
| | | Circuito minorista | - | - | - | - | - | - | - | - | - |
| | | Corredor, comisionista o consignatario | - | - | - | - | - | - | - | - | - |
| | | Exportación directa | - | - | - | - | - | - | - | - | - |
| | | Industria | - | - | - | - | - | - | - | - | - |
| | | No comercializa | 56 | 50 | 7 | - | 1 | 1 | - | - | - |
| | | Otras formas | - | - | - | - | - | - | - | - | - |
| | | Otro productor | 1 | - | 1 | - | - | - | - | - | - |
| | | 30 | Entre Ríos | Acopiador, frigorífico, planta de cooperativa o consorcio | 4 | 5 | - | - | - | - | - |
| Circuito minorista | - | | | - | - | - | - | - | - | - | - |
| Corredor, comisionista o consignatario | 5 | | | 2 | - | - | - | - | - | - | - |
| Exportación directa | - | | | - | - | - | - | - | - | - | - |
| Industria | 1 | | | - | 1 | - | - | - | - | - | - |
| No comercializa | 592 | | | 697 | 97 | 6 | 70 | 54 | - | 2 | - |
| Otras formas | 10 | | | 1 | - | - | - | 1 | - | - | - |
| Otro productor | 5 | | | 2 | 3 | - | - | 1 | - | - | - |

(continúa)

Cuadro 4.48 (continuación)

| Código | Provincia | Canal de comercialización | Total de EAP que declaran canal de comercialización (1) | Forrajeras anuales | | | | | | | |
|--|-----------|---|---|---|-------|-------|------------------|----------------|-----------|----------------|------|
| | | | | Avena | Caupí | Vicia | Cebada forrajera | Maíz forrajero | Melilotus | Mijo forrajero | Moha |
| Unidades | | | | | | | | | | | |
| 34 | Formosa | Acopiador, frigorífico, planta de cooperativa o consorcio | - | - | - | - | - | - | - | - | - |
| | | Circuito minorista | 2 | - | - | - | 2 | - | - | - | - |
| | | Corredor, comisionista o consignatario | 1 | 1 | - | - | - | - | - | - | - |
| | | Exportación directa | 3 | - | - | - | - | - | - | - | - |
| | | Industria | - | - | - | - | - | - | - | - | - |
| | | No comercializa | 80 | 14 | - | - | 22 | 4 | - | - | - |
| | | Otras formas | 1 | 1 | - | 1 | - | - | - | - | - |
| | | Otro productor | 4 | - | - | - | - | - | - | - | - |
| | | 38 | Jujuy | Acopiador, frigorífico, planta de cooperativa o consorcio | - | - | - | - | - | - | - |
| Circuito minorista | 4 | | | - | - | - | 1 | 2 | - | - | - |
| Corredor, comisionista o consignatario | 1 | | | 1 | - | - | - | - | - | - | - |
| Exportación directa | - | | | - | - | - | - | - | - | - | - |
| Industria | - | | | - | - | - | - | - | - | - | - |
| No comercializa | 135 | | | 37 | - | 2 | 48 | 33 | - | - | - |
| Otras formas | 2 | | | - | - | - | 1 | - | - | - | - |
| Otro productor | 11 | | | 2 | - | 1 | 8 | - | - | - | - |
| 42 | La Pampa | | | Acopiador, frigorífico, planta de cooperativa o consorcio | 34 | 13 | - | - | 10 | 10 | - |
| | | Circuito minorista | 2 | 1 | - | 1 | - | - | - | - | - |
| | | Corredor, comisionista o consignatario | 18 | 6 | - | - | 6 | 3 | - | - | - |
| | | Exportación directa | 1 | 1 | - | - | - | - | - | - | - |
| | | Industria | 1 | - | - | - | - | 1 | - | - | - |
| | | No comercializa | 3.084 | 2.072 | - | 175 | 395 | 1.191 | 17 | 42 | 42 |
| | | Otras formas | - | - | - | - | - | - | - | - | - |
| | | Otro productor | 52 | 31 | - | - | 4 | 2 | - | 1 | 1 |
| | | 46 | La Rioja | Acopiador, frigorífico, planta de cooperativa o consorcio | - | - | - | - | - | - | - |
| Circuito minorista | 16 | | | 8 | - | - | 2 | 10 | - | - | - |
| Corredor, comisionista o consignatario | - | | | - | - | - | - | - | - | - | - |
| Exportación directa | - | | | - | - | - | - | - | - | - | - |
| Industria | - | | | - | - | - | - | - | - | - | - |
| No comercializa | 39 | | | 24 | - | - | 6 | 7 | - | - | 1 |
| Otras formas | - | | | - | - | - | - | - | - | - | - |
| Otro productor | 8 | | | 3 | - | - | 3 | 2 | - | - | - |

(continúa)



Cuadro 4.48 (continuación)

| Código | Provincia | Canal de comercialización | Forrajeras anuales | | | | | | | | |
|--|-----------|---|--------------------|---|------------------------------|-----------|--------------------|-----------|-------------------|--------------|---|
| | | | Raigrás anual | Sorgo forrajero | Sorgo granífero para forraje | Triticale | Soja para pastoreo | Cebadilla | Centeno forrajero | Pasto romano | Otras forrajeras anuales ⁽²⁾ |
| Unidades | | | | | | | | | | | |
| 34 | Formosa | Acopiador, frigorífico, planta de cooperativa o consorcio | - | - | - | - | - | - | - | - | - |
| | | Circuito minorista | - | - | - | - | - | - | - | - | - |
| | | Corredor, comisionista o consignatario | - | - | - | - | - | - | - | - | - |
| | | Exportación directa | - | 1 | 1 | - | 1 | - | - | - | - |
| | | Industria | - | - | - | - | - | - | - | - | - |
| | | No comercializa | - | 38 | 14 | - | - | - | - | - | - |
| | | Otras formas | - | - | - | - | - | - | - | - | - |
| | | Otro productor | - | - | 4 | - | - | - | - | - | - |
| | | 38 | Jujuy | Acopiador, frigorífico, planta de cooperativa o consorcio | - | - | - | - | - | - | - |
| Circuito minorista | - | | | 1 | - | - | - | - | - | - | - |
| Corredor, comisionista o consignatario | - | | | - | - | - | - | - | - | - | - |
| Exportación directa | - | | | - | - | - | - | - | - | - | - |
| Industria | - | | | - | - | - | - | - | - | - | - |
| No comercializa | - | | | 32 | 1 | 3 | - | - | 1 | - | - |
| Otras formas | - | | | 1 | - | - | - | - | - | - | - |
| Otro productor | - | | | - | - | - | - | - | - | - | - |
| 42 | La Pampa | | | Acopiador, frigorífico, planta de cooperativa o consorcio | - | 2 | - | 2 | - | - | 1 |
| | | Circuito minorista | - | - | - | - | - | - | - | - | - |
| | | Corredor, comisionista o consignatario | - | 1 | - | 1 | - | - | 1 | - | - |
| | | Exportación directa | - | - | - | - | - | - | 1 | - | - |
| | | Industria | - | - | - | - | - | - | - | - | - |
| | | No comercializa | 2 | 1.018 | 16 | 306 | 6 | 13 | 670 | - | - |
| | | Otras formas | - | - | - | - | - | - | - | - | - |
| | | Otro productor | - | 1 | - | 11 | - | - | 5 | - | - |
| | | 46 | La Rioja | Acopiador, frigorífico, planta de cooperativa o consorcio | - | - | - | - | - | - | - |
| Circuito minorista | - | | | - | - | - | - | - | - | - | - |
| Corredor, comisionista o consignatario | - | | | - | - | - | - | - | - | - | - |
| Exportación directa | - | | | - | - | - | - | - | - | - | - |
| Industria | - | | | - | - | - | - | - | - | - | - |
| No comercializa | - | | | 5 | - | - | - | - | - | 1 | - |
| Otras formas | - | | | - | - | - | - | - | - | - | - |
| Otro productor | - | | | 1 | - | - | - | - | - | - | - |

(continúa)

Cuadro 4.48 (continuación)

| Código | Provincia | Canal de comercialización | Total de EAP que declaran canal de comercialización (1) | Forrajeras anuales | | | | | | | |
|--|-----------|---|---|---|-------|-------|------------------|----------------|-----------|----------------|------|
| | | | | Avena | Caupí | Vicia | Cebada forrajera | Maíz forrajero | Melilotus | Mijo forrajero | Moha |
| Unidades | | | | | | | | | | | |
| 50 | Mendoza | Acopiador, frigorífico, planta de cooperativa o consorcio | 1 | - | - | - | - | - | - | - | - |
| | | Circuito minorista | 5 | 1 | - | - | 1 | 2 | - | - | - |
| | | Corredor, comisionista o consignatario | 1 | - | - | - | - | - | - | - | - |
| | | Exportación directa | - | - | - | - | - | - | - | - | - |
| | | Industria | - | - | - | - | - | - | - | - | - |
| | | No comercializa | 163 | 45 | - | 6 | 18 | 64 | 1 | 1 | 3 |
| | | Otras formas | 1 | - | - | - | - | - | - | - | - |
| | | Otro productor | 15 | 1 | - | - | - | 8 | - | - | 1 |
| | | 54 | Misiones | Acopiador, frigorífico, planta de cooperativa o consorcio | 1 | - | - | - | - | - | - |
| Circuito minorista | 2 | | | - | - | - | - | 2 | - | - | - |
| Corredor, comisionista o consignatario | - | | | - | - | - | - | - | - | - | - |
| Exportación directa | 15 | | | - | - | - | - | 2 | - | - | - |
| Industria | 1 | | | - | - | - | - | - | - | - | - |
| No comercializa | 287 | | | 48 | - | - | - | 197 | - | - | - |
| Otras formas | 2 | | | 1 | - | - | - | 1 | - | - | - |
| Otro productor | 14 | | | - | - | - | - | 13 | - | - | - |
| 58 | Neuquén | | | Acopiador, frigorífico, planta de cooperativa o consorcio | - | - | - | - | - | - | - |
| | | Circuito minorista | 5 | - | - | - | - | 1 | - | 2 | 1 |
| | | Corredor, comisionista o consignatario | - | - | - | - | - | - | - | - | - |
| | | Exportación directa | - | - | - | - | - | - | - | - | - |
| | | Industria | - | - | - | - | - | - | - | - | - |
| | | No comercializa | 41 | 23 | - | 4 | 3 | 11 | 1 | - | 1 |
| | | Otras formas | 1 | - | - | - | - | 1 | - | - | - |
| | | Otro productor | 6 | 1 | - | - | - | 2 | - | - | 1 |
| | | 62 | Río Negro | Acopiador, frigorífico, planta de cooperativa o consorcio | - | - | - | - | - | - | - |
| Circuito minorista | 4 | | | 2 | - | - | - | 1 | - | 1 | 1 |
| Corredor, comisionista o consignatario | 1 | | | 1 | - | - | - | - | - | - | - |
| Exportación directa | - | | | - | - | - | - | - | - | - | - |
| Industria | 2 | | | - | - | - | - | 1 | - | - | 1 |
| No comercializa | 233 | | | 137 | - | 8 | 23 | 42 | 1 | 7 | 4 |
| Otras formas | 1 | | | - | - | - | - | 1 | - | - | - |
| Otro productor | 15 | | | 6 | - | 1 | - | 4 | - | 1 | 2 |

(continúa)



Cuadro 4.48 (continuación)

| Código | Provincia | Canal de comercialización | Forrajeras anuales | | | | | | | | Otras forrajeras anuales ⁽²⁾ | |
|--|-----------|---|--------------------|---|------------------------------|-----------|--------------------|-----------|-------------------|--------------|---|---|
| | | | Raigrás anual | Sorgo forrajero | Sorgo granífero para forraje | Triticale | Soja para pastoreo | Cebadilla | Centeno forrajero | Pasto romano | | |
| Unidades | | | | | | | | | | | | |
| 50 | Mendoza | Acopiador, frigorífico, planta de cooperativa o consorcio | - | - | - | - | - | - | - | 1 | - | - |
| | | Circuito minorista | - | - | - | - | - | - | - | 1 | - | - |
| | | Corredor, comisionista o consignatario | - | - | - | - | - | - | - | - | 1 | - |
| | | Exportación directa | - | - | - | - | - | - | - | - | - | - |
| | | Industria | - | - | - | - | - | - | - | - | - | - |
| | | No comercializa | - | 32 | 2 | 4 | - | - | 33 | 6 | - | - |
| | | Otras formas | - | - | - | - | - | - | 1 | - | - | - |
| | | Otro productor | - | - | - | 1 | - | - | 4 | 1 | - | - |
| | | 54 | Misiones | Acopiador, frigorífico, planta de cooperativa o consorcio | - | - | - | - | 1 | - | - | - |
| Circuito minorista | - | | | - | - | - | - | - | - | - | - | - |
| Corredor, comisionista o consignatario | - | | | - | - | - | - | - | - | - | - | - |
| Exportación directa | - | | | - | - | - | 13 | - | - | - | - | - |
| Industria | - | | | - | - | - | 1 | - | - | - | - | - |
| No comercializa | 2 | | | 11 | 3 | - | 19 | - | - | 20 | - | - |
| Otras formas | - | | | - | - | - | - | - | - | - | - | - |
| Otro productor | - | | | - | - | - | - | - | - | 1 | - | - |
| 58 | Neuquén | | | Acopiador, frigorífico, planta de cooperativa o consorcio | - | - | - | - | - | - | - | - |
| | | Circuito minorista | - | 1 | - | - | - | - | - | - | - | - |
| | | Corredor, comisionista o consignatario | - | - | - | - | - | - | - | - | - | - |
| | | Exportación directa | - | - | - | - | - | - | - | - | - | - |
| | | Industria | - | - | - | - | - | - | - | - | - | - |
| | | No comercializa | - | 2 | 1 | 1 | 1 | - | 4 | - | - | - |
| | | Otras formas | - | - | - | - | - | - | - | - | - | - |
| | | Otro productor | - | 1 | - | - | - | - | 1 | - | - | - |
| | | 62 | Río Negro | Acopiador, frigorífico, planta de cooperativa o consorcio | - | - | - | - | - | - | - | - |
| Circuito minorista | - | | | - | - | - | - | - | - | - | - | - |
| Corredor, comisionista o consignatario | - | | | - | - | - | - | - | - | - | - | - |
| Exportación directa | - | | | - | - | - | - | - | - | - | - | - |
| Industria | - | | | 1 | - | - | - | - | - | - | - | - |
| No comercializa | 1 | | | 34 | 5 | 10 | - | 2 | 17 | - | - | - |
| Otras formas | - | | | - | - | - | - | - | - | - | - | - |
| Otro productor | 1 | | | 2 | - | 2 | - | - | - | - | - | - |

(continúa)

Cuadro 4.48 (continuación)

| Código | Provincia | Canal de comercialización | Total de EAP que declaran canal de comercialización (1) | Forrajeras anuales | | | | | | | |
|--|-----------|---|---|---|-------|-------|------------------|----------------|-----------|----------------|------|
| | | | | Avena | Caupí | Vicia | Cebada forrajera | Maíz forrajero | Melilotus | Mijo forrajero | Moha |
| Unidades | | | | | | | | | | | |
| 66 | Salta | Acopiador, frigorífico, planta de cooperativa o consorcio | - | - | - | - | - | - | - | - | - |
| | | Circuito minorista | 4 | - | - | 1 | 2 | - | - | - | |
| | | Corredor, comisionista o consignatario | 2 | - | - | - | 2 | - | - | - | |
| | | Exportación directa | - | - | - | - | - | - | - | - | |
| | | Industria | 3 | - | - | - | 1 | - | - | - | |
| | | No comercializa | 309 | 136 | - | 9 | 176 | 3 | - | - | |
| | | Otras formas | 2 | - | - | - | 1 | - | - | - | |
| | | Otro productor | 41 | 17 | - | 2 | 16 | - | - | - | |
| | | 70 | San Juan | Acopiador, frigorífico, planta de cooperativa o consorcio | 2 | - | - | - | 2 | - | - |
| Circuito minorista | 3 | | | 1 | - | - | 2 | - | - | - | |
| Corredor, comisionista o consignatario | - | | | - | - | - | - | - | - | - | |
| Exportación directa | - | | | - | - | - | - | - | - | - | |
| Industria | - | | | - | - | - | - | - | - | - | |
| No comercializa | 57 | | | 28 | - | 3 | 18 | - | - | - | |
| Otras formas | 6 | | | 3 | - | 2 | 1 | - | - | - | |
| Otro productor | 4 | | | 1 | - | 1 | 3 | - | - | - | |
| 74 | San Luis | | | Acopiador, frigorífico, planta de cooperativa o consorcio | 5 | - | - | 1 | - | - | - |
| | | Circuito minorista | 1 | - | - | - | 1 | - | - | - | |
| | | Corredor, comisionista o consignatario | 8 | - | - | - | 6 | - | - | - | |
| | | Exportación directa | - | - | - | - | - | - | - | - | |
| | | Industria | 1 | - | - | - | 1 | - | - | - | |
| | | No comercializa | 883 | 193 | - | 5 | 408 | 16 | 5 | 20 | |
| | | Otras formas | 5 | - | - | - | 4 | - | - | - | |
| | | Otro productor | 17 | 1 | - | 1 | 6 | - | - | 1 | |
| | | 78 | Santa Cruz | Acopiador, frigorífico, planta de cooperativa o consorcio | - | - | - | - | - | - | - |
| Circuito minorista | - | | | - | - | - | - | - | - | - | |
| Corredor, comisionista o consignatario | - | | | - | - | - | - | - | - | - | |
| Exportación directa | - | | | - | - | - | - | - | - | - | |
| Industria | - | | | - | - | - | - | - | - | - | |
| No comercializa | 3 | | | 2 | - | 1 | - | - | - | - | |
| Otras formas | - | | | - | - | - | - | - | - | - | |
| Otro productor | 1 | | | - | - | 1 | - | - | - | - | |

(continúa)



Cuadro 4.48 (continuación)

| Código | Provincia | Canal de comercialización | Forrajeras anuales | | | | | | | | Otras forrajeras anuales ⁽²⁾ |
|----------|------------|---|--------------------|-----------------|------------------------------|-----------|--------------------|-----------|-------------------|--------------|---|
| | | | Raigrás anual | Sorgo forrajero | Sorgo granífero para forraje | Triticale | Soja para pastoreo | Cebadilla | Centeno forrajero | Pasto romano | |
| Unidades | | | | | | | | | | | |
| 66 | Salta | Acopiador, frigorífico, planta de cooperativa o consorcio | - | - | - | - | - | - | - | - | - |
| | | Circuito minorista | - | 1 | - | - | - | - | - | - | - |
| | | Corredor, comisionista o consignatario | - | - | - | - | - | - | - | - | - |
| | | Exportación directa | - | - | - | - | - | - | - | - | - |
| | | Industria | - | 1 | 1 | - | - | - | - | - | - |
| | | No comercializa | - | 80 | 12 | 2 | - | 2 | - | 3 | - |
| | | Otras formas | - | 1 | - | - | - | - | - | - | - |
| | | Otro productor | - | 6 | 1 | - | - | - | - | - | - |
| 70 | San Juan | Acopiador, frigorífico, planta de cooperativa o consorcio | - | - | - | - | - | - | - | - | - |
| | | Circuito minorista | - | - | - | - | - | - | - | - | - |
| | | Corredor, comisionista o consignatario | - | - | - | - | - | - | - | - | - |
| | | Exportación directa | - | - | - | - | - | - | - | - | - |
| | | Industria | - | - | - | - | - | - | - | - | - |
| | | No comercializa | - | 5 | 2 | 1 | - | - | 1 | - | - |
| | | Otras formas | - | - | - | - | - | - | - | - | - |
| | | Otro productor | - | - | - | - | - | - | - | - | - |
| 74 | San Luis | Acopiador, frigorífico, planta de cooperativa o consorcio | - | - | 1 | - | 2 | - | 1 | - | - |
| | | Circuito minorista | - | - | - | - | - | - | - | - | - |
| | | Corredor, comisionista o consignatario | - | 2 | - | - | - | - | 3 | - | - |
| | | Exportación directa | - | - | - | - | - | - | - | - | - |
| | | Industria | - | - | - | - | - | - | - | - | - |
| | | No comercializa | - | 469 | 28 | 52 | 3 | 1 | 337 | - | - |
| | | Otras formas | - | - | - | 1 | - | - | - | - | - |
| | | Otro productor | - | 7 | - | - | - | - | 1 | - | - |
| 78 | Santa Cruz | Acopiador, frigorífico, planta de cooperativa o consorcio | - | - | - | - | - | - | - | - | - |
| | | Circuito minorista | - | - | - | - | - | - | - | - | - |
| | | Corredor, comisionista o consignatario | - | - | - | - | - | - | - | - | - |
| | | Exportación directa | - | - | - | - | - | - | - | - | - |
| | | Industria | - | - | - | - | - | - | - | - | - |
| | | No comercializa | - | - | - | - | - | - | - | - | - |
| | | Otras formas | - | - | - | - | - | - | - | - | - |
| | | Otro productor | - | - | - | 1 | - | - | - | - | - |

(continúa)

Cuadro 4.48 (continuación)

| Código | Provincia | Canal de comercialización | Total de EAP que declaran canal de comercialización (1) | Forrajeras anuales | | | | | | | |
|--|------------------|---|---|---|-------|-------|------------------|----------------|-----------|----------------|------|
| | | | | Avena | Caupí | Vicia | Cebada forrajera | Maíz forrajero | Melilotus | Mijo forrajero | Moha |
| Unidades | | | | | | | | | | | |
| 82 | Santa Fe | Acopiador, frigorífico, planta de cooperativa o consorcio | 36 | 7 | - | - | 6 | 8 | 1 | - | 1 |
| | | Circuito minorista | 4 | 1 | - | - | - | - | 1 | - | - |
| | | Corredor, comisionista o consignatario | 7 | 1 | - | - | - | 3 | 1 | - | - |
| | | Exportación directa | 1 | - | - | - | - | 1 | - | - | - |
| | | Industria | 2 | - | - | - | - | - | - | - | - |
| | | No comercializa | 3.643 | 1.819 | 2 | 25 | 84 | 1.522 | 355 | 5 | 534 |
| | | Otras formas | 11 | 1 | - | - | - | 3 | - | - | 5 |
| | | Otro productor | 60 | 16 | - | - | 2 | 19 | 2 | - | 9 |
| | | 86 | Santiago del Estero | Acopiador, frigorífico, planta de cooperativa o consorcio | 10 | 1 | - | - | - | 5 | - |
| Circuito minorista | 45 | | | 1 | - | - | - | 38 | 1 | - | - |
| Corredor, comisionista o consignatario | 15 | | | 3 | - | - | - | 6 | - | - | - |
| Exportación directa | 1 | | | - | - | - | - | - | - | - | - |
| Industria | - | | | - | - | - | - | - | - | - | - |
| No comercializa | 434 | | | 97 | - | 1 | 6 | 159 | 13 | - | 10 |
| Otras formas | 4 | | | - | - | - | - | 2 | - | - | - |
| Otro productor | 93 | | | 5 | - | - | - | 82 | - | - | - |
| 94 | Tierra del Fuego | | | Acopiador, frigorífico, planta de cooperativa o consorcio | - | - | - | - | - | - | - |
| | | Circuito minorista | - | - | - | - | - | - | - | - | - |
| | | Corredor, comisionista o consignatario | - | - | - | - | - | - | - | - | - |
| | | Exportación directa | - | - | - | - | - | - | - | - | - |
| | | Industria | - | - | - | - | - | - | - | - | - |
| | | No comercializa | 4 | 4 | - | - | - | - | - | - | - |
| | | Otras formas | - | - | - | - | - | - | - | - | - |
| | | Otro productor | 1 | - | - | - | - | - | - | - | - |
| | | 90 | Tucumán | Acopiador, frigorífico, planta de cooperativa o consorcio | - | - | - | - | - | - | - |
| Circuito minorista | 4 | | | 1 | - | - | - | 3 | - | - | - |
| Corredor, comisionista o consignatario | 1 | | | - | - | - | - | - | - | - | - |
| Exportación directa | - | | | - | - | - | - | - | - | - | - |
| Industria | - | | | - | - | - | - | - | - | - | - |
| No comercializa | 100 | | | 40 | - | 3 | 6 | 42 | - | - | - |
| Otras formas | - | | | - | - | - | - | - | - | - | - |
| Otro productor | 23 | | | 6 | - | - | 13 | 12 | - | - | - |

(continúa)



Cuadro 4.48 (conclusión)

| Código | Provincia | Canal de comercialización | Forrajeras anuales | | | | | | | | Otras forrajeras anuales ⁽²⁾ |
|----------|---------------------|---|--------------------|-----------------|------------------------------|-----------|--------------------|-----------|-------------------|--------------|---|
| | | | Raigrás anual | Sorgo forrajero | Sorgo granífero para forraje | Triticale | Soja para pastoreo | Cebadilla | Centeno forrajero | Pasto romano | |
| Unidades | | | | | | | | | | | |
| 82 | Santa Fe | Acopiador, frigorífico, planta de cooperativa o consorcio | 2 | 6 | 5 | - | 3 | - | - | - | - |
| | | Circuito minorista | - | 1 | - | - | - | - | - | 1 | - |
| | | Corredor, comisionista o consignatario | - | 2 | - | - | 1 | - | - | - | - |
| | | Exportación directa | - | - | - | - | - | - | - | - | - |
| | | Industria | - | 2 | - | - | - | - | - | - | - |
| | | No comercializa | 346 | 1.468 | 326 | 24 | 219 | 35 | 8 | 4 | - |
| | | Otras formas | - | 1 | 1 | 1 | - | - | - | - | - |
| | | Otro productor | 1 | 9 | 5 | - | 1 | 1 | - | - | - |
| | | Acopiador, frigorífico, planta de cooperativa o consorcio | - | 5 | - | - | - | - | - | - | - |
| 86 | Santiago del Estero | Circuito minorista | - | 6 | - | - | - | - | - | - | |
| | | Corredor, comisionista o consignatario | - | 6 | - | - | - | - | - | - | |
| | | Exportación directa | - | - | - | - | 1 | - | - | - | |
| | | Industria | - | - | - | - | - | - | - | - | |
| | | No comercializa | 1 | 228 | 23 | 1 | 5 | - | 1 | 6 | |
| | | Otras formas | - | 1 | - | - | 1 | - | - | - | |
| | | Otro productor | - | 8 | - | - | - | - | - | 2 | |
| | | Acopiador, frigorífico, planta de cooperativa o consorcio | - | - | - | - | - | - | - | - | |
| | | Circuito minorista | - | - | - | - | - | - | - | - | |
| 94 | Tierra del Fuego | Corredor, comisionista o consignatario | - | - | - | - | - | - | - | | |
| | | Exportación directa | - | - | - | - | - | - | - | | |
| | | Industria | - | - | - | - | - | - | - | | |
| | | No comercializa | - | - | - | - | - | - | - | | |
| | | Otras formas | - | - | - | - | - | - | - | | |
| | | Otro productor | - | - | - | - | - | 1 | - | | |
| | | Acopiador, frigorífico, planta de cooperativa o consorcio | - | - | - | - | - | - | - | | |
| | | Circuito minorista | - | 1 | - | - | - | - | - | | |
| | | Corredor, comisionista o consignatario | - | 1 | 1 | - | - | - | - | | |
| 90 | Tucumán | Exportación directa | - | - | - | - | - | - | - | | |
| | | Industria | - | - | - | - | - | - | - | | |
| | | No comercializa | 1 | 32 | 1 | - | - | 1 | - | | |
| | | Otras formas | - | - | - | - | - | - | - | | |
| | | Otro productor | - | - | - | - | - | - | - | | |
| | | Acopiador, frigorífico, planta de cooperativa o consorcio | - | - | - | - | - | - | - | | |
| | | Circuito minorista | - | 1 | - | - | - | - | - | | |
| | | Corredor, comisionista o consignatario | - | 1 | 1 | - | - | - | - | | |
| | | Exportación directa | - | - | - | - | - | - | - | | |

(1) El total puede no corresponder a la suma de los parciales dado que las categorías no son excluyentes, porque una EAP puede tener más de un cultivo por canal de comercialización.

(2) Para estos cultivos no se preguntó esta temática.

Fuente: INDEC. Censo Nacional Agropecuario 2018. Resultados definitivos.

Cuadro 4.49 Forrajeras perennes. Primera venta. Explotaciones agropecuarias por cultivo, según canal de comercialización y provincia, en unidades. Del 1 de julio de 2017 al 30 de junio de 2018

| Código | Provincia | Canal de comercialización | Total de EAP que declaran canal de comercialización (1) | Forrajeras perennes | | | | | |
|--|---|---|---|---------------------|----------|--------------|--------------|------------|-----------|
| | | | | Achicoria | Agropiro | Alfalfa pura | Buffel grass | Brachiaria | Dicantium |
| | | | | Unidades | | | | | |
| Total del país | Acopiador, frigorífico, planta de cooperativa o consorcio | 299 | 1 | 8 | 196 | - | 7 | - | - |
| | Circuito minorista | 1.660 | 3 | 1 | 1.536 | 1 | 3 | - | - |
| | Corredor, comisionista o consignatario | 508 | - | 11 | 408 | - | 5 | - | 1 |
| | Exportación directa | 26 | - | - | 17 | - | 1 | - | - |
| | Industria | 81 | - | 2 | 55 | 3 | - | - | - |
| | No comercializa | 25.097 | 48 | 1.225 | 11.882 | 158 | 488 | 114 | 143 |
| | Otras formas | 331 | 1 | 4 | 267 | 4 | 1 | 1 | - |
| | Otro productor | 2.990 | - | 5 | 2.609 | 8 | 17 | 1 | 2 |
| | 06 Buenos Aires | Acopiador, frigorífico, planta de cooperativa o consorcio | 54 | - | 4 | 10 | - | - | - |
| | Circuito minorista | 19 | - | - | 6 | - | - | - | - |
| | Corredor, comisionista o consignatario | 40 | - | 3 | 5 | - | - | - | - |
| | Exportación directa | 1 | - | - | - | - | - | - | - |
| | Industria | 13 | - | 2 | 3 | - | - | - | - |
| | No comercializa | 5.720 | 2 | 652 | 799 | - | - | - | 28 |
| | Otras formas | 40 | - | 4 | 18 | - | - | - | - |
| | Otro productor | 80 | - | 2 | 27 | - | - | - | - |
| 10 Catamarca | Acopiador, frigorífico, planta de cooperativa o consorcio | 7 | - | - | 4 | - | - | - | - |
| | Circuito minorista | 275 | - | - | 269 | - | - | - | - |
| | Corredor, comisionista o consignatario | 5 | - | - | 4 | - | - | - | - |
| | Exportación directa | - | - | - | - | - | - | - | - |
| | Industria | 2 | - | - | 2 | - | - | - | - |
| | No comercializa | 506 | - | - | 452 | 8 | - | - | 3 |
| | Otras formas | 43 | - | - | 37 | 2 | - | - | - |
| | Otro productor | 640 | - | - | 626 | - | - | - | - |
| | 22 Chaco | Acopiador, frigorífico, planta de cooperativa o consorcio | 16 | - | - | 12 | - | 2 | - |
| Circuito minorista | | 22 | - | - | 20 | - | - | - | - |
| Corredor, comisionista o consignatario | | 5 | - | - | 2 | - | - | - | - |
| Exportación directa | | - | - | - | - | - | - | - | - |
| Industria | | - | - | - | - | - | - | - | - |
| No comercializa | | 814 | - | - | 344 | 1 | 49 | 37 | 2 |
| Otras formas | | 6 | - | - | 3 | - | 1 | - | - |
| Otro productor | | 77 | - | - | 58 | - | - | - | - |

(continúa)



Cuadro 4.49 (continuación)

| Código | Provincia | Canal de comercialización | Forrajeras perennes | | | | | | |
|--|---|---|---------------------|---------|---------|--------------|--------------|----------|-------|
| | | | Digitaria | Falaris | Festuca | Gatton panic | Grama rhodes | Leucaena | Lotus |
| Total del país | Acopiador, frigorífico, planta de cooperativa o consorcio | - | 1 | 7 | 7 | - | - | 6 | 3 |
| | Circuito minorista | - | - | 5 | 3 | 4 | - | - | - |
| | Corredor, comisionista o consignatario | 1 | - | 8 | 15 | 2 | - | 5 | 1 |
| | Exportación directa | - | - | 1 | 1 | - | - | - | - |
| | Industria | - | - | 5 | 5 | 1 | - | 2 | 1 |
| | No comercializa | 47 | 16 | 1.194 | 1.311 | 745 | 2 | 764 | 55 |
| | Otras formas | - | - | 7 | 8 | 3 | - | 7 | 1 |
| | Otro productor | - | - | 9 | 63 | 5 | - | 14 | 16 |
| | 06 Buenos Aires | Acopiador, frigorífico, planta de cooperativa o consorcio | - | 1 | 5 | - | - | - | 4 |
| | Circuito minorista | - | - | 2 | - | - | - | - | - |
| | Corredor, comisionista o consignatario | - | - | 5 | - | - | - | 1 | - |
| | Exportación directa | - | - | - | - | - | - | - | - |
| | Industria | - | - | 5 | - | - | - | 1 | - |
| | No comercializa | 1 | 15 | 860 | - | 1 | - | 99 | - |
| | Otras formas | - | - | 5 | - | - | - | 6 | - |
| | Otro productor | - | - | 3 | - | - | - | - | - |
| 10 Catamarca | Acopiador, frigorífico, planta de cooperativa o consorcio | - | - | - | - | - | - | - | - |
| | Circuito minorista | - | - | - | - | - | - | - | - |
| | Corredor, comisionista o consignatario | - | - | - | - | - | - | - | - |
| | Exportación directa | - | - | - | - | - | - | - | - |
| | Industria | - | - | - | - | - | - | - | - |
| | No comercializa | - | - | 2 | 8 | 4 | - | - | - |
| | Otras formas | - | - | - | - | - | - | - | - |
| | Otro productor | - | - | - | 1 | - | - | - | - |
| | 22 Chaco | Acopiador, frigorífico, planta de cooperativa o consorcio | - | - | - | 3 | - | - | - |
| Circuito minorista | | - | - | - | 1 | - | - | - | - |
| Corredor, comisionista o consignatario | | - | - | - | 1 | - | - | - | - |
| Exportación directa | | - | - | - | - | - | - | - | - |
| Industria | | - | - | - | - | - | - | - | - |
| No comercializa | | 3 | - | - | 248 | 154 | - | - | 1 |
| Otras formas | | - | - | - | 3 | 1 | - | - | - |
| Otro productor | | - | - | - | 2 | 2 | - | - | 10 |

(continúa)

Cuadro 4.49 (continuación)

| Código | Provincia | Canal de comercialización | Total de EAP que declaran canal de comercialización (1) | Forrajeras perennes | | | | | | |
|--|------------|---|---|---|----------|--------------|--------------|------------|-----------|-------------------|
| | | | | Achicoria | Agropiro | Alfalfa pura | Buffel grass | Brachiaria | Dicantium | Panicum coloratum |
| Unidades | | | | | | | | | | |
| 26 | Chubut | Acopiador, frigorífico, planta de cooperativa o consorcio | 3 | - | 1 | 2 | - | - | - | - |
| | | Circuito minorista | 24 | - | - | 23 | - | - | - | - |
| | | Corredor, comisionista o consignatario | 4 | - | - | 4 | - | - | - | - |
| | | Exportación directa | - | - | - | - | - | - | - | - |
| | | Industria | 1 | - | - | 1 | - | - | - | - |
| | | No comercializa | 453 | - | 36 | 165 | - | - | - | - |
| | | Otras formas | 3 | - | - | 2 | - | - | - | - |
| | | Otro productor | 205 | - | 2 | 192 | - | - | - | - |
| | | 14 | Córdoba | Acopiador, frigorífico, planta de cooperativa o consorcio | 52 | - | 2 | 44 | - | - |
| Circuito minorista | 97 | | | - | - | 95 | - | - | - | - |
| Corredor, comisionista o consignatario | 63 | | | - | 7 | 45 | - | - | - | 1 |
| Exportación directa | 4 | | | - | - | 2 | - | - | - | - |
| Industria | 20 | | | - | - | 16 | 1 | - | - | - |
| No comercializa | 3.725 | | | 4 | 133 | 3.071 | 47 | - | - | 55 |
| Otras formas | 35 | | | - | - | 32 | - | - | - | - |
| Otro productor | 245 | | | - | - | 234 | 2 | - | - | 1 |
| 18 | Corrientes | | | Acopiador, frigorífico, planta de cooperativa o consorcio | 3 | - | - | - | - | 2 |
| | | Circuito minorista | 1 | - | - | - | - | 1 | - | - |
| | | Corredor, comisionista o consignatario | 2 | - | - | - | - | 2 | - | - |
| | | Exportación directa | - | - | - | - | - | - | - | - |
| | | Industria | - | - | - | - | - | - | - | - |
| | | No comercializa | 259 | 1 | - | - | - | 196 | 1 | 1 |
| | | Otras formas | - | - | - | - | - | - | - | - |
| | | Otro productor | 14 | - | - | - | - | 9 | - | - |
| | | 30 | Entre Ríos | Acopiador, frigorífico, planta de cooperativa o consorcio | 19 | - | - | 9 | - | - |
| Circuito minorista | 9 | | | - | - | 4 | - | - | - | - |
| Corredor, comisionista o consignatario | 11 | | | - | - | 2 | - | - | - | - |
| Exportación directa | 3 | | | - | - | - | - | - | - | - |
| Industria | 1 | | | - | - | - | - | - | - | - |
| No comercializa | 2.813 | | | 7 | - | 996 | - | - | 1 | - |
| Otras formas | 5 | | | 1 | - | 1 | - | - | - | - |
| Otro productor | 79 | | | - | - | 44 | - | - | - | - |

(continúa)



Cuadro 4.49 (continuación)

| Código | Provincia | Canal de comercialización | Forrajeras perennes | | | | | | | |
|--|------------|---|---------------------|---|---------|--------------|--------------|----------|-------|----------------|
| | | | Digitaria | Falaris | Festuca | Gatton panic | Grama rhodes | Leucaena | Lotus | Pasto elefante |
| 26 | Chubut | Acopiador, frigorífico, planta de cooperativa o consorcio | - | - | - | - | - | - | - | - |
| | | Circuito minorista | - | - | 1 | - | - | - | - | - |
| | | Corredor, comisionista o consignatario | - | - | 1 | - | - | - | - | - |
| | | Exportación directa | - | - | - | - | - | - | - | - |
| | | Industria | - | - | - | - | - | - | - | - |
| | | No comercializa | - | - | 24 | - | - | - | - | - |
| | | Otras formas | - | - | 1 | - | - | - | - | - |
| | | Otro productor | - | - | 2 | - | - | - | - | - |
| | | 14 | Córdoba | Acopiador, frigorífico, planta de cooperativa o consorcio | - | - | - | 1 | - | - |
| Circuito minorista | - | | | - | - | - | - | - | - | - |
| Corredor, comisionista o consignatario | - | | | - | 2 | 1 | 1 | - | - | - |
| Exportación directa | - | | | - | - | 1 | - | - | - | - |
| Industria | - | | | - | - | 1 | - | - | - | - |
| No comercializa | 13 | | | - | 51 | 170 | 112 | - | 6 | 1 |
| Otras formas | - | | | - | - | - | 1 | - | - | - |
| Otro productor | - | | | - | - | 2 | - | - | - | - |
| 18 | Corrientes | | | Acopiador, frigorífico, planta de cooperativa o consorcio | - | - | - | - | - | - |
| | | Circuito minorista | - | - | - | - | - | - | - | - |
| | | Corredor, comisionista o consignatario | - | - | - | - | - | - | - | - |
| | | Exportación directa | - | - | - | - | - | - | - | - |
| | | Industria | - | - | - | - | - | - | - | - |
| | | No comercializa | - | - | 2 | 1 | 13 | - | 7 | 9 |
| | | Otras formas | - | - | - | - | - | - | - | - |
| | | Otro productor | - | - | - | - | - | - | - | 1 |
| | | 30 | Entre Ríos | Acopiador, frigorífico, planta de cooperativa o consorcio | - | - | 1 | - | - | - |
| Circuito minorista | - | | | - | - | - | - | - | - | - |
| Corredor, comisionista o consignatario | - | | | - | - | - | - | - | 4 | - |
| Exportación directa | - | | | - | - | - | - | - | - | - |
| Industria | - | | | - | - | - | - | - | 1 | - |
| No comercializa | - | | | - | 53 | - | 13 | - | 634 | - |
| Otras formas | - | | | - | - | - | - | - | 1 | - |
| Otro productor | - | | | - | 1 | - | - | - | 14 | - |

(continúa)

Cuadro 4.49 (continuación)

| Código | Provincia | Canal de comercialización | Total de EAP que declaran canal de comercialización (1) | Forrajeras perennes | | | | | | |
|--|-----------|---|---|---|----------|--------------|--------------|------------|-----------|-------------------|
| | | | | Achicoria | Agropiro | Alfalfa pura | Buffel grass | Brachiaria | Dicantium | Panicum coloratum |
| Unidades | | | | | | | | | | |
| 34 | Formosa | Acopiador, frigorífico, planta de cooperativa o consorcio | 3 | - | - | - | - | 1 | - | - |
| | | Circuito minorista | 2 | - | - | 1 | - | - | - | - |
| | | Corredor, comisionista o consignatario | 12 | - | - | - | - | 1 | - | - |
| | | Exportación directa | - | - | - | - | - | - | - | - |
| | | Industria | 4 | - | - | - | 1 | - | - | - |
| | | No comercializa | 535 | - | - | 18 | 2 | 62 | 63 | - |
| | | Otras formas | 7 | - | - | - | - | - | 1 | - |
| | | Otro productor | 47 | - | - | 2 | - | 3 | 1 | - |
| | | 38 | Jujuy | Acopiador, frigorífico, planta de cooperativa o consorcio | - | - | - | - | - | - |
| Circuito minorista | 20 | | | - | - | 16 | - | - | - | - |
| Corredor, comisionista o consignatario | 2 | | | - | - | 2 | - | - | - | - |
| Exportación directa | 1 | | | - | - | 1 | - | - | - | - |
| Industria | - | | | - | - | - | - | - | - | - |
| No comercializa | 288 | | | - | - | 156 | 1 | - | - | - |
| Otras formas | 6 | | | - | - | 6 | - | - | - | - |
| Otro productor | 73 | | | - | - | 71 | - | - | - | - |
| 42 | La Pampa | | | Acopiador, frigorífico, planta de cooperativa o consorcio | 8 | - | - | 7 | - | - |
| | | Circuito minorista | 3 | - | - | 3 | - | - | - | - |
| | | Corredor, comisionista o consignatario | 4 | - | 1 | 2 | - | - | - | - |
| | | Exportación directa | - | - | - | - | - | - | - | - |
| | | Industria | 3 | - | - | 3 | - | - | - | - |
| | | No comercializa | 1.650 | 4 | 245 | 954 | - | - | - | 34 |
| | | Otras formas | 1 | - | - | 1 | - | - | - | - |
| | | Otro productor | 12 | - | - | 7 | - | - | - | - |
| | | 46 | La Rioja | Acopiador, frigorífico, planta de cooperativa o consorcio | 2 | - | - | 2 | - | - |
| Circuito minorista | 43 | | | - | - | 22 | - | - | - | - |
| Corredor, comisionista o consignatario | - | | | - | - | - | - | - | - | - |
| Exportación directa | 3 | | | - | - | 3 | - | - | - | - |
| Industria | 1 | | | - | - | 1 | - | - | - | - |
| No comercializa | 137 | | | - | - | 84 | 32 | - | - | - |
| Otras formas | 6 | | | - | - | 3 | 1 | - | - | - |
| Otro productor | 20 | | | - | - | 13 | 4 | - | - | - |

(continúa)



Cuadro 4.49 (continuación)

| Código | Provincia | Canal de comercialización | Forrajeras perennes | | | | | | | |
|--------|-----------|---|---------------------|---------|---------|--------------|--------------|----------|-------|----------------|
| | | | Digitaria | Falaris | Festuca | Gatton panic | Grama rhodes | Leucaena | Lotus | Pasto elefante |
| 34 | Formosa | Acopiador, frigorífico, planta de cooperativa o consorcio | - | - | - | 2 | - | - | - | - |
| | | Circuito minorista | - | - | - | - | - | - | - | - |
| | | Corredor, comisionista o consignatario | - | - | - | 11 | - | - | - | - |
| | | Exportación directa | - | - | - | - | - | - | - | - |
| | | Industria | - | - | - | 3 | - | - | - | - |
| | | No comercializa | 2 | - | - | 415 | 43 | 1 | - | 2 |
| | | Otras formas | - | - | - | 4 | - | - | - | - |
| | | Otro productor | - | - | - | 39 | - | - | - | - |
| 38 | Jujuy | Acopiador, frigorífico, planta de cooperativa o consorcio | - | - | - | - | - | - | - | - |
| | | Circuito minorista | - | - | - | - | - | - | - | - |
| | | Corredor, comisionista o consignatario | - | - | - | - | - | - | - | - |
| | | Exportación directa | - | - | - | - | - | - | - | - |
| | | Industria | - | - | - | - | - | - | - | - |
| | | No comercializa | - | - | - | 22 | 4 | - | - | - |
| | | Otras formas | - | - | - | - | - | - | - | - |
| | | Otro productor | - | - | - | - | - | - | - | - |
| 42 | La Pampa | Acopiador, frigorífico, planta de cooperativa o consorcio | - | - | - | - | - | - | - | - |
| | | Circuito minorista | - | - | - | - | - | - | - | - |
| | | Corredor, comisionista o consignatario | - | - | - | - | - | - | - | - |
| | | Exportación directa | - | - | - | - | - | - | - | - |
| | | Industria | - | - | - | - | - | - | - | - |
| | | No comercializa | 9 | - | 28 | - | - | - | 1 | - |
| | | Otras formas | - | - | - | - | - | - | - | - |
| | | Otro productor | - | - | - | - | - | - | - | - |
| 46 | La Rioja | Acopiador, frigorífico, planta de cooperativa o consorcio | - | - | - | - | - | - | - | - |
| | | Circuito minorista | - | - | - | - | - | - | - | - |
| | | Corredor, comisionista o consignatario | - | - | - | - | - | - | - | - |
| | | Exportación directa | - | - | - | - | - | - | - | - |
| | | Industria | - | - | - | - | - | - | - | - |
| | | No comercializa | - | - | - | - | - | - | - | - |
| | | Otras formas | - | - | - | - | - | - | - | - |
| | | Otro productor | - | - | - | - | - | - | - | - |

(continúa)

Cuadro 4.49 (continuación)

| Código | Provincia | Canal de comercialización | Total de EAP que declaran canal de comercialización (1) | Forrajeras perennes | | | | | | |
|--|-----------|---|---|---|----------|--------------|--------------|------------|-----------|-------------------|
| | | | | Achicoria | Agropiro | Alfalfa pura | Buffel grass | Brachiaria | Dicantium | Panicum coloratum |
| Unidades | | | | | | | | | | |
| 50 | Mendoza | Acopiador, frigorífico, planta de cooperativa o consorcio | 10 | - | - | 10 | - | - | - | - |
| | | Circuito minorista | 153 | - | - | 142 | - | - | - | - |
| | | Corredor, comisionista o consignatario | 4 | - | - | 3 | - | - | - | - |
| | | Exportación directa | 2 | - | - | 2 | - | - | - | - |
| | | Industria | 15 | - | - | 15 | - | - | - | - |
| | | No comercializa | 436 | - | 17 | 385 | - | - | - | - |
| | | Otras formas | 20 | - | - | 17 | - | - | - | - |
| | | Otro productor | 184 | - | - | 178 | - | - | - | - |
| | | 54 | Misiones | Acopiador, frigorífico, planta de cooperativa o consorcio | 10 | - | - | - | - | 2 |
| Circuito minorista | 26 | | | - | - | - | - | 2 | - | - |
| Corredor, comisionista o consignatario | 3 | | | - | - | - | - | 2 | - | - |
| Exportación directa | 2 | | | - | - | - | - | 1 | - | - |
| Industria | 5 | | | - | - | - | - | - | - | - |
| No comercializa | 726 | | | - | - | - | - | 131 | - | 1 |
| Otras formas | - | | | - | - | - | - | - | - | - |
| Otro productor | 58 | | | - | - | - | - | 5 | - | - |
| 58 | Neuquén | | | Acopiador, frigorífico, planta de cooperativa o consorcio | 3 | - | - | 3 | - | - |
| | | Circuito minorista | 82 | - | - | 81 | - | - | - | - |
| | | Corredor, comisionista o consignatario | 2 | - | - | 2 | - | - | - | - |
| | | Exportación directa | - | - | - | - | - | - | - | - |
| | | Industria | - | - | - | - | - | - | - | - |
| | | No comercializa | 218 | - | 10 | 178 | - | - | - | - |
| | | Otras formas | 12 | - | - | 12 | - | - | - | - |
| | | Otro productor | 60 | - | - | 59 | - | - | - | - |
| | | 62 | Río Negro | Acopiador, frigorífico, planta de cooperativa o consorcio | 9 | - | - | 9 | - | - |
| Circuito minorista | 131 | | | - | 1 | 122 | - | - | - | - |
| Corredor, comisionista o consignatario | 11 | | | - | - | 11 | - | - | - | - |
| Exportación directa | 2 | | | - | - | 2 | - | - | - | - |
| Industria | 3 | | | - | - | 3 | - | - | - | - |
| No comercializa | 587 | | | - | 76 | 331 | - | - | - | - |
| Otras formas | 8 | | | - | - | 3 | - | - | - | - |
| Otro productor | 233 | | | - | 1 | 205 | - | - | - | - |

(continúa)



Cuadro 4.49 (continuación)

| Código | Provincia | Canal de comercialización | Forrajeras perennes | | | | | | | |
|--|-----------|---|---------------------|---|---------|--------------|---------------|----------|-------|----------------|
| | | | Digitaria | Falaris | Festuca | Gatton panic | Gramma rhodes | Leucaena | Lotus | Pasto elefante |
| 50 | Mendoza | Acopiador, frigorífico, planta de cooperativa o consorcio | - | - | - | - | - | - | - | - |
| | | Circuito minorista | - | - | - | - | - | - | - | - |
| | | Corredor, comisionista o consignatario | 1 | - | - | - | - | - | - | - |
| | | Exportación directa | - | - | - | - | - | - | - | - |
| | | Industria | - | - | - | - | - | - | - | - |
| | | No comercializa | - | - | 12 | - | - | - | - | - |
| | | Otras formas | - | - | - | - | - | - | - | - |
| | | Otro productor | - | - | - | - | - | - | - | - |
| | | 54 | Misiones | Acopiador, frigorífico, planta de cooperativa o consorcio | - | - | - | - | - | - |
| Circuito minorista | - | | | - | - | - | - | - | - | - |
| Corredor, comisionista o consignatario | - | | | - | - | - | - | - | - | 1 |
| Exportación directa | - | | | - | - | - | - | - | - | - |
| Industria | - | | | - | - | - | - | - | - | 1 |
| No comercializa | - | | | - | - | - | 7 | - | - | 35 |
| Otras formas | - | | | - | - | - | - | - | - | - |
| Otro productor | - | | | - | - | - | - | - | - | 5 |
| 58 | Neuquén | | | Acopiador, frigorífico, planta de cooperativa o consorcio | - | - | - | - | - | - |
| | | Circuito minorista | - | - | 1 | - | - | - | - | - |
| | | Corredor, comisionista o consignatario | - | - | - | - | - | - | - | - |
| | | Exportación directa | - | - | - | - | - | - | - | - |
| | | Industria | - | - | - | - | - | - | - | - |
| | | No comercializa | - | - | 22 | - | - | - | - | - |
| | | Otras formas | - | - | - | - | - | - | - | - |
| | | Otro productor | - | - | - | - | - | - | - | - |
| | | 62 | Río Negro | Acopiador, frigorífico, planta de cooperativa o consorcio | - | - | - | - | - | - |
| Circuito minorista | - | | | - | 1 | - | - | - | - | - |
| Corredor, comisionista o consignatario | - | | | - | - | - | - | - | - | - |
| Exportación directa | - | | | - | - | - | - | - | - | - |
| Industria | - | | | - | - | - | - | - | - | - |
| No comercializa | - | | | 1 | 54 | - | - | - | - | - |
| Otras formas | - | | | - | 1 | - | - | - | - | - |
| Otro productor | - | | | - | 3 | - | - | - | - | - |

(continúa)

Cuadro 4.49 (continuación)

| Código | Provincia | Canal de comercialización | Total de EAP que declaran canal de comercialización (1) | Forrajeras perennes | | | | | | |
|--|---|---|---|---------------------|----------|--------------|--------------|------------|-----------|-------------------|
| | | | | Achicoria | Agropiro | Alfalfa pura | Buffel grass | Brachiaria | Dicantium | Panicum coloratum |
| Unidades | | | | | | | | | | |
| 66 Salta | Acopiador, frigorífico, planta de cooperativa o consorcio | 9 | - | - | 9 | - | - | - | - | |
| | Circuito minorista | 57 | - | - | 56 | - | - | - | - | |
| | Corredor, comisionista o consignatario | 4 | - | - | 2 | - | - | - | - | |
| | Exportación directa | - | - | - | - | - | - | - | - | |
| | Industria | - | - | - | - | - | - | - | - | |
| | No comercializa | 709 | 1 | 2 | 533 | 14 | 4 | - | 1 | |
| | Otras formas | 7 | - | - | 7 | - | - | - | - | |
| | Otro productor | 247 | - | - | 239 | - | - | - | - | |
| | 70 San Juan | Acopiador, frigorífico, planta de cooperativa o consorcio | 12 | 1 | - | 11 | - | - | - | - |
| Circuito minorista | | 156 | - | - | 149 | 1 | - | - | - | |
| Corredor, comisionista o consignatario | | 15 | - | - | 15 | - | - | - | - | |
| Exportación directa | | 2 | - | - | 2 | - | - | - | - | |
| Industria | | 1 | - | - | 1 | - | - | - | - | |
| No comercializa | | 288 | - | - | 269 | 4 | - | - | - | |
| Otras formas | | 25 | - | - | 22 | - | - | - | - | |
| Otro productor | | 114 | - | - | 112 | - | - | - | - | |
| 74 San Luis | | Acopiador, frigorífico, planta de cooperativa o consorcio | - | - | - | - | - | - | - | - |
| | Circuito minorista | 5 | - | - | 5 | - | - | - | - | |
| | Corredor, comisionista o consignatario | 6 | - | - | 1 | - | - | - | - | |
| | Exportación directa | 2 | - | - | 2 | - | - | - | - | |
| | Industria | 2 | - | - | 2 | - | - | - | - | |
| | No comercializa | 370 | 1 | 17 | 212 | 18 | - | - | 12 | |
| | Otras formas | 2 | - | - | 1 | 1 | - | - | - | |
| | Otro productor | 30 | - | - | 29 | 1 | - | - | - | |
| | 78 Santa Cruz | Acopiador, frigorífico, planta de cooperativa o consorcio | - | - | - | - | - | - | - | - |
| Circuito minorista | | 6 | - | - | 6 | - | - | - | - | |
| Corredor, comisionista o consignatario | | - | - | - | - | - | - | - | - | |
| Exportación directa | | - | - | - | - | - | - | - | - | |
| Industria | | 1 | - | - | 1 | - | - | - | - | |
| No comercializa | | 35 | - | 3 | 26 | - | - | - | - | |
| Otras formas | | 2 | - | - | 2 | - | - | - | - | |
| Otro productor | | 6 | - | - | 6 | - | - | - | - | |

(continúa)



Cuadro 4.49 (continuación)

| Código | Provincia | Canal de comercialización | Forrajeras perennes | | | | | | | |
|--|-----------|---|---------------------|---|---------|--------------|--------------|----------|-------|----------------|
| | | | Digitaria | Falaris | Festuca | Gatton panic | Grama rhodes | Leucaena | Lotus | Pasto elefante |
| 66 | Salta | Acopiador, frigorífico, planta de cooperativa o consorcio | - | - | 1 | - | - | - | - | - |
| | | Circuito minorista | - | - | - | 1 | - | - | - | - |
| | | Corredor, comisionista o consignatario | - | - | - | 1 | 1 | - | - | - |
| | | Exportación directa | - | - | - | - | - | - | - | - |
| | | Industria | - | - | - | - | - | - | - | - |
| | | No comercializa | - | - | 1 | 143 | 16 | 1 | 1 | 1 |
| | | Otras formas | - | - | - | - | - | - | - | - |
| | | Otro productor | - | - | - | 6 | - | - | - | - |
| | | 70 | San Juan | Acopiador, frigorífico, planta de cooperativa o consorcio | - | - | - | - | - | - |
| Circuito minorista | - | | | - | - | - | - | - | - | - |
| Corredor, comisionista o consignatario | - | | | - | - | - | - | - | - | - |
| Exportación directa | - | | | - | - | - | - | - | - | - |
| Industria | - | | | - | - | - | - | - | - | - |
| No comercializa | - | | | - | - | - | - | - | - | - |
| Otras formas | - | | | - | - | - | - | - | - | - |
| Otro productor | - | | | - | - | - | - | - | - | - |
| 74 | San Luis | | | Acopiador, frigorífico, planta de cooperativa o consorcio | - | - | - | - | - | - |
| | | Circuito minorista | - | - | - | - | - | - | - | - |
| | | Corredor, comisionista o consignatario | - | - | - | - | - | - | - | - |
| | | Exportación directa | - | - | - | - | - | - | - | - |
| | | Industria | - | - | - | - | - | - | - | - |
| | | No comercializa | 19 | - | 2 | - | - | - | - | - |
| | | Otras formas | - | - | - | - | - | - | - | - |
| | | Otro productor | - | - | - | - | - | - | - | - |
| | | 78 | Santa Cruz | Acopiador, frigorífico, planta de cooperativa o consorcio | - | - | - | - | - | - |
| Circuito minorista | - | | | - | - | - | - | - | - | - |
| Corredor, comisionista o consignatario | - | | | - | - | - | - | - | - | - |
| Exportación directa | - | | | - | - | - | - | - | - | - |
| Industria | - | | | - | - | - | - | - | - | - |
| No comercializa | - | | | - | 3 | - | - | - | - | - |
| Otras formas | - | | | - | - | - | - | - | - | - |
| Otro productor | - | | | - | - | - | - | - | - | - |

(continúa)

Cuadro 4.49 (continuación)

| Código | Provincia | Canal de comercialización | Total de EAP que declaran canal de comercialización (1) | Forrajeras perennes | | | | | | |
|----------|---------------------|---|---|---------------------|----------|--------------|--------------|------------|-----------|-------------------|
| | | | | Achicoria | Agropiro | Alfalfa pura | Buffel grass | Brachiaria | Dicantium | Panicum coloratum |
| Unidades | | | | | | | | | | |
| 82 | Santa Fe | Acopiador, frigorífico, planta de cooperativa o consorcio | 21 | - | - | 8 | - | - | - | - |
| | | Circuito minorista | 16 | 3 | - | 8 | - | - | - | - |
| | | Corredor, comisionista o consignatario | 9 | - | - | 4 | - | - | - | - |
| | | Exportación directa | 1 | - | - | - | - | - | - | - |
| | | Industria | 1 | - | - | - | - | - | - | - |
| | | No comercializa | 4.051 | 28 | 33 | 2.474 | - | 42 | 12 | 4 |
| | | Otras formas | 2 | - | - | 2 | - | - | - | - |
| | | Otro productor | 120 | - | - | 84 | - | - | - | - |
| 86 | Santiago del Estero | Acopiador, frigorífico, planta de cooperativa o consorcio | 58 | - | 1 | 56 | - | - | - | - |
| | | Circuito minorista | 506 | - | - | 503 | - | - | - | - |
| | | Corredor, comisionista o consignatario | 306 | - | - | 304 | - | - | - | - |
| | | Exportación directa | 3 | - | - | 3 | - | - | - | - |
| | | Industria | 8 | - | - | 7 | 1 | - | - | - |
| | | No comercializa | 664 | - | - | 350 | 23 | 4 | - | 2 |
| | | Otras formas | 96 | - | - | 94 | - | - | - | - |
| | | Otro productor | 420 | - | - | 403 | 1 | - | - | 1 |
| 94 | Tierra del Fuego | Acopiador, frigorífico, planta de cooperativa o consorcio | - | - | - | - | - | - | - | - |
| | | Circuito minorista | - | - | - | - | - | - | - | - |
| | | Corredor, comisionista o consignatario | - | - | - | - | - | - | - | - |
| | | Exportación directa | - | - | - | - | - | - | - | - |
| | | Industria | - | - | - | - | - | - | - | - |
| | | No comercializa | 4 | - | - | 2 | - | - | - | - |
| | | Otras formas | - | - | - | - | - | - | - | - |
| | | Otro productor | 1 | - | - | - | - | - | - | - |
| 90 | Tucumán | Acopiador, frigorífico, planta de cooperativa o consorcio | - | - | - | - | - | - | - | - |
| | | Circuito minorista | 7 | - | - | 5 | - | - | - | - |
| | | Corredor, comisionista o consignatario | - | - | - | - | - | - | - | - |
| | | Exportación directa | - | - | - | - | - | - | - | - |
| | | Industria | - | - | - | - | - | - | - | - |
| | | No comercializa | 109 | - | 1 | 83 | 8 | - | - | - |
| | | Otras formas | 5 | - | - | 4 | - | - | - | - |
| | | Otro productor | 25 | - | - | 20 | - | - | - | - |

(continúa)



Cuadro 4.49 (continuación)

| Código | Provincia | Canal de comercialización | Forrajeras perennes | | | | | | | |
|--|------------------|---|---------------------|---|---------|--------------|---------------|----------|-------|----------------|
| | | | Digitaria | Falaris | Festuca | Gatton panic | Gramma rhodes | Leucaena | Lotus | Pasto elefante |
| 82 | Santa Fe | Acopiador, frigorífico, planta de cooperativa o consorcio | - | - | - | - | - | - | - | - |
| | | Circuito minorista | - | - | - | - | - | - | - | - |
| | | Corredor, comisionista o consignatario | - | - | - | - | - | - | - | - |
| | | Exportación directa | - | - | 1 | - | - | - | - | - |
| | | Industria | - | - | - | - | 1 | - | - | - |
| | | No comercializa | - | - | 79 | 25 | 319 | - | 16 | 2 |
| | | Otras formas | - | - | - | - | - | - | - | - |
| | | Otro productor | - | - | - | - | 2 | - | - | - |
| | | 86 | Santiago del Estero | Acopiador, frigorífico, planta de cooperativa o consorcio | - | - | - | 1 | - | - |
| Circuito minorista | - | | | - | - | - | 2 | - | - | - |
| Corredor, comisionista o consignatario | - | | | - | - | 1 | - | - | - | - |
| Exportación directa | - | | | - | - | - | - | - | - | - |
| Industria | - | | | - | - | 1 | - | - | - | - |
| No comercializa | - | | | - | - | 268 | 45 | - | - | 2 |
| Otras formas | - | | | - | - | 1 | - | - | - | 1 |
| Otro productor | - | | | - | - | 13 | 1 | - | - | - |
| 94 | Tierra del Fuego | | | Acopiador, frigorífico, planta de cooperativa o consorcio | - | - | - | - | - | - |
| | | Circuito minorista | - | - | - | - | - | - | - | - |
| | | Corredor, comisionista o consignatario | - | - | - | - | - | - | - | - |
| | | Exportación directa | - | - | - | - | - | - | - | - |
| | | Industria | - | - | - | - | - | - | - | - |
| | | No comercializa | - | - | - | - | - | - | - | - |
| | | Otras formas | - | - | - | - | - | - | - | - |
| | | Otro productor | - | - | - | - | - | - | - | - |
| | | 90 | Tucumán | Acopiador, frigorífico, planta de cooperativa o consorcio | - | - | - | - | - | - |
| Circuito minorista | - | | | - | - | 1 | 2 | - | - | - |
| Corredor, comisionista o consignatario | - | | | - | - | - | - | - | - | - |
| Exportación directa | - | | | - | - | - | - | - | - | - |
| Industria | - | | | - | - | - | - | - | - | - |
| No comercializa | - | | | - | 1 | 11 | 14 | - | - | 2 |
| Otras formas | - | | | - | - | - | 1 | - | - | - |
| Otro productor | - | | | - | - | - | - | - | - | - |

(continúa)

Cuadro 4.49 (continuación)

| Código | Provincia | Canal de comercialización | Forrajeras perennes | | | | | | |
|--|---|---|---------------------|--------------|-------------|---------------|----------|------------|-----------------|
| | | | Pasto estrella | Pasto llorón | Pasto ovido | Pasto pangola | Paspalum | Topinambur | Raigrás perenne |
| | | | Unidades | | | | | | |
| Total del país | Acopiador, frigorífico, planta de cooperativa o consorcio | 10 | 1 | 6 | - | - | - | 7 | - |
| | Circuito minorista | 25 | 6 | 3 | 4 | 1 | - | 3 | - |
| | Corredor, comisionista o consignatario | 3 | 19 | 2 | - | 1 | - | 7 | - |
| | Exportación directa | 1 | - | - | - | - | - | 1 | - |
| | Industria | 6 | - | 1 | - | - | - | 2 | - |
| | No comercializa | 591 | 1.146 | 201 | 46 | 57 | 1 | 628 | 45 |
| | Otras formas | 1 | 1 | 1 | - | 2 | - | 3 | - |
| | Otro productor | 58 | 5 | 8 | 3 | 4 | - | 6 | 7 |
| | 06 Buenos Aires | Acopiador, frigorífico, planta de cooperativa o consorcio | - | - | 6 | - | - | - | 5 |
| | Circuito minorista | - | - | 1 | - | 1 | - | - | - |
| | Corredor, comisionista o consignatario | - | 3 | 1 | - | 1 | - | 4 | - |
| | Exportación directa | - | - | - | - | - | - | - | - |
| | Industria | - | - | 1 | - | - | - | 2 | - |
| | No comercializa | 4 | 333 | 127 | 1 | 10 | - | 451 | - |
| | Otras formas | - | - | 1 | - | 1 | - | 1 | - |
| | Otro productor | - | 1 | 1 | - | 1 | - | 2 | - |
| 10 Catamarca | Acopiador, frigorífico, planta de cooperativa o consorcio | - | - | - | - | - | - | - | - |
| | Circuito minorista | - | 1 | - | - | - | - | - | - |
| | Corredor, comisionista o consignatario | - | - | - | - | - | - | - | - |
| | Exportación directa | - | - | - | - | - | - | - | - |
| | Industria | - | - | - | - | - | - | - | - |
| | No comercializa | - | 2 | 3 | - | - | - | - | - |
| | Otras formas | - | - | - | - | - | - | - | - |
| | Otro productor | - | - | 3 | - | - | - | - | - |
| | 22 Chaco | Acopiador, frigorífico, planta de cooperativa o consorcio | - | - | - | - | - | - | - |
| Circuito minorista | | 1 | - | - | - | - | - | - | - |
| Corredor, comisionista o consignatario | | - | - | 1 | - | - | - | - | - |
| Exportación directa | | - | - | - | - | - | - | - | - |
| Industria | | - | - | - | - | - | - | - | - |
| No comercializa | | 17 | - | 1 | - | 4 | - | - | 2 |
| Otras formas | | - | - | - | - | - | - | - | - |
| Otro productor | | 2 | 1 | - | 1 | - | - | - | - |

(continúa)



Cuadro 4.49 (continuación)

| Código | Provincia | Canal de comercialización | Forrajeras perennes | | | | | |
|--|---|---|---------------------|---------------|-------------|---------------------------|-------------------------------------|--------------------|
| | | | Sorgo negro | Trébol blanco | Trébol rojo | Trébol otras especies (²) | Otras forrajeras perennes puras (²) | Alfalfa consociada |
| | | | Unidades | | | | | |
| Total del país | Acopiador, frigorífico, planta de cooperativa o consorcio | 1 | 13 | - | - | - | 35 | 11 |
| | Circuito minorista | 3 | 5 | 2 | - | - | 64 | 9 |
| | Corredor, comisionista o consignatario | 2 | 7 | 2 | - | - | 24 | 15 |
| | Exportación directa | - | 1 | - | - | - | 1 | 2 |
| | Industria | - | 2 | - | - | - | 4 | 1 |
| | No comercializa | 28 | 664 | 367 | - | - | 4.899 | 3.125 |
| | Otras formas | - | 11 | - | - | - | 18 | 3 |
| | Otro productor | 2 | 7 | 7 | - | - | 149 | 47 |
| | 06 Buenos Aires | Acopiador, frigorífico, planta de cooperativa o consorcio | - | 12 | - | - | - | 11 |
| | Circuito minorista | - | 3 | - | - | - | 2 | 5 |
| | Corredor, comisionista o consignatario | - | 4 | 2 | - | - | 7 | 9 |
| | Exportación directa | - | - | - | - | - | - | 1 |
| | Industria | - | 2 | - | - | - | 1 | 1 |
| | No comercializa | 9 | 158 | 123 | - | - | 1.579 | 1.998 |
| | Otras formas | - | 9 | - | - | - | 2 | - |
| | Otro productor | - | 2 | 1 | - | - | 28 | 17 |
| 10 Catamarca | Acopiador, frigorífico, planta de cooperativa o consorcio | - | - | - | - | - | 3 | - |
| | Circuito minorista | 1 | - | - | - | - | 6 | - |
| | Corredor, comisionista o consignatario | - | - | - | - | - | 1 | - |
| | Exportación directa | - | - | - | - | - | - | - |
| | Industria | - | - | - | - | - | - | - |
| | No comercializa | 2 | 3 | - | - | - | 30 | 1 |
| | Otras formas | - | - | - | - | - | 4 | - |
| | Otro productor | - | - | - | - | - | 14 | - |
| | 22 Chaco | Acopiador, frigorífico, planta de cooperativa o consorcio | - | - | - | - | - | - |
| Circuito minorista | | - | - | - | - | - | - | - |
| Corredor, comisionista o consignatario | | - | - | - | - | - | - | 1 |
| Exportación directa | | - | - | - | - | - | - | - |
| Industria | | - | - | - | - | - | - | - |
| No comercializa | | 1 | 186 | 1 | - | - | 4 | 14 |
| Otras formas | | - | - | - | - | - | - | - |
| Otro productor | | 1 | - | - | - | - | - | - |

(continúa)

Cuadro 4.49 (continuación)

| Código | Provincia | Canal de comercialización | Forrajeras perennes | | | | | | | | |
|--|------------|---|---------------------|---|--------------|---------------|----------|------------|-----------------|---------|----|
| | | | Pasto estrella | Pasto llorón | Pasto ovillo | Pasto pangola | Paspalum | Topinambur | Raigrás perenne | Setaria | |
| Unidades | | | | | | | | | | | |
| 26 | Chubut | Acopiador, frigorífico, planta de cooperativa o consorcio | - | - | - | - | - | - | - | - | - |
| | | Circuito minorista | - | - | - | - | - | - | 2 | - | - |
| | | Corredor, comisionista o consignatario | - | - | - | - | - | - | - | - | - |
| | | Exportación directa | - | - | - | - | - | - | - | - | - |
| | | Industria | - | - | - | - | - | - | - | - | - |
| | | No comercializa | - | - | 12 | - | - | - | - | 1 | - |
| | | Otras formas | - | - | - | - | - | - | - | - | - |
| | | Otro productor | - | - | 1 | - | - | - | - | 1 | - |
| | | 14 | Córdoba | Acopiador, frigorífico, planta de cooperativa o consorcio | - | - | - | - | - | - | - |
| Circuito minorista | - | | | - | - | - | - | - | - | - | - |
| Corredor, comisionista o consignatario | - | | | 10 | - | - | - | - | - | 1 | - |
| Exportación directa | - | | | - | - | - | - | - | - | - | - |
| Industria | - | | | - | - | - | - | - | - | - | - |
| No comercializa | 3 | | | 91 | 5 | - | - | - | - | 13 | - |
| Otras formas | - | | | - | - | - | - | - | - | - | - |
| Otro productor | - | | | - | - | - | - | - | - | - | - |
| 18 | Corrientes | | | Acopiador, frigorífico, planta de cooperativa o consorcio | - | - | - | - | - | - | - |
| | | Circuito minorista | - | - | - | - | - | - | - | - | - |
| | | Corredor, comisionista o consignatario | - | - | - | - | - | - | - | - | - |
| | | Exportación directa | - | - | - | - | - | - | - | - | - |
| | | Industria | - | - | - | - | - | - | - | - | - |
| | | No comercializa | - | - | 1 | - | 1 | - | - | 11 | 38 |
| | | Otras formas | - | - | - | - | - | - | - | - | - |
| | | Otro productor | - | - | - | - | 2 | - | - | - | 1 |
| | | 30 | Entre Ríos | Acopiador, frigorífico, planta de cooperativa o consorcio | - | 1 | - | - | - | - | - |
| Circuito minorista | - | | | - | - | - | - | - | - | - | - |
| Corredor, comisionista o consignatario | - | | | - | - | - | - | - | - | 1 | - |
| Exportación directa | - | | | - | - | - | - | - | - | 1 | - |
| Industria | - | | | - | - | - | - | - | - | - | - |
| No comercializa | - | | | 1 | 1 | - | 2 | - | - | 100 | 1 |
| Otras formas | - | | | - | - | - | - | - | - | - | - |
| Otro productor | - | | | - | - | - | - | - | - | 3 | - |

(continúa)



Cuadro 4.49 (continuación)

| Código | Provincia | Canal de comercialización | Forrajeras perennes | | | | | |
|--|---|---|---------------------|---------------|-------------|---------------------------|-------------------------------------|--------------------|
| | | | Sorgo negro | Trébol blanco | Trébol rojo | Trébol otras especies (²) | Otras forrajeras perennes puras (²) | Alfalfa consociada |
| Unidades | | | | | | | | |
| 26 Chubut | Acopiador, frigorífico, planta de cooperativa o consorcio | - | - | - | - | - | - | - |
| | Circuito minorista | - | 1 | 2 | - | - | 1 | - |
| | Corredor, comisionista o consignatario | - | - | - | - | - | 1 | - |
| | Exportación directa | - | - | - | - | - | - | - |
| | Industria | - | - | - | - | - | - | - |
| | No comercializa | - | 13 | 11 | - | - | 19 | 284 |
| | Otras formas | - | - | - | - | - | 1 | 1 |
| | Otro productor | - | 1 | 1 | - | - | 8 | 15 |
| | 14 Córdoba | Acopiador, frigorífico, planta de cooperativa o consorcio | 1 | - | - | - | - | 4 |
| Circuito minorista | | - | - | - | - | - | 2 | - |
| Corredor, comisionista o consignatario | | 1 | - | - | - | - | 8 | - |
| Exportación directa | | - | - | - | - | - | 1 | - |
| Industria | | - | - | - | - | - | 3 | - |
| No comercializa | | 7 | 49 | 5 | - | - | 380 | 13 |
| Otras formas | | - | - | - | - | - | 2 | - |
| Otro productor | | - | - | - | - | - | 8 | - |
| 18 Corrientes | | Acopiador, frigorífico, planta de cooperativa o consorcio | - | - | - | - | - | - |
| | Circuito minorista | - | - | - | - | - | - | - |
| | Corredor, comisionista o consignatario | - | - | - | - | - | - | - |
| | Exportación directa | - | - | - | - | - | - | - |
| | Industria | - | - | - | - | - | - | - |
| | No comercializa | - | 1 | 4 | - | - | 2 | 6 |
| | Otras formas | - | - | - | - | - | - | - |
| | Otro productor | - | - | - | - | - | - | 1 |
| | 30 Entre Ríos | Acopiador, frigorífico, planta de cooperativa o consorcio | - | 1 | - | - | - | 4 |
| Circuito minorista | | - | - | - | - | - | 5 | - |
| Corredor, comisionista o consignatario | | - | - | - | - | - | - | 5 |
| Exportación directa | | - | 1 | - | - | - | - | 1 |
| Industria | | - | - | - | - | - | - | - |
| No comercializa | | 1 | 61 | 142 | - | - | 868 | 560 |
| Otras formas | | - | 2 | - | - | - | - | - |
| Otro productor | | - | 1 | 4 | - | - | 17 | 6 |

(continúa)

Cuadro 4.49 (continuación)

| Código | Provincia | Canal de comercialización | Forrajeras perennes | | | | | | | | |
|--|-----------|---|---------------------|---|--------------|---------------|----------|------------|-----------------|---------|---|
| | | | Pasto estrella | Pasto llorón | Pasto ovillo | Pasto pangola | Paspalum | Topinambur | Raigrás perenne | Setaria | |
| Unidades | | | | | | | | | | | |
| 34 | Formosa | Acopiador, frigorífico, planta de cooperativa o consorcio | - | - | - | - | - | - | - | - | - |
| | | Circuito minorista | - | - | - | - | - | - | - | - | - |
| | | Corredor, comisionista o consignatario | - | - | - | - | - | - | - | - | - |
| | | Exportación directa | - | - | - | - | - | - | - | - | - |
| | | Industria | 1 | - | - | - | - | - | - | - | - |
| | | No comercializa | 32 | - | - | 9 | - | - | - | - | - |
| | | Otras formas | 1 | - | - | - | 1 | - | - | - | - |
| | | Otro productor | 10 | - | - | - | 1 | - | - | - | - |
| | | 38 | Jujuy | Acopiador, frigorífico, planta de cooperativa o consorcio | - | - | - | - | - | - | - |
| Circuito minorista | - | | | 1 | - | - | - | - | - | - | - |
| Corredor, comisionista o consignatario | - | | | - | - | - | - | - | - | - | - |
| Exportación directa | - | | | - | - | - | - | - | - | - | - |
| Industria | - | | | - | - | - | - | - | - | - | - |
| No comercializa | - | | | 106 | - | - | - | - | - | - | - |
| Otras formas | - | | | - | - | - | - | - | - | - | - |
| Otro productor | - | | | - | - | - | - | - | - | - | - |
| 42 | La Pampa | | | Acopiador, frigorífico, planta de cooperativa o consorcio | - | - | - | - | - | - | - |
| | | Circuito minorista | - | - | - | - | - | - | - | - | - |
| | | Corredor, comisionista o consignatario | - | - | - | - | - | - | 1 | - | - |
| | | Exportación directa | - | - | - | - | - | - | - | - | - |
| | | Industria | - | - | - | - | - | - | - | - | - |
| | | No comercializa | - | 415 | 2 | - | - | - | - | - | - |
| | | Otras formas | - | - | - | - | - | - | - | - | - |
| | | Otro productor | - | 2 | - | - | - | - | - | - | - |
| | | 46 | La Rioja | Acopiador, frigorífico, planta de cooperativa o consorcio | - | - | - | - | - | - | - |
| Circuito minorista | - | | | - | - | - | - | - | - | - | - |
| Corredor, comisionista o consignatario | - | | | - | - | - | - | - | - | - | - |
| Exportación directa | - | | | - | - | - | - | - | - | - | - |
| Industria | - | | | - | - | - | - | - | - | - | - |
| No comercializa | - | | | - | - | - | - | - | - | - | - |
| Otras formas | - | | | - | - | - | - | - | - | - | - |
| Otro productor | - | | | - | - | - | - | - | - | - | - |

(continúa)



Cuadro 4.49 (continuación)

| Código | Provincia | Canal de comercialización | Forrajeras perennes | | | | | | |
|----------|-----------|---|---------------------|---------------|-------------|---------------------------|-------------------------------------|--------------------|---------------------------------------|
| | | | Sorgo negro | Trébol blanco | Trébol rojo | Trébol otras especies (²) | Otras forrajeras perennes puras (²) | Alfalfa consociada | Otras Forrajeras perennes consociadas |
| Unidades | | | | | | | | | |
| 34 | Formosa | Acopiador, frigorífico, planta de cooperativa o consorcio | - | - | - | - | - | - | - |
| | | Circuito minorista | 1 | - | - | - | - | - | - |
| | | Corredor, comisionista o consignatario | - | - | - | - | - | - | - |
| | | Exportación directa | - | - | - | - | - | - | - |
| | | Industria | - | - | - | - | - | - | - |
| | | No comercializa | 1 | - | 1 | - | - | 1 | 1 |
| | | Otras formas | - | - | - | - | - | - | - |
| | | Otro productor | 1 | - | - | - | - | - | - |
| 38 | Jujuy | Acopiador, frigorífico, planta de cooperativa o consorcio | - | - | - | - | - | - | - |
| | | Circuito minorista | - | - | - | - | - | 2 | 1 |
| | | Corredor, comisionista o consignatario | - | - | - | - | - | - | - |
| | | Exportación directa | - | - | - | - | - | - | - |
| | | Industria | - | - | - | - | - | - | - |
| | | No comercializa | - | - | - | - | - | 11 | 4 |
| | | Otras formas | - | - | - | - | - | - | - |
| | | Otro productor | - | - | - | - | - | 2 | - |
| 42 | La Pampa | Acopiador, frigorífico, planta de cooperativa o consorcio | - | - | - | - | - | 1 | - |
| | | Circuito minorista | - | - | - | - | - | - | - |
| | | Corredor, comisionista o consignatario | - | - | - | - | - | 3 | - |
| | | Exportación directa | - | - | - | - | - | - | - |
| | | Industria | - | - | - | - | - | - | - |
| | | No comercializa | 1 | 19 | 1 | - | - | 390 | 5 |
| | | Otras formas | - | - | - | - | - | - | - |
| | | Otro productor | - | - | - | - | - | 3 | - |
| 46 | La Rioja | Acopiador, frigorífico, planta de cooperativa o consorcio | - | - | - | - | - | - | - |
| | | Circuito minorista | - | - | - | - | - | 21 | - |
| | | Corredor, comisionista o consignatario | - | - | - | - | - | - | - |
| | | Exportación directa | - | - | - | - | - | - | - |
| | | Industria | - | - | - | - | - | - | - |
| | | No comercializa | - | 1 | - | - | - | 20 | - |
| | | Otras formas | - | - | - | - | - | 2 | - |
| | | Otro productor | - | - | - | - | - | 3 | - |

(continúa)

Cuadro 4.49 (continuación)

| Código | Provincia | Canal de comercialización | Forrajeras perennes | | | | | | | | |
|--|-----------|---|---------------------|---|--------------|---------------|----------|------------|-----------------|---------|---|
| | | | Pasto estrella | Pasto llorón | Pasto ovillo | Pasto pangola | Paspalum | Topinambur | Raigrás perenne | Setaria | |
| Unidades | | | | | | | | | | | |
| 50 | Mendoza | Acopiador, frigorífico, planta de cooperativa o consorcio | - | - | - | - | - | - | - | - | - |
| | | Circuito minorista | 1 | 3 | 2 | - | - | - | - | - | - |
| | | Corredor, comisionista o consignatario | - | 1 | - | - | - | - | - | - | - |
| | | Exportación directa | - | - | - | - | - | - | - | - | - |
| | | Industria | - | - | - | - | - | - | - | - | - |
| | | No comercializa | - | 5 | 4 | - | - | - | - | - | - |
| | | Otras formas | - | - | - | - | - | - | - | - | - |
| | | Otro productor | - | - | 2 | - | - | - | - | - | - |
| | | 54 | Misiones | Acopiador, frigorífico, planta de cooperativa o consorcio | 10 | - | - | - | - | - | - |
| Circuito minorista | 22 | | | - | - | 4 | - | - | - | - | - |
| Corredor, comisionista o consignatario | 3 | | | - | - | - | - | - | - | - | - |
| Exportación directa | 1 | | | - | - | - | - | - | - | - | - |
| Industria | 5 | | | - | - | - | - | - | - | - | - |
| No comercializa | 530 | | | 1 | 2 | 36 | 29 | - | - | - | 2 |
| Otras formas | - | | | - | - | - | - | - | - | - | - |
| Otro productor | 45 | | | - | - | 1 | 1 | - | - | - | 5 |
| 58 | Neuquén | | | Acopiador, frigorífico, planta de cooperativa o consorcio | - | - | - | - | - | - | - |
| | | Circuito minorista | - | - | - | - | - | - | - | - | - |
| | | Corredor, comisionista o consignatario | - | - | - | - | - | - | - | - | - |
| | | Exportación directa | - | - | - | - | - | - | - | - | - |
| | | Industria | - | - | - | - | - | - | - | - | - |
| | | No comercializa | - | - | 5 | - | - | - | - | 1 | - |
| | | Otras formas | - | - | - | - | - | - | - | - | - |
| | | Otro productor | - | - | - | - | - | - | - | - | - |
| | | 62 | Río Negro | Acopiador, frigorífico, planta de cooperativa o consorcio | - | - | - | - | - | - | - |
| Circuito minorista | - | | | - | - | - | - | - | 1 | - | - |
| Corredor, comisionista o consignatario | - | | | - | - | - | - | - | - | - | - |
| Exportación directa | - | | | - | - | - | - | - | - | - | - |
| Industria | - | | | - | - | - | - | - | - | - | - |
| No comercializa | - | | | - | 3 | - | - | 1 | 3 | - | - |
| Otras formas | - | | | - | - | - | - | - | 2 | - | - |
| Otro productor | - | | | - | - | - | - | - | - | - | - |

(continúa)



Cuadro 4.49 (continuación)

| Código | Provincia | Canal de comercialización | Forrajeras perennes | | | | | | |
|--|-----------|---|---------------------|---|-------------|---------------------------|-------------------------------------|--------------------|---------------------------------------|
| | | | Sorgo negro | Trébol blanco | Trébol rojo | Trébol otras especies (²) | Otras forrajeras perennes puras (²) | Alfalfa consociada | Otras Forrajeras perennes consociadas |
| Unidades | | | | | | | | | |
| 50 | Mendoza | Acopiador, frigorífico, planta de cooperativa o consorcio | - | - | - | - | - | - | - |
| | | Circuito minorista | - | - | - | - | - | 6 | - |
| | | Corredor, comisionista o consignatario | - | - | - | - | - | - | - |
| | | Exportación directa | - | - | - | - | - | - | - |
| | | Industria | - | - | - | - | - | - | - |
| | | No comercializa | - | 1 | - | - | - | 26 | 8 |
| | | Otras formas | - | - | - | - | - | 3 | - |
| | | Otro productor | - | 1 | - | - | - | 2 | 1 |
| | | 54 | Misiones | Acopiador, frigorífico, planta de cooperativa o consorcio | - | - | - | - | - |
| Circuito minorista | - | | | - | - | - | - | - | - |
| Corredor, comisionista o consignatario | - | | | - | - | - | - | - | - |
| Exportación directa | - | | | - | - | - | - | - | - |
| Industria | - | | | - | - | - | - | - | - |
| No comercializa | - | | | - | - | - | - | - | 17 |
| Otras formas | - | | | - | - | - | - | - | - |
| Otro productor | - | | | - | - | - | - | - | 1 |
| 58 | Neuquén | | | Acopiador, frigorífico, planta de cooperativa o consorcio | - | - | - | - | - |
| | | Circuito minorista | - | - | - | - | - | 2 | - |
| | | Corredor, comisionista o consignatario | - | - | - | - | - | - | - |
| | | Exportación directa | - | - | - | - | - | - | - |
| | | Industria | - | - | - | - | - | - | - |
| | | No comercializa | - | 6 | 4 | - | - | 15 | 13 |
| | | Otras formas | - | - | - | - | - | - | - |
| | | Otro productor | - | - | - | - | - | 1 | - |
| | | 62 | Río Negro | Acopiador, frigorífico, planta de cooperativa o consorcio | - | - | - | - | - |
| Circuito minorista | - | | | - | - | - | - | 8 | 1 |
| Corredor, comisionista o consignatario | - | | | - | - | - | - | - | - |
| Exportación directa | - | | | - | - | - | - | - | - |
| Industria | - | | | - | - | - | - | - | - |
| No comercializa | - | | | 4 | - | - | - | 192 | 36 |
| Otras formas | - | | | - | - | - | - | 1 | 2 |
| Otro productor | - | | | - | - | - | - | 25 | 4 |

(continúa)

Cuadro 4.49 (continuación)

| Código | Provincia | Canal de comercialización | Forrajeras perennes | | | | | | | | |
|--|-----------|---|---------------------|---|--------------|---------------|----------|------------|-----------------|---------|---|
| | | | Pasto estrella | Pasto llorón | Pasto ovillo | Pasto pangola | Paspalum | Topinambur | Raigrás perenne | Setaria | |
| Unidades | | | | | | | | | | | |
| 66 | Salta | Acopiador, frigorífico, planta de cooperativa o consorcio | - | - | - | - | - | - | - | - | - |
| | | Circuito minorista | - | - | - | - | - | - | - | - | - |
| | | Corredor, comisionista o consignatario | - | - | - | - | - | - | - | - | - |
| | | Exportación directa | - | - | - | - | - | - | - | - | - |
| | | Industria | - | - | - | - | - | - | - | - | - |
| | | No comercializa | 3 | 4 | - | - | 3 | - | 3 | - | - |
| | | Otras formas | - | 1 | - | - | - | - | - | - | - |
| | | Otro productor | 1 | 1 | - | - | - | - | - | - | - |
| | | 70 | San Juan | Acopiador, frigorífico, planta de cooperativa o consorcio | - | - | - | - | - | - | - |
| Circuito minorista | - | | | 1 | - | - | - | - | - | - | - |
| Corredor, comisionista o consignatario | - | | | - | - | - | - | - | - | - | - |
| Exportación directa | - | | | - | - | - | - | - | - | - | - |
| Industria | - | | | - | - | - | - | - | - | - | - |
| No comercializa | - | | | - | - | - | - | - | - | - | - |
| Otras formas | - | | | - | - | - | - | - | - | - | - |
| Otro productor | - | | | - | - | - | - | - | - | - | - |
| 74 | San Luis | | | Acopiador, frigorífico, planta de cooperativa o consorcio | - | - | - | - | - | - | - |
| | | Circuito minorista | - | - | - | - | - | - | - | - | - |
| | | Corredor, comisionista o consignatario | - | 4 | - | - | - | - | - | - | - |
| | | Exportación directa | - | - | - | - | - | - | - | - | - |
| | | Industria | - | - | - | - | - | - | - | - | - |
| | | No comercializa | - | 167 | - | - | - | - | 1 | - | - |
| | | Otras formas | - | - | - | - | - | - | - | - | - |
| | | Otro productor | - | - | - | - | - | - | - | - | - |
| | | 78 | Santa Cruz | Acopiador, frigorífico, planta de cooperativa o consorcio | - | - | - | - | - | - | - |
| Circuito minorista | - | | | - | - | - | - | - | - | - | - |
| Corredor, comisionista o consignatario | - | | | - | - | - | - | - | - | - | - |
| Exportación directa | - | | | - | - | - | - | - | - | - | - |
| Industria | - | | | - | - | - | - | - | - | - | - |
| No comercializa | - | | | - | 1 | - | - | - | - | - | - |
| Otras formas | - | | | - | - | - | - | - | - | - | - |
| Otro productor | - | | | - | - | - | - | - | - | - | - |

(continúa)



Cuadro 4.49 (continuación)

| Código | Provincia | Canal de comercialización | Forrajeras perennes | | | | | | |
|--|---|---|---------------------|---------------|-------------|---------------------------|-------------------------------------|--------------------|---------------------------------------|
| | | | Sorgo negro | Trébol blanco | Trébol rojo | Trébol otras especies (2) | Otras forrajeras perennes puras (2) | Alfalfa consociada | Otras Forrajeras perennes consociadas |
| Unidades | | | | | | | | | |
| 66 Salta | Acopiador, frigorífico, planta de cooperativa o consorcio | - | - | - | - | - | - | - | |
| | Circuito minorista | - | - | - | - | - | - | - | |
| | Corredor, comisionista o consignatario | 1 | - | - | - | - | - | - | |
| | Exportación directa | - | - | - | - | - | - | - | |
| | Industria | - | - | - | - | - | - | - | |
| | No comercializa | - | 2 | 1 | - | - | 18 | 8 | |
| | Otras formas | - | - | - | - | - | - | - | |
| | Otro productor | - | - | - | - | - | 1 | - | |
| | 70 San Juan | Acopiador, frigorífico, planta de cooperativa o consorcio | - | - | - | - | - | - | - |
| Circuito minorista | | - | - | - | - | - | 4 | 1 | |
| Corredor, comisionista o consignatario | | - | - | - | - | - | - | - | |
| Exportación directa | | - | - | - | - | - | - | - | |
| Industria | | - | - | - | - | - | - | - | |
| No comercializa | | - | - | - | - | - | 16 | 2 | |
| Otras formas | | - | - | - | - | - | 3 | - | |
| Otro productor | | - | - | - | - | - | 2 | - | |
| 74 San Luis | | Acopiador, frigorífico, planta de cooperativa o consorcio | - | - | - | - | - | - | - |
| | Circuito minorista | - | - | - | - | - | - | - | |
| | Corredor, comisionista o consignatario | - | 1 | - | - | - | - | - | |
| | Exportación directa | - | - | - | - | - | - | - | |
| | Industria | - | - | - | - | - | - | - | |
| | No comercializa | 1 | 5 | - | - | - | 18 | - | |
| | Otras formas | - | - | - | - | - | - | - | |
| | Otro productor | - | - | - | - | - | - | - | |
| | 78 Santa Cruz | Acopiador, frigorífico, planta de cooperativa o consorcio | - | - | - | - | - | - | - |
| Circuito minorista | | - | - | - | - | - | - | - | |
| Corredor, comisionista o consignatario | | - | - | - | - | - | - | - | |
| Exportación directa | | - | - | - | - | - | - | - | |
| Industria | | - | - | - | - | - | - | - | |
| No comercializa | | - | 1 | - | - | - | 6 | - | |
| Otras formas | | - | - | - | - | - | - | - | |
| Otro productor | | - | - | - | - | - | - | - | |

(continúa)

Cuadro 4.49 (continuación)

| Código | Provincia | Canal de comercialización | Forrajeras perennes | | | | | | | | |
|--|------------------|---|---------------------|---|--------------|---------------|----------|------------|-----------------|---------|---|
| | | | Pasto estrella | Pasto llorón | Pasto ovillo | Pasto pangola | Paspalum | Topinambur | Raigrás perenne | Setaria | |
| Unidades | | | | | | | | | | | |
| 82 | Santa Fe | Acopiador, frigorífico, planta de cooperativa o consorcio | - | - | - | - | - | - | - | 1 | - |
| | | Circuito minorista | - | - | - | - | - | - | - | - | - |
| | | Corredor, comisionista o consignatario | - | 1 | - | - | - | - | - | - | - |
| | | Exportación directa | - | - | - | - | - | - | - | - | - |
| | | Industria | - | - | - | - | - | - | - | - | - |
| | | No comercializa | 1 | 8 | 22 | - | 8 | - | 42 | 2 | |
| | | Otras formas | - | - | - | - | - | - | - | - | - |
| | | Otro productor | - | - | - | - | - | - | - | - | 1 |
| | | 86 | Santiago del Estero | Acopiador, frigorífico, planta de cooperativa o consorcio | - | - | - | - | - | - | - |
| Circuito minorista | 1 | | | - | - | - | - | - | - | - | - |
| Corredor, comisionista o consignatario | - | | | - | - | - | - | - | - | - | - |
| Exportación directa | - | | | - | - | - | - | - | - | - | - |
| Industria | - | | | - | - | - | - | - | - | - | - |
| No comercializa | - | | | 13 | 11 | - | - | - | 1 | - | |
| Otras formas | - | | | - | - | - | - | - | - | - | - |
| Otro productor | - | | | - | - | - | - | - | - | - | - |
| 94 | Tierra del Fuego | | | Acopiador, frigorífico, planta de cooperativa o consorcio | - | - | - | - | - | - | - |
| | | Circuito minorista | - | - | - | - | - | - | - | - | - |
| | | Corredor, comisionista o consignatario | - | - | - | - | - | - | - | - | - |
| | | Exportación directa | - | - | - | - | - | - | - | - | - |
| | | Industria | - | - | - | - | - | - | - | - | - |
| | | No comercializa | - | - | 1 | - | - | - | - | - | - |
| | | Otras formas | - | - | - | - | - | - | - | - | - |
| | | Otro productor | - | - | 1 | - | - | - | - | - | - |
| | | 90 | Tucumán | Acopiador, frigorífico, planta de cooperativa o consorcio | - | - | - | - | - | - | - |
| Circuito minorista | - | | | - | - | - | - | - | - | - | - |
| Corredor, comisionista o consignatario | - | | | - | - | - | - | - | - | - | - |
| Exportación directa | - | | | - | - | - | - | - | - | - | - |
| Industria | - | | | - | - | - | - | - | - | - | - |
| No comercializa | 1 | | | - | - | - | - | - | 1 | - | |
| Otras formas | - | | | - | - | - | - | - | - | - | - |
| Otro productor | - | | | - | - | - | - | - | - | - | - |

(continúa)



Cuadro 4.49 (conclusión)

| Código | Provincia | Canal de comercialización | Forrajeras perennes | | | | | | | | |
|--|------------------|---|---------------------|---|-------------|--------------------------------------|--|--------------------|---------------------------------------|---|---|
| | | | Sorgo negro | Trébol blanco | Trébol rojo | Trébol otras especies ⁽²⁾ | Otras forrajeras perennes puras ⁽²⁾ | Alfalfa consociada | Otras Forrajeras perennes consociadas | | |
| Unidades | | | | | | | | | | | |
| 82 | Santa Fe | Acopiador, frigorífico, planta de cooperativa o consorcio | - | - | - | - | - | 12 | 1 | | |
| | | Circuito minorista | - | - | - | - | - | 5 | - | | |
| | | Corredor, comisionista o consignatario | - | 1 | - | - | - | 4 | - | | |
| | | Exportación directa | - | - | - | - | - | - | - | | |
| | | Industria | - | - | - | - | - | - | - | | |
| | | No comercializa | 1 | 140 | 73 | - | - | 1.295 | 146 | | |
| | | Otras formas | - | - | - | - | - | - | - | | |
| | | Otro productor | - | - | 1 | - | - | 30 | 2 | | |
| | | 86 | Santiago del Estero | Acopiador, frigorífico, planta de cooperativa o consorcio | - | - | - | - | - | - | - |
| | | | | Circuito minorista | 1 | 1 | - | - | - | - | 1 |
| Corredor, comisionista o consignatario | - | | | 1 | - | - | - | - | - | | |
| Exportación directa | - | | | - | - | - | - | - | - | | |
| Industria | - | | | - | - | - | - | - | - | | |
| No comercializa | 4 | | | 13 | - | - | - | 6 | 5 | | |
| Otras formas | - | | | - | - | - | - | - | - | | |
| Otro productor | - | | | 2 | - | - | - | - | - | | |
| 94 | Tierra del Fuego | | | Acopiador, frigorífico, planta de cooperativa o consorcio | - | - | - | - | - | - | - |
| | | | | Circuito minorista | - | - | - | - | - | - | - |
| | | Corredor, comisionista o consignatario | - | - | - | - | - | - | - | | |
| | | Exportación directa | - | - | - | - | - | - | - | | |
| | | Industria | - | - | - | - | - | - | - | | |
| | | No comercializa | - | - | 1 | - | - | 1 | - | | |
| | | Otras formas | - | - | - | - | - | - | - | | |
| | | Otro productor | - | - | - | - | - | - | - | | |
| | | 90 | Tucumán | Acopiador, frigorífico, planta de cooperativa o consorcio | - | - | - | - | - | - | - |
| | | | | Circuito minorista | - | - | - | - | - | - | - |
| Corredor, comisionista o consignatario | - | | | - | - | - | - | - | - | | |
| Exportación directa | - | | | - | - | - | - | - | - | | |
| Industria | - | | | - | - | - | - | - | - | | |
| No comercializa | - | | | 1 | - | - | - | 2 | 4 | | |
| Otras formas | - | | | - | - | - | - | - | - | | |
| Otro productor | - | | | - | - | - | - | 5 | - | | |

(¹) El total puede no corresponder a la suma de los parciales dado que las categorías no son excluyentes, porque una EAP puede tener más de un cultivo por canal de comercialización.

(²) Para estos cultivos no se preguntó esta temática.

Fuente: INDEC. Censo Nacional Agropecuario 2018. Resultados definitivos.

Cuadro 4.50 Frutales. Primera venta. Explotaciones agropecuarias por cultivo, según canal de comercialización y provincia, en unidades. Del 1 de julio de 2017 al 30 de junio de 2018

| Código | Provincia | Canal de comercialización | Total de EAP que declaran canal de comercialización (1) | Frutales | | | | | |
|---------------------------------------|---|---|---|----------|--------|-----------|---------|------|-------|
| | | | | Ananá | Banano | Chirimoyo | Higuera | Kiwi | Mango |
| | | | | Unidades | | | | | |
| Total del país | Acopiador frigorífico o planta de empaque | 4.357 | - | 166 | - | 3 | 6 | 23 | |
| | Circuito minorista | 4.741 | - | 83 | - | 45 | 3 | 11 | |
| | Cooperativa o consorcio | 2.352 | - | 8 | - | - | 1 | 1 | |
| | Corredor comisionista o consignatario | 1.027 | - | 80 | - | 4 | 6 | 3 | |
| | Exportación directa | 456 | - | 5 | - | 1 | 5 | - | |
| | Industria | 12.340 | - | 3 | - | 14 | - | 2 | |
| | No comercializa | 5.911 | - | 45 | 1 | 44 | 3 | 19 | |
| | Otras formas | 990 | - | 14 | 1 | 9 | 6 | 8 | |
| | Otro productor | 1.882 | - | 34 | - | 7 | - | 5 | |
| | 06 Buenos Aires | Acopiador frigorífico o planta de empaque | 22 | - | - | - | - | 5 | - |
| Circuito minorista | | 83 | - | - | - | 1 | 3 | - | |
| Cooperativa o consorcio | | 10 | - | - | - | - | 1 | - | |
| Corredor comisionista o consignatario | | 17 | - | - | - | - | 6 | - | |
| Exportación directa | | 15 | - | - | - | - | 5 | - | |
| Industria | | 10 | - | - | - | 1 | - | - | |
| No comercializa | | 55 | - | - | - | 4 | 1 | - | |
| Otras formas | | 16 | - | - | - | 1 | 5 | - | |
| Otro productor | | 5 | - | - | - | - | - | - | |
| 10 Catamarca | Acopiador frigorífico o planta de empaque | 819 | - | - | - | 2 | - | - | |
| | Circuito minorista | 1.500 | - | - | - | 13 | - | - | |
| | Cooperativa o consorcio | 51 | - | - | - | - | - | - | |
| | Corredor comisionista o consignatario | 67 | - | - | - | - | - | - | |
| | Exportación directa | 61 | - | - | - | - | - | - | |
| | Industria | 833 | - | - | - | 4 | - | - | |
| | No comercializa | 510 | - | - | - | 10 | - | - | |
| | Otras formas | 230 | - | - | - | - | - | - | |
| | Otro productor | 584 | - | - | - | 5 | - | - | |
| 22 Chaco | Acopiador frigorífico o planta de empaque | 1 | - | - | - | - | - | - | |
| | Circuito minorista | 5 | - | - | - | - | - | - | |
| | Cooperativa o consorcio | - | - | - | - | - | - | - | |
| | Corredor comisionista o consignatario | - | - | - | - | - | - | - | |
| | Exportación directa | - | - | - | - | - | - | - | |
| | Industria | - | - | - | - | - | - | - | |
| | No comercializa | 1 | - | - | - | - | - | - | |
| | Otras formas | - | - | - | - | - | - | - | |
| | Otro productor | 2 | - | - | - | - | - | - | |

(continúa)



Cuadro 4.50 (continuación)

| Código | Provincia | Canal de comercialización | Frutales | | | | | |
|---------------------------------------|---|---|------------------|------|----------|-----------|---------|--------|
| | | | Palmera datilera | Lima | Limonero | Mandarino | Naranja | Pomelo |
| | | | Unidades | | | | | |
| Total del país | Acopiador frigorífico o planta de empaque | - | 3 | 135 | 352 | 454 | 71 | 2 |
| | Circuito minorista | - | 11 | 208 | 433 | 422 | 77 | 2 |
| | Cooperativa o consorcio | - | 1 | 27 | 103 | 48 | 13 | - |
| | Corredor comisionista o consignatario | 1 | 10 | 190 | 311 | 305 | 100 | 2 |
| | Exportación directa | - | - | 57 | 36 | 33 | 6 | - |
| | Industria | - | 7 | 364 | 356 | 505 | 142 | - |
| | No comercializa | 2 | 7 | 119 | 134 | 172 | 40 | 1 |
| | Otras formas | - | 1 | 42 | 34 | 33 | 12 | 1 |
| | Otro productor | - | 3 | 114 | 292 | 346 | 79 | - |
| | 06 Buenos Aires | Acopiador frigorífico o planta de empaque | - | - | 2 | - | 8 | - |
| Circuito minorista | | - | - | 14 | 5 | 27 | 3 | - |
| Cooperativa o consorcio | | - | - | 1 | 1 | 1 | 1 | - |
| Corredor comisionista o consignatario | | - | - | 1 | 1 | 3 | - | - |
| Exportación directa | | - | - | - | 1 | 3 | - | - |
| Industria | | - | - | - | - | 1 | - | - |
| No comercializa | | - | - | 5 | - | 5 | 2 | - |
| Otras formas | | - | - | 3 | - | - | - | - |
| Otro productor | | - | - | - | - | - | - | - |
| 10 Catamarca | | Acopiador frigorífico o planta de empaque | - | - | - | 1 | 2 | - |
| | Circuito minorista | - | - | 11 | 94 | 42 | 4 | - |
| | Cooperativa o consorcio | - | - | - | - | - | - | - |
| | Corredor comisionista o consignatario | 1 | - | - | 4 | 1 | - | - |
| | Exportación directa | - | - | - | - | - | - | - |
| | Industria | - | - | 1 | - | 2 | - | - |
| | No comercializa | - | 1 | 3 | 1 | 11 | - | - |
| | Otras formas | - | - | - | - | - | - | - |
| | Otro productor | - | - | 1 | 7 | 4 | - | - |
| 22 Chaco | Acopiador frigorífico o planta de empaque | - | - | - | - | - | - | - |
| | Circuito minorista | - | - | 1 | 1 | 2 | 1 | - |
| | Cooperativa o consorcio | - | - | - | - | - | - | - |
| | Corredor comisionista o consignatario | - | - | - | - | - | - | - |
| | Exportación directa | - | - | - | - | - | - | - |
| | Industria | - | - | - | - | - | - | - |
| | No comercializa | - | - | 1 | - | - | - | - |
| | Otras formas | - | - | - | - | - | - | - |
| | Otro productor | - | - | - | 1 | 1 | 1 | - |

(continúa)

Cuadro 4.50 (continuación)

| Código | Provincia | Canal de comercialización | Total de EAP que declaran canal de comercialización (1) | Frutales | | | | | |
|--------|------------|---|---|----------|--------|-----------|---------|------|-------|
| | | | | Ananá | Banano | Chirimoyo | Higuera | Kiwi | Mango |
| | | | | Unidades | | | | | |
| 26 | Chubut | Acopiador frigorífico o planta de empaque | 6 | - | - | - | - | - | - |
| | | Circuito minorista | 64 | - | - | - | - | - | - |
| | | Cooperativa o consorcio | 16 | - | - | - | - | - | - |
| | | Corredor comisionista o consignatario | 8 | - | - | - | - | - | - |
| | | Exportación directa | 7 | - | - | - | - | - | - |
| | | Industria | 11 | - | - | - | - | - | - |
| | | No comercializa | 33 | - | - | - | - | - | - |
| | | Otras formas | 5 | - | - | - | - | - | - |
| | | Otro productor | 13 | - | - | - | - | - | - |
| 14 | Córdoba | Acopiador frigorífico o planta de empaque | 5 | - | - | - | - | - | - |
| | | Circuito minorista | 46 | - | - | - | 2 | - | - |
| | | Cooperativa o consorcio | - | - | - | - | - | - | - |
| | | Corredor comisionista o consignatario | 3 | - | - | - | - | - | - |
| | | Exportación directa | 1 | - | - | - | - | - | - |
| | | Industria | 40 | - | - | - | - | - | - |
| | | No comercializa | 65 | - | - | - | 3 | - | - |
| | | Otras formas | 11 | - | - | - | 2 | - | - |
| | | Otro productor | 8 | - | - | - | - | - | - |
| 18 | Corrientes | Acopiador frigorífico o planta de empaque | 252 | - | - | - | - | - | - |
| | | Circuito minorista | 79 | - | - | - | - | - | - |
| | | Cooperativa o consorcio | 21 | - | - | - | - | - | - |
| | | Corredor comisionista o consignatario | 117 | - | - | - | - | - | - |
| | | Exportación directa | 23 | - | - | - | - | - | - |
| | | Industria | 245 | - | - | - | - | - | - |
| | | No comercializa | 68 | - | - | - | - | - | - |
| | | Otras formas | 27 | - | - | - | - | - | - |
| | | Otro productor | 131 | - | - | - | - | - | - |
| 30 | Entre Ríos | Acopiador frigorífico o planta de empaque | 223 | - | - | - | - | - | - |
| | | Circuito minorista | 154 | - | - | - | - | - | - |
| | | Cooperativa o consorcio | 24 | - | - | - | - | - | - |
| | | Corredor comisionista o consignatario | 269 | - | - | - | - | - | - |
| | | Exportación directa | 40 | - | - | - | - | - | - |
| | | Industria | 373 | - | - | - | 1 | - | - |
| | | No comercializa | 89 | - | - | - | 1 | - | - |
| | | Otras formas | 18 | - | - | - | - | 1 | - |
| | | Otro productor | 235 | - | - | - | - | - | - |

(continúa)



Cuadro 4.50 (continuación)

| Código | Provincia | Canal de comercialización | Frutales | | | | | | |
|----------|------------|---|------------------|------|----------|-----------|---------|--------|---------|
| | | | Palmera datilera | Lima | Limonero | Mandarino | Naranja | Pomelo | Quinoto |
| Unidades | | | | | | | | | |
| 26 | Chubut | Acopiador frigorífico o planta de empaque | - | - | - | - | - | - | - |
| | | Circuito minorista | - | - | - | - | - | - | - |
| | | Cooperativa o consorcio | - | - | - | - | - | - | - |
| | | Corredor comisionista o consignatario | - | - | - | - | - | - | - |
| | | Exportación directa | - | - | - | - | - | - | - |
| | | Industria | - | - | - | - | - | - | - |
| | | No comercializa | - | - | - | - | - | - | - |
| | | Otras formas | - | - | - | - | - | - | - |
| | | Otro productor | - | - | - | - | - | - | - |
| 14 | Córdoba | Acopiador frigorífico o planta de empaque | - | - | - | - | - | - | - |
| | | Circuito minorista | - | - | 1 | 6 | 1 | - | - |
| | | Cooperativa o consorcio | - | - | - | - | - | - | - |
| | | Corredor comisionista o consignatario | - | - | - | - | - | - | - |
| | | Exportación directa | - | - | - | - | - | - | - |
| | | Industria | - | - | - | - | - | - | - |
| | | No comercializa | - | - | - | - | 1 | 1 | - |
| | | Otras formas | - | - | - | 1 | 1 | - | - |
| | | Otro productor | - | - | - | - | - | - | - |
| 18 | Corrientes | Acopiador frigorífico o planta de empaque | - | - | 48 | 155 | 222 | 13 | - |
| | | Circuito minorista | - | 1 | 30 | 37 | 37 | 7 | - |
| | | Cooperativa o consorcio | - | - | 5 | 13 | 12 | 1 | - |
| | | Corredor comisionista o consignatario | - | - | 79 | 51 | 38 | 12 | - |
| | | Exportación directa | - | - | 1 | 17 | 11 | - | - |
| | | Industria | - | - | 124 | 75 | 124 | 6 | - |
| | | No comercializa | - | 4 | 32 | 18 | 25 | 2 | - |
| | | Otras formas | - | - | 17 | 9 | 10 | 2 | - |
| | | Otro productor | - | - | 23 | 77 | 104 | 8 | - |
| 30 | Entre Ríos | Acopiador frigorífico o planta de empaque | - | 2 | 25 | 162 | 198 | 28 | 2 |
| | | Circuito minorista | - | 2 | 41 | 103 | 116 | 25 | 2 |
| | | Cooperativa o consorcio | - | - | - | 4 | 7 | - | - |
| | | Corredor comisionista o consignatario | - | 9 | 92 | 243 | 248 | 84 | 2 |
| | | Exportación directa | - | - | 2 | 16 | 12 | 4 | - |
| | | Industria | - | 7 | 76 | 249 | 344 | 65 | - |
| | | No comercializa | - | 1 | 13 | 27 | 25 | 8 | - |
| | | Otras formas | - | - | 3 | 5 | 4 | 3 | - |
| | | Otro productor | - | 3 | 69 | 192 | 214 | 55 | - |

(continúa)

Cuadro 4.50 (continuación)

| Código | Provincia | Canal de comercialización | Total de EAP que declaran canal de comercialización (1) | Frutales | | | | | |
|-------------|---|---------------------------|---|----------|--------|-----------|---------|------|-------|
| | | | | Ananá | Banano | Chirimoyo | Higuera | Kiwi | Mango |
| Unidades | | | | | | | | | |
| 34 Formosa | Acopiador frigorífico o planta de empaque | 172 | - | 160 | - | - | - | 22 | |
| | Circuito minorista | 59 | - | 52 | - | - | - | 2 | |
| | Cooperativa o consorcio | 3 | - | 3 | - | - | - | - | |
| | Corredor comisionista o consignatario | 76 | - | 74 | - | - | - | - | |
| | Exportación directa | 3 | - | 2 | - | - | - | - | |
| | Industria | 9 | - | 2 | - | - | - | 1 | |
| | No comercializa | 41 | - | 20 | 1 | - | - | 10 | |
| | Otras formas | 15 | - | 9 | 1 | 1 | - | 4 | |
| | Otro productor | 33 | - | 21 | - | - | - | 2 | |
| 38 Jujuy | Acopiador frigorífico o planta de empaque | 24 | - | 1 | - | - | - | - | |
| | Circuito minorista | 193 | - | 2 | - | 4 | - | 7 | |
| | Cooperativa o consorcio | 1 | - | - | - | - | - | 1 | |
| | Corredor comisionista o consignatario | 38 | - | 1 | - | 1 | - | 2 | |
| | Exportación directa | 3 | - | - | - | - | - | - | |
| | Industria | 13 | - | - | - | 1 | - | - | |
| | No comercializa | 124 | - | 1 | - | 2 | 1 | 4 | |
| | Otras formas | 27 | - | - | - | - | - | 2 | |
| | Otro productor | 14 | - | - | - | - | - | - | |
| 42 La Pampa | Acopiador frigorífico o planta de empaque | 3 | - | - | - | - | - | - | |
| | Circuito minorista | 2 | - | - | - | - | - | - | |
| | Cooperativa o consorcio | 2 | - | - | - | - | - | - | |
| | Corredor comisionista o consignatario | 1 | - | - | - | - | - | - | |
| | Exportación directa | - | - | - | - | - | - | - | |
| | Industria | 2 | - | - | - | - | - | - | |
| | No comercializa | - | - | - | - | - | - | - | |
| | Otras formas | 1 | - | - | - | - | - | - | |
| | Otro productor | 1 | - | - | - | - | - | - | |
| 46 La Rioja | Acopiador frigorífico o planta de empaque | 326 | - | - | - | 1 | - | - | |
| | Circuito minorista | 398 | - | - | - | 18 | - | - | |
| | Cooperativa o consorcio | 301 | - | - | - | - | - | - | |
| | Corredor comisionista o consignatario | 60 | - | - | - | 1 | - | - | |
| | Exportación directa | 22 | - | - | - | 1 | - | - | |
| | Industria | 361 | - | - | - | 1 | - | - | |
| | No comercializa | 213 | - | - | - | 5 | - | - | |
| | Otras formas | 57 | - | - | - | 1 | - | - | |
| | Otro productor | 82 | - | - | - | - | - | - | |

(continúa)



Cuadro 4.50 (continuación)

| Código | Provincia | Canal de comercialización | Frutales | | | | | | |
|-----------------|-----------|---|------------------|------|----------|-----------|---------|--------|---------|
| | | | Palmera datilera | Lima | Limonero | Mandarino | Naranja | Pomelo | Quinoto |
| Unidades | | | | | | | | | |
| 34 | Formosa | Acopiador frigorífico o planta de empaque | - | - | - | - | - | 14 | - |
| | | Circuito minorista | - | 2 | 5 | 2 | 1 | 5 | - |
| | | Cooperativa o consorcio | - | - | - | - | - | - | - |
| | | Corredor comisionista o consignatario | - | - | 1 | - | 1 | 2 | - |
| | | Exportación directa | - | - | - | - | - | - | - |
| | | Industria | - | - | 1 | 1 | - | 6 | - |
| | | No comercializa | - | - | 4 | 2 | 5 | 6 | 1 |
| | | Otras formas | - | - | 2 | 2 | 1 | 2 | 1 |
| | | Otro productor | - | - | 4 | 1 | - | 11 | - |
| 38 | Jujuy | Acopiador frigorífico o planta de empaque | - | - | 9 | 12 | 11 | - | - |
| | | Circuito minorista | - | 3 | 46 | 102 | 67 | 5 | - |
| | | Cooperativa o consorcio | - | - | - | - | 1 | - | - |
| | | Corredor comisionista o consignatario | - | - | 7 | 7 | 6 | 1 | - |
| | | Exportación directa | - | - | - | 1 | 3 | - | - |
| | | Industria | - | - | 6 | - | 3 | 2 | - |
| | | No comercializa | 1 | - | 23 | 13 | 11 | - | - |
| | | Otras formas | - | - | 1 | 4 | 1 | - | - |
| | | Otro productor | - | - | 3 | 1 | 3 | - | - |
| 42 | La Pampa | Acopiador frigorífico o planta de empaque | - | - | - | - | - | - | - |
| | | Circuito minorista | - | - | - | - | - | - | - |
| | | Cooperativa o consorcio | - | - | - | - | - | - | - |
| | | Corredor comisionista o consignatario | - | - | - | - | - | - | - |
| | | Exportación directa | - | - | - | - | - | - | - |
| | | Industria | - | - | - | - | - | - | - |
| | | No comercializa | - | - | - | - | - | - | - |
| | | Otras formas | - | - | - | - | - | - | - |
| | | Otro productor | - | - | - | - | - | - | - |
| 46 | La Rioja | Acopiador frigorífico o planta de empaque | - | - | - | - | - | - | - |
| | | Circuito minorista | - | - | 1 | 3 | 2 | 1 | - |
| | | Cooperativa o consorcio | - | - | - | - | - | - | - |
| | | Corredor comisionista o consignatario | - | - | - | - | - | - | - |
| | | Exportación directa | - | - | - | - | - | - | - |
| | | Industria | - | - | - | - | - | - | - |
| | | No comercializa | - | - | - | - | 1 | - | - |
| | | Otras formas | - | - | 1 | 1 | 2 | 1 | - |
| | | Otro productor | - | - | - | - | 1 | - | - |

(continúa)

Cuadro 4.50 (continuación)

| Código | Provincia | Canal de comercialización | Total de EAP que declaran canal de comercialización (1) | Frutales | | | | | |
|----------|-----------|---|---|----------|--------|-----------|---------|------|-------|
| | | | | Ananá | Banano | Chirimoyo | Higuera | Kiwi | Mango |
| Unidades | | | | | | | | | |
| 50 | Mendoza | Acopiador frigorífico o planta de empaque | 1.221 | - | - | - | - | - | - |
| | | Circuito minorista | 845 | - | - | - | 2 | - | - |
| | | Cooperativa o consorcio | 1.588 | - | - | - | - | - | - |
| | | Corredor comisionista o consignatario | 119 | - | - | - | - | - | - |
| | | Exportación directa | 95 | - | - | - | - | - | - |
| | | Industria | 7.637 | - | - | - | 2 | - | - |
| | | No comercializa | 3.336 | - | - | - | 3 | - | - |
| | | Otras formas | 296 | - | - | - | - | - | - |
| | | Otro productor | 363 | - | - | - | - | - | - |
| 54 | Misiones | Acopiador frigorífico o planta de empaque | 52 | - | 1 | - | - | - | - |
| | | Circuito minorista | 162 | - | 23 | - | - | - | 1 |
| | | Cooperativa o consorcio | 185 | - | 5 | - | - | - | - |
| | | Corredor comisionista o consignatario | 10 | - | 1 | - | - | - | - |
| | | Exportación directa | 6 | - | 3 | - | - | - | - |
| | | Industria | 107 | - | 1 | - | - | - | - |
| | | No comercializa | 182 | - | 23 | - | - | - | 5 |
| | | Otras formas | 20 | - | 5 | - | - | - | 2 |
| | | Otro productor | 75 | - | 13 | - | - | - | 3 |
| 58 | Neuquén | Acopiador frigorífico o planta de empaque | 102 | - | - | - | - | - | - |
| | | Circuito minorista | 114 | - | - | - | 1 | - | - |
| | | Cooperativa o consorcio | 33 | - | - | - | - | - | - |
| | | Corredor comisionista o consignatario | - | - | - | - | - | - | - |
| | | Exportación directa | 3 | - | - | - | - | - | - |
| | | Industria | 32 | - | - | - | - | - | - |
| | | No comercializa | 86 | - | - | - | - | - | - |
| | | Otras formas | 34 | - | - | - | - | - | - |
| | | Otro productor | 11 | - | - | - | - | - | - |
| 62 | Río Negro | Acopiador frigorífico o planta de empaque | 915 | - | - | - | - | 1 | - |
| | | Circuito minorista | 513 | - | - | - | - | - | - |
| | | Cooperativa o consorcio | 82 | - | - | - | - | - | - |
| | | Corredor comisionista o consignatario | 142 | - | - | - | - | - | - |
| | | Exportación directa | 36 | - | - | - | - | - | - |
| | | Industria | 475 | - | - | - | 1 | - | - |
| | | No comercializa | 559 | - | - | - | 2 | - | - |
| | | Otras formas | 94 | - | - | - | - | - | - |
| | | Otro productor | 84 | - | - | - | - | - | - |

(continúa)



Cuadro 4.50 (continuación)

| Código | Provincia | Canal de comercialización | Frutales | | | | | | |
|----------|-----------|---|------------------|------|----------|-----------|---------|--------|---------|
| | | | Palmera datilera | Lima | Limonero | Mandarino | Naranja | Pomelo | Quinoto |
| Unidades | | | | | | | | | |
| 50 | Mendoza | Acopiador frigorífico o planta de empaque | - | - | - | - | - | - | - |
| | | Circuito minorista | - | - | - | - | - | - | - |
| | | Cooperativa o consorcio | - | - | - | - | - | - | - |
| | | Corredor comisionista o consignatario | - | - | - | - | - | - | - |
| | | Exportación directa | - | - | - | - | - | - | - |
| | | Industria | - | - | - | - | - | - | - |
| | | No comercializa | 1 | - | - | - | - | - | - |
| | | Otras formas | - | - | - | - | - | - | - |
| | | Otro productor | - | - | - | - | - | - | - |
| 54 | Misiones | Acopiador frigorífico o planta de empaque | - | 1 | 2 | 21 | 7 | 15 | - |
| | | Circuito minorista | - | 2 | 37 | 61 | 59 | 17 | - |
| | | Cooperativa o consorcio | - | - | 17 | 84 | 25 | 10 | - |
| | | Corredor comisionista o consignatario | - | 1 | 1 | 3 | 4 | 1 | - |
| | | Exportación directa | - | - | 1 | 1 | - | 1 | - |
| | | Industria | - | - | 13 | 29 | 14 | 58 | - |
| | | No comercializa | - | 1 | 17 | 65 | 70 | 17 | - |
| | | Otras formas | - | - | 3 | 7 | 7 | 2 | - |
| | | Otro productor | - | - | 6 | 13 | 15 | 3 | - |
| 58 | Neuquén | Acopiador frigorífico o planta de empaque | - | - | - | - | - | - | - |
| | | Circuito minorista | - | - | - | - | - | - | - |
| | | Cooperativa o consorcio | - | - | - | - | - | - | - |
| | | Corredor comisionista o consignatario | - | - | - | - | - | - | - |
| | | Exportación directa | - | - | - | - | - | - | - |
| | | Industria | - | - | - | - | - | - | - |
| | | No comercializa | - | - | - | - | - | - | - |
| | | Otras formas | - | - | - | - | - | - | - |
| | | Otro productor | - | - | - | - | - | - | - |
| 62 | Río Negro | Acopiador frigorífico o planta de empaque | - | - | - | - | - | - | - |
| | | Circuito minorista | - | - | - | - | - | - | - |
| | | Cooperativa o consorcio | - | - | - | - | - | - | - |
| | | Corredor comisionista o consignatario | - | - | - | - | - | - | - |
| | | Exportación directa | - | - | - | - | - | - | - |
| | | Industria | - | - | - | - | - | - | - |
| | | No comercializa | - | - | - | - | - | - | - |
| | | Otras formas | - | - | - | - | - | - | - |
| | | Otro productor | - | - | - | - | - | - | - |

(continúa)

Cuadro 4.50 (continuación)

| Código | Provincia | Canal de comercialización | Total de EAP que declaran canal de comercialización (1) | Frutales | | | | | |
|----------|------------|---|---|----------|--------|-----------|---------|------|-------|
| | | | | Ananá | Banano | Chirimoyo | Higuera | Kiwi | Mango |
| Unidades | | | | | | | | | |
| 66 | Salta | Acopiador frigorífico o planta de empaque | 11 | - | 4 | - | - | - | 1 |
| | | Circuito minorista | 185 | - | 6 | - | - | - | 1 |
| | | Cooperativa o consorcio | 3 | - | - | - | - | - | - |
| | | Corredor comisionista o consignatario | 10 | - | 4 | - | - | - | 1 |
| | | Exportación directa | 7 | - | - | - | - | - | - |
| | | Industria | 37 | - | - | - | - | - | 1 |
| | | No comercializa | 130 | - | 1 | - | 8 | - | - |
| | | Otras formas | 19 | - | - | - | 1 | - | - |
| | | Otro productor | 128 | - | - | - | 1 | - | - |
| 70 | San Juan | Acopiador frigorífico o planta de empaque | 137 | - | - | - | - | - | - |
| | | Circuito minorista | 218 | - | - | - | 1 | - | - |
| | | Cooperativa o consorcio | 14 | - | - | - | - | - | - |
| | | Corredor comisionista o consignatario | 68 | - | - | - | 1 | - | - |
| | | Exportación directa | 62 | - | - | - | - | - | - |
| | | Industria | 1.981 | - | - | - | 1 | - | - |
| | | No comercializa | 346 | - | - | - | 4 | - | - |
| | | Otras formas | 67 | - | - | - | 3 | - | - |
| | | Otro productor | 87 | - | - | - | - | - | - |
| 74 | San Luis | Acopiador frigorífico o planta de empaque | - | - | - | - | - | - | - |
| | | Circuito minorista | 10 | - | - | - | - | - | - |
| | | Cooperativa o consorcio | - | - | - | - | - | - | - |
| | | Corredor comisionista o consignatario | - | - | - | - | - | - | - |
| | | Exportación directa | - | - | - | - | - | - | - |
| | | Industria | 1 | - | - | - | - | - | - |
| | | No comercializa | 6 | - | - | - | - | - | - |
| | | Otras formas | 3 | - | - | - | - | - | - |
| | | Otro productor | 2 | - | - | - | - | - | - |
| 78 | Santa Cruz | Acopiador frigorífico o planta de empaque | 6 | - | - | - | - | - | - |
| | | Circuito minorista | 20 | - | - | - | - | - | - |
| | | Cooperativa o consorcio | 10 | - | - | - | - | - | - |
| | | Corredor comisionista o consignatario | 1 | - | - | - | - | - | - |
| | | Exportación directa | - | - | - | - | - | - | - |
| | | Industria | 1 | - | - | - | - | - | - |
| | | No comercializa | 13 | - | - | - | - | - | - |
| | | Otras formas | 3 | - | - | - | - | - | - |
| | | Otro productor | - | - | - | - | - | - | - |

(continúa)



Cuadro 4.50 (continuación)

| Código | Provincia | Canal de comercialización | Frutales | | | | | | |
|---------------|-----------|---|------------------|------|----------|-----------|---------|--------|---------|
| | | | Palmera datilera | Lima | Limonero | Mandarino | Naranja | Pomelo | Quinoto |
| Unidades | | | | | | | | | |
| 66 Salta | | Acopiador frigorífico o planta de empaque | - | - | - | - | 1 | - | - |
| | | Circuito minorista | - | 1 | 7 | 5 | 46 | 1 | - |
| | | Cooperativa o consorcio | - | - | - | - | - | - | - |
| | | Corredor comisionista o consignatario | - | - | - | - | 1 | - | - |
| | | Exportación directa | - | - | 2 | - | 1 | 1 | - |
| | | Industria | - | - | 2 | 1 | 5 | 4 | - |
| | | No comercializa | - | - | 5 | 1 | 7 | 1 | - |
| | | Otras formas | - | - | 1 | 1 | 1 | 1 | - |
| | | Otro productor | - | - | - | - | - | - | - |
| 70 San Juan | | Acopiador frigorífico o planta de empaque | - | - | - | - | - | - | - |
| | | Circuito minorista | - | - | - | - | - | - | - |
| | | Cooperativa o consorcio | - | 1 | - | - | 1 | 1 | - |
| | | Corredor comisionista o consignatario | - | - | - | - | - | - | - |
| | | Exportación directa | - | - | - | - | - | - | - |
| | | Industria | - | - | - | - | - | - | - |
| | | No comercializa | - | - | 2 | 1 | 2 | 1 | - |
| | | Otras formas | - | 1 | 1 | - | - | 1 | - |
| | | Otro productor | - | - | - | - | - | - | - |
| 74 San Luis | | Acopiador frigorífico o planta de empaque | - | - | - | - | - | - | - |
| | | Circuito minorista | - | - | - | - | - | - | - |
| | | Cooperativa o consorcio | - | - | - | - | - | - | - |
| | | Corredor comisionista o consignatario | - | - | - | - | - | - | - |
| | | Exportación directa | - | - | - | - | - | - | - |
| | | Industria | - | - | - | - | - | - | - |
| | | No comercializa | - | - | - | - | 1 | - | - |
| | | Otras formas | - | - | - | - | - | - | - |
| | | Otro productor | - | - | - | - | - | - | - |
| 78 Santa Cruz | | Acopiador frigorífico o planta de empaque | - | - | - | - | - | - | - |
| | | Circuito minorista | - | - | - | - | - | - | - |
| | | Cooperativa o consorcio | - | - | - | - | - | - | - |
| | | Corredor comisionista o consignatario | - | - | - | - | - | - | - |
| | | Exportación directa | - | - | - | - | - | - | - |
| | | Industria | - | - | - | - | - | - | - |
| | | No comercializa | - | - | - | - | - | - | - |
| | | Otras formas | - | - | - | - | - | - | - |
| | | Otro productor | - | - | - | - | - | - | - |

(continúa)

Cuadro 4.50 (continuación)

| Código | Provincia | Canal de comercialización | Total de EAP que declaran canal de comercialización (1) | Frutales | | | | | |
|------------------------|---|---------------------------|---|----------|--------|-----------|---------|------|-------|
| | | | | Ananá | Banano | Chirimoyo | Higuera | Kiwi | Mango |
| Unidades | | | | | | | | | |
| 82 Santa Fe | Acopiador frigorífico o planta de empaque | - | - | - | - | - | - | - | - |
| | Circuito minorista | 11 | - | - | - | 3 | - | - | - |
| | Cooperativa o consorcio | 2 | - | - | - | - | - | - | - |
| | Corredor comisionista o consignatario | 5 | - | - | - | 1 | - | - | - |
| | Exportación directa | - | - | - | - | - | - | - | - |
| | Industria | 7 | - | - | - | 2 | - | - | - |
| | No comercializa | 12 | - | - | - | 2 | - | - | - |
| | Otras formas | 3 | - | - | - | - | - | - | - |
| | Otro productor | - | - | - | - | - | - | - | - |
| 86 Santiago del Estero | Acopiador frigorífico o planta de empaque | - | - | - | - | - | - | - | - |
| | Circuito minorista | 13 | - | - | - | - | - | - | - |
| | Cooperativa o consorcio | - | - | - | - | - | - | - | - |
| | Corredor comisionista o consignatario | 3 | - | - | - | - | - | - | - |
| | Exportación directa | - | - | - | - | - | - | - | - |
| | Industria | - | - | - | - | - | - | - | - |
| | No comercializa | 5 | - | - | - | - | - | - | - |
| | Otras formas | 3 | - | - | - | - | - | - | - |
| | Otro productor | 2 | - | - | - | 1 | - | - | - |
| 94 Tierra del Fuego | Acopiador frigorífico o planta de empaque | - | - | - | - | - | - | - | - |
| | Circuito minorista | 1 | - | - | - | - | - | - | - |
| | Cooperativa o consorcio | - | - | - | - | - | - | - | - |
| | Corredor comisionista o consignatario | - | - | - | - | - | - | - | - |
| | Exportación directa | - | - | - | - | - | - | - | - |
| | Industria | 1 | - | - | - | - | - | - | - |
| | No comercializa | - | - | - | - | - | - | - | - |
| | Otras formas | 1 | - | - | - | - | - | - | - |
| | Otro productor | - | - | - | - | - | - | - | - |
| 90 Tucumán | Acopiador frigorífico o planta de empaque | 60 | - | - | - | - | - | - | - |
| | Circuito minorista | 66 | - | - | - | - | - | - | - |
| | Cooperativa o consorcio | 6 | - | - | - | - | - | - | - |
| | Corredor comisionista o consignatario | 13 | - | - | - | - | - | - | - |
| | Exportación directa | 72 | - | - | - | - | - | - | - |
| | Industria | 164 | - | - | - | - | - | - | - |
| | No comercializa | 37 | - | - | - | - | 1 | - | - |
| | Otras formas | 40 | - | - | - | - | - | - | - |
| | Otro productor | 22 | - | - | - | - | - | - | - |

(continúa)



Cuadro 4.50 (continuación)

| Código | Provincia | Canal de comercialización | Frutales | | | | | | |
|-----------------|---------------------|---|------------------|------|----------|-----------|---------|--------|---------|
| | | | Palmera datilera | Lima | Limonero | Mandarino | Naranja | Pomelo | Quinoto |
| Unidades | | | | | | | | | |
| 82 | Santa Fe | Acopiador frigorífico o planta de empaque | - | - | - | - | - | - | - |
| | | Circuito minorista | - | - | 3 | 3 | 5 | 2 | - |
| | | Cooperativa o consorcio | - | - | 1 | 1 | 1 | - | - |
| | | Corredor comisionista o consignatario | - | - | - | - | - | - | - |
| | | Exportación directa | - | - | - | - | - | - | - |
| | | Industria | - | - | 2 | - | 4 | - | - |
| | | No comercializa | - | - | 3 | 1 | 4 | 1 | - |
| | | Otras formas | - | - | 1 | - | 1 | - | - |
| | | Otro productor | - | - | - | - | - | - | - |
| 86 | Santiago del Estero | Acopiador frigorífico o planta de empaque | - | - | - | - | - | - | - |
| | | Circuito minorista | - | - | 1 | 7 | 8 | 4 | - |
| | | Cooperativa o consorcio | - | - | - | - | - | - | - |
| | | Corredor comisionista o consignatario | - | - | - | 1 | 2 | - | - |
| | | Exportación directa | - | - | - | - | - | - | - |
| | | Industria | - | - | - | - | - | - | - |
| | | No comercializa | - | - | 1 | 2 | 2 | - | - |
| | | Otras formas | - | - | 1 | - | - | - | - |
| | | Otro productor | - | - | - | - | - | - | - |
| 94 | Tierra del Fuego | Acopiador frigorífico o planta de empaque | - | - | - | - | - | - | - |
| | | Circuito minorista | - | - | - | - | - | - | - |
| | | Cooperativa o consorcio | - | - | - | - | - | - | - |
| | | Corredor comisionista o consignatario | - | - | - | - | - | - | - |
| | | Exportación directa | - | - | - | - | - | - | - |
| | | Industria | - | - | - | - | - | - | - |
| | | No comercializa | - | - | - | - | - | - | - |
| | | Otras formas | - | - | - | - | - | - | - |
| | | Otro productor | - | - | - | - | - | - | - |
| 90 | Tucumán | Acopiador frigorífico o planta de empaque | - | - | 49 | 1 | 5 | 1 | - |
| | | Circuito minorista | - | - | 10 | 4 | 9 | 2 | - |
| | | Cooperativa o consorcio | - | - | 3 | - | - | - | - |
| | | Corredor comisionista o consignatario | - | - | 9 | 1 | 1 | - | - |
| | | Exportación directa | - | - | 51 | - | 3 | - | - |
| | | Industria | - | - | 139 | 1 | 8 | 1 | - |
| | | No comercializa | - | - | 10 | 3 | 2 | 1 | - |
| | | Otras formas | - | - | 8 | 4 | 5 | - | - |
| | | Otro productor | - | - | 8 | - | 4 | 1 | - |

(continúa)

Cuadro 4.50 (continuación)

| Código | Provincia | Canal de comercialización | Frutales | | | | | | |
|---------------------------------------|---|---|----------|-----------|-------|--------|---------|--------|-------|
| | | | Manzano | Membrillo | Peral | Cerezo | Damasco | Guindo | Pelón |
| | | | Unidades | | | | | | |
| Total del país | Acopiador frigorífico o planta de empaque | | 896 | 158 | 963 | 58 | 95 | - | 43 |
| | Circuito minorista | | 276 | 186 | 221 | 195 | 89 | 10 | 79 |
| | Cooperativa o consorcio | | 98 | 22 | 91 | 23 | 8 | 1 | 5 |
| | Corredor comisionista o consignatario | | 80 | 44 | 85 | 33 | 12 | - | 34 |
| | Exportación directa | | 27 | 4 | 37 | 16 | 10 | - | 2 |
| | Industria | | 471 | 463 | 346 | 44 | 165 | 5 | 9 |
| | No comercializa | | 423 | 303 | 529 | 118 | 398 | 6 | 30 |
| | Otras formas | | 46 | 31 | 45 | 25 | 18 | 5 | 8 |
| | Otro productor | | 56 | 63 | 46 | 24 | 21 | - | 20 |
| | 06 Buenos Aires | Acopiador frigorífico o planta de empaque | | - | - | - | - | - | - |
| Circuito minorista | | | 2 | 2 | 2 | 1 | - | - | - |
| Cooperativa o consorcio | | | 1 | - | - | - | - | - | - |
| Corredor comisionista o consignatario | | | - | - | - | - | - | - | - |
| Exportación directa | | | - | - | - | - | - | - | - |
| Industria | | | - | - | - | - | - | - | - |
| No comercializa | | | - | - | 2 | 2 | - | - | 1 |
| Otras formas | | | - | 1 | - | - | - | - | - |
| Otro productor | | | - | - | 1 | - | - | - | - |
| 10 Catamarca | | Acopiador frigorífico o planta de empaque | | 1 | 84 | - | - | - | - |
| | Circuito minorista | | 11 | 70 | 2 | - | 5 | - | - |
| | Cooperativa o consorcio | | - | 6 | - | - | - | - | - |
| | Corredor comisionista o consignatario | | - | 6 | - | - | - | - | - |
| | Exportación directa | | - | - | - | - | - | - | - |
| | Industria | | - | 59 | - | - | - | - | - |
| | No comercializa | | 24 | 42 | 5 | - | 8 | - | - |
| | Otras formas | | 3 | 14 | - | - | - | - | - |
| | Otro productor | | 4 | 33 | - | - | - | - | - |
| | 22 Chaco | Acopiador frigorífico o planta de empaque | | - | - | - | - | - | - |
| Circuito minorista | | | - | - | - | - | - | - | - |
| Cooperativa o consorcio | | | - | - | - | - | - | - | - |
| Corredor comisionista o consignatario | | | - | - | - | - | - | - | - |
| Exportación directa | | | - | - | - | - | - | - | - |
| Industria | | | - | - | - | - | - | - | - |
| No comercializa | | | - | - | - | - | - | - | - |
| Otras formas | | | - | - | - | - | - | - | - |
| Otro productor | | | - | - | - | - | - | - | - |

(continúa)



Cuadro 4.50 (continuación)

| Código | Provincia | Canal de comercialización | Frutales | | | | | |
|---------------------------------------|---|---|---------------------|---------------------|----------|----------|---------|-------|
| | | | Duraznero industria | Duraznero/melocotón | Almendro | Avellano | Castaño | Nogal |
| | | | Unidades | | | | | |
| Total del país | Acopiador frigorífico o planta de empaque | 173 | 404 | 25 | 1 | 1 | 990 | 1 |
| | Circuito minorista | 143 | 848 | 60 | 9 | 4 | 1.290 | 31 |
| | Cooperativa o consorcio | 35 | 27 | 3 | 1 | - | 17 | 12 |
| | Corredor comisionista o consignatario | 13 | 150 | 9 | 2 | - | 90 | 8 |
| | Exportación directa | 3 | 14 | 1 | 1 | - | 30 | 11 |
| | Industria | 907 | 129 | 19 | 7 | - | 156 | 5 |
| | No comercializa | 482 | 589 | 115 | 16 | 2 | 537 | 45 |
| | Otras formas | 26 | 130 | 13 | 4 | 1 | 236 | 5 |
| | Otro productor | 33 | 134 | 1 | 5 | - | 325 | 3 |
| | 06 Buenos Aires | Acopiador frigorífico o planta de empaque | - | 9 | - | - | - | - |
| Circuito minorista | | 3 | 26 | 3 | 1 | - | 2 | 10 |
| Cooperativa o consorcio | | - | - | - | - | - | - | - |
| Corredor comisionista o consignatario | | - | 3 | - | - | - | - | 2 |
| Exportación directa | | - | 1 | - | 1 | - | - | 3 |
| Industria | | 1 | 2 | - | - | - | - | 1 |
| No comercializa | | 1 | 3 | 5 | - | - | 4 | 8 |
| Otras formas | | - | 4 | 1 | - | - | - | - |
| Otro productor | | - | 2 | - | - | - | - | 1 |
| 10 Catamarca | | Acopiador frigorífico o planta de empaque | - | 4 | - | - | - | 608 |
| | Circuito minorista | 3 | 128 | - | - | - | 716 | - |
| | Cooperativa o consorcio | - | - | - | - | - | 5 | - |
| | Corredor comisionista o consignatario | - | - | - | - | - | 50 | - |
| | Exportación directa | - | - | - | - | - | 1 | 1 |
| | Industria | - | 4 | 1 | - | - | 57 | - |
| | No comercializa | 5 | 153 | 4 | - | - | 176 | 2 |
| | Otras formas | - | 35 | - | - | - | 179 | - |
| | Otro productor | - | 24 | - | - | - | 252 | - |
| | 22 Chaco | Acopiador frigorífico o planta de empaque | - | - | - | - | - | - |
| Circuito minorista | | - | - | - | - | - | - | 1 |
| Cooperativa o consorcio | | - | - | - | - | - | - | - |
| Corredor comisionista o consignatario | | - | - | - | - | - | - | - |
| Exportación directa | | - | - | - | - | - | - | - |
| Industria | | - | - | - | - | - | - | - |
| No comercializa | | - | - | - | - | - | - | - |
| Otras formas | | - | - | - | - | - | - | - |
| Otro productor | | - | - | - | - | - | - | - |

(continúa)

Cuadro 4.50 (continuación)

| Código | Provincia | Canal de comercialización | Frutales | | | | | | |
|----------|------------|---|----------|-----------|-------|--------|---------|--------|-------|
| | | | Manzano | Membrillo | Peral | Cerezo | Damasco | Guindo | Pelón |
| Unidades | | | | | | | | | |
| 26 | Chubut | Acopiador frigorífico o planta de empaque | - | - | 1 | 2 | - | - | - |
| | | Circuito minorista | 12 | 2 | 6 | 22 | 2 | 6 | - |
| | | Cooperativa o consorcio | 2 | 1 | 1 | 11 | - | 1 | - |
| | | Corredor comisionista o consignatario | - | - | - | 5 | 1 | - | - |
| | | Exportación directa | 1 | 1 | 1 | 5 | 1 | - | - |
| | | Industria | - | - | - | 1 | - | 2 | - |
| | | No comercializa | 6 | 1 | 2 | 6 | 1 | 3 | - |
| | | Otras formas | 1 | - | - | 3 | - | - | - |
| | | Otro productor | 1 | - | 2 | 3 | 1 | - | - |
| 14 | Córdoba | Acopiador frigorífico o planta de empaque | - | - | - | - | - | - | - |
| | | Circuito minorista | - | - | - | - | 1 | - | - |
| | | Cooperativa o consorcio | - | - | - | - | - | - | - |
| | | Corredor comisionista o consignatario | - | - | - | - | - | - | - |
| | | Exportación directa | - | - | - | - | - | - | - |
| | | Industria | - | - | - | - | - | - | - |
| | | No comercializa | - | - | 1 | - | - | - | - |
| | | Otras formas | - | - | - | - | - | - | - |
| | | Otro productor | - | - | - | - | - | - | - |
| 18 | Corrientes | Acopiador frigorífico o planta de empaque | - | - | - | - | - | - | - |
| | | Circuito minorista | - | - | - | - | - | - | - |
| | | Cooperativa o consorcio | - | - | - | - | - | - | - |
| | | Corredor comisionista o consignatario | - | - | - | - | - | - | - |
| | | Exportación directa | - | - | - | - | - | - | - |
| | | Industria | - | - | - | - | - | - | - |
| | | No comercializa | - | - | - | - | - | - | - |
| | | Otras formas | - | - | - | - | - | - | - |
| | | Otro productor | - | - | - | - | - | - | - |
| 30 | Entre Ríos | Acopiador frigorífico o planta de empaque | - | - | - | - | - | - | - |
| | | Circuito minorista | 1 | - | - | - | - | - | - |
| | | Cooperativa o consorcio | - | - | - | - | - | - | - |
| | | Corredor comisionista o consignatario | - | - | - | - | - | - | - |
| | | Exportación directa | - | - | - | - | - | - | - |
| | | Industria | - | - | - | - | - | - | - |
| | | No comercializa | - | - | - | - | - | - | - |
| | | Otras formas | - | - | - | - | - | - | - |
| | | Otro productor | - | - | - | - | - | - | - |

(continúa)



Cuadro 4.50 (continuación)

| Código | Provincia | Canal de comercialización | Frutales | | | | | | |
|----------|------------|---|---------------------|---------------------|----------|----------|---------|-------|-------|
| | | | Duraznero industria | Duraznero/melocotón | Almendro | Avellano | Castaño | Nogal | Pecán |
| Unidades | | | | | | | | | |
| 26 | Chubut | Acopiador frigorífico o planta de empaque | - | - | - | - | - | - | - |
| | | Circuito minorista | - | 2 | - | - | 1 | 7 | - |
| | | Cooperativa o consorcio | - | 1 | - | - | - | - | - |
| | | Corredor comisionista o consignatario | - | 1 | - | - | - | 1 | - |
| | | Exportación directa | - | - | - | - | - | 1 | - |
| | | Industria | - | - | - | - | - | - | - |
| | | No comercializa | - | 1 | - | 1 | - | 4 | - |
| | | Otras formas | - | - | - | - | - | - | - |
| | | Otro productor | - | - | - | - | - | 2 | - |
| 14 | Córdoba | Acopiador frigorífico o planta de empaque | 1 | - | - | - | - | 1 | - |
| | | Circuito minorista | 2 | 17 | - | - | - | 1 | 1 |
| | | Cooperativa o consorcio | - | - | - | - | - | - | - |
| | | Corredor comisionista o consignatario | 1 | - | - | - | - | - | - |
| | | Exportación directa | - | - | - | - | - | - | - |
| | | Industria | 1 | - | - | - | - | - | 1 |
| | | No comercializa | - | 5 | 1 | - | - | 2 | 1 |
| | | Otras formas | 1 | 3 | - | - | - | - | - |
| | | Otro productor | - | 1 | - | - | - | - | - |
| 18 | Corrientes | Acopiador frigorífico o planta de empaque | - | - | - | - | - | - | - |
| | | Circuito minorista | - | 1 | - | - | - | - | - |
| | | Cooperativa o consorcio | - | - | - | - | - | - | - |
| | | Corredor comisionista o consignatario | - | 4 | - | - | - | - | - |
| | | Exportación directa | - | - | - | - | - | - | - |
| | | Industria | - | - | - | - | - | - | - |
| | | No comercializa | - | - | - | - | - | - | 1 |
| | | Otras formas | - | 1 | - | - | - | - | - |
| | | Otro productor | - | 1 | - | - | - | - | - |
| 30 | Entre Ríos | Acopiador frigorífico o planta de empaque | - | - | - | - | - | - | 1 |
| | | Circuito minorista | - | 2 | - | - | - | 4 | 17 |
| | | Cooperativa o consorcio | - | - | - | - | - | 1 | 12 |
| | | Corredor comisionista o consignatario | 1 | - | - | - | - | 1 | 4 |
| | | Exportación directa | - | 1 | - | - | - | - | 7 |
| | | Industria | - | - | - | - | - | - | 3 |
| | | No comercializa | - | - | - | - | - | 3 | 22 |
| | | Otras formas | - | - | - | - | - | 1 | 4 |
| | | Otro productor | - | 1 | - | - | - | 1 | 2 |

(continúa)

Cuadro 4.50 (continuación)

| Código | Provincia | Canal de comercialización | Frutales | | | | | |
|-------------|---|---------------------------|----------|-----------|-------|--------|---------|--------|
| | | | Manzano | Membrillo | Peral | Cerezo | Damasco | Guindo |
| Unidades | | | | | | | | |
| 34 Formosa | Acopiador frigorífico o planta de empaque | - | - | - | - | - | - | - |
| | Circuito minorista | - | - | - | - | - | - | - |
| | Cooperativa o consorcio | - | - | - | - | - | - | - |
| | Corredor comisionista o consignatario | - | - | - | - | - | - | - |
| | Exportación directa | - | - | - | - | - | - | - |
| | Industria | - | - | - | - | - | - | - |
| | No comercializa | - | - | - | - | - | - | - |
| | Otras formas | - | - | - | - | - | - | - |
| | Otro productor | - | - | - | - | - | - | - |
| 38 Jujuy | Acopiador frigorífico o planta de empaque | - | - | 1 | - | - | - | - |
| | Circuito minorista | 6 | 1 | 6 | - | 1 | 1 | - |
| | Cooperativa o consorcio | - | - | - | - | - | - | - |
| | Corredor comisionista o consignatario | 2 | - | 3 | - | - | - | - |
| | Exportación directa | - | - | - | - | - | - | - |
| | Industria | - | - | - | - | - | - | - |
| | No comercializa | 20 | 4 | 8 | - | 1 | - | - |
| | Otras formas | 4 | - | 2 | - | - | - | - |
| | Otro productor | 3 | - | - | - | - | - | - |
| 42 La Pampa | Acopiador frigorífico o planta de empaque | - | - | - | - | - | - | - |
| | Circuito minorista | - | - | - | - | - | - | - |
| | Cooperativa o consorcio | - | - | - | - | - | - | - |
| | Corredor comisionista o consignatario | - | - | - | - | - | - | - |
| | Exportación directa | - | - | - | - | - | - | - |
| | Industria | - | - | - | - | - | - | - |
| | No comercializa | - | - | - | - | - | - | - |
| | Otras formas | - | - | - | - | - | - | - |
| | Otro productor | - | - | - | - | - | - | - |
| 46 La Rioja | Acopiador frigorífico o planta de empaque | 1 | 3 | 2 | - | - | - | - |
| | Circuito minorista | 15 | 38 | 14 | - | 4 | - | - |
| | Cooperativa o consorcio | - | 1 | - | - | - | - | - |
| | Corredor comisionista o consignatario | - | 2 | - | - | - | - | - |
| | Exportación directa | - | - | - | - | - | - | - |
| | Industria | - | 8 | - | - | - | - | - |
| | No comercializa | 6 | 14 | 4 | - | 2 | - | - |
| | Otras formas | - | 2 | - | - | - | - | - |
| | Otro productor | 3 | 2 | 1 | - | - | - | - |

(continúa)



Cuadro 4.50 (continuación)

| Código | Provincia | Canal de comercialización | Frutales | | | | | | Pecán |
|-------------|---|---------------------------|---------------------|---------------------|----------|----------|---------|-------|-------|
| | | | Duraznero industria | Duraznero/melocotón | Almendro | Avellano | Castaño | Nogal | |
| Unidades | | | | | | | | | |
| 34 Formosa | Acopiador frigorífico o planta de empaque | - | - | - | - | - | - | - | |
| | Circuito minorista | - | - | - | - | - | - | - | |
| | Cooperativa o consorcio | - | - | - | - | - | - | - | |
| | Corredor comisionista o consignatario | - | - | - | - | - | - | - | |
| | Exportación directa | - | 1 | - | - | - | - | - | |
| | Industria | - | - | - | - | - | - | - | |
| | No comercializa | - | - | - | - | - | - | 1 | |
| | Otras formas | - | - | - | - | - | - | 1 | |
| | Otro productor | - | - | - | - | - | - | - | |
| 38 Jujuy | Acopiador frigorífico o planta de empaque | 1 | 5 | - | - | - | - | - | |
| | Circuito minorista | 2 | 37 | - | - | - | 3 | - | |
| | Cooperativa o consorcio | - | - | - | - | - | - | - | |
| | Corredor comisionista o consignatario | 2 | 18 | - | - | - | 1 | - | |
| | Exportación directa | - | - | - | - | - | - | - | |
| | Industria | - | - | - | - | - | - | - | |
| | No comercializa | 1 | 49 | - | - | - | 2 | - | |
| | Otras formas | 2 | 11 | - | - | - | - | - | |
| | Otro productor | - | 6 | - | - | - | - | - | |
| 42 La Pampa | Acopiador frigorífico o planta de empaque | - | - | 2 | - | - | 1 | - | |
| | Circuito minorista | - | - | 2 | - | - | - | - | |
| | Cooperativa o consorcio | - | - | 2 | - | - | - | - | |
| | Corredor comisionista o consignatario | - | - | 1 | - | - | - | - | |
| | Exportación directa | - | - | - | - | - | - | - | |
| | Industria | - | - | 2 | - | - | - | - | |
| | No comercializa | - | - | - | - | - | - | - | |
| | Otras formas | - | - | - | - | - | 1 | - | |
| | Otro productor | - | - | 1 | - | - | - | - | |
| 46 La Rioja | Acopiador frigorífico o planta de empaque | 4 | 6 | - | - | - | 252 | - | |
| | Circuito minorista | 14 | 112 | 2 | - | - | 239 | - | |
| | Cooperativa o consorcio | - | - | - | - | - | 5 | - | |
| | Corredor comisionista o consignatario | 1 | 2 | 1 | - | - | 12 | - | |
| | Exportación directa | - | - | - | - | - | 9 | - | |
| | Industria | 1 | - | 1 | - | - | 40 | - | |
| | No comercializa | 5 | 48 | 6 | - | - | 73 | - | |
| | Otras formas | - | 26 | - | - | - | 15 | - | |
| | Otro productor | 1 | 7 | - | - | - | 25 | - | |

(continúa)

Cuadro 4.50 (continuación)

| Código | Provincia | Canal de comercialización | Frutales | | | | | | |
|----------|-----------|---|----------|-----------|-------|--------|---------|--------|-------|
| | | | Manzano | Membrillo | Peral | Cerezo | Damasco | Guindo | Pelón |
| Unidades | | | | | | | | | |
| 50 | Mendoza | Acopiador frigorífico o planta de empaque | 46 | 47 | 53 | 32 | 91 | - | 2 |
| | | Circuito minorista | 22 | 27 | 24 | 33 | 50 | - | 1 |
| | | Cooperativa o consorcio | - | 12 | 4 | 1 | 8 | - | - |
| | | Corredor comisionista o consignatario | 1 | 2 | 5 | 2 | 3 | - | - |
| | | Exportación directa | 1 | 3 | 5 | 8 | 3 | - | 1 |
| | | Industria | 68 | 357 | 97 | 35 | 162 | - | 2 |
| | | No comercializa | 64 | 162 | 206 | 37 | 353 | - | 3 |
| | | Otras formas | 1 | 7 | 7 | 3 | 9 | - | - |
| | | Otro productor | 1 | 6 | 8 | 3 | 16 | - | - |
| 54 | Misiones | Acopiador frigorífico o planta de empaque | - | - | - | - | - | - | - |
| | | Circuito minorista | 1 | - | - | - | - | - | - |
| | | Cooperativa o consorcio | - | - | - | - | - | - | - |
| | | Corredor comisionista o consignatario | - | - | - | - | - | - | - |
| | | Exportación directa | - | - | - | - | - | - | - |
| | | Industria | - | - | - | - | - | - | - |
| | | No comercializa | 1 | - | - | - | - | - | - |
| | | Otras formas | - | - | - | - | - | - | - |
| | | Otro productor | - | - | - | - | - | - | - |
| 58 | Neuquén | Acopiador frigorífico o planta de empaque | 90 | 1 | 86 | 5 | 1 | - | 4 |
| | | Circuito minorista | 27 | 2 | 16 | 43 | 1 | 1 | 6 |
| | | Cooperativa o consorcio | 29 | - | 30 | - | - | - | - |
| | | Corredor comisionista o consignatario | - | - | - | - | - | - | - |
| | | Exportación directa | 2 | - | 3 | - | - | - | - |
| | | Industria | 12 | - | 7 | 3 | - | - | 2 |
| | | No comercializa | 15 | 3 | 16 | 20 | 2 | 1 | 1 |
| | | Otras formas | 6 | - | 4 | 9 | - | - | 3 |
| | | Otro productor | 4 | - | 2 | 3 | - | - | 1 |
| 62 | Río Negro | Acopiador frigorífico o planta de empaque | 758 | 11 | 820 | 13 | 1 | - | 37 |
| | | Circuito minorista | 143 | 11 | 132 | 75 | 6 | 2 | 72 |
| | | Cooperativa o consorcio | 66 | - | 56 | 1 | - | - | 5 |
| | | Corredor comisionista o consignatario | 77 | 9 | 77 | 25 | 3 | - | 34 |
| | | Exportación directa | 23 | - | 28 | 3 | - | - | 1 |
| | | Industria | 388 | 4 | 239 | 2 | - | 3 | 5 |
| | | No comercializa | 229 | 14 | 255 | 40 | 11 | - | 24 |
| | | Otras formas | 25 | 1 | 32 | 7 | 2 | 5 | 5 |
| | | Otro productor | 23 | 3 | 30 | 14 | 1 | - | 18 |

(continúa)



Cuadro 4.50 (continuación)

| Código | Provincia | Canal de comercialización | Frutales | | | | | | |
|----------|-----------|---|---------------------|---------------------|----------|----------|---------|-------|-------|
| | | | Duraznero industria | Duraznero/melocotón | Almendro | Avellano | Castaño | Nogal | Pecán |
| Unidades | | | | | | | | | |
| 50 | Mendoza | Acopiador frigorífico o planta de empaque | 167 | 295 | 22 | 1 | 1 | 113 | - |
| | | Circuito minorista | 107 | 228 | 23 | - | 1 | 132 | 1 |
| | | Cooperativa o consorcio | 33 | 14 | - | - | - | 3 | - |
| | | Corredor comisionista o consignatario | 8 | 39 | 5 | - | - | 18 | - |
| | | Exportación directa | 3 | 8 | 1 | - | - | 12 | - |
| | | Industria | 902 | 114 | 11 | - | - | 49 | - |
| | | No comercializa | 451 | 169 | 60 | - | - | 176 | - |
| | | Otras formas | 19 | 17 | 6 | - | - | 13 | - |
| | | Otro productor | 26 | 30 | - | - | - | 24 | - |
| 54 | Misiones | Acopiador frigorífico o planta de empaque | - | 1 | - | - | - | - | - |
| | | Circuito minorista | 1 | 14 | - | - | - | 1 | - |
| | | Cooperativa o consorcio | - | 1 | - | - | - | - | - |
| | | Corredor comisionista o consignatario | - | - | - | - | - | - | - |
| | | Exportación directa | - | - | - | - | - | - | - |
| | | Industria | - | - | - | - | - | - | - |
| | | No comercializa | - | 2 | - | - | - | 1 | 5 |
| | | Otras formas | - | - | - | - | - | - | - |
| | | Otro productor | 1 | 4 | - | - | - | - | - |
| 58 | Neuquén | Acopiador frigorífico o planta de empaque | - | 4 | - | - | - | 1 | - |
| | | Circuito minorista | - | 35 | 1 | 1 | - | 11 | - |
| | | Cooperativa o consorcio | - | 4 | - | - | - | - | - |
| | | Corredor comisionista o consignatario | - | - | - | - | - | - | - |
| | | Exportación directa | - | - | - | - | - | - | - |
| | | Industria | 1 | 1 | - | - | - | 1 | - |
| | | No comercializa | 1 | 20 | 7 | 1 | - | 8 | - |
| | | Otras formas | - | 8 | 1 | - | - | 3 | - |
| | | Otro productor | - | 3 | - | - | - | - | - |
| 62 | Río Negro | Acopiador frigorífico o planta de empaque | - | 79 | 1 | - | - | 6 | - |
| | | Circuito minorista | 3 | 170 | 17 | 7 | 2 | 89 | 1 |
| | | Cooperativa o consorcio | - | 5 | - | 1 | - | 3 | - |
| | | Corredor comisionista o consignatario | - | 75 | 1 | 2 | - | 5 | - |
| | | Exportación directa | - | 2 | - | - | - | 4 | - |
| | | Industria | 1 | 7 | - | 7 | - | 6 | - |
| | | No comercializa | 4 | 61 | 26 | 14 | - | 51 | 1 |
| | | Otras formas | 2 | 10 | 2 | 4 | 1 | 12 | - |
| | | Otro productor | - | 29 | - | 4 | - | 8 | - |

(continúa)

Cuadro 4.50 (continuación)

| Código | Provincia | Canal de comercialización | Frutales | | | | | | |
|---------------|---|---------------------------|----------|-----------|-------|--------|---------|--------|-------|
| | | | Manzano | Membrillo | Peral | Cerezo | Damasco | Guindo | Pelón |
| Unidades | | | | | | | | | |
| 66 Salta | Acopiador frigorífico o planta de empaque | - | - | - | - | - | - | - | - |
| | Circuito minorista | 12 | 6 | 11 | - | 1 | - | - | - |
| | Cooperativa o consorcio | - | - | - | - | - | - | - | - |
| | Corredor comisionista o consignatario | - | - | - | - | - | - | - | - |
| | Exportación directa | - | - | - | - | - | - | - | - |
| | Industria | - | - | - | - | - | - | - | - |
| | No comercializa | 15 | 5 | 8 | - | 8 | - | - | - |
| | Otras formas | 3 | - | - | - | 1 | - | - | - |
| | Otro productor | 16 | - | 2 | - | 3 | - | - | - |
| 70 San Juan | Acopiador frigorífico o planta de empaque | - | 12 | - | - | 2 | - | - | - |
| | Circuito minorista | 13 | 17 | 5 | - | 13 | - | - | - |
| | Cooperativa o consorcio | - | 2 | - | - | - | - | - | - |
| | Corredor comisionista o consignatario | - | 25 | - | - | 5 | - | - | - |
| | Exportación directa | - | - | - | - | 6 | - | - | - |
| | Industria | 2 | 34 | 1 | 2 | 3 | - | - | - |
| | No comercializa | 32 | 57 | 18 | 2 | 12 | 1 | 1 | 1 |
| | Otras formas | 3 | 6 | - | 1 | 6 | - | - | - |
| | Otro productor | 1 | 18 | - | - | - | - | - | 1 |
| 74 San Luis | Acopiador frigorífico o planta de empaque | - | - | - | - | - | - | - | - |
| | Circuito minorista | 2 | - | 2 | 1 | 2 | - | - | - |
| | Cooperativa o consorcio | - | - | - | - | - | - | - | - |
| | Corredor comisionista o consignatario | - | - | - | - | - | - | - | - |
| | Exportación directa | - | - | - | - | - | - | - | - |
| | Industria | - | - | 1 | - | - | - | - | - |
| | No comercializa | 1 | - | 1 | - | - | - | - | - |
| | Otras formas | - | - | - | - | - | - | - | - |
| | Otro productor | - | 1 | - | 1 | - | - | - | - |
| 78 Santa Cruz | Acopiador frigorífico o planta de empaque | - | - | - | 6 | - | - | - | - |
| | Circuito minorista | 6 | 1 | - | 17 | 2 | - | - | - |
| | Cooperativa o consorcio | - | - | - | 10 | - | - | - | - |
| | Corredor comisionista o consignatario | - | - | - | 1 | - | - | - | - |
| | Exportación directa | - | - | - | - | - | - | - | - |
| | Industria | - | - | - | 1 | - | - | - | - |
| | No comercializa | 3 | - | 2 | 11 | - | 1 | - | - |
| | Otras formas | - | - | - | 2 | - | - | - | - |
| | Otro productor | - | - | - | - | - | - | - | - |

(continúa)



Cuadro 4.50 (continuación)

| Código | Provincia | Canal de comercialización | Frutales | | | | | |
|---------------|---|---------------------------|---------------------|---------------------|----------|----------|---------|-------|
| | | | Duraznero industria | Duraznero/melocotón | Almendro | Avellano | Castaño | Nogal |
| Unidades | | | | | | | | |
| 66 Salta | Acopiador frigorífico o planta de empaque | - | - | - | - | - | 6 | - |
| | Circuito minorista | 4 | 39 | 1 | - | - | 35 | - |
| | Cooperativa o consorcio | - | - | - | - | - | - | - |
| | Corredor comisionista o consignatario | - | 2 | - | - | - | 2 | - |
| | Exportación directa | - | - | - | - | - | 2 | - |
| | Industria | - | - | - | - | - | - | - |
| | No comercializa | 3 | 40 | - | - | 1 | 16 | - |
| | Otras formas | - | 1 | - | - | - | - | - |
| | Otro productor | 4 | 22 | - | - | - | 8 | - |
| 70 San Juan | Acopiador frigorífico o planta de empaque | - | 1 | - | - | - | 2 | - |
| | Circuito minorista | 3 | 18 | 9 | - | - | 19 | - |
| | Cooperativa o consorcio | 2 | 1 | 1 | - | - | - | - |
| | Corredor comisionista o consignatario | - | 1 | 1 | - | - | - | - |
| | Exportación directa | - | 1 | - | - | - | - | - |
| | Industria | - | - | 3 | - | - | 2 | - |
| | No comercializa | 10 | 32 | 4 | - | - | 11 | - |
| | Otras formas | 2 | 6 | 2 | - | - | 2 | - |
| | Otro productor | 1 | - | - | - | - | - | - |
| 74 San Luis | Acopiador frigorífico o planta de empaque | - | - | - | - | - | - | - |
| | Circuito minorista | - | 3 | 2 | - | - | - | - |
| | Cooperativa o consorcio | - | - | - | - | - | - | - |
| | Corredor comisionista o consignatario | - | - | - | - | - | - | - |
| | Exportación directa | - | - | - | - | - | - | - |
| | Industria | - | 1 | 1 | - | - | 1 | - |
| | No comercializa | - | 2 | 2 | - | 1 | - | - |
| | Otras formas | - | - | 1 | - | - | - | - |
| | Otro productor | - | 2 | - | 1 | - | 1 | - |
| 78 Santa Cruz | Acopiador frigorífico o planta de empaque | - | - | - | - | - | - | - |
| | Circuito minorista | - | 1 | - | - | - | - | - |
| | Cooperativa o consorcio | - | - | - | - | - | - | - |
| | Corredor comisionista o consignatario | - | - | - | - | - | - | - |
| | Exportación directa | - | - | - | - | - | - | - |
| | Industria | - | - | - | - | - | - | - |
| | No comercializa | - | - | - | - | - | 1 | - |
| | Otras formas | - | - | - | - | - | - | - |
| | Otro productor | - | - | - | - | - | - | - |

(continúa)

Cuadro 4.50 (continuación)

| Código | Provincia | Canal de comercialización | Frutales | | | | | | |
|------------------------|---|---------------------------|----------|-----------|-------|--------|---------|--------|-------|
| | | | Manzano | Membrillo | Peral | Cerezo | Damasco | Guindo | Pelón |
| Unidades | | | | | | | | | |
| 82 Santa Fe | Acopiador frigorífico o planta de empaque | - | - | - | - | - | - | - | |
| | Circuito minorista | - | - | - | - | - | - | - | |
| | Cooperativa o consorcio | - | - | - | - | - | - | - | |
| | Corredor comisionista o consignatario | - | - | - | - | - | - | - | |
| | Exportación directa | - | - | - | - | - | - | - | |
| | Industria | - | - | - | - | - | - | - | |
| | No comercializa | 3 | - | - | - | - | - | - | |
| | Otras formas | - | - | - | - | - | - | - | |
| | Otro productor | - | - | - | - | - | - | - | |
| 86 Santiago del Estero | Acopiador frigorífico o planta de empaque | - | - | - | - | - | - | - | |
| | Circuito minorista | - | - | - | - | - | - | - | |
| | Cooperativa o consorcio | - | - | - | - | - | - | - | |
| | Corredor comisionista o consignatario | - | - | - | - | - | - | - | |
| | Exportación directa | - | - | - | - | - | - | - | |
| | Industria | - | - | - | - | - | - | - | |
| | No comercializa | - | - | - | - | - | - | - | |
| | Otras formas | - | - | - | - | - | - | - | |
| | Otro productor | - | - | - | - | - | - | - | |
| 94 Tierra del Fuego | Acopiador frigorífico o planta de empaque | - | - | - | - | - | - | - | |
| | Circuito minorista | - | - | - | 1 | - | - | - | |
| | Cooperativa o consorcio | - | - | - | - | - | - | - | |
| | Corredor comisionista o consignatario | - | - | - | - | - | - | - | |
| | Exportación directa | - | - | - | - | - | - | - | |
| | Industria | - | - | - | - | - | - | - | |
| | No comercializa | - | - | - | - | - | - | - | |
| | Otras formas | - | - | - | - | - | - | - | |
| | Otro productor | - | - | - | - | - | - | - | |
| 90 Tucumán | Acopiador frigorífico o planta de empaque | - | - | - | - | - | - | - | |
| | Circuito minorista | 3 | 9 | 1 | 2 | 1 | - | - | |
| | Cooperativa o consorcio | - | - | - | - | - | - | - | |
| | Corredor comisionista o consignatario | - | - | - | - | - | - | - | |
| | Exportación directa | - | - | - | - | - | - | - | |
| | Industria | 1 | 1 | 1 | - | - | - | - | |
| | No comercializa | 4 | 1 | 1 | - | - | - | - | |
| | Otras formas | - | - | - | - | - | - | - | |
| | Otro productor | - | - | - | - | - | - | - | |

(continúa)



Cuadro 4.50 (continuación)

| Código | Provincia | Canal de comercialización | Frutales | | | | | | |
|------------------------|---|---------------------------|---------------------|---------------------|----------|----------|---------|-------|-------|
| | | | Duraznero industria | Duraznero/melocotón | Almendro | Avellano | Castaño | Nogal | Pecán |
| Unidades | | | | | | | | | |
| 82 Santa Fe | Acopiador frigorífico o planta de empaque | - | - | - | - | - | - | - | - |
| | Circuito minorista | - | 4 | - | - | - | - | - | - |
| | Cooperativa o consorcio | - | 1 | - | - | - | - | - | - |
| | Corredor comisionista o consignatario | - | 4 | - | - | - | - | - | - |
| | Exportación directa | - | - | - | - | - | - | - | - |
| | Industria | - | - | - | - | - | - | - | - |
| | No comercializa | 1 | 1 | - | - | - | 2 | 3 | - |
| | Otras formas | - | 3 | - | - | - | - | - | - |
| | Otro productor | - | - | - | - | - | - | - | - |
| 86 Santiago del Estero | Acopiador frigorífico o planta de empaque | - | - | - | - | - | - | - | - |
| | Circuito minorista | - | 1 | - | - | - | - | - | - |
| | Cooperativa o consorcio | - | - | - | - | - | - | - | - |
| | Corredor comisionista o consignatario | - | 1 | - | - | - | - | - | - |
| | Exportación directa | - | - | - | - | - | - | - | - |
| | Industria | - | - | - | - | - | - | - | - |
| | No comercializa | - | - | - | - | - | - | - | - |
| | Otras formas | - | - | - | - | - | - | - | - |
| | Otro productor | - | - | - | - | - | - | - | - |
| 94 Tierra del Fuego | Acopiador frigorífico o planta de empaque | - | - | - | - | - | - | - | - |
| | Circuito minorista | - | - | - | - | - | - | - | - |
| | Cooperativa o consorcio | - | - | - | - | - | - | - | - |
| | Corredor comisionista o consignatario | - | - | - | - | - | - | - | - |
| | Exportación directa | - | - | - | - | - | - | - | - |
| | Industria | - | - | - | - | - | - | - | - |
| | No comercializa | - | - | - | - | - | - | - | - |
| | Otras formas | - | - | - | - | - | - | - | - |
| | Otro productor | - | - | - | - | - | - | - | - |
| 90 Tucumán | Acopiador frigorífico o planta de empaque | - | - | - | - | - | - | - | - |
| | Circuito minorista | 1 | 10 | - | - | - | 31 | - | - |
| | Cooperativa o consorcio | - | - | - | - | - | - | - | - |
| | Corredor comisionista o consignatario | - | - | - | - | - | - | - | 2 |
| | Exportación directa | - | - | - | - | - | 1 | - | - |
| | Industria | - | - | - | - | - | - | - | - |
| | No comercializa | - | 3 | - | - | - | 7 | 1 | - |
| | Otras formas | - | 5 | - | - | - | 10 | - | - |
| | Otro productor | - | 2 | - | - | - | 4 | - | - |

(continúa)

Cuadro 4.50 (continuación)

| Código | Provincia | Canal de comercialización | Frutales | | | | | |
|---------------------------------------|---|---|----------|-------------------|----------------|----------|-----------|----------|
| | | | Pistacho | Ciruelo industria | Ciruelo fresco | Arándano | Frambuesa | Grosella |
| | | | Unidades | | | | | |
| Total del país | Acopiador frigorífico o planta de empaque | 1 | 298 | 310 | 19 | 6 | - | - |
| | Circuito minorista | 6 | 120 | 377 | 10 | 70 | 5 | 5 |
| | Cooperativa o consorcio | - | 56 | 33 | 2 | 3 | - | 1 |
| | Corredor comisionista o consignatario | 1 | 8 | 62 | 3 | 3 | - | - |
| | Exportación directa | 4 | 14 | 12 | 43 | 2 | - | - |
| | Industria | 7 | 1.284 | 147 | 21 | 19 | 3 | 6 |
| | No comercializa | 19 | 937 | 359 | 4 | 21 | 6 | 1 |
| | Otras formas | 1 | 53 | 37 | 15 | 15 | - | 3 |
| | Otro productor | 2 | 81 | 66 | 4 | 9 | - | 2 |
| | 06 Buenos Aires | Acopiador frigorífico o planta de empaque | - | - | - | 4 | - | - |
| Circuito minorista | | - | - | 10 | 3 | 5 | - | - |
| Cooperativa o consorcio | | - | - | 5 | - | - | - | - |
| Corredor comisionista o consignatario | | - | - | 3 | 2 | - | - | - |
| Exportación directa | | - | - | - | 3 | - | - | - |
| Industria | | - | - | - | 2 | 1 | - | - |
| No comercializa | | - | 1 | 11 | 1 | - | - | - |
| Otras formas | | - | - | 2 | 2 | - | - | - |
| Otro productor | | - | - | - | 1 | - | - | - |
| 10 Catamarca | | Acopiador frigorífico o planta de empaque | - | 22 | 6 | - | - | - |
| | Circuito minorista | - | 8 | 35 | - | - | - | - |
| | Cooperativa o consorcio | - | - | - | - | - | - | - |
| | Corredor comisionista o consignatario | - | - | - | - | - | - | - |
| | Exportación directa | - | - | - | 1 | - | - | - |
| | Industria | - | - | 5 | - | - | - | - |
| | No comercializa | - | 1 | 30 | - | - | - | - |
| | Otras formas | - | - | - | - | - | - | - |
| | Otro productor | 1 | - | 5 | - | - | - | - |
| | 22 Chaco | Acopiador frigorífico o planta de empaque | - | - | - | - | - | - |
| Circuito minorista | | - | - | - | - | - | - | - |
| Cooperativa o consorcio | | - | - | - | - | - | - | - |
| Corredor comisionista o consignatario | | - | - | - | - | - | - | - |
| Exportación directa | | - | - | - | - | - | - | - |
| Industria | | - | - | - | - | - | - | - |
| No comercializa | | - | - | - | - | - | - | - |
| Otras formas | | - | - | - | - | - | - | - |
| Otro productor | | - | - | - | - | - | - | - |

(continúa)



Cuadro 4.50 (continuación)

| Código | Provincia | Canal de comercialización | Frutales | | | | | | |
|-----------------------|--|---|------------------|------|--------------|----------------|-------|--------|-------|
| | | | Corinto grosella | Mora | Olivo aceite | Olivo conserva | Palto | Papayo | Tuna |
| | | | Unidades | | | | | | |
| Total del país | Acopiador frigorífico o planta de empaque | - | 1 | 86 | 157 | 4 | 10 | 1 | 387 |
| | Circuito minorista | 9 | 15 | 91 | 172 | 20 | 8 | 19 | 997 |
| | Cooperativa o consorcio | - | 1 | 32 | 18 | 4 | 64 | - | 1.846 |
| | Corredor comisionista o consignatario | - | - | 13 | 29 | 6 | 6 | 2 | 94 |
| | Exportación directa | - | - | 22 | 14 | - | - | - | 138 |
| | Industria | 8 | 15 | 964 | 914 | 2 | 25 | 3 | 8.401 |
| | No comercializa | 3 | 7 | 526 | 325 | 27 | 4 | 25 | 1.778 |
| | Otras formas | 3 | 3 | 44 | 26 | 9 | 1 | 7 | 321 |
| | Otro productor | 1 | 1 | 61 | 66 | 4 | 18 | 13 | 583 |
| 06 | Buenos Aires | Acopiador frigorífico o planta de empaque | - | - | - | - | - | - | 1 |
| | | Circuito minorista | - | 3 | 4 | 1 | - | - | 6 |
| | | Cooperativa o consorcio | - | - | - | - | - | - | 7 |
| | | Corredor comisionista o consignatario | - | - | - | - | - | - | - |
| | | Exportación directa | - | - | - | - | - | - | - |
| | | Industria | - | 2 | 1 | - | - | - | - |
| | | No comercializa | - | 2 | 5 | 2 | 1 | - | 6 |
| | | Otras formas | - | - | - | - | - | - | - |
| | | Otro productor | - | - | - | - | - | - | - |
| 10 | Catamarca | Acopiador frigorífico o planta de empaque | - | - | 3 | 20 | - | 1 | 142 |
| | | Circuito minorista | - | - | 17 | 96 | 1 | 6 | 488 |
| | | Cooperativa o consorcio | - | - | 6 | - | - | - | 34 |
| | | Corredor comisionista o consignatario | - | - | - | 2 | - | 1 | 3 |
| | | Exportación directa | - | - | 6 | 4 | - | - | 50 |
| | | Industria | - | - | 95 | 163 | - | 2 | 503 |
| | | No comercializa | - | 2 | 19 | 50 | - | 5 | 107 |
| | | Otras formas | - | - | 1 | 3 | 1 | - | 61 |
| | | Otro productor | - | - | 35 | 14 | - | 4 | 241 |
| 22 | Chaco | Acopiador frigorífico o planta de empaque | - | - | - | - | 1 | - | - |
| | | Circuito minorista | - | - | - | - | 1 | - | - |
| | | Cooperativa o consorcio | - | - | - | - | - | - | - |
| | | Corredor comisionista o consignatario | - | - | - | - | - | - | - |
| | | Exportación directa | - | - | - | - | - | - | - |
| | | Industria | - | - | - | - | - | - | - |
| | | No comercializa | - | - | - | - | - | - | - |
| | | Otras formas | - | - | - | - | - | - | - |
| | | Otro productor | - | - | - | - | 1 | - | - |

(continúa)

Cuadro 4.50 (continuación)

| Código | Provincia | Canal de comercialización | Frutales | | | | | | |
|----------|------------|---|----------|-------------------|----------------|----------|-----------|----------|--------|
| | | | Pistacho | Ciruelo industria | Ciruelo fresco | Arándano | Frambuesa | Grosella | Cassis |
| Unidades | | | | | | | | | |
| 26 | Chubut | Acopiador frigorífico o planta de empaque | - | - | - | 1 | 2 | - | - |
| | | Circuito minorista | - | - | 4 | - | 28 | 3 | 4 |
| | | Cooperativa o consorcio | - | - | - | - | 3 | - | 1 |
| | | Corredor comisionista o consignatario | - | - | - | - | 2 | - | - |
| | | Exportación directa | - | - | - | - | 2 | - | - |
| | | Industria | - | - | - | - | 7 | 1 | 2 |
| | | No comercializa | - | - | 2 | - | 4 | 4 | 1 |
| | | Otras formas | - | - | - | - | - | - | - |
| | | Otro productor | - | - | - | 1 | 6 | - | 2 |
| 14 | Córdoba | Acopiador frigorífico o planta de empaque | - | - | - | 1 | 1 | - | - |
| | | Circuito minorista | - | 1 | - | - | - | - | - |
| | | Cooperativa o consorcio | - | - | - | - | - | - | - |
| | | Corredor comisionista o consignatario | - | - | - | - | - | - | - |
| | | Exportación directa | - | - | - | - | - | - | - |
| | | Industria | - | - | - | - | - | - | - |
| | | No comercializa | - | - | 2 | - | - | - | - |
| | | Otras formas | - | - | 1 | - | - | - | - |
| | | Otro productor | - | - | - | - | - | - | - |
| 18 | Corrientes | Acopiador frigorífico o planta de empaque | - | - | - | 1 | - | - | - |
| | | Circuito minorista | - | - | - | 1 | - | - | - |
| | | Cooperativa o consorcio | - | - | - | - | - | - | - |
| | | Corredor comisionista o consignatario | - | - | - | - | - | - | - |
| | | Exportación directa | - | - | - | 3 | - | - | - |
| | | Industria | - | - | - | 2 | - | - | - |
| | | No comercializa | - | - | - | - | - | - | - |
| | | Otras formas | - | - | - | - | - | - | - |
| | | Otro productor | - | - | - | 1 | - | - | - |
| 30 | Entre Ríos | Acopiador frigorífico o planta de empaque | - | - | - | 3 | 1 | - | - |
| | | Circuito minorista | - | - | 3 | 1 | 4 | - | - |
| | | Cooperativa o consorcio | - | - | - | 1 | - | - | - |
| | | Corredor comisionista o consignatario | - | - | - | - | - | - | - |
| | | Exportación directa | - | - | - | 16 | - | - | - |
| | | Industria | - | - | - | 6 | 1 | - | - |
| | | No comercializa | - | - | - | - | - | - | - |
| | | Otras formas | - | - | - | 8 | - | - | - |
| | | Otro productor | - | - | - | - | - | - | - |

(continúa)



Cuadro 4.50 (continuación)

| Código | Provincia | Canal de comercialización | Frutales | | | | | | | |
|----------|------------|---|------------------|------|--------------|----------------|-------|--------|------|-----|
| | | | Corinto grosella | Mora | Olivo aceite | Olivo conserva | Palto | Papayo | Tuna | Vid |
| Unidades | | | | | | | | | | |
| 26 | Chubut | Acopiador frigorífico o planta de empaque | - | - | - | - | - | - | - | - |
| | | Circuito minorista | 4 | 5 | - | - | - | - | - | 3 |
| | | Cooperativa o consorcio | - | 1 | - | - | - | - | - | - |
| | | Corredor comisionista o consignatario | - | - | - | - | - | - | - | - |
| | | Exportación directa | - | - | - | - | - | - | - | - |
| | | Industria | 4 | 6 | - | - | - | - | - | - |
| | | No comercializa | - | - | 1 | - | - | - | - | 10 |
| | | Otras formas | - | - | - | - | - | - | - | 1 |
| | | Otro productor | 1 | 1 | - | - | - | - | - | - |
| 14 | Córdoba | Acopiador frigorífico o planta de empaque | - | 1 | - | - | - | - | - | 1 |
| | | Circuito minorista | - | - | 8 | 3 | - | - | 7 | 4 |
| | | Cooperativa o consorcio | - | - | - | - | - | - | - | - |
| | | Corredor comisionista o consignatario | - | - | 1 | - | - | 1 | - | - |
| | | Exportación directa | - | - | - | - | - | - | - | 1 |
| | | Industria | - | - | 19 | 4 | - | 1 | 1 | 16 |
| | | No comercializa | - | 1 | 31 | 3 | - | - | 11 | 8 |
| | | Otras formas | - | - | 3 | - | - | - | - | 2 |
| | | Otro productor | - | - | 2 | 1 | - | - | 1 | 4 |
| 18 | Corrientes | Acopiador frigorífico o planta de empaque | - | - | - | - | - | - | - | - |
| | | Circuito minorista | - | - | - | - | - | 1 | - | - |
| | | Cooperativa o consorcio | - | - | - | - | - | - | - | - |
| | | Corredor comisionista o consignatario | - | - | - | - | 1 | 1 | - | - |
| | | Exportación directa | - | - | - | - | - | - | - | - |
| | | Industria | - | - | - | - | - | 1 | - | - |
| | | No comercializa | - | - | - | - | - | - | - | - |
| | | Otras formas | - | - | - | - | 1 | 1 | - | - |
| | | Otro productor | - | - | - | - | - | - | - | - |
| 30 | Entre Ríos | Acopiador frigorífico o planta de empaque | - | - | - | - | - | - | - | - |
| | | Circuito minorista | - | - | - | - | - | - | - | 3 |
| | | Cooperativa o consorcio | - | - | - | - | - | - | - | - |
| | | Corredor comisionista o consignatario | - | - | - | - | - | - | - | - |
| | | Exportación directa | - | - | - | - | - | - | - | - |
| | | Industria | - | - | - | - | - | - | - | 2 |
| | | No comercializa | - | - | - | - | - | - | - | 9 |
| | | Otras formas | - | - | - | - | - | - | - | 1 |
| | | Otro productor | - | - | - | - | - | - | - | - |

(continúa)

Cuadro 4.50 (continuación)

| Código | Provincia | Canal de comercialización | Frutales | | | | | | |
|-------------|---|---------------------------|----------|-------------------|----------------|----------|-----------|----------|--------|
| | | | Pistacho | Ciruelo industria | Ciruelo fresco | Arándano | Frambuesa | Grosella | Cassis |
| Unidades | | | | | | | | | |
| 34 Formosa | Acopiador frigorífico o planta de empaque | - | - | - | - | - | - | - | |
| | Circuito minorista | - | - | - | - | - | - | - | |
| | Cooperativa o consorcio | - | - | - | - | - | - | - | |
| | Corredor comisionista o consignatario | - | - | - | - | - | - | - | |
| | Exportación directa | - | - | - | - | - | - | - | |
| | Industria | - | - | - | - | - | - | - | |
| | No comercializa | - | - | - | - | - | - | - | |
| | Otras formas | - | - | - | - | - | - | - | |
| | Otro productor | - | - | - | - | 1 | - | - | |
| 38 Jujuy | Acopiador frigorífico o planta de empaque | - | - | 3 | - | - | - | - | |
| | Circuito minorista | - | - | 3 | - | - | - | - | |
| | Cooperativa o consorcio | - | - | - | - | - | - | - | |
| | Corredor comisionista o consignatario | - | - | 1 | - | - | - | - | |
| | Exportación directa | - | - | - | - | - | - | - | |
| | Industria | - | - | - | - | - | - | - | |
| | No comercializa | - | - | 5 | - | - | - | - | |
| | Otras formas | - | - | - | - | - | - | - | |
| | Otro productor | - | - | - | - | - | - | - | |
| 42 La Pampa | Acopiador frigorífico o planta de empaque | - | - | - | - | - | - | - | |
| | Circuito minorista | - | - | - | - | - | - | - | |
| | Cooperativa o consorcio | - | - | - | - | - | - | - | |
| | Corredor comisionista o consignatario | - | - | - | - | - | - | - | |
| | Exportación directa | - | - | - | - | - | - | - | |
| | Industria | - | - | - | - | - | - | - | |
| | No comercializa | - | - | - | - | - | - | - | |
| | Otras formas | - | - | - | - | - | - | - | |
| | Otro productor | - | - | - | - | - | - | - | |
| 46 La Rioja | Acopiador frigorífico o planta de empaque | - | - | 1 | - | - | - | - | |
| | Circuito minorista | - | 3 | 19 | - | - | - | - | |
| | Cooperativa o consorcio | - | - | - | - | - | - | - | |
| | Corredor comisionista o consignatario | - | - | - | - | - | - | - | |
| | Exportación directa | - | - | - | - | - | - | - | |
| | Industria | - | 1 | - | - | - | - | - | |
| | No comercializa | 1 | 4 | 12 | - | - | - | - | |
| | Otras formas | - | - | 1 | - | - | - | - | |
| | Otro productor | - | 1 | 1 | - | - | - | - | |

(continúa)



Cuadro 4.50 (continuación)

| Código | Provincia | Canal de comercialización | Frutales | | | | | | | |
|-------------|---|---------------------------|------------------|------|--------------|----------------|-------|--------|------|-----|
| | | | Corinto grosella | Mora | Olivo aceite | Olivo conserva | Palto | Papayo | Tuna | Vid |
| Unidades | | | | | | | | | | |
| 34 Formosa | Acopiador frigorífico o planta de empaque | - | - | - | - | - | - | - | - | - |
| | Circuito minorista | - | - | - | - | - | 2 | - | - | - |
| | Cooperativa o consorcio | - | - | - | - | - | - | - | - | - |
| | Corredor comisionista o consignatario | - | - | - | - | - | - | - | - | - |
| | Exportación directa | - | - | - | - | - | - | - | - | - |
| | Industria | - | - | - | - | - | 3 | - | - | - |
| | No comercializa | - | 1 | - | - | 1 | - | 1 | - | - |
| | Otras formas | - | 1 | - | - | 3 | - | 1 | - | - |
| | Otro productor | - | - | - | - | 1 | 1 | - | - | - |
| 38 Jujuy | Acopiador frigorífico o planta de empaque | - | - | - | - | 2 | - | - | - | - |
| | Circuito minorista | - | - | - | - | 9 | 2 | - | - | 13 |
| | Cooperativa o consorcio | - | - | - | - | 1 | 1 | - | - | - |
| | Corredor comisionista o consignatario | - | - | - | - | 4 | 3 | 1 | - | 1 |
| | Exportación directa | - | - | - | - | - | - | - | - | - |
| | Industria | - | - | - | - | 1 | - | - | - | 2 |
| | No comercializa | - | - | - | - | 16 | 1 | - | - | 12 |
| | Otras formas | - | - | - | - | 2 | - | - | - | 11 |
| | Otro productor | - | - | - | - | - | - | - | - | - |
| 42 La Pampa | Acopiador frigorífico o planta de empaque | - | - | - | - | - | - | - | - | - |
| | Circuito minorista | - | - | - | - | - | - | - | - | - |
| | Cooperativa o consorcio | - | - | - | - | - | - | - | - | - |
| | Corredor comisionista o consignatario | - | - | - | - | - | - | - | - | - |
| | Exportación directa | - | - | - | - | - | - | - | - | - |
| | Industria | - | - | - | - | - | - | - | - | - |
| | No comercializa | - | - | - | - | - | - | - | - | - |
| | Otras formas | - | - | - | - | - | - | - | - | - |
| | Otro productor | - | - | - | - | - | - | - | - | - |
| 46 La Rioja | Acopiador frigorífico o planta de empaque | - | - | 10 | 59 | - | - | - | - | 16 |
| | Circuito minorista | - | - | 20 | 31 | - | - | - | - | 68 |
| | Cooperativa o consorcio | - | - | 9 | 7 | - | - | - | - | 288 |
| | Corredor comisionista o consignatario | - | - | 2 | 19 | - | - | - | - | 32 |
| | Exportación directa | - | - | 4 | 7 | - | - | - | - | 5 |
| | Industria | - | - | 68 | 213 | - | - | - | - | 123 |
| | No comercializa | - | - | 20 | 41 | - | - | 1 | - | 47 |
| | Otras formas | - | - | 3 | 6 | - | - | 4 | - | 6 |
| | Otro productor | - | - | 5 | 17 | - | - | 1 | - | 33 |

(continúa)

Cuadro 4.50 (continuación)

| Código | Provincia | Canal de comercialización | Frutales | | | | | | |
|----------|-----------|---|----------|-------------------|----------------|----------|-----------|----------|--------|
| | | | Pistacho | Ciruelo industria | Ciruelo fresco | Arándano | Frambuesa | Grosella | Cassis |
| Unidades | | | | | | | | | |
| 50 | Mendoza | Acopiador frigorífico o planta de empaque | - | 274 | 204 | - | 2 | - | - |
| | | Circuito minorista | 2 | 103 | 128 | - | - | - | - |
| | | Cooperativa o consorcio | - | 55 | 16 | - | - | - | - |
| | | Corredor comisionista o consignatario | - | 8 | 14 | - | - | - | - |
| | | Exportación directa | - | 14 | 8 | - | - | - | - |
| | | Industria | 3 | 1.278 | 124 | - | - | - | - |
| | | No comercializa | 4 | 924 | 189 | - | - | - | - |
| | | Otras formas | - | 51 | 21 | - | - | - | - |
| | | Otro productor | - | 80 | 38 | - | - | - | - |
| 54 | Misiones | Acopiador frigorífico o planta de empaque | - | - | 2 | - | - | - | - |
| | | Circuito minorista | - | - | 3 | 1 | - | - | - |
| | | Cooperativa o consorcio | - | 1 | - | 1 | - | - | - |
| | | Corredor comisionista o consignatario | - | - | - | - | - | - | - |
| | | Exportación directa | - | - | - | - | - | - | - |
| | | Industria | - | - | - | - | - | - | - |
| | | No comercializa | - | - | 4 | 2 | 1 | - | - |
| | | Otras formas | - | - | - | - | - | - | - |
| | | Otro productor | - | - | - | 1 | - | - | - |
| 58 | Neuquén | Acopiador frigorífico o planta de empaque | - | - | 9 | - | - | - | - |
| | | Circuito minorista | - | - | 20 | - | 16 | 2 | 1 |
| | | Cooperativa o consorcio | - | - | 4 | - | - | - | - |
| | | Corredor comisionista o consignatario | - | - | - | - | - | - | - |
| | | Exportación directa | - | - | - | - | - | - | - |
| | | Industria | - | - | 2 | - | 2 | - | - |
| | | No comercializa | - | 1 | 9 | 1 | 5 | - | - |
| | | Otras formas | - | - | 3 | - | 2 | - | 1 |
| | | Otro productor | - | - | 1 | - | 1 | - | - |
| 62 | Río Negro | Acopiador frigorífico o planta de empaque | - | 2 | 83 | - | - | - | - |
| | | Circuito minorista | - | 4 | 125 | 2 | 10 | - | - |
| | | Cooperativa o consorcio | - | - | 8 | - | - | - | - |
| | | Corredor comisionista o consignatario | - | - | 37 | - | 1 | - | - |
| | | Exportación directa | - | - | 1 | - | - | - | - |
| | | Industria | - | 5 | 9 | 2 | 7 | 2 | 3 |
| | | No comercializa | - | 2 | 71 | - | 10 | 2 | - |
| | | Otras formas | - | 2 | 8 | 3 | 11 | - | 2 |
| | | Otro productor | - | - | 17 | - | 1 | - | - |

(continúa)



Cuadro 4.50 (continuación)

| Código | Provincia | Canal de comercialización | Frutales | | | | | | | |
|----------|-----------|---|------------------|------|--------------|----------------|-------|--------|------|-------|
| | | | Corinto grosella | Mora | Olivo aceite | Olivo conserva | Palto | Papayo | Tuna | Vid |
| Unidades | | | | | | | | | | |
| 50 | Mendoza | Acopiador frigorífico o planta de empaque | - | - | 65 | 62 | - | - | - | 108 |
| | | Circuito minorista | - | - | 23 | 31 | - | - | - | 133 |
| | | Cooperativa o consorcio | - | - | 16 | 11 | - | - | - | 1.501 |
| | | Corredor comisionista o consignatario | - | - | 5 | 6 | - | - | - | 19 |
| | | Exportación directa | - | - | 5 | 3 | - | - | - | 36 |
| | | Industria | - | - | 618 | 467 | - | - | - | 5.857 |
| | | No comercializa | - | - | 400 | 205 | - | - | - | 1.257 |
| | | Otras formas | - | - | 26 | 13 | - | - | - | 148 |
| | | Otro productor | - | - | 11 | 26 | - | - | - | 143 |
| 54 | Misiones | Acopiador frigorífico o planta de empaque | - | - | - | - | - | 8 | - | 1 |
| | | Circuito minorista | - | - | - | - | 3 | 2 | - | 26 |
| | | Cooperativa o consorcio | - | - | - | - | 3 | 63 | - | - |
| | | Corredor comisionista o consignatario | - | - | - | - | - | - | - | - |
| | | Exportación directa | - | - | - | - | - | - | - | - |
| | | Industria | - | 1 | - | - | 1 | 20 | - | - |
| | | No comercializa | - | - | - | - | 5 | 3 | - | 13 |
| | | Otras formas | - | - | - | - | - | - | - | 1 |
| | | Otro productor | - | - | - | - | 2 | 16 | - | 5 |
| 58 | Neuquén | Acopiador frigorífico o planta de empaque | - | - | - | - | - | - | - | - |
| | | Circuito minorista | 3 | 6 | 2 | - | - | - | - | 8 |
| | | Cooperativa o consorcio | - | - | - | - | - | - | - | - |
| | | Corredor comisionista o consignatario | - | - | - | - | - | - | - | - |
| | | Exportación directa | - | - | - | - | - | - | - | - |
| | | Industria | - | 2 | 2 | - | - | - | - | 10 |
| | | No comercializa | - | - | 2 | - | - | - | - | 19 |
| | | Otras formas | 1 | 1 | - | - | - | - | - | 6 |
| | | Otro productor | - | - | - | - | - | - | - | 1 |
| 62 | Río Negro | Acopiador frigorífico o planta de empaque | - | - | - | - | - | - | - | 16 |
| | | Circuito minorista | 2 | 1 | 4 | - | - | - | - | 49 |
| | | Cooperativa o consorcio | - | - | - | - | - | - | - | 1 |
| | | Corredor comisionista o consignatario | - | - | - | - | - | - | - | 9 |
| | | Exportación directa | - | - | - | - | - | - | - | 1 |
| | | Industria | 3 | 2 | 4 | - | - | - | - | 16 |
| | | No comercializa | 1 | 1 | 1 | 1 | - | - | - | 45 |
| | | Otras formas | 2 | 1 | 2 | - | - | - | - | 18 |
| | | Otro productor | - | - | 2 | - | - | - | - | 8 |

(continúa)

Cuadro 4.50 (continuación)

| Código | Provincia | Canal de comercialización | Frutales | | | | | | |
|---------------|-----------|---|----------|-------------------|----------------|----------|-----------|----------|--------|
| | | | Pistacho | Ciruelo industria | Ciruelo fresco | Arándano | Frambuesa | Grosella | Cassis |
| Unidades | | | | | | | | | |
| 66 Salta | | Acopiador frigorífico o planta de empaque | - | - | - | - | - | - | - |
| | | Circuito minorista | - | - | 2 | - | - | - | - |
| | | Cooperativa o consorcio | - | - | - | - | - | - | - |
| | | Corredor comisionista o consignatario | - | - | - | - | - | - | - |
| | | Exportación directa | - | - | - | 1 | - | - | - |
| | | Industria | - | - | - | 1 | - | - | - |
| | | No comercializa | - | - | 6 | - | - | - | - |
| | | Otras formas | - | - | - | - | - | - | - |
| | | Otro productor | - | - | 1 | - | - | - | - |
| 70 San Juan | | Acopiador frigorífico o planta de empaque | 1 | - | 2 | - | - | - | - |
| | | Circuito minorista | 3 | 1 | 15 | - | 1 | - | - |
| | | Cooperativa o consorcio | - | - | - | - | - | - | - |
| | | Corredor comisionista o consignatario | 1 | - | 4 | - | - | - | - |
| | | Exportación directa | 4 | - | 3 | - | - | - | - |
| | | Industria | 4 | - | 7 | - | - | - | - |
| | | No comercializa | 14 | 4 | 14 | - | 1 | - | - |
| | | Otras formas | 1 | - | 1 | - | - | - | - |
| | | Otro productor | 1 | - | 2 | - | - | - | - |
| 74 San Luis | | Acopiador frigorífico o planta de empaque | - | - | - | - | - | - | - |
| | | Circuito minorista | 1 | - | 2 | - | 1 | - | - |
| | | Cooperativa o consorcio | - | - | - | - | - | - | - |
| | | Corredor comisionista o consignatario | - | - | - | - | - | - | - |
| | | Exportación directa | - | - | - | - | - | - | - |
| | | Industria | - | - | - | - | - | - | - |
| | | No comercializa | - | - | - | - | - | - | - |
| | | Otras formas | - | - | - | 1 | - | - | - |
| | | Otro productor | - | - | 1 | - | - | - | - |
| 78 Santa Cruz | | Acopiador frigorífico o planta de empaque | - | - | - | - | - | - | - |
| | | Circuito minorista | - | - | 4 | - | 3 | - | - |
| | | Cooperativa o consorcio | - | - | - | - | - | - | - |
| | | Corredor comisionista o consignatario | - | - | - | - | - | - | - |
| | | Exportación directa | - | - | - | - | - | - | - |
| | | Industria | - | - | - | - | - | - | - |
| | | No comercializa | - | - | 3 | - | - | - | - |
| | | Otras formas | - | - | - | - | 1 | - | - |
| | | Otro productor | - | - | - | - | - | - | - |

(continúa)



Cuadro 4.50 (continuación)

| Código | Provincia | Canal de comercialización | Frutales | | | | | | | |
|---------------|---|---------------------------|------------------|------|--------------|----------------|-------|--------|------|-------|
| | | | Corinto grosella | Mora | Olivo aceite | Olivo conserva | Palto | Papayo | Tuna | Vid |
| Unidades | | | | | | | | | | |
| 66 Salta | Acopiador frigorífico o planta de empaque | - | - | - | - | - | - | 1 | - | 2 |
| | Circuito minorista | - | - | - | - | 4 | - | - | 3 | 60 |
| | Cooperativa o consorcio | - | - | - | - | - | - | - | - | 3 |
| | Corredor comisionista o consignatario | - | - | - | - | - | - | 1 | - | - |
| | Exportación directa | - | - | - | - | - | - | - | - | 2 |
| | Industria | - | - | - | - | - | - | - | - | 28 |
| | No comercializa | - | - | 4 | - | 1 | - | - | 4 | 69 |
| | Otras formas | - | - | - | - | - | - | - | 1 | 10 |
| | Otro productor | - | - | - | - | - | - | - | 6 | 87 |
| 70 San Juan | Acopiador frigorífico o planta de empaque | - | - | 8 | 16 | - | - | - | - | 100 |
| | Circuito minorista | - | - | 12 | 10 | - | - | - | - | 118 |
| | Cooperativa o consorcio | - | - | 1 | - | - | - | - | - | 9 |
| | Corredor comisionista o consignatario | - | - | 5 | 2 | - | - | - | - | 30 |
| | Exportación directa | - | - | 7 | - | - | - | - | - | 43 |
| | Industria | - | - | 157 | 67 | - | - | - | - | 1.830 |
| | No comercializa | - | - | 41 | 22 | - | - | - | - | 171 |
| | Otras formas | - | - | 9 | 4 | - | - | - | - | 35 |
| | Otro productor | - | - | 6 | 8 | - | - | - | - | 57 |
| 74 San Luis | Acopiador frigorífico o planta de empaque | - | - | - | - | - | - | - | - | - |
| | Circuito minorista | - | - | 1 | - | - | - | - | - | 5 |
| | Cooperativa o consorcio | - | - | - | - | - | - | - | - | - |
| | Corredor comisionista o consignatario | - | - | - | - | - | - | - | - | - |
| | Exportación directa | - | - | - | - | - | - | - | - | - |
| | Industria | - | - | - | - | - | - | - | - | - |
| | No comercializa | - | - | 2 | 1 | - | - | - | - | 1 |
| | Otras formas | - | - | - | - | - | - | - | - | 1 |
| | Otro productor | - | - | - | - | - | - | - | - | - |
| 78 Santa Cruz | Acopiador frigorífico o planta de empaque | - | - | - | - | - | - | - | - | - |
| | Circuito minorista | - | - | - | - | - | - | - | - | - |
| | Cooperativa o consorcio | - | - | - | - | - | - | - | - | - |
| | Corredor comisionista o consignatario | - | - | - | - | - | - | - | - | - |
| | Exportación directa | - | - | - | - | - | - | - | - | - |
| | Industria | - | - | - | - | - | - | - | - | - |
| | No comercializa | 2 | - | - | - | - | - | - | - | - |
| | Otras formas | - | - | - | - | - | - | - | - | - |
| | Otro productor | - | - | - | - | - | - | - | - | - |

(continúa)

Cuadro 4.50 (continuación)

| Código | Provincia | Canal de comercialización | Frutales | | | | | | |
|------------------------|---|---------------------------|----------|-------------------|----------------|----------|-----------|----------|--------|
| | | | Pistacho | Ciruelo industria | Ciruelo fresco | Arándano | Frambuesa | Grosella | Cassis |
| Unidades | | | | | | | | | |
| 82 Santa Fe | Acopiador frigorífico o planta de empaque | - | - | - | - | - | - | - | - |
| | Circuito minorista | - | - | 2 | 1 | - | - | - | - |
| | Cooperativa o consorcio | - | - | - | - | - | - | - | - |
| | Corredor comisionista o consignatario | - | - | 3 | - | - | - | - | - |
| | Exportación directa | - | - | - | - | - | - | - | - |
| | Industria | - | - | - | 1 | - | - | - | - |
| | No comercializa | - | - | - | - | - | - | - | - |
| | Otras formas | - | - | - | - | - | - | - | - |
| | Otro productor | - | - | - | - | - | - | - | - |
| 86 Santiago del Estero | Acopiador frigorífico o planta de empaque | - | - | - | - | - | - | - | - |
| | Circuito minorista | - | - | - | - | - | - | - | - |
| | Cooperativa o consorcio | - | - | - | - | - | - | - | - |
| | Corredor comisionista o consignatario | - | - | - | - | - | - | - | - |
| | Exportación directa | - | - | - | - | - | - | - | - |
| | Industria | - | - | - | - | - | - | - | - |
| | No comercializa | - | - | - | - | - | - | - | - |
| | Otras formas | - | - | - | 1 | - | - | - | - |
| | Otro productor | - | - | - | - | - | - | - | - |
| 94 Tierra del Fuego | Acopiador frigorífico o planta de empaque | - | - | - | - | - | - | - | - |
| | Circuito minorista | - | - | - | - | 1 | - | - | - |
| | Cooperativa o consorcio | - | - | - | - | - | - | - | - |
| | Corredor comisionista o consignatario | - | - | - | - | - | - | - | - |
| | Exportación directa | - | - | - | - | - | - | - | - |
| | Industria | - | - | - | - | 1 | - | - | 1 |
| | No comercializa | - | - | - | - | - | - | - | - |
| | Otras formas | - | - | - | - | 1 | - | - | - |
| | Otro productor | - | - | - | - | - | - | - | - |
| 90 Tucumán | Acopiador frigorífico o planta de empaque | - | - | - | 9 | - | - | - | - |
| | Circuito minorista | - | - | 2 | 1 | 1 | - | - | - |
| | Cooperativa o consorcio | - | - | - | - | - | - | - | - |
| | Corredor comisionista o consignatario | - | - | - | 1 | - | - | - | - |
| | Exportación directa | - | - | - | 19 | - | - | - | - |
| | Industria | - | - | - | 7 | - | - | - | - |
| | No comercializa | - | - | 1 | - | - | - | - | - |
| | Otras formas | - | - | - | - | - | - | - | - |
| | Otro productor | - | - | - | - | - | - | - | - |

(continúa)



Cuadro 4.50 (conclusión)

| Código | Provincia | Canal de comercialización | Frutales | | | | | | | Tuna | Vid |
|----------|---------------------|---|------------------|------|--------------|----------------|-------|--------|---|------|-----|
| | | | Corinto grosella | Mora | Olivo aceite | Olivo conserva | Palto | Papayo | | | |
| Unidades | | | | | | | | | | | |
| 82 | Santa Fe | Acopiador frigorífico o planta de empaque | - | - | - | - | - | - | - | - | - |
| | | Circuito minorista | - | - | - | - | - | - | - | - | - |
| | | Cooperativa o consorcio | - | - | - | - | - | - | - | - | - |
| | | Corredor comisionista o consignatario | - | - | - | - | - | - | - | - | - |
| | | Exportación directa | - | - | - | - | - | - | - | - | - |
| | | Industria | - | 1 | - | - | - | - | - | - | - |
| | | No comercializa | - | - | - | - | - | - | - | - | - |
| | | Otras formas | - | - | - | - | - | - | - | - | - |
| | | Otro productor | - | - | - | - | - | - | - | - | - |
| 86 | Santiago del Estero | Acopiador frigorífico o planta de empaque | - | - | - | - | - | - | - | - | - |
| | | Circuito minorista | - | - | - | - | - | - | 3 | 1 | |
| | | Cooperativa o consorcio | - | - | - | - | - | - | - | - | |
| | | Corredor comisionista o consignatario | - | - | - | - | - | - | - | - | |
| | | Exportación directa | - | - | - | - | - | - | - | - | |
| | | Industria | - | - | - | - | - | - | - | - | |
| | | No comercializa | - | - | - | - | - | - | 1 | - | |
| | | Otras formas | - | - | - | - | - | - | 1 | - | |
| | | Otro productor | - | - | - | - | - | - | 1 | - | |
| 94 | Tierra del Fuego | Acopiador frigorífico o planta de empaque | - | - | - | - | - | - | - | - | |
| | | Circuito minorista | - | - | - | - | - | - | - | - | |
| | | Cooperativa o consorcio | - | - | - | - | - | - | - | - | |
| | | Corredor comisionista o consignatario | - | - | - | - | - | - | - | - | |
| | | Exportación directa | - | - | - | - | - | - | - | - | |
| | | Industria | 1 | - | - | - | - | - | - | - | |
| | | No comercializa | - | - | - | - | - | - | - | - | |
| | | Otras formas | - | - | - | - | - | - | - | - | |
| | | Otro productor | - | - | - | - | - | - | - | - | |
| 90 | Tucumán | Acopiador frigorífico o planta de empaque | - | - | - | - | 2 | - | - | - | |
| | | Circuito minorista | - | - | - | - | 3 | - | - | 12 | |
| | | Cooperativa o consorcio | - | - | - | - | - | - | - | 3 | |
| | | Corredor comisionista o consignatario | - | - | - | - | 1 | - | - | - | |
| | | Exportación directa | - | - | - | - | - | - | - | - | |
| | | Industria | - | 1 | - | - | - | - | - | 14 | |
| | | No comercializa | - | - | - | - | 3 | - | 2 | 4 | |
| | | Otras formas | - | - | - | - | 2 | - | - | 20 | |
| | | Otro productor | - | - | - | - | 1 | - | - | 4 | |

(¹) El total puede no corresponder a la suma de los parciales dado que las categorías no son excluyentes, porque una EAP puede tener más de un cultivo por canal de comercialización.

Fuente: INDEC. Censo Nacional Agropecuario 2018. Resultados definitivos.

Cuadro 4.51 Yerba mate. Primera venta. Explotaciones agropecuarias por canal de comercialización, según etapa y provincia, en unidades. Del 1 de julio de 2017 al 30 de junio de 2018

| Código | Provincia | Etapa | Total de EAP que declaran canal de comercialización | Destino | | | |
|-----------------------|-----------|-----------------------------|---|-------------------|--------------|------------------|----------------|
| | | | | Acopiador privado | Cooperativa | Molino yerbatero | Otro productor |
| | | | | Unidades | | | |
| Total del país | | Hoja verde en planta | 4.805 | 2.269 | 559 | 1.141 | 836 |
| | | Hoja verde cosechada | 7.949 | 2.549 | 1.787 | 2.845 | 768 |
| | | Hoja seca | 49 | 10 | 7 | 29 | 3 |
| | | Yerba canchada | 169 | 36 | 20 | 106 | 7 |
| 06 Buenos Aires | | Hoja verde en planta | - | - | - | - | - |
| | | Hoja verde cosechada | - | - | - | - | - |
| | | Hoja seca | - | - | - | - | - |
| | | Yerba canchada | - | - | - | - | - |
| 10 Catamarca | | Hoja verde en planta | - | - | - | - | - |
| | | Hoja verde cosechada | - | - | - | - | - |
| | | Hoja seca | - | - | - | - | - |
| | | Yerba canchada | - | - | - | - | - |
| 22 Chaco | | Hoja verde en planta | - | - | - | - | - |
| | | Hoja verde cosechada | - | - | - | - | - |
| | | Hoja seca | - | - | - | - | - |
| | | Yerba canchada | - | - | - | - | - |
| 26 Chubut | | Hoja verde en planta | - | - | - | - | - |
| | | Hoja verde cosechada | - | - | - | - | - |
| | | Hoja seca | - | - | - | - | - |
| | | Yerba canchada | - | - | - | - | - |
| 14 Córdoba | | Hoja verde en planta | - | - | - | - | - |
| | | Hoja verde cosechada | - | - | - | - | - |
| | | Hoja seca | - | - | - | - | - |
| | | Yerba canchada | - | - | - | - | - |

(continúa)

Cuadro 4.51 (continuación)

| Código | Provincia | Etapa | Total de EAP que declaran canal de comercialización | Destino | | | |
|-----------------|----------------------|-------|---|-------------------|-------------|------------------|----------------|
| | | | | Acopiador privado | Cooperativa | Molino yerbatero | Otro productor |
| Unidades | | | | | | | |
| 18 Corrientes | Hoja verde en planta | 28 | 4 | - | 18 | 6 | |
| | Hoja verde cosechada | 305 | 8 | 115 | 175 | 7 | |
| | Hoja seca | 3 | 1 | 1 | 1 | - | |
| | Yerba canchada | 5 | 1 | 1 | 3 | - | |
| 30 Entre Ríos | Hoja verde en planta | - | - | - | - | - | |
| | Hoja verde cosechada | - | - | - | - | - | |
| | Hoja seca | - | - | - | - | - | |
| | Yerba canchada | - | - | - | - | - | |
| 34 Formosa | Hoja verde en planta | - | - | - | - | - | |
| | Hoja verde cosechada | - | - | - | - | - | |
| | Hoja seca | - | - | - | - | - | |
| | Yerba canchada | - | - | - | - | - | |
| 38 Jujuy | Hoja verde en planta | - | - | - | - | - | |
| | Hoja verde cosechada | - | - | - | - | - | |
| | Hoja seca | - | - | - | - | - | |
| | Yerba canchada | - | - | - | - | - | |
| 42 La Pampa | Hoja verde en planta | - | - | - | - | - | |
| | Hoja verde cosechada | - | - | - | - | - | |
| | Hoja seca | - | - | - | - | - | |
| | Yerba canchada | - | - | - | - | - | |
| 46 La Rioja | Hoja verde en planta | - | - | - | - | - | |
| | Hoja verde cosechada | - | - | - | - | - | |
| | Hoja seca | - | - | - | - | - | |
| | Yerba canchada | - | - | - | - | - | |

(continúa)

Cuadro 4.51 (continuación)

| Código | Provincia | Etapa | Total de EAP que declaran canal de comercialización | Destino | | | |
|-----------------|-----------|----------------------|---|-------------------|-------------|------------------|----------------|
| | | | | Acopiador privado | Cooperativa | Molino yerbatero | Otro productor |
| Unidades | | | | | | | |
| 50 | Mendoza | Hoja verde en planta | - | - | - | - | - |
| | | Hoja verde cosechada | - | - | - | - | - |
| | | Hoja seca | - | - | - | - | - |
| | | Yerba canchada | - | - | - | - | - |
| 54 | Misiones | Hoja verde en planta | 4.777 | 2.265 | 559 | 1.123 | 830 |
| | | Hoja verde cosechada | 7.644 | 2.541 | 1.672 | 2.670 | 761 |
| | | Hoja seca | 46 | 9 | 6 | 28 | 3 |
| | | Yerba canchada | 164 | 35 | 19 | 103 | 7 |
| 58 | Neuquén | Hoja verde en planta | - | - | - | - | - |
| | | Hoja verde cosechada | - | - | - | - | - |
| | | Hoja seca | - | - | - | - | - |
| | | Yerba canchada | - | - | - | - | - |
| 62 | Río Negro | Hoja verde en planta | - | - | - | - | - |
| | | Hoja verde cosechada | - | - | - | - | - |
| | | Hoja seca | - | - | - | - | - |
| | | Yerba canchada | - | - | - | - | - |
| 66 | Salta | Hoja verde en planta | - | - | - | - | - |
| | | Hoja verde cosechada | - | - | - | - | - |
| | | Hoja seca | - | - | - | - | - |
| | | Yerba canchada | - | - | - | - | - |
| 70 | San Juan | Hoja verde en planta | - | - | - | - | - |
| | | Hoja verde cosechada | - | - | - | - | - |
| | | Hoja seca | - | - | - | - | - |
| | | Yerba canchada | - | - | - | - | - |

(continúa)

Cuadro 4.51 (conclusión)

| Código | Provincia | Etapa | Total de EAP que declaran canal de comercialización | Destino | | | |
|------------------------|----------------------|-------|---|-------------------|-------------|------------------|----------------|
| | | | | Acopiador privado | Cooperativa | Molino yerbatero | Otro productor |
| Unidades | | | | | | | |
| 74 San Luis | Hoja verde en planta | - | - | - | - | - | - |
| | Hoja verde cosechada | - | - | - | - | - | - |
| | Hoja seca | - | - | - | - | - | - |
| | Yerba canchada | - | - | - | - | - | - |
| 78 Santa Cruz | Hoja verde en planta | - | - | - | - | - | - |
| | Hoja verde cosechada | - | - | - | - | - | - |
| | Hoja seca | - | - | - | - | - | - |
| | Yerba canchada | - | - | - | - | - | - |
| 82 Santa Fe | Hoja verde en planta | - | - | - | - | - | - |
| | Hoja verde cosechada | - | - | - | - | - | - |
| | Hoja seca | - | - | - | - | - | - |
| | Yerba canchada | - | - | - | - | - | - |
| 86 Santiago del Estero | Hoja verde en planta | - | - | - | - | - | - |
| | Hoja verde cosechada | - | - | - | - | - | - |
| | Hoja seca | - | - | - | - | - | - |
| | Yerba canchada | - | - | - | - | - | - |
| 94 Tierra del Fuego | Hoja verde en planta | - | - | - | - | - | - |
| | Hoja verde cosechada | - | - | - | - | - | - |
| | Hoja seca | - | - | - | - | - | - |
| | Yerba canchada | - | - | - | - | - | - |
| 90 Tucumán | Hoja verde en planta | - | - | - | - | - | - |
| | Hoja verde cosechada | - | - | - | - | - | - |
| | Hoja seca | - | - | - | - | - | - |
| | Yerba canchada | - | - | - | - | - | - |

Fuente: INDEC. Censo Nacional Agropecuario 2018. Resultados definitivos.

Cuadro 4.52 Tabaco. Primera venta. Explotaciones agropecuarias por canal de comercialización, según provincia, en unidades. Del 1 de julio de 2017 al 30 de junio de 2018

| Código | Provincia | Total de EAP que declaran canal de comercialización ⁽¹⁾ | Destino | | | | |
|-----------------------|---------------------|--|------------|--------------|--------------|--------------------|---------------|
| | | | Acopiador | Cooperativa | Empresa | Manufactura propia | No específica |
| Unidades | | | | | | | |
| Total del país | | 9.322 | 913 | 5.194 | 4.177 | 512 | 157 |
| 06 | Buenos Aires | - | - | - | - | - | - |
| 10 | Catamarca | 68 | 8 | 17 | 46 | - | 1 |
| 22 | Chaco | 101 | 62 | 40 | - | 2 | 1 |
| 26 | Chubut | - | - | - | - | - | - |
| 14 | Córdoba | - | - | - | - | - | - |
| 18 | Corrientes | 439 | 11 | 346 | 173 | 8 | 5 |
| 30 | Entre Ríos | - | - | - | - | - | - |
| 34 | Formosa | - | - | - | - | - | - |
| 38 | Jujuy | 474 | 175 | 392 | 287 | 1 | 2 |
| 42 | La Pampa | - | - | - | - | - | - |
| 46 | La Rioja | - | - | - | - | - | - |
| 50 | Mendoza | - | - | - | - | - | - |
| 54 | Misiones | 7.172 | 462 | 3.417 | 3.373 | 495 | 132 |
| 58 | Neuquén | - | - | - | - | - | - |
| 62 | Río Negro | - | - | - | - | - | - |
| 66 | Salta | 843 | 122 | 809 | 242 | 4 | 9 |
| 70 | San Juan | - | - | - | - | - | - |
| 74 | San Luis | - | - | - | - | - | - |
| 78 | Santa Cruz | - | - | - | - | - | - |
| 82 | Santa Fe | - | - | - | - | - | - |
| 86 | Santiago del Estero | 1 | - | - | - | 1 | - |
| 94 | Tierra del Fuego | - | - | - | - | - | - |
| 90 | Tucumán | 224 | 73 | 173 | 56 | 1 | 7 |

(1) El total puede no corresponder a la suma de los parciales dado que las categorías no son excluyentes, porque una EAP puede tener más de un destino para el cultivo tabaco.

Fuente: INDEC. Censo Nacional Agropecuario 2018. Resultados definitivos.



Cuadro 4.53

Caña de azúcar. Primera venta. Explotaciones agropecuarias por canal de comercialización, según provincia, en unidades. Del 1 de julio de 2017 al 30 de junio de 2018

| Código | Provincia | Total de EAP que declaran canal de comercialización ⁽¹⁾ | Destino | | | | | |
|-----------------------|---------------------|--|-------------------|-------------------|------------------|-----------------------------|--------------------------|---------------|
| | | | Vendido a ingenio | Entrega a maquila | En forma directa | A través de una cooperativa | Entrega a ingenio propio | No específica |
| | | | Unidades | | | | | |
| Total del país | | 3.026 | 1.726 | 1.075 | 857 | 231 | 284 | 898 |
| 06 | Buenos Aires | - | - | - | - | - | - | - |
| 10 | Catamarca | - | - | - | - | - | - | - |
| 22 | Chaco | 11 | - | - | - | - | 2 | 9 |
| 26 | Chubut | - | - | - | - | - | - | - |
| 14 | Córdoba | - | - | - | - | - | - | - |
| 18 | Corrientes | 28 | 1 | - | - | - | - | 27 |
| 30 | Entre Ríos | 1 | - | - | - | - | - | 1 |
| 34 | Formosa | 53 | - | - | - | - | - | 53 |
| 38 | Jujuy | 69 | 50 | 40 | 39 | 1 | 12 | 2 |
| 42 | La Pampa | - | - | - | - | - | - | - |
| 46 | La Rioja | - | - | - | - | - | - | - |
| 50 | Mendoza | - | - | - | - | - | - | - |
| 54 | Misiones | 842 | 197 | 16 | 15 | 3 | 108 | 550 |
| 58 | Neuquén | - | - | - | - | - | - | - |
| 62 | Río Negro | - | - | - | - | - | - | - |
| 66 | Salta | 19 | 11 | 6 | 6 | 1 | 2 | 6 |
| 70 | San Juan | - | - | - | - | - | - | - |
| 74 | San Luis | - | - | - | - | - | - | - |
| 78 | Santa Cruz | - | - | - | - | - | - | - |
| 82 | Santa Fe | 73 | 24 | 3 | 3 | - | 1 | 48 |
| 86 | Santiago del Estero | 2 | 2 | 1 | 1 | - | 1 | - |
| 94 | Tierra del Fuego | - | - | - | - | - | - | - |
| 90 | Tucumán | 1.928 | 1.441 | 1.009 | 793 | 226 | 158 | 202 |

(1) El total puede no corresponder a la suma de los parciales dado que las categorías no son excluyentes, porque una EAP puede tener más de un destino para el cultivo caña de azúcar.

Fuente: INDEC. Censo Nacional Agropecuario 2018. Resultados definitivos.

Cuadro 4.54 Té. Primera venta. Explotaciones agropecuarias por canal de comercialización, según provincia, en unidades. Del 1 de julio de 2017 al 30 de junio de 2018

| Código | Provincia | Total de EAP que declaran canal de comercialización (¹) | Canal | | | | | | | | | |
|------------------------|-----------|---|---------------------|-------------|--------------------|---------------|---------------------|-------------------|-------------|----------------|------------------|---------------|
| | | | Entregó brote verde | | | | Vendió té en planta | | | | | No específica |
| | | | Total | Cooperativa | Planta elaboradora | No específica | Total | Acopiador privado | Cooperativa | Otro productor | Secadero privado | |
| Unidades | | | | | | | | | | | | |
| Total del país | | 2.960 | 1.572 | 415 | 1.105 | 68 | 1.052 | 279 | 35 | 462 | 280 | 431 |
| 06 Buenos Aires | | - | - | - | - | - | - | - | - | - | - | - |
| 10 Catamarca | | - | - | - | - | - | - | - | - | - | - | - |
| 22 Chaco | | - | - | - | - | - | - | - | - | - | - | - |
| 26 Chubut | | - | - | - | - | - | - | - | - | - | - | - |
| 14 Córdoba | | - | - | - | - | - | - | - | - | - | - | - |
| 18 Corrientes | | 3 | 3 | 1 | 2 | - | - | - | - | - | - | - |
| 30 Entre Ríos | | - | - | - | - | - | - | - | - | - | - | - |
| 34 Formosa | | - | - | - | - | - | - | - | - | - | - | - |
| 38 Jujuy | | - | - | - | - | - | - | - | - | - | - | - |
| 42 La Pampa | | - | - | - | - | - | - | - | - | - | - | - |
| 46 La Rioja | | - | - | - | - | - | - | - | - | - | - | - |
| 50 Mendoza | | - | - | - | - | - | - | - | - | - | - | - |
| 54 Misiones | | 2.957 | 1.569 | 414 | 1.103 | 68 | 1.052 | 279 | 35 | 462 | 280 | 431 |
| 58 Neuquén | | - | - | - | - | - | - | - | - | - | - | - |
| 62 Río Negro | | - | - | - | - | - | - | - | - | - | - | - |
| 66 Salta | | - | - | - | - | - | - | - | - | - | - | - |
| 70 San Juan | | - | - | - | - | - | - | - | - | - | - | - |
| 74 San Luis | | - | - | - | - | - | - | - | - | - | - | - |
| 78 Santa Cruz | | - | - | - | - | - | - | - | - | - | - | - |
| 82 Santa Fe | | - | - | - | - | - | - | - | - | - | - | - |
| 86 Santiago del Estero | | - | - | - | - | - | - | - | - | - | - | - |
| 94 Tierra del Fuego | | - | - | - | - | - | - | - | - | - | - | - |
| 90 Tucumán | | - | - | - | - | - | - | - | - | - | - | - |

(¹) El total puede no corresponder a la suma de los parciales dado que las categorías no son excluyentes, porque una EAP puede tener más de un destino para el cultivo té.

Fuente: INDEC. Censo Nacional Agropecuario 2018. Resultados definitivos.



AGRICULTURA

Prácticas orgánicas, biodinámicas
y ecológicas



IV.6

Prácticas orgánicas, biodinámicas y agroecológicas

Respecto a las prácticas alternativas, se identificaron 2.536 EAP que declararon realizar agricultura orgánica; mientras que 408 desarrollaron agricultura biodinámica; y 2.309 realizaron prácticas agroecológicas.

Cuadro 4.55 Explotaciones agropecuarias con prácticas de agricultura orgánica, biodinámica y agroecológica, según provincia, en unidades. Del 1 de julio de 2017 al 30 de junio de 2018

| Código | Provincia | Agricultura orgánica | Agricultura biodinámica | Agroecología |
|-----------------------|---------------------|----------------------|-------------------------|--------------|
| | | | | |
| Total del país | | 2.536 | 408 | 2.309 |
| 06 | Buenos Aires | 180 | 58 | 312 |
| 10 | Catamarca | 108 | 3 | 155 |
| 22 | Chaco | 25 | 5 | 77 |
| 26 | Chubut | 49 | 16 | 36 |
| 14 | Córdoba | 108 | 30 | 114 |
| 18 | Corrientes | 25 | 5 | 62 |
| 30 | Entre Ríos | 84 | 26 | 143 |
| 34 | Formosa | 22 | - | 10 |
| 38 | Jujuy | 377 | 14 | 209 |
| 42 | La Pampa | 8 | 4 | 29 |
| 46 | La Rioja | 82 | 23 | 31 |
| 50 | Mendoza | 258 | 27 | 134 |
| 54 | Misiones | 348 | 36 | 170 |
| 58 | Neuquén | 81 | 12 | 44 |
| 62 | Río Negro | 193 | 35 | 119 |
| 66 | Salta | 183 | 20 | 282 |
| 70 | San Juan | 122 | 13 | 61 |
| 74 | San Luis | 13 | 5 | 11 |
| 78 | Santa Cruz | 9 | - | 5 |
| 82 | Santa Fe | 63 | 38 | 171 |
| 86 | Santiago del Estero | 146 | 8 | 31 |
| 94 | Tierra del Fuego | 2 | - | 2 |
| 90 | Tucumán | 50 | 30 | 101 |

Fuente: INDEC. Censo Nacional Agropecuario 2018. Resultados definitivos.

AGRICULTURA

Motivos de no cosecha



En el CNA-18 se indagaron los motivos por los cuales los cultivos implantados no han sido cosechados en su totalidad por las EAP. Cabe aclarar, que una misma explotación pudo haber tenido varios motivos de no cosecha para cada cultivo; en consecuencia, el total de EAP puede no corresponder a la suma de los parciales dado que las categorías no son excluyentes, es decir, una EAP pudo haber tenido más de un motivo que le imposibilitó cosechar.

En el total del país, y durante el período de referencia, 7.473 EAP declararon algún motivo de no cosecha para el grupo de cereales; ello representa un 12% del total de explotaciones que implantaron cultivos que pertenecen a este grupo. De esta indagación se desprende que 2.731 explotaciones declararon la sequía como motivo de no cosecha; y otras 1.611 EAP, las inundaciones. Dentro de este grupo de cultivos predomina el maíz para grano, con la mayor cantidad de EAP (un total de 5.197) que informaron estos motivos. En términos porcentuales, se destacan el centeno para grano y el sorgo granífero, con un 24% y 18% de no cosecha, respectivamente.

En términos porcentuales, los motivos de no cosecha para las oleaginosas alcanzaron un 17%; se registró un total de 7.514 EAP en este grupo de cultivos sobre un total implantado en 44.346 EAP. Cabe destacar el cultivo soja, que sumó 7.263 EAP con motivos de no cosecha sobre las 42.428 EAP que implantaron esta oleaginosa, resultado que también exhibe un 17%. De los resultados definitivos se observa que, para el cultivo de soja, 3.829 explotaciones declararon la sequía como motivo de no cosecha; y 2.617 EAP, las inundaciones.

De las 3.726 EAP que implantaron legumbres, 251 declararon uno o más motivos de no cosecha, lo cual representa un 7%.

En el caso de frutales, 7.366 EAP no pudieron cosechar en su totalidad lo implantado y, teniendo en cuenta que 28.319 EAP tenían implantado frutales, esto da como resultado un 26% en términos porcentuales.

Cuadro 4.56 Cereales. Explotaciones agropecuarias por cultivo, según provincia y motivo de no cosecha, en unidades. Del 1 de julio de 2017 al 30 de junio de 2018

| Código | Provincia | Motivo de no cosecha | Total de EAP que declaran motivo de no cosecha (1) | Cereales | | | | | | | |
|-----------------|------------------|----------------------|--|----------|---------|-------|------------------|------------------|--------------------|-----------------|-----------------|
| | | | | Alforfón | Alpiste | Arroz | Avena para grano | Cebada cervecera | Centeno para grano | Mijo para grano | Sorgo granífero |
| | | | | Unidades | | | | | | | |
| Total del país | Total | | 7.473 | - | 12 | 22 | 206 | 174 | 47 | 4 | 436 |
| | Bajo rendimiento | | 835 | - | 2 | 5 | 21 | 15 | 8 | 1 | 38 |
| | Granizo | | 306 | - | - | - | 5 | 26 | - | - | 4 |
| | Incendio | | 40 | - | 1 | - | 1 | 2 | - | - | 1 |
| | Inundación | | 1.611 | - | 5 | 3 | 18 | 68 | 1 | - | 57 |
| | Sequía | | 2.731 | - | 2 | 7 | 25 | 12 | 6 | 3 | 207 |
| | Otros motivos | | 2.324 | - | 2 | 7 | 138 | 55 | 32 | - | 134 |
| 06 Buenos Aires | Total | | 2.109 | - | 9 | - | 117 | 144 | 9 | 3 | 78 |
| | Bajo rendimiento | | 170 | - | - | - | 7 | 9 | 2 | 1 | 8 |
| | Granizo | | 114 | - | - | - | 2 | 26 | - | - | - |
| | Incendio | | 15 | - | - | - | 1 | 2 | - | - | - |
| | Inundación | | 723 | - | 5 | - | 14 | 61 | - | - | 8 |
| | Sequía | | 556 | - | 2 | - | 13 | 8 | 2 | 2 | 25 |
| | Otros motivos | | 674 | - | 2 | - | 81 | 41 | 5 | - | 37 |
| 10 Catamarca | Total | | 140 | - | - | - | - | - | 2 | - | 2 |
| | Bajo rendimiento | | 22 | - | - | - | - | - | - | - | - |
| | Granizo | | 3 | - | - | - | - | - | - | - | - |
| | Incendio | | 2 | - | - | - | - | - | - | - | - |
| | Inundación | | 4 | - | - | - | - | - | - | - | - |
| | Sequía | | 78 | - | - | - | - | - | - | - | 2 |
| | Otros motivos | | 35 | - | - | - | - | - | 2 | - | - |
| 22 Chaco | Total | | 282 | - | - | 1 | - | - | - | - | 61 |
| | Bajo rendimiento | | 36 | - | - | - | - | - | - | - | 7 |
| | Granizo | | 7 | - | - | - | - | - | - | - | - |
| | Incendio | | 2 | - | - | - | - | - | - | - | - |
| | Inundación | | 20 | - | - | - | - | - | - | - | 4 |
| | Sequía | | 162 | - | - | - | - | - | - | - | 32 |
| | Otros motivos | | 60 | - | - | 1 | - | - | - | - | 19 |
| 26 Chubut | Total | | 8 | - | - | - | 2 | - | - | - | - |
| | Bajo rendimiento | | 3 | - | - | - | 2 | - | - | - | - |
| | Granizo | | - | - | - | - | - | - | - | - | - |
| | Incendio | | - | - | - | - | - | - | - | - | - |
| | Inundación | | - | - | - | - | - | - | - | - | - |
| | Sequía | | 3 | - | - | - | - | - | - | - | - |
| | Otros motivos | | 2 | - | - | - | - | - | - | - | - |

(continúa)



Cuadro 4.56 (continuación)

| Código | Provincia | Motivo de no cosecha | Cereales | | | | | | | |
|----------------|------------------|----------------------|-----------------|-----------------|---------------|-----------|----------|--------|--------------|-----------------------------|
| | | | Maíz pisingallo | Maíz para grano | Trigo candeal | Trigo pan | Amaranto | Quinua | Maíz incaico | Cebada forrajera para grano |
| | | | Unidades | | | | | | | |
| Total del país | Total | | 13 | 5.197 | 125 | 1.728 | - | 13 | 69 | 168 |
| | Bajo rendimiento | | 4 | 596 | 10 | 140 | - | 6 | 7 | 18 |
| | Granizo | | - | 145 | 3 | 123 | - | 2 | 9 | 6 |
| | Incendio | | - | 24 | - | 10 | - | - | - | 1 |
| | Inundación | | 3 | 1.071 | 15 | 526 | - | - | 3 | 18 |
| | Sequía | | 4 | 2.289 | 23 | 225 | - | 2 | 26 | 19 |
| | Otros motivos | | 2 | 1.210 | 75 | 744 | - | 3 | 24 | 107 |
| | 06 Buenos Aires | Total | | 4 | 1.362 | 28 | 548 | - | - | - |
| | Bajo rendimiento | | - | 102 | 2 | 38 | - | - | - | 8 |
| | Granizo | | - | 30 | 2 | 60 | - | - | - | 5 |
| | Incendio | | - | 9 | - | 2 | - | - | - | 1 |
| | Inundación | | 3 | 437 | 9 | 267 | - | - | - | 16 |
| | Sequía | | 1 | 459 | 3 | 58 | - | - | - | 10 |
| | Otros motivos | | - | 368 | 12 | 139 | - | - | - | 43 |
| 10 Catamarca | Total | | - | 122 | 1 | 14 | - | 1 | 1 | 2 |
| | Bajo rendimiento | | - | 19 | - | 2 | - | 1 | - | - |
| | Granizo | | - | 3 | - | - | - | - | - | - |
| | Incendio | | - | 1 | - | 1 | - | - | - | - |
| | Inundación | | - | 4 | - | - | - | - | - | - |
| | Sequía | | - | 70 | - | 6 | - | - | - | - |
| | Otros motivos | | - | 28 | 1 | 5 | - | - | 1 | 2 |
| 22 Chaco | Total | | - | 219 | - | 12 | - | - | - | - |
| | Bajo rendimiento | | - | 26 | - | 3 | - | - | - | - |
| | Granizo | | - | 6 | - | 1 | - | - | - | - |
| | Incendio | | - | 2 | - | - | - | - | - | - |
| | Inundación | | - | 15 | - | 2 | - | - | - | - |
| | Sequía | | - | 133 | - | 3 | - | - | - | - |
| | Otros motivos | | - | 40 | - | 3 | - | - | - | - |
| 26 Chubut | Total | | - | 2 | - | - | - | - | - | 4 |
| | Bajo rendimiento | | - | 1 | - | - | - | - | - | - |
| | Granizo | | - | - | - | - | - | - | - | - |
| | Incendio | | - | - | - | - | - | - | - | - |
| | Inundación | | - | - | - | - | - | - | - | - |
| | Sequía | | - | - | - | - | - | - | - | 3 |
| | Otros motivos | | - | 1 | - | - | - | - | - | 1 |

(continúa)

Cuadro 4.56 (continuación)

| Código | Provincia | Motivo de no cosecha | Total de EAP que declaran motivo de no cosecha (1) | Cereales | | | | | | | |
|---------------|------------------|----------------------|--|----------|---------|-------|------------------|------------------|--------------------|-----------------|-----------------|
| | | | | Alforfón | Alpiste | Arroz | Avena para grano | Cebada cervecera | Centeno para grano | Mijo para grano | Sorgo granífero |
| | | | | Unidades | | | | | | | |
| 14 Córdoba | Total | | 1.451 | - | - | - | 22 | 13 | 8 | - | 57 |
| | Bajo rendimiento | | 130 | - | - | - | 2 | 4 | 1 | - | 7 |
| | Granizo | | 82 | - | - | - | 1 | - | - | - | 2 |
| | Incendio | | 8 | - | - | - | - | - | - | - | 1 |
| | Inundación | | 286 | - | - | - | 1 | 4 | - | - | 8 |
| | Sequía | | 622 | - | - | - | 3 | 1 | 1 | - | 23 |
| | Otros motivos | | 411 | - | - | - | 15 | 4 | 6 | - | 16 |
| 18 Corrientes | Total | | 55 | - | - | 6 | - | - | - | - | 2 |
| | Bajo rendimiento | | 11 | - | - | - | - | - | - | - | - |
| | Granizo | | - | - | - | - | - | - | - | - | - |
| | Incendio | | - | - | - | - | - | - | - | - | - |
| | Inundación | | 17 | - | - | 2 | - | - | - | - | - |
| | Sequía | | 14 | - | - | 2 | - | - | - | - | 1 |
| | Otros motivos | | 13 | - | - | 2 | - | - | - | - | 1 |
| 30 Entre Ríos | Total | | 273 | - | - | 12 | 7 | 2 | 1 | 1 | 54 |
| | Bajo rendimiento | | 29 | - | - | 4 | - | - | 1 | - | 7 |
| | Granizo | | 4 | - | - | - | - | - | - | - | - |
| | Incendio | | - | - | - | - | - | - | - | - | - |
| | Inundación | | 15 | - | - | - | - | - | - | - | 1 |
| | Sequía | | 162 | - | - | 5 | 2 | 1 | - | 1 | 38 |
| | Otros motivos | | 71 | - | - | 3 | 5 | 1 | - | - | 9 |
| 34 Formosa | Total | | 83 | - | - | 1 | - | - | - | - | 4 |
| | Bajo rendimiento | | 15 | - | - | 1 | - | - | - | - | 1 |
| | Granizo | | 2 | - | - | - | - | - | - | - | - |
| | Incendio | | 1 | - | - | - | - | - | - | - | - |
| | Inundación | | 27 | - | - | - | - | - | - | - | - |
| | Sequía | | 10 | - | - | - | - | - | - | - | 1 |
| | Otros motivos | | 28 | - | - | - | - | - | - | - | 2 |
| 38 Jujuy | Total | | 112 | - | - | - | - | - | - | - | - |
| | Bajo rendimiento | | 16 | - | - | - | - | - | - | - | - |
| | Granizo | | 13 | - | - | - | - | - | - | - | - |
| | Incendio | | - | - | - | - | - | - | - | - | - |
| | Inundación | | 5 | - | - | - | - | - | - | - | - |
| | Sequía | | 36 | - | - | - | - | - | - | - | - |
| | Otros motivos | | 44 | - | - | - | - | - | - | - | - |

(continúa)



Cuadro 4.56 (continuación)

| Código | Provincia | Motivo de no cosecha | Cereales | | | | | | | |
|---------------|------------------|----------------------|-----------------|-----------------|---------------|-----------|----------|--------|--------------|-----------------------------|
| | | | Maíz pisingallo | Maíz para grano | Trigo candeal | Trigo pan | Amaranto | Quinua | Maíz incaico | Cebada forrajera para grano |
| Unidades | | | | | | | | | | |
| 14 Córdoba | Total | | 4 | 1.057 | 27 | 394 | - | - | 1 | 10 |
| | Bajo rendimiento | | 1 | 96 | - | 30 | - | - | - | - |
| | Granizo | | - | 48 | - | 35 | - | - | - | - |
| | Incendio | | - | 4 | - | 3 | - | - | - | - |
| | Inundación | | - | 212 | 2 | 95 | - | - | - | 1 |
| | Sequía | | 3 | 548 | 4 | 57 | - | - | 1 | 3 |
| | Otros motivos | | - | 187 | 21 | 185 | - | - | - | 6 |
| 18 Corrientes | Total | | - | 45 | 2 | - | - | - | - | - |
| | Bajo rendimiento | | - | 9 | 2 | - | - | - | - | - |
| | Granizo | | - | - | - | - | - | - | - | - |
| | Incendio | | - | - | - | - | - | - | - | - |
| | Inundación | | - | 15 | - | - | - | - | - | - |
| | Sequía | | - | 11 | - | - | - | - | - | - |
| | Otros motivos | | - | 10 | - | - | - | - | - | - |
| 30 Entre Ríos | Total | | - | 151 | 5 | 65 | - | - | - | - |
| | Bajo rendimiento | | - | 13 | - | 6 | - | - | - | - |
| | Granizo | | - | 1 | - | 3 | - | - | - | - |
| | Incendio | | - | - | - | - | - | - | - | - |
| | Inundación | | - | 5 | 1 | 8 | - | - | - | - |
| | Sequía | | - | 110 | - | 17 | - | - | - | - |
| | Otros motivos | | - | 25 | 4 | 31 | - | - | - | - |
| 34 Formosa | Total | | - | 79 | - | - | - | - | - | - |
| | Bajo rendimiento | | - | 13 | - | - | - | - | - | - |
| | Granizo | | - | 2 | - | - | - | - | - | - |
| | Incendio | | - | 1 | - | - | - | - | - | - |
| | Inundación | | - | 27 | - | - | - | - | - | - |
| | Sequía | | - | 10 | - | - | - | - | - | - |
| | Otros motivos | | - | 26 | - | - | - | - | - | - |
| 38 Jujuy | Total | | - | 49 | - | 6 | - | 11 | 48 | 1 |
| | Bajo rendimiento | | - | 6 | - | - | - | 5 | 5 | - |
| | Granizo | | - | 2 | - | - | - | 2 | 9 | - |
| | Incendio | | - | - | - | - | - | - | - | - |
| | Inundación | | - | 3 | - | 1 | - | - | 1 | - |
| | Sequía | | - | 18 | - | 2 | - | 1 | 15 | - |
| | Otros motivos | | - | 20 | - | 3 | - | 3 | 18 | 1 |

(continúa)

Cuadro 4.56 (continuación)

| Código | Provincia | Motivo de no cosecha | Total de EAP que declaran motivo de no cosecha (1) | Cereales | | | | | | | |
|-------------|------------------|----------------------|--|----------|---------|-------|------------------|------------------|--------------------|-----------------|-----------------|
| | | | | Alforfón | Alpiste | Arroz | Avena para grano | Cebada cervecera | Centeno para grano | Mijo para grano | Sorgo granífero |
| | | | | Unidades | | | | | | | |
| 42 La Pampa | Total | | 549 | - | 1 | - | 31 | 9 | 21 | - | 14 |
| | Bajo rendimiento | | 118 | - | 1 | - | 6 | 1 | 4 | - | 2 |
| | Granizo | | 21 | - | - | - | 1 | - | - | - | - |
| | Incendio | | 1 | - | - | - | - | - | - | - | - |
| | Inundación | | 76 | - | - | - | 1 | - | - | - | - |
| | Sequía | | 53 | - | - | - | 1 | 1 | 2 | - | 5 |
| | Otros motivos | | 320 | - | - | - | 23 | 8 | 15 | - | 7 |
| 46 La Rioja | Total | | 9 | - | - | - | - | - | - | - | - |
| | Bajo rendimiento | | 3 | - | - | - | - | - | - | - | - |
| | Granizo | | - | - | - | - | - | - | - | - | - |
| | Incendio | | - | - | - | - | - | - | - | - | - |
| | Inundación | | - | - | - | - | - | - | - | - | - |
| | Sequía | | 4 | - | - | - | - | - | - | - | - |
| | Otros motivos | | 2 | - | - | - | - | - | - | - | - |
| 50 Mendoza | Total | | 20 | - | - | - | 1 | - | - | - | - |
| | Bajo rendimiento | | 5 | - | - | - | - | - | - | - | - |
| | Granizo | | 5 | - | - | - | 1 | - | - | - | - |
| | Incendio | | - | - | - | - | - | - | - | - | - |
| | Inundación | | - | - | - | - | - | - | - | - | - |
| | Sequía | | 3 | - | - | - | - | - | - | - | - |
| | Otros motivos | | 7 | - | - | - | - | - | - | - | - |
| 54 Misiones | Total | | 198 | - | - | 1 | - | - | - | - | - |
| | Bajo rendimiento | | 73 | - | - | - | - | - | - | - | - |
| | Granizo | | 6 | - | - | - | - | - | - | - | - |
| | Incendio | | 2 | - | - | - | - | - | - | - | - |
| | Inundación | | 3 | - | - | - | - | - | - | - | - |
| | Sequía | | 22 | - | - | - | - | - | - | - | - |
| | Otros motivos | | 93 | - | - | 1 | - | - | - | - | - |
| 58 Neuquén | Total | | 17 | - | - | - | - | - | - | - | - |
| | Bajo rendimiento | | 2 | - | - | - | - | - | - | - | - |
| | Granizo | | 1 | - | - | - | - | - | - | - | - |
| | Incendio | | - | - | - | - | - | - | - | - | - |
| | Inundación | | - | - | - | - | - | - | - | - | - |
| | Sequía | | 10 | - | - | - | - | - | - | - | - |
| | Otros motivos | | 4 | - | - | - | - | - | - | - | - |

(continúa)



Cuadro 4.56 (continuación)

| Código | Provincia | Motivo de no cosecha | Cereales | | | | | | | |
|-------------|------------------|----------------------|-----------------|-----------------|---------------|-----------|----------|--------|--------------|-----------------------------|
| | | | Maíz pisingallo | Maíz para grano | Trigo candeal | Trigo pan | Amaranto | Quinua | Maíz incaico | Cebada forrajera para grano |
| | | | Unidades | | | | | | | |
| 42 La Pampa | Total | | - | 315 | 25 | 175 | - | - | - | 51 |
| | Bajo rendimiento | | - | 74 | 4 | 27 | - | - | - | 8 |
| | Granizo | | - | 12 | - | 8 | - | - | - | - |
| | Incendio | | - | 1 | - | - | - | - | - | - |
| | Inundación | | - | 67 | 1 | 8 | - | - | - | 1 |
| | Sequía | | - | 39 | 2 | 5 | - | - | - | 3 |
| | Otros motivos | | - | 142 | 18 | 127 | - | - | - | 40 |
| 46 La Rioja | Total | | - | 8 | - | - | - | - | - | 1 |
| | Bajo rendimiento | | - | 2 | - | - | - | - | - | 1 |
| | Granizo | | - | - | - | - | - | - | - | - |
| | Incendio | | - | - | - | - | - | - | - | - |
| | Inundación | | - | - | - | - | - | - | - | - |
| | Sequía | | - | 4 | - | - | - | - | - | - |
| | Otros motivos | | - | 2 | - | - | - | - | - | - |
| 50 Mendoza | Total | | - | 16 | - | - | - | 1 | - | 2 |
| | Bajo rendimiento | | - | 5 | - | - | - | - | - | - |
| | Granizo | | - | 4 | - | - | - | - | - | - |
| | Incendio | | - | - | - | - | - | - | - | - |
| | Inundación | | - | - | - | - | - | - | - | - |
| | Sequía | | - | 2 | - | - | - | 1 | - | - |
| | Otros motivos | | - | 5 | - | - | - | - | - | 2 |
| 54 Misiones | Total | | 1 | 193 | - | 2 | - | - | 3 | - |
| | Bajo rendimiento | | - | 73 | - | - | - | - | - | - |
| | Granizo | | - | 6 | - | - | - | - | - | - |
| | Incendio | | - | 2 | - | - | - | - | - | - |
| | Inundación | | - | 2 | - | - | - | - | 1 | - |
| | Sequía | | - | 22 | - | - | - | - | - | - |
| | Otros motivos | | 1 | 89 | - | 2 | - | - | 2 | - |
| 58 Neuquén | Total | | - | 17 | - | - | - | - | - | - |
| | Bajo rendimiento | | - | 2 | - | - | - | - | - | - |
| | Granizo | | - | 1 | - | - | - | - | - | - |
| | Incendio | | - | - | - | - | - | - | - | - |
| | Inundación | | - | - | - | - | - | - | - | - |
| | Sequía | | - | 10 | - | - | - | - | - | - |
| | Otros motivos | | - | 4 | - | - | - | - | - | - |

(continúa)

Cuadro 4.56 (continuación)

| Código | Provincia | Motivo de no cosecha | Total de EAP que declaran motivo de no cosecha (1) | Cereales | | | | | | | |
|---------------|------------------|----------------------|--|----------|---------|-------|------------------|------------------|--------------------|-----------------|-----------------|
| | | | | Alforfón | Alpiste | Arroz | Avena para grano | Cebada cervecera | Centeno para grano | Mijo para grano | Sorgo granífero |
| | | | | Unidades | | | | | | | |
| 62 Río Negro | Total | | 20 | - | - | - | 5 | - | 1 | - | - |
| | Bajo rendimiento | | 4 | - | - | - | 2 | - | - | - | - |
| | Granizo | | 2 | - | - | - | - | - | - | - | - |
| | Incendio | | - | - | - | - | - | - | - | - | - |
| | Inundación | | - | - | - | - | - | - | - | - | - |
| | Sequía | | 1 | - | - | - | - | - | 1 | - | - |
| | Otros motivos | | 13 | - | - | - | 3 | - | - | - | - |
| 66 Salta | Total | | 133 | - | 1 | - | 1 | - | 1 | - | 4 |
| | Bajo rendimiento | | 21 | - | 1 | - | - | - | - | - | 1 |
| | Granizo | | 9 | - | - | - | - | - | - | - | - |
| | Incendio | | - | - | - | - | - | - | - | - | - |
| | Inundación | | 3 | - | - | - | - | - | 1 | - | - |
| | Sequía | | 53 | - | - | - | 1 | - | - | - | 2 |
| | Otros motivos | | 49 | - | - | - | - | - | - | - | 1 |
| 70 San Juan | Total | | 11 | - | - | - | - | - | - | - | - |
| | Bajo rendimiento | | 4 | - | - | - | - | - | - | - | - |
| | Granizo | | 1 | - | - | - | - | - | - | - | - |
| | Incendio | | - | - | - | - | - | - | - | - | - |
| | Inundación | | - | - | - | - | - | - | - | - | - |
| | Sequía | | 1 | - | - | - | - | - | - | - | - |
| | Otros motivos | | 5 | - | - | - | - | - | - | - | - |
| 74 San Luis | Total | | 127 | - | - | - | 2 | - | 2 | - | 5 |
| | Bajo rendimiento | | 11 | - | - | - | - | - | - | - | 1 |
| | Granizo | | 9 | - | - | - | - | - | - | - | - |
| | Incendio | | - | - | - | - | - | - | - | - | - |
| | Inundación | | 1 | - | - | - | - | - | - | - | - |
| | Sequía | | 46 | - | - | - | - | - | - | - | 4 |
| | Otros motivos | | 64 | - | - | - | 2 | - | 2 | - | - |
| 78 Santa Cruz | Total | | 1 | - | - | - | - | - | - | - | - |
| | Bajo rendimiento | | - | - | - | - | - | - | - | - | - |
| | Granizo | | - | - | - | - | - | - | - | - | - |
| | Incendio | | - | - | - | - | - | - | - | - | - |
| | Inundación | | - | - | - | - | - | - | - | - | - |
| | Sequía | | - | - | - | - | - | - | - | - | - |
| | Otros motivos | | 1 | - | - | - | - | - | - | - | - |

(continúa)



Cuadro 4.56 (continuación)

| Código | Provincia | Motivo de no cosecha | Cereales | | | | | | | |
|---------------|------------------|----------------------|-----------------|-----------------|---------------|-----------|----------|--------|--------------|-----------------------------|
| | | | Maíz pisingallo | Maíz para grano | Trigo candeal | Trigo pan | Amaranto | Quinua | Maíz incaico | Cebada forrajera para grano |
| Unidades | | | | | | | | | | |
| 62 Río Negro | Total | | - | 7 | 2 | - | - | - | - | 6 |
| | Bajo rendimiento | | - | 1 | - | - | - | - | - | 1 |
| | Granizo | | - | 1 | 1 | - | - | - | - | - |
| | Incendio | | - | - | - | - | - | - | - | - |
| | Inundación | | - | - | - | - | - | - | - | - |
| | Sequía | | - | - | - | - | - | - | - | - |
| | Otros motivos | | - | 5 | 1 | - | - | - | - | 5 |
| 66 Salta | Total | | 2 | 106 | 2 | 10 | - | - | 14 | - |
| | Bajo rendimiento | | 2 | 16 | - | 3 | - | - | 2 | - |
| | Granizo | | - | 9 | - | - | - | - | - | - |
| | Incendio | | - | - | - | - | - | - | - | - |
| | Inundación | | - | 2 | 1 | - | - | - | - | - |
| | Sequía | | - | 39 | 1 | 1 | - | - | 10 | - |
| | Otros motivos | | - | 41 | - | 6 | - | - | 2 | - |
| 70 San Juan | Total | | 1 | 8 | 3 | - | - | - | - | - |
| | Bajo rendimiento | | 1 | 3 | - | - | - | - | - | - |
| | Granizo | | - | 1 | - | - | - | - | - | - |
| | Incendio | | - | - | - | - | - | - | - | - |
| | Inundación | | - | - | - | - | - | - | - | - |
| | Sequía | | - | 1 | - | - | - | - | - | - |
| | Otros motivos | | - | 3 | 3 | - | - | - | - | - |
| 74 San Luis | Total | | - | 112 | 4 | 10 | - | - | - | - |
| | Bajo rendimiento | | - | 10 | - | - | - | - | - | - |
| | Granizo | | - | 9 | - | - | - | - | - | - |
| | Incendio | | - | - | - | - | - | - | - | - |
| | Inundación | | - | 1 | - | - | - | - | - | - |
| | Sequía | | - | 42 | - | 2 | - | - | - | - |
| | Otros motivos | | - | 53 | 4 | 8 | - | - | - | - |
| 78 Santa Cruz | Total | | - | 1 | - | - | - | - | - | - |
| | Bajo rendimiento | | - | - | - | - | - | - | - | - |
| | Granizo | | - | - | - | - | - | - | - | - |
| | Incendio | | - | - | - | - | - | - | - | - |
| | Inundación | | - | - | - | - | - | - | - | - |
| | Sequía | | - | - | - | - | - | - | - | - |
| | Otros motivos | | - | 1 | - | - | - | - | - | - |

(continúa)

Cuadro 4.56 (continuación)

| Código | Provincia | Motivo de no cosecha | Total de EAP que declaran motivo de no cosecha (1) | Cereales | | | | | | | |
|------------------------|------------------|----------------------|--|----------|---------|-------|------------------|------------------|--------------------|-----------------|-----------------|
| | | | | Alforfón | Alpiste | Arroz | Avena para grano | Cebada cervecera | Centeno para grano | Mijo para grano | Sorgo granífero |
| | | | | Unidades | | | | | | | |
| 82 Santa Fe | Total | | 1.306 | - | 1 | 1 | 13 | 6 | - | - | 137 |
| | Bajo rendimiento | | 54 | - | - | - | 1 | 1 | - | - | 2 |
| | Granizo | | 19 | - | - | - | - | - | - | - | 1 |
| | Incendio | | 7 | - | 1 | - | - | - | - | - | - |
| | Inundación | | 416 | - | - | 1 | 2 | 3 | - | - | 36 |
| | Sequía | | 533 | - | - | - | 3 | 1 | - | - | 65 |
| | Otros motivos | | 348 | - | - | - | 7 | 1 | - | - | 36 |
| 86 Santiago del Estero | Total | | 484 | - | - | - | 3 | - | 2 | - | 17 |
| | Bajo rendimiento | | 92 | - | - | - | - | - | - | - | 2 |
| | Granizo | | 7 | - | - | - | - | - | - | - | 1 |
| | Incendio | | 2 | - | - | - | - | - | - | - | - |
| | Inundación | | 10 | - | - | - | - | - | - | - | - |
| | Sequía | | 318 | - | - | - | 2 | - | - | - | 9 |
| | Otros motivos | | 58 | - | - | - | 1 | - | 2 | - | 5 |
| 94 Tierra del Fuego | Total | | - | - | - | - | - | - | - | - | - |
| | Bajo rendimiento | | - | - | - | - | - | - | - | - | - |
| | Granizo | | - | - | - | - | - | - | - | - | - |
| | Incendio | | - | - | - | - | - | - | - | - | - |
| | Inundación | | - | - | - | - | - | - | - | - | - |
| | Sequía | | - | - | - | - | - | - | - | - | - |
| | Otros motivos | | - | - | - | - | - | - | - | - | - |
| 90 Tucumán | Total | | 85 | - | - | - | 2 | - | - | - | 1 |
| | Bajo rendimiento | | 16 | - | - | - | 1 | - | - | - | - |
| | Granizo | | 1 | - | - | - | - | - | - | - | - |
| | Incendio | | - | - | - | - | - | - | - | - | - |
| | Inundación | | 5 | - | - | - | - | - | - | - | - |
| | Sequía | | 44 | - | - | - | - | - | - | - | - |
| | Otros motivos | | 22 | - | - | - | 1 | - | - | - | 1 |

(continúa)



Cuadro 4.56 (conclusión)

| Código | Provincia | Motivo de no cosecha | Cereales | | | | | | | |
|------------------------|------------------|----------------------|-----------------|-----------------|---------------|-----------|----------|--------|--------------|-----------------------------|
| | | | Maíz pisingallo | Maíz para grano | Trigo candeal | Trigo pan | Amaranto | Quinua | Maíz incaico | Cebada forrajera para grano |
| Unidades | | | | | | | | | | |
| 82 Santa Fe | Total | | 1 | 838 | 16 | 429 | - | - | 2 | 6 |
| | Bajo rendimiento | | - | 28 | 2 | 22 | - | - | - | - |
| | Granizo | | - | 5 | - | 14 | - | - | - | 1 |
| | Incendio | | - | 2 | - | 4 | - | - | - | - |
| | Inundación | | - | 271 | - | 141 | - | - | 1 | - |
| | Sequía | | - | 439 | 9 | 49 | - | - | - | - |
| | Otros motivos | | 1 | 113 | 6 | 211 | - | - | 1 | 5 |
| 86 Santiago del Estero | Total | | - | 428 | 8 | 43 | - | - | - | - |
| | Bajo rendimiento | | - | 87 | - | 4 | - | - | - | - |
| | Granizo | | - | 4 | - | 2 | - | - | - | - |
| | Incendio | | - | 2 | - | - | - | - | - | - |
| | Inundación | | - | 7 | 1 | 2 | - | - | - | - |
| | Sequía | | - | 297 | 3 | 16 | - | - | - | - |
| | Otros motivos | | - | 33 | 4 | 19 | - | - | - | - |
| 94 Tierra del Fuego | Total | | - | - | - | - | - | - | - | - |
| | Bajo rendimiento | | - | - | - | - | - | - | - | - |
| | Granizo | | - | - | - | - | - | - | - | - |
| | Incendio | | - | - | - | - | - | - | - | - |
| | Inundación | | - | - | - | - | - | - | - | - |
| | Sequía | | - | - | - | - | - | - | - | - |
| | Otros motivos | | - | - | - | - | - | - | - | - |
| 90 Tucumán | Total | | - | 62 | 2 | 20 | - | - | - | 2 |
| | Bajo rendimiento | | - | 10 | - | 5 | - | - | - | - |
| | Granizo | | - | 1 | - | - | - | - | - | - |
| | Incendio | | - | - | - | - | - | - | - | - |
| | Inundación | | - | 3 | - | 2 | - | - | - | - |
| | Sequía | | - | 35 | 1 | 9 | - | - | - | - |
| | Otros motivos | | - | 14 | 1 | 5 | - | - | - | 2 |

(¹) El total puede no corresponder a la suma de los parciales dado que las categorías no son excluyentes, porque una EAP puede tener más de un motivo de no cosecha por cultivo.

Fuente: INDEC. Censo Nacional Agropecuario 2018. Resultados definitivos.

Cuadro 4.57 Oleaginosas. Explotaciones agropecuarias por cultivo, según provincia y motivo de no cosecha, en unidades. Del 1 de julio de 2017 al 30 de junio de 2018

| Código | Provincia | Motivo de no cosecha | Total de EAP que declaran motivo de no cosecha (1) | Oleaginosas | | | | | | | | | |
|-----------------|------------------|----------------------|--|-------------|-------|------|------|--------------------|---------|-----------------|------|-------|------|
| | | | | Cártamo | Colza | Lino | Tung | Girasol confitería | Girasol | Maní confitería | Maní | Soja | Chia |
| | | | | Unidades | | | | | | | | | |
| Total del país | Total | | 7.514 | 2 | 3 | 4 | 19 | 2 | 323 | 2 | 42 | 7.263 | 10 |
| | Bajo rendimiento | | 534 | 1 | - | 1 | 5 | - | 33 | - | 7 | 489 | 2 |
| | Granizo | | 239 | - | - | - | - | - | 13 | - | 2 | 224 | - |
| | Incendio | | 47 | - | - | - | - | - | 2 | - | - | 45 | - |
| | Inundación | | 2.719 | 1 | 1 | - | - | - | 151 | 1 | 10 | 2.617 | 2 |
| | Sequía | | 3.907 | - | 1 | 3 | - | 1 | 82 | - | 24 | 3.829 | 4 |
| | Otros motivos | | 469 | - | 1 | - | 14 | 1 | 54 | 1 | 3 | 402 | 2 |
| 06 Buenos Aires | Total | | 2.379 | - | 2 | - | - | - | 158 | - | 2 | 2.307 | - |
| | Bajo rendimiento | | 184 | - | - | - | - | - | 14 | - | - | 171 | - |
| | Granizo | | 77 | - | - | - | - | - | 4 | - | - | 73 | - |
| | Incendio | | 14 | - | - | - | - | - | 1 | - | - | 13 | - |
| | Inundación | | 1.069 | - | 1 | - | - | - | 86 | - | 1 | 1.025 | - |
| | Sequía | | 1.064 | - | 1 | - | - | - | 42 | - | 1 | 1.042 | - |
| | Otros motivos | | 126 | - | - | - | - | - | 15 | - | - | 114 | - |
| 10 Catamarca | Total | | 8 | - | - | - | - | - | - | - | - | 8 | - |
| | Bajo rendimiento | | - | - | - | - | - | - | - | - | - | - | - |
| | Granizo | | - | - | - | - | - | - | - | - | - | - | - |
| | Incendio | | - | - | - | - | - | - | - | - | - | - | - |
| | Inundación | | 2 | - | - | - | - | - | - | - | - | 2 | - |
| | Sequía | | 3 | - | - | - | - | - | - | - | - | 3 | - |
| | Otros motivos | | 3 | - | - | - | - | - | - | - | - | 3 | - |
| 22 Chaco | Total | | 182 | - | - | - | - | - | 58 | - | 4 | 131 | - |
| | Bajo rendimiento | | 14 | - | - | - | - | - | 7 | - | - | 7 | - |
| | Granizo | | 4 | - | - | - | - | - | 2 | - | 1 | 1 | - |
| | Incendio | | 1 | - | - | - | - | - | 1 | - | - | - | - |
| | Inundación | | 44 | - | - | - | - | - | 27 | - | - | 21 | - |
| | Sequía | | 114 | - | - | - | - | - | 13 | - | 3 | 99 | - |
| | Otros motivos | | 17 | - | - | - | - | - | 12 | - | - | 5 | - |

(continúa)

Cuadro 4.57 (continuación)

| Código | Provincia | Motivo de no cosecha | Total de EAP que declaran motivo de no cosecha (*) | Oleaginosas | | | | | | | | |
|---------------|------------------|----------------------|--|-------------|-------|------|------|--------------------|---------|-----------------|-------|------|
| | | | | Cártamo | Colza | Lino | Tung | Girasol confitería | Girasol | Maní confitería | Maní | Soja |
| Unidades | | | | | | | | | | | | |
| 26 Chubut | Total | - | - | - | - | - | - | - | - | - | - | - |
| | Bajo rendimiento | - | - | - | - | - | - | - | - | - | - | - |
| | Granizo | - | - | - | - | - | - | - | - | - | - | - |
| | Incendio | - | - | - | - | - | - | - | - | - | - | - |
| | Inundación | - | - | - | - | - | - | - | - | - | - | - |
| | Sequía | - | - | - | - | - | - | - | - | - | - | - |
| | Otros motivos | - | - | - | - | - | - | - | - | - | - | - |
| 14 Córdoba | Total | 1.629 | - | - | - | - | - | 10 | 2 | 31 | 1.597 | - |
| | Bajo rendimiento | 137 | - | - | - | - | - | - | - | 5 | 133 | - |
| | Granizo | 96 | - | - | - | - | - | - | - | 1 | 95 | - |
| | Incendio | 5 | - | - | - | - | - | - | - | - | 5 | - |
| | Inundación | 481 | - | - | - | - | - | 2 | 1 | 8 | 474 | - |
| | Sequía | 872 | - | - | - | - | - | 3 | - | 19 | 852 | - |
| | Otros motivos | 104 | - | - | - | - | - | 5 | 1 | 2 | 98 | - |
| 18 Corrientes | Total | 2 | - | - | - | - | - | - | - | 1 | 1 | - |
| | Bajo rendimiento | - | - | - | - | - | - | - | - | - | - | - |
| | Granizo | - | - | - | - | - | - | - | - | - | - | - |
| | Incendio | - | - | - | - | - | - | - | - | - | - | - |
| | Inundación | 2 | - | - | - | - | - | - | - | 1 | 1 | - |
| | Sequía | - | - | - | - | - | - | - | - | - | - | - |
| | Otros motivos | - | - | - | - | - | - | - | - | - | - | - |
| 30 Entre Ríos | Total | 779 | - | - | 4 | - | - | 1 | - | - | 777 | - |
| | Bajo rendimiento | 56 | - | - | 1 | - | - | - | - | - | 55 | - |
| | Granizo | 8 | - | - | - | - | - | - | - | - | 8 | - |
| | Incendio | 4 | - | - | - | - | - | - | - | - | 4 | - |
| | Inundación | 30 | - | - | - | - | - | - | - | - | 30 | - |
| | Sequía | 676 | - | - | 3 | - | - | - | - | - | 676 | - |
| | Otros motivos | 28 | - | - | - | - | - | 1 | - | - | 27 | - |

(continúa)

Cuadro 4.57 (continuación)

| Código | Provincia | Motivo de no cosecha | Total de EAP que declaran motivo de no cosecha (!) | Oleaginosas | | | | | | | | |
|-------------|------------------|----------------------|--|-------------|-------|------|------|--------------------|---------|-----------------|------|------|
| | | | | Cártamo | Colza | Lino | Tung | Girasol confitería | Girasol | Maní confitería | Maní | Soja |
| Unidades | | | | | | | | | | | | |
| 34 Formosa | Total | - | - | - | - | - | - | - | - | - | - | - |
| | Bajo rendimiento | - | - | - | - | - | - | - | - | - | - | - |
| | Granizo | - | - | - | - | - | - | - | - | - | - | - |
| | Incendio | - | - | - | - | - | - | - | - | - | - | - |
| | Inundación | - | - | - | - | - | - | - | - | - | - | - |
| | Sequía | - | - | - | - | - | - | - | - | - | - | - |
| | Otros motivos | - | - | - | - | - | - | - | - | - | - | - |
| 38 Jujuy | Total | 4 | - | - | - | - | - | - | - | 1 | 1 | 2 |
| | Bajo rendimiento | 1 | - | - | - | - | - | - | - | 1 | - | - |
| | Granizo | - | - | - | - | - | - | - | - | - | - | - |
| | Incendio | - | - | - | - | - | - | - | - | - | - | - |
| | Inundación | - | - | - | - | - | - | - | - | - | - | - |
| | Sequía | 2 | - | - | - | - | - | - | - | - | 1 | 1 |
| | Otros motivos | 1 | - | - | - | - | - | - | - | - | - | 1 |
| 42 La Pampa | Total | 158 | - | - | - | - | 1 | 35 | - | - | 135 | - |
| | Bajo rendimiento | 24 | - | - | - | - | - | 6 | - | - | 18 | - |
| | Granizo | 11 | - | - | - | - | - | 2 | - | - | 9 | - |
| | Incendio | - | - | - | - | - | - | - | - | - | - | - |
| | Inundación | 78 | - | - | - | - | - | 16 | - | - | 69 | - |
| | Sequía | 42 | - | - | - | - | 1 | 6 | - | - | 36 | - |
| | Otros motivos | 17 | - | - | - | - | - | 7 | - | - | 12 | - |
| 46 La Rioja | Total | - | - | - | - | - | - | - | - | - | - | - |
| | Bajo rendimiento | - | - | - | - | - | - | - | - | - | - | - |
| | Granizo | - | - | - | - | - | - | - | - | - | - | - |
| | Incendio | - | - | - | - | - | - | - | - | - | - | - |
| | Inundación | - | - | - | - | - | - | - | - | - | - | - |
| | Sequía | - | - | - | - | - | - | - | - | - | - | - |
| | Otros motivos | - | - | - | - | - | - | - | - | - | - | - |

(continúa)

Cuadro 4.57 (continuación)

| Código | Provincia | Motivo de no cosecha | Total de EAP que declaran motivo de no cosecha (¹) | Oleaginosas | | | | | | | | | |
|--------------|------------------|----------------------|--|-------------|-------|------|------|--------------------|---------|-----------------|------|------|------|
| | | | | Cártamo | Colza | Lino | Tung | Girasol confitería | Girasol | Maní confitería | Maní | Soja | Chía |
| Unidades | | | | | | | | | | | | | |
| 50 Mendoza | Total | | 2 | - | - | - | - | 1 | 1 | - | - | - | - |
| | Bajo rendimiento | | - | - | - | - | - | - | - | - | - | - | - |
| | Granizo | | - | - | - | - | - | - | - | - | - | - | - |
| | Incendio | | - | - | - | - | - | - | - | - | - | - | - |
| | Inundación | | - | - | - | - | - | - | - | - | - | - | - |
| | Sequía | | - | - | - | - | - | - | - | - | - | - | - |
| | Otros motivos | | 2 | - | - | - | - | 1 | 1 | - | - | - | - |
| 54 Misiones | Total | | 33 | - | - | - | 19 | - | - | - | 2 | 12 | - |
| | Bajo rendimiento | | 10 | - | - | - | 5 | - | - | - | 1 | 4 | - |
| | Granizo | | 1 | - | - | - | - | - | - | - | - | 1 | - |
| | Incendio | | - | - | - | - | - | - | - | - | - | - | - |
| | Inundación | | - | - | - | - | - | - | - | - | - | - | - |
| | Sequía | | 2 | - | - | - | - | - | - | - | - | 2 | - |
| | Otros motivos | | 20 | - | - | - | 14 | - | - | - | 1 | 5 | - |
| 58 Neuquén | Total | | - | - | - | - | - | - | - | - | - | - | - |
| | Bajo rendimiento | | - | - | - | - | - | - | - | - | - | - | - |
| | Granizo | | - | - | - | - | - | - | - | - | - | - | - |
| | Incendio | | - | - | - | - | - | - | - | - | - | - | - |
| | Inundación | | - | - | - | - | - | - | - | - | - | - | - |
| | Sequía | | - | - | - | - | - | - | - | - | - | - | - |
| | Otros motivos | | - | - | - | - | - | - | - | - | - | - | - |
| 62 Río Negro | Total | | 1 | - | - | - | - | - | - | - | - | 1 | - |
| | Bajo rendimiento | | - | - | - | - | - | - | - | - | - | - | - |
| | Granizo | | - | - | - | - | - | - | - | - | - | - | - |
| | Incendio | | - | - | - | - | - | - | - | - | - | - | - |
| | Inundación | | - | - | - | - | - | - | - | - | - | - | - |
| | Sequía | | - | - | - | - | - | - | - | - | - | - | - |
| | Otros motivos | | 1 | - | - | - | - | - | - | - | - | 1 | - |

(continúa)

Cuadro 4.57 (continuación)

| Código | Provincia | Motivo de no cosecha | Total de EAP que declaran motivo de no cosecha (!) | Oleaginosas | | | | | | | | | |
|---------------|------------------|----------------------|--|-------------|-------|------|------|--------------------|---------|-----------------|------|------|------|
| | | | | Cártamo | Colza | Lino | Tung | Girasol confitería | Girasol | Maní confitería | Maní | Soja | Chía |
| Unidades | | | | | | | | | | | | | |
| 66 Salta | Total | | 21 | 2 | - | - | - | - | - | - | - | 13 | 8 |
| | Bajo rendimiento | | 5 | 1 | - | - | - | - | - | - | - | 4 | 2 |
| | Granizo | | - | - | - | - | - | - | - | - | - | - | - |
| | Incendio | | - | - | - | - | - | - | - | - | - | - | - |
| | Inundación | | 5 | 1 | - | - | - | - | - | - | - | 2 | 2 |
| | Sequía | | 8 | - | - | - | - | - | - | - | - | 5 | 3 |
| | Otros motivos | | 3 | - | - | - | - | - | - | - | - | 2 | 1 |
| 70 San Juan | Total | | - | - | - | - | - | - | - | - | - | - | - |
| | Bajo rendimiento | | - | - | - | - | - | - | - | - | - | - | - |
| | Granizo | | - | - | - | - | - | - | - | - | - | - | - |
| | Incendio | | - | - | - | - | - | - | - | - | - | - | - |
| | Inundación | | - | - | - | - | - | - | - | - | - | - | - |
| | Sequía | | - | - | - | - | - | - | - | - | - | - | - |
| | Otros motivos | | - | - | - | - | - | - | - | - | - | - | - |
| 74 San Luis | Total | | 58 | - | - | - | - | - | 2 | - | 1 | 56 | - |
| | Bajo rendimiento | | 3 | - | - | - | - | - | - | - | - | 3 | - |
| | Granizo | | 19 | - | - | - | - | - | 1 | - | - | 18 | - |
| | Incendio | | - | - | - | - | - | - | - | - | - | - | - |
| | Inundación | | 1 | - | - | - | - | - | - | - | - | 1 | - |
| | Sequía | | 28 | - | - | - | - | - | - | - | 1 | 28 | - |
| | Otros motivos | | 8 | - | - | - | - | - | 2 | - | - | 6 | - |
| 78 Santa Cruz | Total | | - | - | - | - | - | - | - | - | - | - | - |
| | Bajo rendimiento | | - | - | - | - | - | - | - | - | - | - | - |
| | Granizo | | - | - | - | - | - | - | - | - | - | - | - |
| | Incendio | | - | - | - | - | - | - | - | - | - | - | - |
| | Inundación | | - | - | - | - | - | - | - | - | - | - | - |
| | Sequía | | - | - | - | - | - | - | - | - | - | - | - |
| | Otros motivos | | - | - | - | - | - | - | - | - | - | - | - |

(continúa)

Cuadro 4.57 (conclusión)

| Código | Provincia | Motivo de no cosecha | Total de EAP que declaran motivo de no cosecha (¹) | Oleaginosas | | | | | | | | | |
|------------------------|------------------|----------------------|--|-------------|-------|------|------|--------------------|---------|-----------------|------|-------|------|
| | | | | Cártamo | Colza | Lino | Tung | Girasol confitería | Girasol | Maní confitería | Maní | Soja | Chía |
| Unidades | | | | | | | | | | | | | |
| 82 Santa Fe | Total | | 2.112 | - | 1 | - | - | - | 46 | - | - | 2.084 | - |
| | Bajo rendimiento | | 85 | - | - | - | - | - | 5 | - | - | 80 | - |
| | Granizo | | 22 | - | - | - | - | - | 4 | - | - | 18 | - |
| | Incendio | | 23 | - | - | - | - | - | - | - | - | 23 | - |
| | Inundación | | 1.002 | - | - | - | - | - | 20 | - | - | 987 | - |
| | Sequía | | 980 | - | - | - | - | - | 10 | - | - | 974 | - |
| | Otros motivos | | 126 | - | 1 | - | - | - | 8 | - | - | 118 | - |
| 86 Santiago del Estero | Total | | 119 | - | - | - | - | - | 12 | - | - | 113 | - |
| | Bajo rendimiento | | 11 | - | - | - | - | - | 1 | - | - | 10 | - |
| | Granizo | | 1 | - | - | - | - | - | - | - | - | 1 | - |
| | Incendio | | - | - | - | - | - | - | - | - | - | - | - |
| | Inundación | | 3 | - | - | - | - | - | - | - | - | 3 | - |
| | Sequía | | 97 | - | - | - | - | - | 8 | - | - | 92 | - |
| | Otros motivos | | 10 | - | - | - | - | - | 3 | - | - | 8 | - |
| 94 Tierra del Fuego | Total | | - | - | - | - | - | - | - | - | - | - | - |
| | Bajo rendimiento | | - | - | - | - | - | - | - | - | - | - | - |
| | Granizo | | - | - | - | - | - | - | - | - | - | - | - |
| | Incendio | | - | - | - | - | - | - | - | - | - | - | - |
| | Inundación | | - | - | - | - | - | - | - | - | - | - | - |
| | Sequía | | - | - | - | - | - | - | - | - | - | - | - |
| | Otros motivos | | - | - | - | - | - | - | - | - | - | - | - |
| 90 Tucumán | Total | | 27 | - | - | - | - | - | - | - | - | 27 | - |
| | Bajo rendimiento | | 4 | - | - | - | - | - | - | - | - | 4 | - |
| | Granizo | | - | - | - | - | - | - | - | - | - | - | - |
| | Incendio | | - | - | - | - | - | - | - | - | - | - | - |
| | Inundación | | 2 | - | - | - | - | - | - | - | - | 2 | - |
| | Sequía | | 19 | - | - | - | - | - | - | - | - | 19 | - |
| | Otros motivos | | 3 | - | - | - | - | - | - | - | - | 3 | - |

(¹) El total puede no corresponder a la suma de los parciales dado que las categorías no son excluyentes, porque una EAP puede tener más de un motivo de no cosecha por cultivo.

Fuente: INDEC. Censo Nacional Agropecuario 2018. Resultados definitivos.

Cuadro 4.58 Legumbres. Explotaciones agropecuarias por cultivo, según provincia y motivo de no cosecha, en unidades. Del 1 de julio de 2017 al 30 de junio de 2018

| Código | Provincia | Motivo de no cosecha | Total de EAP que declaran motivo de no cosecha (1) | Legumbres | | | | | | | |
|-----------------|------------------|----------------------|--|-----------|----------|---------|--------|---------------|----------------|-----------------|--------------|
| | | | | Arveja | Garbanzo | Lenteja | Lupino | Poroto blanco | Poroto carioca | Poroto colorado | Poroto negro |
| | | | | Unidades | | | | | | | |
| Total del país | Total | | 251 | 37 | 50 | 38 | - | 36 | 9 | 21 | 72 |
| | Bajo rendimiento | | 36 | 3 | 4 | 4 | - | 4 | 5 | 2 | 17 |
| | Granizo | | 10 | 4 | 2 | 1 | - | 1 | - | 1 | 1 |
| | Incendio | | - | - | - | - | - | - | - | - | - |
| | Inundación | | 53 | 9 | 5 | 26 | - | 4 | - | 6 | 6 |
| | Sequía | | 69 | 7 | 11 | 3 | - | 9 | 3 | 3 | 33 |
| | Otros motivos | | 87 | 15 | 29 | 4 | - | 18 | 1 | 9 | 16 |
| 06 Buenos Aires | Total | | 10 | 8 | - | - | - | 1 | 1 | - | - |
| | Bajo rendimiento | | - | - | - | - | - | - | - | - | - |
| | Granizo | | - | - | - | - | - | - | - | - | - |
| | Incendio | | - | - | - | - | - | - | - | - | - |
| | Inundación | | 4 | 4 | - | - | - | - | - | - | - |
| | Sequía | | 3 | 2 | - | - | - | - | 1 | - | - |
| | Otros motivos | | 3 | 2 | - | - | - | 1 | - | - | - |
| 10 Catamarca | Total | | 4 | - | 2 | - | - | - | - | 1 | 1 |
| | Bajo rendimiento | | - | - | - | - | - | - | - | - | - |
| | Granizo | | - | - | - | - | - | - | - | - | - |
| | Incendio | | - | - | - | - | - | - | - | - | - |
| | Inundación | | - | - | - | - | - | - | - | - | - |
| | Sequía | | 3 | - | 2 | - | - | - | - | 1 | - |
| | Otros motivos | | 1 | - | - | - | - | - | - | - | 1 |
| 22 Chaco | Total | | 1 | 1 | - | - | - | - | - | - | - |
| | Bajo rendimiento | | - | - | - | - | - | - | - | - | - |
| | Granizo | | - | - | - | - | - | - | - | - | - |
| | Incendio | | - | - | - | - | - | - | - | - | - |
| | Inundación | | - | - | - | - | - | - | - | - | - |
| | Sequía | | - | - | - | - | - | - | - | - | - |
| | Otros motivos | | 1 | 1 | - | - | - | - | - | - | - |

(continúa)

Cuadro 4.58 (continuación)

| Código | Provincia | Motivo de no cosecha | Total de EAP que declaran motivo de no cosecha (¹) | Legumbres | | | | | | | |
|---------------|------------------|----------------------|--|-----------|----------|---------|--------|---------------|----------------|-----------------|--------------|
| | | | | Arveja | Garbanzo | Lenteja | Lupino | Poroto blanco | Poroto carioca | Poroto colorado | Poroto negro |
| Unidades | | | | | | | | | | | |
| 26 Chubut | Total | | 1 | 1 | - | - | - | - | - | - | - |
| | Bajo rendimiento | | 1 | 1 | - | - | - | - | - | - | - |
| | Granizo | | - | - | - | - | - | - | - | - | - |
| | Incendio | | - | - | - | - | - | - | - | - | - |
| | Inundación | | - | - | - | - | - | - | - | - | - |
| | Sequía | | - | - | - | - | - | - | - | - | - |
| | Otros motivos | | - | - | - | - | - | - | - | - | - |
| 14 Córdoba | Total | | 43 | 1 | 32 | 2 | - | 4 | 1 | - | 4 |
| | Bajo rendimiento | | 4 | - | 3 | - | - | - | - | - | 1 |
| | Granizo | | 3 | 1 | 2 | - | - | - | - | - | - |
| | Incendio | | - | - | - | - | - | - | - | - | - |
| | Inundación | | 2 | - | - | - | - | 1 | - | - | 1 |
| | Sequía | | 11 | - | 5 | - | - | 3 | 1 | - | 2 |
| | Otros motivos | | 24 | - | 23 | 2 | - | - | - | - | - |
| 18 Corrientes | Total | | 13 | - | - | - | - | 6 | - | 6 | 1 |
| | Bajo rendimiento | | 1 | - | - | - | - | - | - | - | 1 |
| | Granizo | | - | - | - | - | - | - | - | - | - |
| | Incendio | | - | - | - | - | - | - | - | - | - |
| | Inundación | | 5 | - | - | - | - | 1 | - | 4 | - |
| | Sequía | | - | - | - | - | - | - | - | - | - |
| | Otros motivos | | 7 | - | - | - | - | 5 | - | 2 | - |
| 30 Entre Ríos | Total | | - | - | - | - | - | - | - | - | - |
| | Bajo rendimiento | | - | - | - | - | - | - | - | - | - |
| | Granizo | | - | - | - | - | - | - | - | - | - |
| | Incendio | | - | - | - | - | - | - | - | - | - |
| | Inundación | | - | - | - | - | - | - | - | - | - |
| | Sequía | | - | - | - | - | - | - | - | - | - |
| | Otros motivos | | - | - | - | - | - | - | - | - | - |

(continúa)

Cuadro 4.58 (continuación)

| Código | Provincia | Motivo de no cosecha | Total de EAP que declaran motivo de no cosecha (1) | Legumbres | | | | | | | |
|-------------|------------------|----------------------|--|-----------|----------|---------|--------|---------------|----------------|-----------------|--------------|
| | | | | Arveja | Garbanzo | Lenteja | Lupino | Poroto blanco | Poroto carioca | Poroto colorado | Poroto negro |
| Unidades | | | | | | | | | | | |
| 34 Formosa | Total | | 11 | - | - | - | - | 1 | - | 9 | 1 |
| | Bajo rendimiento | | 3 | - | - | - | - | - | - | 2 | 1 |
| | Granizo | | - | - | - | - | - | - | - | - | - |
| | Incendio | | - | - | - | - | - | - | - | - | - |
| | Inundación | | 2 | - | - | - | - | - | - | 2 | - |
| | Sequía | | - | - | - | - | - | - | - | - | - |
| | Otros motivos | | 6 | - | - | - | - | 1 | - | 5 | - |
| 38 Jujuy | Total | | 10 | 3 | - | - | - | 2 | - | 2 | 4 |
| | Bajo rendimiento | | 1 | - | - | - | - | - | - | - | 1 |
| | Granizo | | 2 | 2 | - | - | - | - | - | - | - |
| | Incendio | | - | - | - | - | - | - | - | - | - |
| | Inundación | | - | - | - | - | - | - | - | - | - |
| | Sequía | | 4 | - | - | - | - | 2 | - | - | 2 |
| | Otros motivos | | 4 | 2 | - | - | - | - | - | 2 | 1 |
| 42 La Pampa | Total | | 1 | 1 | - | - | - | - | - | - | - |
| | Bajo rendimiento | | - | - | - | - | - | - | - | - | - |
| | Granizo | | - | - | - | - | - | - | - | - | - |
| | Incendio | | - | - | - | - | - | - | - | - | - |
| | Inundación | | - | - | - | - | - | - | - | - | - |
| | Sequía | | - | - | - | - | - | - | - | - | - |
| | Otros motivos | | 1 | 1 | - | - | - | - | - | - | - |
| 46 La Rioja | Total | | - | - | - | - | - | - | - | - | - |
| | Bajo rendimiento | | - | - | - | - | - | - | - | - | - |
| | Granizo | | - | - | - | - | - | - | - | - | - |
| | Incendio | | - | - | - | - | - | - | - | - | - |
| | Inundación | | - | - | - | - | - | - | - | - | - |
| | Sequía | | - | - | - | - | - | - | - | - | - |
| | Otros motivos | | - | - | - | - | - | - | - | - | - |

(continúa)

Cuadro 4.58 (continuación)

| Código | Provincia | Motivo de no cosecha | Total de EAP que declaran motivo de no cosecha (¹) | Legumbres | | | | | | | |
|--------------|------------------|----------------------|--|-----------|----------|---------|--------|---------------|----------------|-----------------|--------------|
| | | | | Arveja | Garbanzo | Lenteja | Lupino | Poroto blanco | Poroto carioca | Poroto colorado | Poroto negro |
| Unidades | | | | | | | | | | | |
| 50 Mendoza | Total | | - | - | - | - | - | - | - | - | - |
| | Bajo rendimiento | | - | - | - | - | - | - | - | - | - |
| | Granizo | | - | - | - | - | - | - | - | - | - |
| | Incendio | | - | - | - | - | - | - | - | - | - |
| | Inundación | | - | - | - | - | - | - | - | - | - |
| | Sequía | | - | - | - | - | - | - | - | - | - |
| | Otros motivos | | - | - | - | - | - | - | - | - | - |
| 54 Misiones | Total | | 22 | - | - | - | - | 1 | 5 | - | 17 |
| | Bajo rendimiento | | 11 | - | - | - | - | - | 4 | - | 7 |
| | Granizo | | - | - | - | - | - | - | - | - | - |
| | Incendio | | - | - | - | - | - | - | - | - | - |
| | Inundación | | 1 | - | - | - | - | - | - | - | 1 |
| | Sequía | | 2 | - | - | - | - | - | 1 | - | 1 |
| | Otros motivos | | 8 | - | - | - | - | 1 | - | - | 8 |
| 58 Neuquén | Total | | - | - | - | - | - | - | - | - | - |
| | Bajo rendimiento | | - | - | - | - | - | - | - | - | - |
| | Granizo | | - | - | - | - | - | - | - | - | - |
| | Incendio | | - | - | - | - | - | - | - | - | - |
| | Inundación | | - | - | - | - | - | - | - | - | - |
| | Sequía | | - | - | - | - | - | - | - | - | - |
| | Otros motivos | | - | - | - | - | - | - | - | - | - |
| 62 Río Negro | Total | | 1 | 1 | - | - | - | - | - | - | - |
| | Bajo rendimiento | | - | - | - | - | - | - | - | - | - |
| | Granizo | | - | - | - | - | - | - | - | - | - |
| | Incendio | | - | - | - | - | - | - | - | - | - |
| | Inundación | | - | - | - | - | - | - | - | - | - |
| | Sequía | | - | - | - | - | - | - | - | - | - |
| | Otros motivos | | 1 | 1 | - | - | - | - | - | - | - |

(continúa)

Cuadro 4.58 (continuación)

| Código | Provincia | Motivo de no cosecha | Total de EAP que declaran motivo de no cosecha (1) | Legumbres | | | | | | | |
|---------------|------------------|----------------------|--|-----------|----------|---------|--------|---------------|----------------|-----------------|--------------|
| | | | | Arveja | Garbanzo | Lenteja | Lupino | Poroto blanco | Poroto carioca | Poroto colorado | Poroto negro |
| Unidades | | | | | | | | | | | |
| 66 Salta | Total | | 51 | 6 | 10 | 2 | - | 15 | 1 | 1 | 21 |
| | Bajo rendimiento | | 9 | 1 | 1 | 1 | - | 2 | 1 | - | 6 |
| | Granizo | | 2 | - | - | - | - | 1 | - | - | 1 |
| | Incendio | | - | - | - | - | - | - | - | - | - |
| | Inundación | | 6 | - | 2 | 1 | - | 1 | - | - | 3 |
| | Sequía | | 16 | 1 | 3 | - | - | 2 | - | 1 | 9 |
| | Otros motivos | | 20 | 4 | 4 | - | - | 9 | - | - | 3 |
| 70 San Juan | Total | | 5 | 1 | - | - | - | 2 | 1 | 1 | - |
| | Bajo rendimiento | | 1 | - | - | - | - | 1 | - | - | - |
| | Granizo | | 2 | 1 | - | - | - | - | - | 1 | - |
| | Incendio | | - | - | - | - | - | - | - | - | - |
| | Inundación | | 1 | - | - | - | - | 1 | - | - | - |
| | Sequía | | - | - | - | - | - | - | - | - | - |
| | Otros motivos | | 1 | - | - | - | - | - | 1 | - | - |
| 74 San Luis | Total | | - | - | - | - | - | - | - | - | - |
| | Bajo rendimiento | | - | - | - | - | - | - | - | - | - |
| | Granizo | | - | - | - | - | - | - | - | - | - |
| | Incendio | | - | - | - | - | - | - | - | - | - |
| | Inundación | | - | - | - | - | - | - | - | - | - |
| | Sequía | | - | - | - | - | - | - | - | - | - |
| | Otros motivos | | - | - | - | - | - | - | - | - | - |
| 78 Santa Cruz | Total | | 1 | 1 | - | - | - | - | - | - | - |
| | Bajo rendimiento | | - | - | - | - | - | - | - | - | - |
| | Granizo | | - | - | - | - | - | - | - | - | - |
| | Incendio | | - | - | - | - | - | - | - | - | - |
| | Inundación | | - | - | - | - | - | - | - | - | - |
| | Sequía | | - | - | - | - | - | - | - | - | - |
| | Otros motivos | | 1 | 1 | - | - | - | - | - | - | - |

(continúa)



Cuadro 4.58 (conclusión)

| Código | Provincia | Motivo de no cosecha | Total de EAP que declaran motivo de no cosecha (¹) | Legumbres | | | | | | | |
|------------------------|------------------|----------------------|--|-----------|----------|---------|--------|---------------|----------------|-----------------|--------------|
| | | | | Arveja | Garbanzo | Lenteja | Lupino | Poroto blanco | Poroto carioca | Poroto colorado | Poroto negro |
| Unidades | | | | | | | | | | | |
| 82 Santa Fe | Total | | 46 | 12 | 1 | 34 | - | 1 | - | - | - |
| | Bajo rendimiento | | 4 | 1 | - | 3 | - | - | - | - | - |
| | Granizo | | 1 | - | - | 1 | - | - | - | - | - |
| | Incendio | | - | - | - | - | - | - | - | - | - |
| | Inundación | | 28 | 5 | - | 25 | - | - | - | - | - |
| | Sequía | | 9 | 4 | 1 | 3 | - | 1 | - | - | - |
| | Otros motivos | | 4 | 2 | - | 2 | - | - | - | - | - |
| 86 Santiago del Estero | Total | | 13 | - | 3 | - | - | 2 | - | - | 8 |
| | Bajo rendimiento | | 1 | - | - | - | - | 1 | - | - | - |
| | Granizo | | - | - | - | - | - | - | - | - | - |
| | Incendio | | - | - | - | - | - | - | - | - | - |
| | Inundación | | 1 | - | 1 | - | - | - | - | - | - |
| | Sequía | | 7 | - | - | - | - | 1 | - | - | 6 |
| | Otros motivos | | 4 | - | 2 | - | - | - | - | - | 2 |
| 94 Tierra del Fuego | Total | | - | - | - | - | - | - | - | - | - |
| | Bajo rendimiento | | - | - | - | - | - | - | - | - | - |
| | Granizo | | - | - | - | - | - | - | - | - | - |
| | Incendio | | - | - | - | - | - | - | - | - | - |
| | Inundación | | - | - | - | - | - | - | - | - | - |
| | Sequía | | - | - | - | - | - | - | - | - | - |
| | Otros motivos | | - | - | - | - | - | - | - | - | - |
| 90 Tucumán | Total | | 18 | 1 | 2 | - | - | 1 | - | 1 | 15 |
| | Bajo rendimiento | | - | - | - | - | - | - | - | - | - |
| | Granizo | | - | - | - | - | - | - | - | - | - |
| | Incendio | | - | - | - | - | - | - | - | - | - |
| | Inundación | | 3 | - | 2 | - | - | - | - | - | 1 |
| | Sequía | | 14 | - | - | - | - | - | - | 1 | 13 |
| | Otros motivos | | 1 | 1 | - | - | - | 1 | - | - | 1 |

(¹) El total puede no corresponder a la suma de los parciales dado que las categorías no son excluyentes, porque una EAP puede tener más de un motivo de no cosecha por cultivo.

Fuente: INDEC. Censo Nacional Agropecuario 2018. Resultados definitivos.

Cuadro 4.59 Frutales. Explotaciones agropecuarias por cultivo, según provincia y motivo de no cosecha, en unidades. Del 1 de julio de 2017 al 30 de junio de 2018

| Código | Provincia | Motivo de no cosecha | Total de EAP que declaran motivo de no cosecha (1) | Frutales | | | | | |
|-----------------|------------------|----------------------|--|----------|--------|-----------|---------|------|-------|
| | | | | Ananá | Banano | Chirimoyo | Higuera | Kiwi | Mango |
| | | | | Unidades | | | | | |
| Total del país | Total | | 7.366 | - | - | 1 | 32 | 5 | 20 |
| | Bajo rendimiento | | 1.741 | - | - | - | 11 | 2 | 2 |
| | Granizo | | 852 | - | - | - | 3 | - | - |
| | Incendio | | 112 | - | - | - | - | - | - |
| | Inundación | | 29 | - | - | - | - | - | - |
| | Sequía | | 283 | - | - | - | 4 | - | - |
| | Otros motivos | | 4.838 | - | - | 1 | 14 | 3 | 18 |
| 06 Buenos Aires | Total | | 77 | - | - | - | 3 | 3 | - |
| | Bajo rendimiento | | 16 | - | - | - | 1 | 1 | - |
| | Granizo | | 1 | - | - | - | - | - | - |
| | Incendio | | - | - | - | - | - | - | - |
| | Inundación | | 2 | - | - | - | - | - | - |
| | Sequía | | 3 | - | - | - | - | - | - |
| | Otros motivos | | 57 | - | - | - | 2 | 2 | - |
| 10 Catamarca | Total | | 847 | - | - | - | 8 | - | - |
| | Bajo rendimiento | | 338 | - | - | - | 1 | - | - |
| | Granizo | | 16 | - | - | - | 1 | - | - |
| | Incendio | | 4 | - | - | - | - | - | - |
| | Inundación | | 4 | - | - | - | - | - | - |
| | Sequía | | 94 | - | - | - | 2 | - | - |
| | Otros motivos | | 429 | - | - | - | 4 | - | - |
| 22 Chaco | Total | | 4 | - | - | - | - | - | - |
| | Bajo rendimiento | | - | - | - | - | - | - | - |
| | Granizo | | - | - | - | - | - | - | - |
| | Incendio | | - | - | - | - | - | - | - |
| | Inundación | | - | - | - | - | - | - | - |
| | Sequía | | - | - | - | - | - | - | - |
| | Otros motivos | | 4 | - | - | - | - | - | - |

(continúa)

Cuadro 4.59 (continuación)

| Código | Provincia | Motivo de no cosecha | Frutales | | | | | | |
|-----------------|------------------|----------------------|------------------|------|----------|-----------|---------|--------|---------|
| | | | Palmera datilera | Lima | Limonero | Mandarino | Naranja | Pomelo | Quinoto |
| | | | Unidades | | | | | | |
| Total del país | Total | | 1 | 5 | 167 | 192 | 245 | 41 | 1 |
| | Bajo rendimiento | | - | 1 | 28 | 66 | 79 | 15 | - |
| | Granizo | | - | - | 2 | 7 | 8 | - | - |
| | Incendio | | - | - | - | 3 | - | - | - |
| | Inundación | | - | - | 1 | 1 | 3 | 1 | - |
| | Sequía | | - | - | 8 | 35 | 47 | 2 | - |
| | Otros motivos | | 1 | 4 | 130 | 81 | 111 | 24 | 1 |
| 06 Buenos Aires | Total | | - | - | 7 | 1 | 7 | 2 | - |
| | Bajo rendimiento | | - | - | - | - | 1 | 1 | - |
| | Granizo | | - | - | 1 | - | - | - | - |
| | Incendio | | - | - | - | - | - | - | - |
| | Inundación | | - | - | 1 | - | - | - | - |
| | Sequía | | - | - | - | - | 1 | - | - |
| | Otros motivos | | - | - | 5 | 1 | 5 | 1 | - |
| 10 Catamarca | Total | | - | - | 1 | 5 | 6 | - | - |
| | Bajo rendimiento | | - | - | - | 3 | 1 | - | - |
| | Granizo | | - | - | - | - | - | - | - |
| | Incendio | | - | - | - | 1 | - | - | - |
| | Inundación | | - | - | - | - | 1 | - | - |
| | Sequía | | - | - | - | - | 1 | - | - |
| | Otros motivos | | - | - | 1 | 1 | 3 | - | - |
| 22 Chaco | Total | | - | - | 1 | - | - | - | - |
| | Bajo rendimiento | | - | - | - | - | - | - | - |
| | Granizo | | - | - | - | - | - | - | - |
| | Incendio | | - | - | - | - | - | - | - |
| | Inundación | | - | - | - | - | - | - | - |
| | Sequía | | - | - | - | - | - | - | - |
| | Otros motivos | | - | - | 1 | - | - | - | - |

(continúa)

Cuadro 4.59 (continuación)

| Código | Provincia | Motivo de no cosecha | Total de EAP que declaran motivo de no cosecha (1) | Frutales | | | | | |
|---------------|------------------|----------------------|--|----------|--------|-----------|---------|------|-------|
| | | | | Ananá | Banano | Chirimoyo | Higuera | Kiwi | Mango |
| | | | | Unidades | | | | | |
| 26 Chubut | Total | | 31 | - | - | - | - | - | - |
| | Bajo rendimiento | | 8 | - | - | - | - | - | - |
| | Granizo | | - | - | - | - | - | - | - |
| | Incendio | | 1 | - | - | - | - | - | - |
| | Inundación | | - | - | - | - | - | - | - |
| | Sequía | | - | - | - | - | - | - | - |
| | Otros motivos | | 23 | - | - | - | - | - | - |
| 14 Córdoba | Total | | 69 | - | - | - | 2 | - | - |
| | Bajo rendimiento | | 13 | - | - | - | 1 | - | - |
| | Granizo | | 8 | - | - | - | - | - | - |
| | Incendio | | 1 | - | - | - | - | - | - |
| | Inundación | | - | - | - | - | - | - | - |
| | Sequía | | 27 | - | - | - | 1 | - | - |
| | Otros motivos | | 23 | - | - | - | - | - | - |
| 18 Corrientes | Total | | 91 | - | - | - | - | - | - |
| | Bajo rendimiento | | 24 | - | - | - | - | - | - |
| | Granizo | | 2 | - | - | - | - | - | - |
| | Incendio | | - | - | - | - | - | - | - |
| | Inundación | | - | - | - | - | - | - | - |
| | Sequía | | 8 | - | - | - | - | - | - |
| | Otros motivos | | 59 | - | - | - | - | - | - |
| 30 Entre Ríos | Total | | 149 | - | - | - | - | 1 | - |
| | Bajo rendimiento | | 33 | - | - | - | - | 1 | - |
| | Granizo | | 9 | - | - | - | - | - | - |
| | Incendio | | 2 | - | - | - | - | - | - |
| | Inundación | | 2 | - | - | - | - | - | - |
| | Sequía | | 46 | - | - | - | - | - | - |
| | Otros motivos | | 66 | - | - | - | - | - | - |

(continúa)

Cuadro 4.59 (continuación)

| Código | Provincia | Motivo de no cosecha | Frutales | | | | | | |
|---------------|------------------|----------------------|------------------|------|----------|-----------|---------|--------|---------|
| | | | Palmera datilera | Lima | Limonero | Mandarino | Naranja | Pomelo | Quinoto |
| | | | Unidades | | | | | | |
| 26 Chubut | Total | | - | - | - | - | - | - | - |
| | Bajo rendimiento | | - | - | - | - | - | - | - |
| | Granizo | | - | - | - | - | - | - | - |
| | Incendio | | - | - | - | - | - | - | - |
| | Inundación | | - | - | - | - | - | - | - |
| | Sequía | | - | - | - | - | - | - | - |
| | Otros motivos | | - | - | - | - | - | - | - |
| 14 Córdoba | Total | | - | - | - | - | - | - | - |
| | Bajo rendimiento | | - | - | - | - | - | - | - |
| | Granizo | | - | - | - | - | - | - | - |
| | Incendio | | - | - | - | - | - | - | - |
| | Inundación | | - | - | - | - | - | - | - |
| | Sequía | | - | - | - | - | - | - | - |
| | Otros motivos | | - | - | - | - | - | - | - |
| 18 Corrientes | Total | | - | 1 | 45 | 26 | 37 | 1 | - |
| | Bajo rendimiento | | - | - | 6 | 12 | 15 | - | - |
| | Granizo | | - | - | - | - | 1 | - | - |
| | Incendio | | - | - | - | - | - | - | - |
| | Inundación | | - | - | - | - | - | - | - |
| | Sequía | | - | - | - | 4 | 6 | - | - |
| | Otros motivos | | - | 1 | 39 | 10 | 15 | 1 | - |
| 30 Entre Ríos | Total | | - | 1 | 9 | 66 | 92 | 7 | - |
| | Bajo rendimiento | | - | - | 1 | 10 | 24 | 1 | - |
| | Granizo | | - | - | 1 | 7 | 7 | - | - |
| | Incendio | | - | - | - | 1 | - | - | - |
| | Inundación | | - | - | - | - | 2 | - | - |
| | Sequía | | - | - | - | 25 | 34 | 2 | - |
| | Otros motivos | | - | 1 | 7 | 23 | 28 | 4 | - |

(continúa)

Cuadro 4.59 (continuación)

| Código | Provincia | Motivo de no cosecha | Total de EAP que declaran motivo de no cosecha (1) | Frutales | | | | | |
|--------|-----------|----------------------|--|----------|--------|-----------|---------|------|-------|
| | | | | Ananá | Banano | Chirimoyo | Higuera | Kiwi | Mango |
| | | | | Unidades | | | | | |
| 34 | Formosa | Total | 25 | - | - | 1 | 1 | - | 15 |
| | | Bajo rendimiento | 4 | - | - | - | 1 | - | 1 |
| | | Granizo | - | - | - | - | - | - | - |
| | | Incendio | - | - | - | - | - | - | - |
| | | Inundación | - | - | - | - | - | - | - |
| | | Sequía | - | - | - | - | - | - | - |
| | | Otros motivos | 23 | - | - | 1 | - | - | 14 |
| 38 | Jujuy | Total | 108 | - | - | - | 1 | 1 | 1 |
| | | Bajo rendimiento | 19 | - | - | - | - | - | - |
| | | Granizo | 5 | - | - | - | - | - | - |
| | | Incendio | - | - | - | - | - | - | - |
| | | Inundación | 1 | - | - | - | - | - | - |
| | | Sequía | 18 | - | - | - | - | - | - |
| | | Otros motivos | 74 | - | - | - | 1 | 1 | 1 |
| 42 | La Pampa | Total | - | - | - | - | - | - | - |
| | | Bajo rendimiento | - | - | - | - | - | - | - |
| | | Granizo | - | - | - | - | - | - | - |
| | | Incendio | - | - | - | - | - | - | - |
| | | Inundación | - | - | - | - | - | - | - |
| | | Sequía | - | - | - | - | - | - | - |
| | | Otros motivos | - | - | - | - | - | - | - |
| 46 | La Rioja | Total | 255 | - | - | - | 3 | - | - |
| | | Bajo rendimiento | 69 | - | - | - | 1 | - | - |
| | | Granizo | 36 | - | - | - | 1 | - | - |
| | | Incendio | 2 | - | - | - | - | - | - |
| | | Inundación | - | - | - | - | - | - | - |
| | | Sequía | 14 | - | - | - | - | - | - |
| | | Otros motivos | 152 | - | - | - | 1 | - | - |

(continúa)

Cuadro 4.59 (continuación)

| Código | Provincia | Motivo de no cosecha | Frutales | | | | | | |
|-------------|------------------|----------------------|------------------|------|----------|-----------|---------|--------|---------|
| | | | Palmera datilera | Lima | Limonero | Mandarino | Naranja | Pomelo | Quinoto |
| Unidades | | | | | | | | | |
| 34 Formosa | Total | | - | 1 | 11 | 1 | 4 | 5 | 1 |
| | Bajo rendimiento | | - | - | 1 | - | 1 | - | - |
| | Granizo | | - | - | - | - | - | - | - |
| | Incendio | | - | - | - | - | - | - | - |
| | Inundación | | - | - | - | - | - | - | - |
| | Sequía | | - | - | - | - | - | - | - |
| | Otros motivos | | - | 1 | 10 | 1 | 3 | 5 | 1 |
| 38 Jujuy | Total | | - | - | 34 | 27 | 15 | - | - |
| | Bajo rendimiento | | - | - | 5 | 9 | 2 | - | - |
| | Granizo | | - | - | - | - | - | - | - |
| | Incendio | | - | - | - | - | - | - | - |
| | Inundación | | - | - | - | 1 | - | - | - |
| | Sequía | | - | - | 8 | 6 | 4 | - | - |
| | Otros motivos | | - | - | 21 | 11 | 9 | - | - |
| 42 La Pampa | Total | | - | - | - | - | - | - | - |
| | Bajo rendimiento | | - | - | - | - | - | - | - |
| | Granizo | | - | - | - | - | - | - | - |
| | Incendio | | - | - | - | - | - | - | - |
| | Inundación | | - | - | - | - | - | - | - |
| | Sequía | | - | - | - | - | - | - | - |
| | Otros motivos | | - | - | - | - | - | - | - |
| 46 La Rioja | Total | | - | - | 1 | - | 1 | - | - |
| | Bajo rendimiento | | - | - | - | - | - | - | - |
| | Granizo | | - | - | - | - | - | - | - |
| | Incendio | | - | - | - | - | - | - | - |
| | Inundación | | - | - | - | - | - | - | - |
| | Sequía | | - | - | - | - | - | - | - |
| | Otros motivos | | - | - | 1 | - | 1 | - | - |

(continúa)

Cuadro 4.59 (continuación)

| Código | Provincia | Motivo de no cosecha | Total de EAP que declaran motivo de no cosecha (1) | Frutales | | | | | |
|--------|-----------|----------------------|--|----------|--------|-----------|---------|------|-------|
| | | | | Ananá | Banano | Chirimoyo | Higuera | Kiwi | Mango |
| | | | | Unidades | | | | | |
| 50 | Mendoza | Total | 4.129 | - | - | - | 3 | - | - |
| | | Bajo rendimiento | 906 | - | - | - | 1 | - | - |
| | | Granizo | 601 | - | - | - | - | - | - |
| | | Incendio | 60 | - | - | - | - | - | - |
| | | Inundación | 7 | - | - | - | - | - | - |
| | | Sequía | 49 | - | - | - | - | - | - |
| | | Otros motivos | 2.823 | - | - | - | 2 | - | - |
| 54 | Misiones | Total | 165 | - | - | - | - | - | 3 |
| | | Bajo rendimiento | 71 | - | - | - | - | - | - |
| | | Granizo | - | - | - | - | - | - | - |
| | | Incendio | 1 | - | - | - | - | - | - |
| | | Inundación | 1 | - | - | - | - | - | - |
| | | Sequía | 1 | - | - | - | - | - | - |
| | | Otros motivos | 97 | - | - | - | - | - | 3 |
| 58 | Neuquén | Total | 103 | - | - | - | - | - | - |
| | | Bajo rendimiento | 15 | - | - | - | - | - | - |
| | | Granizo | 7 | - | - | - | - | - | - |
| | | Incendio | 4 | - | - | - | - | - | - |
| | | Inundación | - | - | - | - | - | - | - |
| | | Sequía | 5 | - | - | - | - | - | - |
| | | Otros motivos | 75 | - | - | - | - | - | - |
| 62 | Río Negro | Total | 644 | - | - | - | 2 | - | - |
| | | Bajo rendimiento | 88 | - | - | - | - | - | - |
| | | Granizo | 133 | - | - | - | - | - | - |
| | | Incendio | 18 | - | - | - | - | - | - |
| | | Inundación | 5 | - | - | - | - | - | - |
| | | Sequía | 2 | - | - | - | - | - | - |
| | | Otros motivos | 454 | - | - | - | 2 | - | - |

(continúa)



Cuadro 4.59 (continuación)

| Código | Provincia | Motivo de no cosecha | Frutales | | | | | | |
|--------------|------------------|----------------------|------------------|------|----------|-----------|---------|--------|---------|
| | | | Palmera datilera | Lima | Limonero | Mandarino | Naranja | Pomelo | Quinoto |
| | | | Unidades | | | | | | |
| 50 Mendoza | Total | | 1 | - | - | - | - | - | - |
| | Bajo rendimiento | | - | - | - | - | - | - | - |
| | Granizo | | - | - | - | - | - | - | - |
| | Incendio | | - | - | - | - | - | - | - |
| | Inundación | | - | - | - | - | - | - | - |
| | Sequía | | - | - | - | - | - | - | - |
| | Otros motivos | | 1 | - | - | - | - | - | - |
| 54 Misiones | Total | | - | 1 | 19 | 60 | 67 | 23 | - |
| | Bajo rendimiento | | - | - | 7 | 31 | 29 | 11 | - |
| | Granizo | | - | - | - | - | - | - | - |
| | Incendio | | - | - | - | 1 | - | - | - |
| | Inundación | | - | - | - | - | - | 1 | - |
| | Sequía | | - | - | - | - | - | - | - |
| | Otros motivos | | - | 1 | 13 | 29 | 38 | 12 | - |
| 58 Neuquén | Total | | - | - | - | - | - | - | - |
| | Bajo rendimiento | | - | - | - | - | - | - | - |
| | Granizo | | - | - | - | - | - | - | - |
| | Incendio | | - | - | - | - | - | - | - |
| | Inundación | | - | - | - | - | - | - | - |
| | Sequía | | - | - | - | - | - | - | - |
| | Otros motivos | | - | - | - | - | - | - | - |
| 62 Río Negro | Total | | - | - | - | - | - | - | - |
| | Bajo rendimiento | | - | - | - | - | - | - | - |
| | Granizo | | - | - | - | - | - | - | - |
| | Incendio | | - | - | - | - | - | - | - |
| | Inundación | | - | - | - | - | - | - | - |
| | Sequía | | - | - | - | - | - | - | - |
| | Otros motivos | | - | - | - | - | - | - | - |

(continúa)

Cuadro 4.59 (continuación)

| Código | Provincia | Motivo de no cosecha | Total de EAP que declaran motivo de no cosecha (1) | Frutales | | | | | |
|---------------|------------------|----------------------|--|----------|--------|-----------|---------|------|-------|
| | | | | Ananá | Banano | Chirimoyo | Higuera | Kiwi | Mango |
| | | | | Unidades | | | | | |
| 66 Salta | Total | | 64 | - | - | - | 1 | - | 1 |
| | Bajo rendimiento | | 17 | - | - | - | 1 | - | 1 |
| | Granizo | | 1 | - | - | - | - | - | - |
| | Incendio | | 6 | - | - | - | - | - | - |
| | Inundación | | 4 | - | - | - | - | - | - |
| | Sequía | | 4 | - | - | - | - | - | - |
| | Otros motivos | | 33 | - | - | - | - | - | - |
| 70 San Juan | Total | | 498 | - | - | - | 5 | - | - |
| | Bajo rendimiento | | 105 | - | - | - | 4 | - | - |
| | Granizo | | 31 | - | - | - | - | - | - |
| | Incendio | | 13 | - | - | - | - | - | - |
| | Inundación | | 3 | - | - | - | - | - | - |
| | Sequía | | 6 | - | - | - | - | - | - |
| | Otros motivos | | 359 | - | - | - | 1 | - | - |
| 74 San Luis | Total | | 7 | - | - | - | 1 | - | - |
| | Bajo rendimiento | | 1 | - | - | - | - | - | - |
| | Granizo | | 2 | - | - | - | 1 | - | - |
| | Incendio | | - | - | - | - | - | - | - |
| | Inundación | | - | - | - | - | - | - | - |
| | Sequía | | 1 | - | - | - | - | - | - |
| | Otros motivos | | 3 | - | - | - | - | - | - |
| 78 Santa Cruz | Total | | 18 | - | - | - | - | - | - |
| | Bajo rendimiento | | 1 | - | - | - | - | - | - |
| | Granizo | | - | - | - | - | - | - | - |
| | Incendio | | - | - | - | - | - | - | - |
| | Inundación | | - | - | - | - | - | - | - |
| | Sequía | | 1 | - | - | - | - | - | - |
| | Otros motivos | | 16 | - | - | - | - | - | - |

(continúa)



Cuadro 4.59 (continuación)

| Código | Provincia | Motivo de no cosecha | Frutales | | | | | | |
|-----------------|------------------|----------------------|------------------|------|----------|-----------|---------|--------|---------|
| | | | Palmera datilera | Lima | Limonero | Mandarino | Naranja | Pomelo | Quinoto |
| Unidades | | | | | | | | | |
| 66 Salta | Total | | - | - | 2 | - | 3 | - | - |
| | Bajo rendimiento | | - | - | - | - | - | - | - |
| | Granizo | | - | - | - | - | - | - | - |
| | Incendio | | - | - | - | - | - | - | - |
| | Inundación | | - | - | - | - | - | - | - |
| | Sequía | | - | - | - | - | - | - | - |
| | Otros motivos | | - | - | 2 | - | 3 | - | - |
| 70 San Juan | Total | | - | 1 | 2 | 2 | 1 | 2 | - |
| | Bajo rendimiento | | - | 1 | 2 | 1 | 1 | 2 | - |
| | Granizo | | - | - | - | - | - | - | - |
| | Incendio | | - | - | - | - | - | - | - |
| | Inundación | | - | - | - | - | - | - | - |
| | Sequía | | - | - | - | - | - | - | - |
| | Otros motivos | | - | - | - | 1 | - | - | - |
| 74 San Luis | Total | | - | - | - | - | 1 | - | - |
| | Bajo rendimiento | | - | - | - | - | - | - | - |
| | Granizo | | - | - | - | - | - | - | - |
| | Incendio | | - | - | - | - | - | - | - |
| | Inundación | | - | - | - | - | - | - | - |
| | Sequía | | - | - | - | - | 1 | - | - |
| | Otros motivos | | - | - | - | - | - | - | - |
| 78 Santa Cruz | Total | | - | - | - | - | - | - | - |
| | Bajo rendimiento | | - | - | - | - | - | - | - |
| | Granizo | | - | - | - | - | - | - | - |
| | Incendio | | - | - | - | - | - | - | - |
| | Inundación | | - | - | - | - | - | - | - |
| | Sequía | | - | - | - | - | - | - | - |
| | Otros motivos | | - | - | - | - | - | - | - |

(continúa)

Cuadro 4.59 (continuación)

| Código | Provincia | Motivo de no cosecha | Total de EAP que declaran motivo de no cosecha (1) | Frutales | | | | | |
|------------------------|------------------|----------------------|--|----------|--------|-----------|---------|------|-------|
| | | | | Ananá | Banano | Chirimoyo | Higuera | Kiwi | Mango |
| | | | | Unidades | | | | | |
| 82 Santa Fe | Total | | 13 | - | - | - | 2 | - | - |
| | Bajo rendimiento | | 2 | - | - | - | - | - | - |
| | Granizo | | - | - | - | - | - | - | - |
| | Incendio | | - | - | - | - | - | - | - |
| | Inundación | | - | - | - | - | - | - | - |
| | Sequía | | 1 | - | - | - | 1 | - | - |
| | Otros motivos | | 10 | - | - | - | 1 | - | - |
| 86 Santiago del Estero | Total | | 5 | - | - | - | - | - | - |
| | Bajo rendimiento | | 1 | - | - | - | - | - | - |
| | Granizo | | - | - | - | - | - | - | - |
| | Incendio | | - | - | - | - | - | - | - |
| | Inundación | | - | - | - | - | - | - | - |
| | Sequía | | 1 | - | - | - | - | - | - |
| | Otros motivos | | 4 | - | - | - | - | - | - |
| 94 Tierra del Fuego | Total | | - | - | - | - | - | - | - |
| | Bajo rendimiento | | - | - | - | - | - | - | - |
| | Granizo | | - | - | - | - | - | - | - |
| | Incendio | | - | - | - | - | - | - | - |
| | Inundación | | - | - | - | - | - | - | - |
| | Sequía | | - | - | - | - | - | - | - |
| | Otros motivos | | - | - | - | - | - | - | - |
| 90 Tucumán | Total | | 64 | - | - | - | - | - | - |
| | Bajo rendimiento | | 10 | - | - | - | - | - | - |
| | Granizo | | - | - | - | - | - | - | - |
| | Incendio | | - | - | - | - | - | - | - |
| | Inundación | | - | - | - | - | - | - | - |
| | Sequía | | 2 | - | - | - | - | - | - |
| | Otros motivos | | 54 | - | - | - | - | - | - |

(continúa)



Cuadro 4.59 (continuación)

| Código | Provincia | Motivo de no cosecha | Frutales | | | | | | |
|------------------------|------------------|----------------------|------------------|------|----------|-----------|---------|--------|---------|
| | | | Palmera datilera | Lima | Limonero | Mandarino | Naranja | Pomelo | Quinoto |
| | | | Unidades | | | | | | |
| 82 Santa Fe | Total | | - | - | 2 | 1 | 3 | - | - |
| | Bajo rendimiento | | - | - | 1 | - | 1 | - | - |
| | Granizo | | - | - | - | - | - | - | - |
| | Incendio | | - | - | - | - | - | - | - |
| | Inundación | | - | - | - | - | - | - | - |
| | Sequía | | - | - | - | - | - | - | - |
| | Otros motivos | | - | - | 1 | 1 | 2 | - | - |
| 86 Santiago del Estero | Total | | - | - | 1 | 1 | 1 | - | - |
| | Bajo rendimiento | | - | - | - | - | 1 | - | - |
| | Granizo | | - | - | - | - | - | - | - |
| | Incendio | | - | - | - | - | - | - | - |
| | Inundación | | - | - | - | - | - | - | - |
| | Sequía | | - | - | - | - | - | - | - |
| | Otros motivos | | - | - | 1 | 1 | - | - | - |
| 94 Tierra del Fuego | Total | | - | - | - | - | - | - | - |
| | Bajo rendimiento | | - | - | - | - | - | - | - |
| | Granizo | | - | - | - | - | - | - | - |
| | Incendio | | - | - | - | - | - | - | - |
| | Inundación | | - | - | - | - | - | - | - |
| | Sequía | | - | - | - | - | - | - | - |
| | Otros motivos | | - | - | - | - | - | - | - |
| 90 Tucumán | Total | | - | - | 32 | 2 | 7 | 1 | - |
| | Bajo rendimiento | | - | - | 5 | - | 3 | - | - |
| | Granizo | | - | - | - | - | - | - | - |
| | Incendio | | - | - | - | - | - | - | - |
| | Inundación | | - | - | - | - | - | - | - |
| | Sequía | | - | - | - | - | - | - | - |
| | Otros motivos | | - | - | 28 | 2 | 4 | 1 | - |

(continúa)

Cuadro 4.59 (continuación)

| Código | Provincia | Motivo de no cosecha | Frutales | | | | | | |
|-----------------|------------------|----------------------|----------|-----------|-------|--------|---------|--------|-------|
| | | | Manzano | Membrillo | Peral | Cerezo | Damasco | Guindo | Pelón |
| | | | Unidades | | | | | | |
| Total del país | Total | | 534 | 333 | 643 | 127 | 399 | 2 | 42 |
| | Bajo rendimiento | | 85 | 73 | 112 | 22 | 115 | - | 2 |
| | Granizo | | 132 | 36 | 152 | 3 | 55 | - | 6 |
| | Incendio | | 10 | 2 | 16 | 2 | 2 | - | - |
| | Inundación | | 3 | - | 3 | 3 | 1 | - | 1 |
| | Sequía | | 7 | 15 | 6 | 3 | 2 | - | - |
| | Otros motivos | | 312 | 207 | 367 | 94 | 225 | 2 | 33 |
| 06 Buenos Aires | Total | | 1 | 2 | 4 | 3 | 2 | - | 1 |
| | Bajo rendimiento | | - | - | 1 | - | - | - | - |
| | Granizo | | 1 | 1 | 1 | - | - | - | - |
| | Incendio | | - | - | - | - | - | - | - |
| | Inundación | | - | - | - | 1 | 1 | - | - |
| | Sequía | | - | - | - | - | - | - | - |
| | Otros motivos | | - | 1 | 2 | 2 | 1 | - | 1 |
| 10 Catamarca | Total | | 7 | 49 | 2 | - | 3 | - | - |
| | Bajo rendimiento | | 4 | 12 | 1 | - | 1 | - | - |
| | Granizo | | - | 1 | - | - | - | - | - |
| | Incendio | | 1 | - | - | - | - | - | - |
| | Inundación | | - | - | - | - | - | - | - |
| | Sequía | | 1 | 14 | - | - | - | - | - |
| | Otros motivos | | 2 | 22 | 2 | - | 2 | - | - |
| 22 Chaco | Total | | - | - | - | - | - | - | - |
| | Bajo rendimiento | | - | - | - | - | - | - | - |
| | Granizo | | - | - | - | - | - | - | - |
| | Incendio | | - | - | - | - | - | - | - |
| | Inundación | | - | - | - | - | - | - | - |
| | Sequía | | - | - | - | - | - | - | - |
| | Otros motivos | | - | - | - | - | - | - | - |

(continúa)



Cuadro 4.59 (continuación)

| Código | Provincia | Motivo de no cosecha | Frutales | | | | | | |
|-----------------|------------------|----------------------|---------------------|---------------------|----------|----------|---------|-------|-------|
| | | | Duraznero industria | Duraznero/melocotón | Almendro | Avellano | Castaño | Nogal | Pecán |
| | | | Unidades | | | | | | |
| Total del país | Total | | 554 | 552 | 118 | 22 | 1 | 866 | 46 |
| | Bajo rendimiento | | 126 | 118 | 15 | 3 | - | 159 | 2 |
| | Granizo | | 123 | 47 | 5 | - | - | 40 | - |
| | Incendio | | 2 | 2 | 1 | - | - | 1 | 1 |
| | Inundación | | - | 2 | 1 | 1 | - | 5 | - |
| | Sequía | | 5 | 18 | - | - | - | 47 | 2 |
| | Otros motivos | | 303 | 369 | 96 | 18 | 1 | 636 | 41 |
| 06 Buenos Aires | Total | | 1 | 18 | 7 | 1 | - | 5 | 12 |
| | Bajo rendimiento | | - | 2 | - | - | - | - | 1 |
| | Granizo | | 1 | - | - | - | - | - | - |
| | Incendio | | - | - | - | - | - | - | - |
| | Inundación | | - | - | - | - | - | - | - |
| | Sequía | | - | 2 | - | - | - | - | - |
| | Otros motivos | | - | 14 | 7 | 1 | - | 5 | 11 |
| 10 Catamarca | Total | | 2 | 67 | 5 | - | - | 432 | 2 |
| | Bajo rendimiento | | 2 | 28 | 2 | - | - | 112 | - |
| | Granizo | | - | 2 | - | - | - | 4 | - |
| | Incendio | | - | - | - | - | - | - | - |
| | Inundación | | - | - | - | - | - | 2 | - |
| | Sequía | | - | 3 | - | - | - | 41 | - |
| | Otros motivos | | - | 35 | 3 | - | - | 294 | 2 |
| 22 Chaco | Total | | - | - | - | - | - | - | 1 |
| | Bajo rendimiento | | - | - | - | - | - | - | - |
| | Granizo | | - | - | - | - | - | - | - |
| | Incendio | | - | - | - | - | - | - | - |
| | Inundación | | - | - | - | - | - | - | - |
| | Sequía | | - | - | - | - | - | - | - |
| | Otros motivos | | - | - | - | - | - | - | 1 |

(continúa)

Cuadro 4.59 (continuación)

| Código | Provincia | Motivo de no cosecha | Frutales | | | | | | |
|---------------|------------------|----------------------|----------|-----------|-------|--------|---------|--------|-------|
| | | | Manzano | Membrillo | Peral | Cerezo | Damasco | Guindo | Pelón |
| Unidades | | | | | | | | | |
| 26 Chubut | Total | | 7 | - | 3 | 12 | 1 | - | - |
| | Bajo rendimiento | | 4 | - | 3 | 1 | - | - | - |
| | Granizo | | - | - | - | - | - | - | - |
| | Incendio | | - | - | - | 1 | - | - | - |
| | Inundación | | - | - | - | - | - | - | - |
| | Sequía | | - | - | - | - | - | - | - |
| | Otros motivos | | 3 | - | - | 10 | 1 | - | - |
| 14 Córdoba | Total | | - | - | 1 | - | 1 | - | - |
| | Bajo rendimiento | | - | - | - | - | - | - | - |
| | Granizo | | - | - | - | - | - | - | - |
| | Incendio | | - | - | - | - | - | - | - |
| | Inundación | | - | - | - | - | - | - | - |
| | Sequía | | - | - | - | - | - | - | - |
| | Otros motivos | | - | - | 1 | - | 1 | - | - |
| 18 Corrientes | Total | | - | - | - | - | - | - | - |
| | Bajo rendimiento | | - | - | - | - | - | - | - |
| | Granizo | | - | - | - | - | - | - | - |
| | Incendio | | - | - | - | - | - | - | - |
| | Inundación | | - | - | - | - | - | - | - |
| | Sequía | | - | - | - | - | - | - | - |
| | Otros motivos | | - | - | - | - | - | - | - |
| 30 Entre Ríos | Total | | - | - | - | - | - | - | - |
| | Bajo rendimiento | | - | - | - | - | - | - | - |
| | Granizo | | - | - | - | - | - | - | - |
| | Incendio | | - | - | - | - | - | - | - |
| | Inundación | | - | - | - | - | - | - | - |
| | Sequía | | - | - | - | - | - | - | - |
| | Otros motivos | | - | - | - | - | - | - | - |

(continúa)

Cuadro 4.59 (continuación)

| Código | Provincia | Motivo de no cosecha | Frutales | | | | | | |
|---------------|------------------|----------------------|---------------------|---------------------|----------|----------|---------|-------|-------|
| | | | Duraznero industria | Duraznero/melocotón | Almendro | Avellano | Castaño | Nogal | Pecán |
| Unidades | | | | | | | | | |
| 26 Chubut | Total | | - | - | - | - | - | 4 | - |
| | Bajo rendimiento | | - | - | - | - | - | 1 | - |
| | Granizo | | - | - | - | - | - | - | - |
| | Incendio | | - | - | - | - | - | - | - |
| | Inundación | | - | - | - | - | - | - | - |
| | Sequía | | - | - | - | - | - | - | - |
| | Otros motivos | | - | - | - | - | - | 3 | - |
| 14 Córdoba | Total | | 1 | 8 | 1 | - | - | 3 | 1 |
| | Bajo rendimiento | | - | 2 | - | - | - | - | - |
| | Granizo | | - | 3 | - | - | - | 1 | - |
| | Incendio | | - | - | - | - | - | - | - |
| | Inundación | | - | - | - | - | - | - | - |
| | Sequía | | - | - | - | - | - | - | - |
| | Otros motivos | | 1 | 3 | 1 | - | - | 2 | 1 |
| 18 Corrientes | Total | | - | 1 | - | - | - | - | - |
| | Bajo rendimiento | | - | - | - | - | - | - | - |
| | Granizo | | - | 1 | - | - | - | - | - |
| | Incendio | | - | - | - | - | - | - | - |
| | Inundación | | - | - | - | - | - | - | - |
| | Sequía | | - | - | - | - | - | - | - |
| | Otros motivos | | - | - | - | - | - | - | - |
| 30 Entre Ríos | Total | | - | - | - | - | - | 3 | 22 |
| | Bajo rendimiento | | - | - | - | - | - | - | 1 |
| | Granizo | | - | - | - | - | - | - | - |
| | Incendio | | - | - | - | - | - | - | 1 |
| | Inundación | | - | - | - | - | - | - | - |
| | Sequía | | - | - | - | - | - | - | 2 |
| | Otros motivos | | - | - | - | - | - | 3 | 18 |

(continúa)

Cuadro 4.59 (continuación)

| Código | Provincia | Motivo de no cosecha | Frutales | | | | | | |
|-------------|------------------|----------------------|----------|-----------|-------|--------|---------|--------|-------|
| | | | Manzano | Membrillo | Peral | Cerezo | Damasco | Guindo | Pelón |
| Unidades | | | | | | | | | |
| 34 Formosa | Total | | - | - | - | - | - | - | - |
| | Bajo rendimiento | | - | - | - | - | - | - | - |
| | Granizo | | - | - | - | - | - | - | - |
| | Incendio | | - | - | - | - | - | - | - |
| | Inundación | | - | - | - | - | - | - | - |
| | Sequía | | - | - | - | - | - | - | - |
| | Otros motivos | | - | - | - | - | - | - | - |
| 38 Jujuy | Total | | 5 | - | 3 | - | 1 | - | - |
| | Bajo rendimiento | | - | - | - | - | - | - | - |
| | Granizo | | 1 | - | - | - | - | - | - |
| | Incendio | | - | - | - | - | - | - | - |
| | Inundación | | - | - | - | - | - | - | - |
| | Sequía | | 1 | - | 1 | - | - | - | - |
| | Otros motivos | | 3 | - | 2 | - | 1 | - | - |
| 42 La Pampa | Total | | - | - | - | - | - | - | - |
| | Bajo rendimiento | | - | - | - | - | - | - | - |
| | Granizo | | - | - | - | - | - | - | - |
| | Incendio | | - | - | - | - | - | - | - |
| | Inundación | | - | - | - | - | - | - | - |
| | Sequía | | - | - | - | - | - | - | - |
| | Otros motivos | | - | - | - | - | - | - | - |
| 46 La Rioja | Total | | 9 | 15 | 7 | - | 2 | - | - |
| | Bajo rendimiento | | 2 | 4 | 5 | - | 1 | - | - |
| | Granizo | | 4 | 1 | - | - | - | - | - |
| | Incendio | | - | - | - | - | - | - | - |
| | Inundación | | - | - | - | - | - | - | - |
| | Sequía | | 1 | 1 | 1 | - | - | - | - |
| | Otros motivos | | 2 | 9 | 1 | - | 1 | - | - |

(continúa)

Cuadro 4.59 (continuación)

| Código | Provincia | Motivo de no cosecha | Frutales | | | | | | Pecán |
|-------------|------------------|----------------------|---------------------|---------------------|----------|----------|---------|-------|-------|
| | | | Duraznero industria | Duraznero/melocotón | Almendro | Avellano | Castaño | Nogal | |
| Unidades | | | | | | | | | |
| 34 Formosa | Total | | - | - | - | - | - | - | 1 |
| | Bajo rendimiento | | - | - | - | - | - | - | - |
| | Granizo | | - | - | - | - | - | - | - |
| | Incendio | | - | - | - | - | - | - | - |
| | Inundación | | - | - | - | - | - | - | - |
| | Sequía | | - | - | - | - | - | - | - |
| | Otros motivos | | - | - | - | - | - | - | 1 |
| 38 Jujuy | Total | | 3 | 22 | - | - | - | 3 | - |
| | Bajo rendimiento | | 1 | 3 | - | - | - | 1 | - |
| | Granizo | | - | 2 | - | - | - | - | - |
| | Incendio | | - | - | - | - | - | - | - |
| | Inundación | | - | - | - | - | - | - | - |
| | Sequía | | 1 | 3 | - | - | - | - | - |
| | Otros motivos | | 1 | 15 | - | - | - | 2 | - |
| 42 La Pampa | Total | | - | - | - | - | - | - | - |
| | Bajo rendimiento | | - | - | - | - | - | - | - |
| | Granizo | | - | - | - | - | - | - | - |
| | Incendio | | - | - | - | - | - | - | - |
| | Inundación | | - | - | - | - | - | - | - |
| | Sequía | | - | - | - | - | - | - | - |
| | Otros motivos | | - | - | - | - | - | - | - |
| 46 La Rioja | Total | | 7 | 52 | 5 | - | - | 111 | - |
| | Bajo rendimiento | | 1 | 11 | 1 | - | - | 15 | - |
| | Granizo | | 5 | 8 | - | - | - | 16 | - |
| | Incendio | | - | - | - | - | - | - | - |
| | Inundación | | - | - | - | - | - | - | - |
| | Sequía | | - | 4 | - | - | - | 4 | - |
| | Otros motivos | | 1 | 29 | 4 | - | - | 77 | - |

(continúa)

Cuadro 4.59 (continuación)

| Código | Provincia | Motivo de no cosecha | Frutales | | | | | | |
|----------|-----------|----------------------|----------|-----------|-------|--------|---------|--------|-------|
| | | | Manzano | Membrillo | Peral | Cerezo | Damasco | Guindo | Pelón |
| Unidades | | | | | | | | | |
| 50 | Mendoza | Total | 86 | 195 | 232 | 44 | 374 | - | 3 |
| | | Bajo rendimiento | 14 | 41 | 59 | 9 | 110 | - | - |
| | | Granizo | 25 | 23 | 46 | 2 | 52 | - | - |
| | | Incendio | - | 1 | 3 | 1 | 2 | - | - |
| | | Inundación | - | - | - | - | - | - | - |
| | | Sequía | - | - | 4 | - | 2 | - | - |
| | | Otros motivos | 47 | 130 | 121 | 32 | 209 | - | 3 |
| 54 | Misiones | Total | - | - | - | - | - | - | - |
| | | Bajo rendimiento | - | - | - | - | - | - | - |
| | | Granizo | - | - | - | - | - | - | - |
| | | Incendio | - | - | - | - | - | - | - |
| | | Inundación | - | - | - | - | - | - | - |
| | | Sequía | - | - | - | - | - | - | - |
| | | Otros motivos | - | - | - | - | - | - | - |
| 58 | Neuquén | Total | 39 | 1 | 33 | 15 | - | - | 1 |
| | | Bajo rendimiento | 3 | - | 3 | 4 | - | - | - |
| | | Granizo | 5 | - | 6 | - | - | - | - |
| | | Incendio | 3 | - | 3 | - | - | - | - |
| | | Inundación | - | - | - | - | - | - | - |
| | | Sequía | 2 | - | - | 2 | - | - | - |
| | | Otros motivos | 27 | 1 | 21 | 9 | - | - | 1 |
| 62 | Río Negro | Total | 346 | 11 | 344 | 33 | 6 | - | 36 |
| | | Bajo rendimiento | 48 | 2 | 36 | 4 | 1 | - | 2 |
| | | Granizo | 94 | 1 | 98 | 1 | 1 | - | 6 |
| | | Incendio | 6 | 1 | 10 | - | - | - | - |
| | | Inundación | 1 | - | 2 | 2 | - | - | 1 |
| | | Sequía | 1 | - | - | - | - | - | - |
| | | Otros motivos | 209 | 7 | 209 | 26 | 4 | - | 27 |

(continúa)



Cuadro 4.59 (continuación)

| Código | Provincia | Motivo de no cosecha | Frutales | | | | | | |
|--------------|------------------|----------------------|---------------------|---------------------|----------|----------|---------|-------|-------|
| | | | Duraznero industria | Duraznero/melocotón | Almendro | Avellano | Castaño | Nogal | Pecán |
| Unidades | | | | | | | | | |
| 50 Mendoza | Total | | 529 | 249 | 61 | - | - | 206 | 1 |
| | Bajo rendimiento | | 119 | 47 | 6 | - | - | 17 | - |
| | Granizo | | 117 | 20 | 5 | - | - | 19 | - |
| | Incendio | | 2 | 2 | - | - | - | - | - |
| | Inundación | | - | - | - | - | - | 1 | - |
| | Sequía | | 4 | 3 | - | - | - | - | - |
| | Otros motivos | | 292 | 179 | 50 | - | - | 169 | 1 |
| 54 Misiones | Total | | 1 | 4 | - | - | - | - | 1 |
| | Bajo rendimiento | | - | 1 | - | - | - | - | - |
| | Granizo | | - | - | - | - | - | - | - |
| | Incendio | | - | - | - | - | - | - | - |
| | Inundación | | - | - | - | - | - | - | - |
| | Sequía | | - | - | - | - | - | - | - |
| | Otros motivos | | 1 | 3 | - | - | - | - | 1 |
| 58 Neuquén | Total | | 1 | 15 | 6 | 1 | - | 9 | - |
| | Bajo rendimiento | | - | 2 | - | - | - | 2 | - |
| | Granizo | | - | - | - | - | - | - | - |
| | Incendio | | - | - | - | - | - | - | - |
| | Inundación | | - | - | - | - | - | - | - |
| | Sequía | | - | 2 | - | - | - | 1 | - |
| | Otros motivos | | 1 | 11 | 6 | 1 | - | 6 | - |
| 62 Río Negro | Total | | 1 | 69 | 24 | 20 | - | 51 | 1 |
| | Bajo rendimiento | | - | 11 | 2 | 3 | - | 5 | - |
| | Granizo | | - | 10 | - | - | - | - | - |
| | Incendio | | - | - | 1 | - | - | 1 | - |
| | Inundación | | - | - | 1 | 1 | - | 1 | - |
| | Sequía | | - | - | - | - | - | - | - |
| | Otros motivos | | 1 | 48 | 20 | 16 | - | 44 | 1 |

(continúa)

Cuadro 4.59 (continuación)

| Código | Provincia | Motivo de no cosecha | Frutales | | | | | | |
|---------------|------------------|----------------------|----------|-----------|-------|--------|---------|--------|-------|
| | | | Manzano | Membrillo | Peral | Cerezo | Damasco | Guindo | Pelón |
| Unidades | | | | | | | | | |
| 66 Salta | Total | | 6 | - | 2 | - | - | - | - |
| | Bajo rendimiento | | 1 | - | 1 | - | - | - | - |
| | Granizo | | 1 | - | - | - | - | - | - |
| | Incendio | | - | - | - | - | - | - | - |
| | Inundación | | 2 | - | 1 | - | - | - | - |
| | Sequía | | 1 | - | - | - | - | - | - |
| | Otros motivos | | 1 | - | - | - | - | - | - |
| 70 San Juan | Total | | 23 | 59 | 10 | 5 | 8 | 1 | 1 |
| | Bajo rendimiento | | 8 | 14 | 3 | 3 | 2 | - | - |
| | Granizo | | 1 | 9 | 1 | - | 1 | - | - |
| | Incendio | | - | - | - | - | - | - | - |
| | Inundación | | - | - | - | - | - | - | - |
| | Sequía | | - | - | - | - | - | - | - |
| | Otros motivos | | 14 | 36 | 6 | 2 | 5 | 1 | 1 |
| 74 San Luis | Total | | - | - | - | - | 1 | - | - |
| | Bajo rendimiento | | - | - | - | - | - | - | - |
| | Granizo | | - | - | - | - | 1 | - | - |
| | Incendio | | - | - | - | - | - | - | - |
| | Inundación | | - | - | - | - | - | - | - |
| | Sequía | | - | - | - | - | - | - | - |
| | Otros motivos | | - | - | - | - | - | - | - |
| 78 Santa Cruz | Total | | 2 | 1 | 1 | 15 | - | 1 | - |
| | Bajo rendimiento | | - | - | - | 1 | - | - | - |
| | Granizo | | - | - | - | - | - | - | - |
| | Incendio | | - | - | - | - | - | - | - |
| | Inundación | | - | - | - | - | - | - | - |
| | Sequía | | - | - | - | 1 | - | - | - |
| | Otros motivos | | 2 | 1 | 1 | 13 | - | 1 | - |

(continúa)



Cuadro 4.59 (continuación)

| Código | Provincia | Motivo de no cosecha | Frutales | | | | | | |
|---------------|------------------|----------------------|---------------------|---------------------|----------|----------|---------|-------|-------|
| | | | Duraznero industria | Duraznero/melocotón | Almendro | Avellano | Castaño | Nogal | Pecán |
| Unidades | | | | | | | | | |
| 66 Salta | Total | | 2 | 14 | - | - | 1 | 10 | - |
| | Bajo rendimiento | | 1 | 2 | - | - | - | 1 | - |
| | Granizo | | - | - | - | - | - | - | - |
| | Incendio | | - | - | - | - | - | - | - |
| | Inundación | | - | 2 | - | - | - | 1 | - |
| | Sequía | | - | - | - | - | - | - | - |
| | Otros motivos | | 1 | 10 | - | - | 1 | 8 | - |
| 70 San Juan | Total | | 5 | 25 | 7 | - | - | 12 | - |
| | Bajo rendimiento | | 2 | 9 | 4 | - | - | 4 | - |
| | Granizo | | - | 1 | - | - | - | - | - |
| | Incendio | | - | - | - | - | - | - | - |
| | Inundación | | - | - | - | - | - | - | - |
| | Sequía | | - | - | - | - | - | - | - |
| | Otros motivos | | 3 | 15 | 3 | - | - | 8 | - |
| 74 San Luis | Total | | - | - | 2 | - | - | - | - |
| | Bajo rendimiento | | - | - | - | - | - | - | - |
| | Granizo | | - | - | - | - | - | - | - |
| | Incendio | | - | - | - | - | - | - | - |
| | Inundación | | - | - | - | - | - | - | - |
| | Sequía | | - | - | - | - | - | - | - |
| | Otros motivos | | - | - | 2 | - | - | - | - |
| 78 Santa Cruz | Total | | 1 | 1 | - | - | - | 2 | - |
| | Bajo rendimiento | | - | - | - | - | - | - | - |
| | Granizo | | - | - | - | - | - | - | - |
| | Incendio | | - | - | - | - | - | - | - |
| | Inundación | | - | - | - | - | - | - | - |
| | Sequía | | - | - | - | - | - | - | - |
| | Otros motivos | | 1 | 1 | - | - | - | 2 | - |

(continúa)

Cuadro 4.59 (continuación)

| Código | Provincia | Motivo de no cosecha | Frutales | | | | | | |
|------------------------|------------------|----------------------|----------|-----------|-------|--------|---------|--------|-------|
| | | | Manzano | Membrillo | Peral | Cerezo | Damasco | Guindo | Pelón |
| Unidades | | | | | | | | | |
| 82 Santa Fe | Total | | 1 | - | - | - | - | - | - |
| | Bajo rendimiento | | 1 | - | - | - | - | - | - |
| | Granizo | | - | - | - | - | - | - | - |
| | Incendio | | - | - | - | - | - | - | - |
| | Inundación | | - | - | - | - | - | - | - |
| | Sequía | | - | - | - | - | - | - | - |
| | Otros motivos | | - | - | - | - | - | - | - |
| 86 Santiago del Estero | Total | | - | - | - | - | - | - | - |
| | Bajo rendimiento | | - | - | - | - | - | - | - |
| | Granizo | | - | - | - | - | - | - | - |
| | Incendio | | - | - | - | - | - | - | - |
| | Inundación | | - | - | - | - | - | - | - |
| | Sequía | | - | - | - | - | - | - | - |
| | Otros motivos | | - | - | - | - | - | - | - |
| 94 Tierra del Fuego | Total | | - | - | - | - | - | - | - |
| | Bajo rendimiento | | - | - | - | - | - | - | - |
| | Granizo | | - | - | - | - | - | - | - |
| | Incendio | | - | - | - | - | - | - | - |
| | Inundación | | - | - | - | - | - | - | - |
| | Sequía | | - | - | - | - | - | - | - |
| | Otros motivos | | - | - | - | - | - | - | - |
| 90 Tucumán | Total | | 2 | - | 1 | - | - | - | - |
| | Bajo rendimiento | | - | - | - | - | - | - | - |
| | Granizo | | - | - | - | - | - | - | - |
| | Incendio | | - | - | - | - | - | - | - |
| | Inundación | | - | - | - | - | - | - | - |
| | Sequía | | - | - | - | - | - | - | - |
| | Otros motivos | | 2 | - | 1 | - | - | - | - |

(continúa)

Cuadro 4.59 (continuación)

| Código | Provincia | Motivo de no cosecha | Frutales | | | | | | |
|------------------------|------------------|----------------------|---------------------|---------------------|----------|----------|---------|-------|-------|
| | | | Duraznero industria | Duraznero/melocotón | Almendro | Avellano | Castaño | Nogal | Pecán |
| Unidades | | | | | | | | | |
| 82 Santa Fe | Total | | - | 4 | - | - | - | 2 | 3 |
| | Bajo rendimiento | | - | - | - | - | - | 1 | - |
| | Granizo | | - | - | - | - | - | - | - |
| | Incendio | | - | - | - | - | - | - | - |
| | Inundación | | - | - | - | - | - | - | - |
| | Sequía | | - | - | - | - | - | - | - |
| | Otros motivos | | - | 4 | - | - | - | 1 | 3 |
| 86 Santiago del Estero | Total | | - | - | - | - | - | 1 | - |
| | Bajo rendimiento | | - | - | - | - | - | - | - |
| | Granizo | | - | - | - | - | - | - | - |
| | Incendio | | - | - | - | - | - | - | - |
| | Inundación | | - | - | - | - | - | - | - |
| | Sequía | | - | - | - | - | - | - | - |
| | Otros motivos | | - | - | - | - | - | 1 | - |
| 94 Tierra del Fuego | Total | | - | - | - | - | - | - | - |
| | Bajo rendimiento | | - | - | - | - | - | - | - |
| | Granizo | | - | - | - | - | - | - | - |
| | Incendio | | - | - | - | - | - | - | - |
| | Inundación | | - | - | - | - | - | - | - |
| | Sequía | | - | - | - | - | - | - | - |
| | Otros motivos | | - | - | - | - | - | - | - |
| 90 Tucumán | Total | | - | 3 | - | - | - | 12 | 1 |
| | Bajo rendimiento | | - | - | - | - | - | - | - |
| | Granizo | | - | - | - | - | - | - | - |
| | Incendio | | - | - | - | - | - | - | - |
| | Inundación | | - | - | - | - | - | - | - |
| | Sequía | | - | 1 | - | - | - | 1 | - |
| | Otros motivos | | - | 2 | - | - | - | 11 | 1 |

(continúa)

Cuadro 4.59 (continuación)

| Código | Provincia | Motivo de no cosecha | Frutales | | | | | | |
|-----------------|------------------|----------------------|----------|-------------------|----------------|----------|-----------|----------|--------|
| | | | Pistacho | Ciruelo industria | Ciruelo fresco | Arándano | Frambuesa | Grosella | Cassis |
| | | | Unidades | | | | | | |
| Total del país | Total | | 25 | 1.131 | 413 | 14 | 18 | 2 | 2 |
| | Bajo rendimiento | | 1 | 216 | 92 | 3 | 8 | - | 1 |
| | Granizo | | 3 | 230 | 41 | 3 | - | - | - |
| | Incendio | | - | 7 | 3 | - | - | - | - |
| | Inundación | | - | - | 1 | - | - | - | - |
| | Sequía | | - | 4 | 5 | - | 1 | - | - |
| | Otros motivos | | 21 | 694 | 271 | 8 | 9 | 2 | 1 |
| 06 Buenos Aires | Total | | - | - | 13 | 2 | - | - | - |
| | Bajo rendimiento | | - | - | 5 | 1 | - | - | - |
| | Granizo | | - | - | 1 | - | - | - | - |
| | Incendio | | - | - | - | - | - | - | - |
| | Inundación | | - | - | - | - | - | - | - |
| | Sequía | | - | - | - | - | - | - | - |
| | Otros motivos | | - | - | 7 | 1 | - | - | - |
| 10 Catamarca | Total | | - | 2 | 5 | - | - | - | - |
| | Bajo rendimiento | | - | - | 3 | - | - | - | - |
| | Granizo | | - | - | - | - | - | - | - |
| | Incendio | | - | - | - | - | - | - | - |
| | Inundación | | - | - | - | - | - | - | - |
| | Sequía | | - | - | 1 | - | - | - | - |
| | Otros motivos | | - | 2 | 1 | - | - | - | - |
| 22 Chaco | Total | | - | - | - | - | - | - | - |
| | Bajo rendimiento | | - | - | - | - | - | - | - |
| | Granizo | | - | - | - | - | - | - | - |
| | Incendio | | - | - | - | - | - | - | - |
| | Inundación | | - | - | - | - | - | - | - |
| | Sequía | | - | - | - | - | - | - | - |
| | Otros motivos | | - | - | - | - | - | - | - |

(continúa)



Cuadro 4.59 (continuación)

| Código | Provincia | Motivo de no cosecha | Frutales | | | | | | | |
|----------------|------------------|----------------------|------------------|------|-------------------|---------------------|-------|--------|------|-------|
| | | | Corinto grosella | Mora | Olivo para aceite | Olivo para conserva | Palto | Papayo | Tuna | Vid |
| Unidades | | | | | | | | | | |
| Total del país | Total | | 2 | 6 | 652 | 524 | 31 | 25 | 15 | 2.504 |
| | Bajo rendimiento | | 1 | - | 215 | 243 | 2 | 1 | 3 | 416 |
| | Granizo | | - | - | 62 | 44 | - | - | 1 | 311 |
| | Incendio | | - | - | 10 | 11 | - | - | - | 59 |
| | Inundación | | - | - | 1 | - | - | - | - | 9 |
| | Sequía | | - | - | 41 | 22 | 1 | - | 3 | 58 |
| | Otros motivos | | 1 | 6 | 325 | 211 | 28 | 24 | 8 | 1.728 |
| | 06 Buenos Aires | Total | | - | 1 | 5 | 3 | - | - | - |
| | Bajo rendimiento | | - | - | 2 | 1 | - | - | - | 1 |
| | Granizo | | - | - | - | - | - | - | - | - |
| | Incendio | | - | - | - | - | - | - | - | - |
| | Inundación | | - | - | - | - | - | - | - | - |
| | Sequía | | - | - | - | 1 | - | - | - | - |
| | Otros motivos | | - | 1 | 3 | 1 | - | - | - | 4 |
| 10 Catamarca | Total | | - | - | 44 | 166 | 1 | - | 7 | 159 |
| | Bajo rendimiento | | - | - | 19 | 136 | - | - | 1 | 52 |
| | Granizo | | - | - | 1 | - | - | - | - | 7 |
| | Incendio | | - | - | 1 | 1 | - | - | - | 1 |
| | Inundación | | - | - | - | - | - | - | - | 1 |
| | Sequía | | - | - | 6 | 8 | - | - | 2 | 22 |
| | Otros motivos | | - | - | 17 | 21 | 1 | - | 4 | 79 |
| 22 Chaco | Total | | - | - | - | - | - | 2 | - | - |
| | Bajo rendimiento | | - | - | - | - | - | - | - | - |
| | Granizo | | - | - | - | - | - | - | - | - |
| | Incendio | | - | - | - | - | - | - | - | - |
| | Inundación | | - | - | - | - | - | - | - | - |
| | Sequía | | - | - | - | - | - | - | - | - |
| | Otros motivos | | - | - | - | - | - | 2 | - | - |

(continúa)

Cuadro 4.59 (continuación)

| Código | Provincia | Motivo de no cosecha | Frutales | | | | | | |
|---------------|------------------|----------------------|----------|-------------------|----------------|----------|-----------|----------|--------|
| | | | Pistacho | Ciruelo industria | Ciruelo fresco | Arándano | Frambuesa | Grosella | Cassis |
| Unidades | | | | | | | | | |
| 26 Chubut | Total | | - | - | 2 | - | 4 | - | 1 |
| | Bajo rendimiento | | - | - | 2 | - | 4 | - | 1 |
| | Granizo | | - | - | - | - | - | - | - |
| | Incendio | | - | - | - | - | - | - | - |
| | Inundación | | - | - | - | - | - | - | - |
| | Sequía | | - | - | - | - | - | - | - |
| | Otros motivos | | - | - | - | - | - | - | - |
| 14 Córdoba | Total | | - | - | 1 | 1 | - | - | - |
| | Bajo rendimiento | | - | - | 1 | - | - | - | - |
| | Granizo | | - | - | - | - | - | - | - |
| | Incendio | | - | - | - | - | - | - | - |
| | Inundación | | - | - | - | - | - | - | - |
| | Sequía | | - | - | - | - | - | - | - |
| | Otros motivos | | - | - | - | 1 | - | - | - |
| 18 Corrientes | Total | | - | - | - | - | - | - | - |
| | Bajo rendimiento | | - | - | - | - | - | - | - |
| | Granizo | | - | - | - | - | - | - | - |
| | Incendio | | - | - | - | - | - | - | - |
| | Inundación | | - | - | - | - | - | - | - |
| | Sequía | | - | - | - | - | - | - | - |
| | Otros motivos | | - | - | - | - | - | - | - |
| 30 Entre Ríos | Total | | - | - | - | 6 | - | - | - |
| | Bajo rendimiento | | - | - | - | 1 | - | - | - |
| | Granizo | | - | - | - | 2 | - | - | - |
| | Incendio | | - | - | - | - | - | - | - |
| | Inundación | | - | - | - | - | - | - | - |
| | Sequía | | - | - | - | - | - | - | - |
| | Otros motivos | | - | - | - | 3 | - | - | - |

(continúa)

Cuadro 4.59 (continuación)

| Código | Provincia | Motivo de no cosecha | Frutales | | | | | | | |
|---------------|------------------|----------------------|------------------|------|-------------------|---------------------|-------|--------|------|-----|
| | | | Corinto grosella | Mora | Olivo para aceite | Olivo para conserva | Palto | Papayo | Tuna | Vid |
| Unidades | | | | | | | | | | |
| 26 Chubut | Total | | 1 | 1 | 1 | - | - | - | - | 7 |
| | Bajo rendimiento | | 1 | - | - | - | - | - | - | 1 |
| | Granizo | | - | - | - | - | - | - | - | - |
| | Incendio | | - | - | - | - | - | - | - | - |
| | Inundación | | - | - | - | - | - | - | - | - |
| | Sequía | | - | - | - | - | - | - | - | - |
| | Otros motivos | | - | 1 | 1 | - | - | - | - | 6 |
| 14 Córdoba | Total | | - | 1 | 41 | 6 | - | - | 2 | 11 |
| | Bajo rendimiento | | - | - | 8 | 1 | - | - | - | 3 |
| | Granizo | | - | - | 1 | - | - | - | 1 | 2 |
| | Incendio | | - | - | - | 1 | - | - | - | - |
| | Inundación | | - | - | - | - | - | - | - | - |
| | Sequía | | - | - | 25 | 1 | - | - | - | 1 |
| | Otros motivos | | - | 1 | 7 | 3 | - | - | 1 | 6 |
| 18 Corrientes | Total | | - | - | - | - | 1 | - | - | - |
| | Bajo rendimiento | | - | - | - | - | - | - | - | - |
| | Granizo | | - | - | - | - | - | - | - | - |
| | Incendio | | - | - | - | - | - | - | - | - |
| | Inundación | | - | - | - | - | - | - | - | - |
| | Sequía | | - | - | - | - | - | - | - | - |
| | Otros motivos | | - | - | - | - | 1 | - | - | - |
| 30 Entre Ríos | Total | | - | - | - | - | - | - | - | 6 |
| | Bajo rendimiento | | - | - | - | - | - | - | - | 2 |
| | Granizo | | - | - | - | - | - | - | - | - |
| | Incendio | | - | - | - | - | - | - | - | - |
| | Inundación | | - | - | - | - | - | - | - | - |
| | Sequía | | - | - | - | - | - | - | - | 2 |
| | Otros motivos | | - | - | - | - | - | - | - | 2 |

(continúa)

Cuadro 4.59 (continuación)

| Código | Provincia | Motivo de no cosecha | Frutales | | | | | | |
|-------------|------------------|----------------------|----------|-------------------|----------------|----------|-----------|----------|--------|
| | | | Pistacho | Ciruelo industria | Ciruelo fresco | Arándano | Frambuesa | Grosella | Cassis |
| Unidades | | | | | | | | | |
| 34 Formosa | Total | | - | - | - | - | 1 | - | - |
| | Bajo rendimiento | | - | - | - | - | 1 | - | - |
| | Granizo | | - | - | - | - | - | - | - |
| | Incendio | | - | - | - | - | - | - | - |
| | Inundación | | - | - | - | - | - | - | - |
| | Sequía | | - | - | - | - | - | - | - |
| | Otros motivos | | - | - | - | - | - | - | - |
| 38 Jujuy | Total | | - | - | 5 | - | - | - | - |
| | Bajo rendimiento | | - | - | 2 | - | - | - | - |
| | Granizo | | - | - | - | - | - | - | - |
| | Incendio | | - | - | - | - | - | - | - |
| | Inundación | | - | - | - | - | - | - | - |
| | Sequía | | - | - | 1 | - | - | - | - |
| | Otros motivos | | - | - | 2 | - | - | - | - |
| 42 La Pampa | Total | | - | - | - | - | - | - | - |
| | Bajo rendimiento | | - | - | - | - | - | - | - |
| | Granizo | | - | - | - | - | - | - | - |
| | Incendio | | - | - | - | - | - | - | - |
| | Inundación | | - | - | - | - | - | - | - |
| | Sequía | | - | - | - | - | - | - | - |
| | Otros motivos | | - | - | - | - | - | - | - |
| 46 La Rioja | Total | | - | 3 | 8 | - | - | - | - |
| | Bajo rendimiento | | - | - | 2 | - | - | - | - |
| | Granizo | | - | 2 | 1 | - | - | - | - |
| | Incendio | | - | - | - | - | - | - | - |
| | Inundación | | - | - | - | - | - | - | - |
| | Sequía | | - | - | 1 | - | - | - | - |
| | Otros motivos | | - | 1 | 4 | - | - | - | - |

(continúa)



Cuadro 4.59 (continuación)

| Código | Provincia | Motivo de no cosecha | Frutales | | | | | | | |
|-------------|------------------|----------------------|------------------|------|-------------------|---------------------|-------|--------|------|-----|
| | | | Corinto grosella | Mora | Olivo para aceite | Olivo para conserva | Palto | Papayo | Tuna | Vid |
| Unidades | | | | | | | | | | |
| 34 Formosa | Total | | - | 1 | - | - | 3 | 1 | 1 | - |
| | Bajo rendimiento | | - | - | - | - | - | - | 1 | - |
| | Granizo | | - | - | - | - | - | - | - | - |
| | Incendio | | - | - | - | - | - | - | - | - |
| | Inundación | | - | - | - | - | - | - | - | - |
| | Sequía | | - | - | - | - | - | - | - | - |
| | Otros motivos | | - | 1 | - | - | 3 | 1 | - | - |
| 38 Jujuy | Total | | - | - | - | - | 16 | 1 | - | 14 |
| | Bajo rendimiento | | - | - | - | - | - | - | - | - |
| | Granizo | | - | - | - | - | - | - | - | 2 |
| | Incendio | | - | - | - | - | - | - | - | - |
| | Inundación | | - | - | - | - | - | - | - | - |
| | Sequía | | - | - | - | - | 1 | - | - | - |
| | Otros motivos | | - | - | - | - | 15 | 1 | - | 13 |
| 42 La Pampa | Total | | - | - | - | - | - | - | - | - |
| | Bajo rendimiento | | - | - | - | - | - | - | - | - |
| | Granizo | | - | - | - | - | - | - | - | - |
| | Incendio | | - | - | - | - | - | - | - | - |
| | Inundación | | - | - | - | - | - | - | - | - |
| | Sequía | | - | - | - | - | - | - | - | - |
| | Otros motivos | | - | - | - | - | - | - | - | - |
| 46 La Rioja | Total | | - | - | 29 | 79 | - | - | - | 45 |
| | Bajo rendimiento | | - | - | 12 | 35 | - | - | - | 9 |
| | Granizo | | - | - | 3 | 22 | - | - | - | 6 |
| | Incendio | | - | - | 1 | 1 | - | - | - | 1 |
| | Inundación | | - | - | - | - | - | - | - | - |
| | Sequía | | - | - | 3 | 4 | - | - | - | 4 |
| | Otros motivos | | - | - | 10 | 21 | - | - | - | 26 |

(continúa)

Cuadro 4.59 (continuación)

| Código | Provincia | Motivo de no cosecha | Frutales | | | | | | |
|--------------|------------------|----------------------|----------|-------------------|----------------|----------|-----------|----------|--------|
| | | | Pistacho | Ciruelo industria | Ciruelo fresco | Arándano | Frambuesa | Grosella | Cassis |
| Unidades | | | | | | | | | |
| 50 Mendoza | Total | | 9 | 1.123 | 259 | - | - | - | - |
| | Bajo rendimiento | | 1 | 215 | 59 | - | - | - | - |
| | Granizo | | 2 | 228 | 26 | - | - | - | - |
| | Incendio | | - | 7 | 1 | - | - | - | - |
| | Inundación | | - | - | 1 | - | - | - | - |
| | Sequía | | - | 4 | 2 | - | - | - | - |
| | Otros motivos | | 6 | 689 | 170 | - | - | - | - |
| 54 Misiones | Total | | - | - | 1 | 2 | - | - | - |
| | Bajo rendimiento | | - | - | - | - | - | - | - |
| | Granizo | | - | - | - | - | - | - | - |
| | Incendio | | - | - | - | - | - | - | - |
| | Inundación | | - | - | - | - | - | - | - |
| | Sequía | | - | - | - | - | - | - | - |
| | Otros motivos | | - | - | 1 | 2 | - | - | - |
| 58 Neuquén | Total | | - | - | 11 | 1 | 7 | 1 | - |
| | Bajo rendimiento | | - | - | 3 | - | 3 | - | - |
| | Granizo | | - | - | - | - | - | - | - |
| | Incendio | | - | - | - | - | - | - | - |
| | Inundación | | - | - | - | - | - | - | - |
| | Sequía | | - | - | - | - | - | - | - |
| | Otros motivos | | - | - | 8 | 1 | 4 | 1 | - |
| 62 Río Negro | Total | | - | 2 | 87 | - | 5 | 1 | 1 |
| | Bajo rendimiento | | - | 1 | 11 | - | - | - | - |
| | Granizo | | - | - | 11 | - | - | - | - |
| | Incendio | | - | - | 2 | - | - | - | - |
| | Inundación | | - | - | - | - | - | - | - |
| | Sequía | | - | - | - | - | 1 | - | - |
| | Otros motivos | | - | 1 | 63 | - | 4 | 1 | 1 |

(continúa)



Cuadro 4.59 (continuación)

| Código | Provincia | Motivo de no cosecha | Frutales | | | | | | | |
|--------------|------------------|----------------------|------------------|------|-------------------|---------------------|-------|--------|------|-------|
| | | | Corinto grosella | Mora | Olivo para aceite | Olivo para conserva | Palto | Papayo | Tuna | Vid |
| Unidades | | | | | | | | | | |
| 50 Mendoza | Total | | - | - | 465 | 239 | - | - | - | 1.841 |
| | Bajo rendimiento | | - | - | 152 | 63 | - | - | - | 279 |
| | Granizo | | - | - | 56 | 22 | - | - | - | 269 |
| | Incendio | | - | - | 8 | 8 | - | - | - | 35 |
| | Inundación | | - | - | 1 | - | - | - | - | 4 |
| | Sequía | | - | - | 6 | 8 | - | - | - | 19 |
| | Otros motivos | | - | - | 244 | 141 | - | - | - | 1.291 |
| 54 Misiones | Total | | - | - | - | - | 4 | 21 | - | 8 |
| | Bajo rendimiento | | - | - | - | - | 1 | 1 | - | 4 |
| | Granizo | | - | - | - | - | - | - | - | - |
| | Incendio | | - | - | - | - | - | - | - | - |
| | Inundación | | - | - | - | - | - | - | - | - |
| | Sequía | | - | - | - | - | - | - | - | 1 |
| | Otros motivos | | - | - | - | - | 3 | 20 | - | 3 |
| 58 Neuquén | Total | | - | 1 | 3 | - | - | - | - | 11 |
| | Bajo rendimiento | | - | - | - | - | - | - | - | - |
| | Granizo | | - | - | - | - | - | - | - | - |
| | Incendio | | - | - | - | - | - | - | - | - |
| | Inundación | | - | - | - | - | - | - | - | - |
| | Sequía | | - | - | - | - | - | - | - | - |
| | Otros motivos | | - | 1 | 3 | - | - | - | - | 11 |
| 62 Río Negro | Total | | - | 1 | 2 | - | - | - | - | 34 |
| | Bajo rendimiento | | - | - | 1 | - | - | - | - | 4 |
| | Granizo | | - | - | - | - | - | - | - | 3 |
| | Incendio | | - | - | - | - | - | - | - | 3 |
| | Inundación | | - | - | - | - | - | - | - | - |
| | Sequía | | - | - | - | - | - | - | - | - |
| | Otros motivos | | - | 1 | 1 | - | - | - | - | 24 |

(continúa)

Cuadro 4.59 (continuación)

| Código | Provincia | Motivo de no cosecha | Frutales | | | | | | |
|---------------|------------------|----------------------|----------|-------------------|----------------|----------|-----------|----------|--------|
| | | | Pistacho | Ciruelo industria | Ciruelo fresco | Arándano | Frambuesa | Grosella | Cassis |
| Unidades | | | | | | | | | |
| 66 Salta | Total | | - | - | 1 | - | - | - | - |
| | Bajo rendimiento | | - | - | - | - | - | - | - |
| | Granizo | | - | - | - | - | - | - | - |
| | Incendio | | - | - | - | - | - | - | - |
| | Inundación | | - | - | - | - | - | - | - |
| | Sequía | | - | - | - | - | - | - | - |
| | Otros motivos | | - | - | 1 | - | - | - | - |
| 70 San Juan | Total | | 15 | 1 | 12 | - | - | - | - |
| | Bajo rendimiento | | - | - | 4 | - | - | - | - |
| | Granizo | | 1 | - | 1 | - | - | - | - |
| | Incendio | | - | - | - | - | - | - | - |
| | Inundación | | - | - | - | - | - | - | - |
| | Sequía | | - | - | - | - | - | - | - |
| | Otros motivos | | 14 | 1 | 7 | - | - | - | - |
| 74 San Luis | Total | | 1 | - | 1 | 1 | - | - | - |
| | Bajo rendimiento | | - | - | - | - | - | - | - |
| | Granizo | | - | - | 1 | 1 | - | - | - |
| | Incendio | | - | - | - | - | - | - | - |
| | Inundación | | - | - | - | - | - | - | - |
| | Sequía | | - | - | - | - | - | - | - |
| | Otros motivos | | 1 | - | - | - | - | - | - |
| 78 Santa Cruz | Total | | - | - | 3 | - | 1 | - | - |
| | Bajo rendimiento | | - | - | - | - | - | - | - |
| | Granizo | | - | - | - | - | - | - | - |
| | Incendio | | - | - | - | - | - | - | - |
| | Inundación | | - | - | - | - | - | - | - |
| | Sequía | | - | - | - | - | - | - | - |
| | Otros motivos | | - | - | 3 | - | 1 | - | - |

(continúa)



Cuadro 4.59 (continuación)

| Código | Provincia | Motivo de no cosecha | Frutales | | | | | | | Tuna | Vid |
|---------------|------------------|----------------------|------------------|------|-------------------|---------------------|-------|--------|---|------|-----|
| | | | Corinto grosella | Mora | Olivo para aceite | Olivo para conserva | Palto | Papayo | | | |
| Unidades | | | | | | | | | | | |
| 66 Salta | Total | | - | - | 3 | - | - | - | - | 1 | 31 |
| | Bajo rendimiento | | - | - | - | - | - | - | - | 1 | 11 |
| | Granizo | | - | - | - | - | - | - | - | - | - |
| | Incendio | | - | - | - | - | - | - | - | - | 6 |
| | Inundación | | - | - | - | - | - | - | - | - | 1 |
| | Sequía | | - | - | - | - | - | - | - | - | 4 |
| | Otros motivos | | - | - | 3 | - | - | - | - | - | 9 |
| 70 San Juan | Total | | - | - | 56 | 31 | - | - | - | - | 326 |
| | Bajo rendimiento | | - | - | 20 | 7 | - | - | - | - | 49 |
| | Granizo | | - | - | 1 | - | - | - | - | - | 22 |
| | Incendio | | - | - | - | - | - | - | - | - | 13 |
| | Inundación | | - | - | - | - | - | - | - | - | 3 |
| | Sequía | | - | - | 1 | - | - | - | - | - | 5 |
| | Otros motivos | | - | - | 34 | 24 | - | - | - | - | 249 |
| 74 San Luis | Total | | - | - | 2 | - | - | - | - | - | - |
| | Bajo rendimiento | | - | - | 1 | - | - | - | - | - | - |
| | Granizo | | - | - | - | - | - | - | - | - | - |
| | Incendio | | - | - | - | - | - | - | - | - | - |
| | Inundación | | - | - | - | - | - | - | - | - | - |
| | Sequía | | - | - | - | - | - | - | - | - | - |
| | Otros motivos | | - | - | 1 | - | - | - | - | - | - |
| 78 Santa Cruz | Total | | 1 | - | - | - | - | - | - | - | - |
| | Bajo rendimiento | | - | - | - | - | - | - | - | - | - |
| | Granizo | | - | - | - | - | - | - | - | - | - |
| | Incendio | | - | - | - | - | - | - | - | - | - |
| | Inundación | | - | - | - | - | - | - | - | - | - |
| | Sequía | | - | - | - | - | - | - | - | - | - |
| | Otros motivos | | 1 | - | - | - | - | - | - | - | - |

(continúa)

Cuadro 4.59 (continuación)

| Código | Provincia | Motivo de no cosecha | Frutales | | | | | | |
|------------------------|------------------|----------------------|----------|-------------------|----------------|----------|-----------|----------|--------|
| | | | Pistacho | Ciruelo industria | Ciruelo fresco | Arándano | Frambuesa | Grosella | Cassis |
| Unidades | | | | | | | | | |
| 82 Santa Fe | Total | | - | - | 1 | - | - | - | - |
| | Bajo rendimiento | | - | - | - | - | - | - | - |
| | Granizo | | - | - | - | - | - | - | - |
| | Incendio | | - | - | - | - | - | - | - |
| | Inundación | | - | - | - | - | - | - | - |
| | Sequía | | - | - | - | - | - | - | - |
| | Otros motivos | | - | - | 1 | - | - | - | - |
| 86 Santiago del Estero | Total | | - | - | 1 | - | - | - | - |
| | Bajo rendimiento | | - | - | - | - | - | - | - |
| | Granizo | | - | - | - | - | - | - | - |
| | Incendio | | - | - | - | - | - | - | - |
| | Inundación | | - | - | - | - | - | - | - |
| | Sequía | | - | - | - | - | - | - | - |
| | Otros motivos | | - | - | 1 | - | - | - | - |
| 94 Tierra del Fuego | Total | | - | - | - | - | - | - | - |
| | Bajo rendimiento | | - | - | - | - | - | - | - |
| | Granizo | | - | - | - | - | - | - | - |
| | Incendio | | - | - | - | - | - | - | - |
| | Inundación | | - | - | - | - | - | - | - |
| | Sequía | | - | - | - | - | - | - | - |
| | Otros motivos | | - | - | - | - | - | - | - |
| 90 Tucumán | Total | | - | - | 2 | 1 | - | - | - |
| | Bajo rendimiento | | - | - | - | 1 | - | - | - |
| | Granizo | | - | - | - | - | - | - | - |
| | Incendio | | - | - | - | - | - | - | - |
| | Inundación | | - | - | - | - | - | - | - |
| | Sequía | | - | - | - | - | - | - | - |
| | Otros motivos | | - | - | 2 | - | - | - | - |

(continúa)



Cuadro 4.59 (conclusión)

| Código | Provincia | Motivo de no cosecha | Frutales | | | | | | | Tuna | Vid |
|------------------------|------------------|----------------------|------------------|------|-------------------|---------------------|-------|--------|---|------|-----|
| | | | Corinto grosella | Mora | Olivo para aceite | Olivo para conserva | Palto | Papayo | | | |
| Unidades | | | | | | | | | | | |
| 82 Santa Fe | Total | | - | - | - | - | - | - | - | - | - |
| | Bajo rendimiento | | - | - | - | - | - | - | - | - | - |
| | Granizo | | - | - | - | - | - | - | - | - | - |
| | Incendio | | - | - | - | - | - | - | - | - | - |
| | Inundación | | - | - | - | - | - | - | - | - | - |
| | Sequía | | - | - | - | - | - | - | - | - | - |
| | Otros motivos | | - | - | - | - | - | - | - | - | - |
| 86 Santiago del Estero | Total | | - | - | 1 | - | 1 | - | 3 | - | |
| | Bajo rendimiento | | - | - | - | - | - | - | - | - | |
| | Granizo | | - | - | - | - | - | - | - | - | |
| | Incendio | | - | - | - | - | - | - | - | - | |
| | Inundación | | - | - | - | - | - | - | - | - | |
| | Sequía | | - | - | - | - | - | - | 1 | - | |
| | Otros motivos | | - | - | 1 | - | 1 | - | 2 | - | |
| 94 Tierra del Fuego | Total | | - | - | - | - | - | - | - | - | |
| | Bajo rendimiento | | - | - | - | - | - | - | - | - | |
| | Granizo | | - | - | - | - | - | - | - | - | |
| | Incendio | | - | - | - | - | - | - | - | - | |
| | Inundación | | - | - | - | - | - | - | - | - | |
| | Sequía | | - | - | - | - | - | - | - | - | |
| | Otros motivos | | - | - | - | - | - | - | - | - | |
| 90 Tucumán | Total | | - | - | - | - | 5 | - | 1 | 6 | |
| | Bajo rendimiento | | - | - | - | - | 1 | - | - | 1 | |
| | Granizo | | - | - | - | - | - | - | - | - | |
| | Incendio | | - | - | - | - | - | - | - | - | |
| | Inundación | | - | - | - | - | - | - | - | - | |
| | Sequía | | - | - | - | - | - | - | - | - | |
| | Otros motivos | | - | - | - | - | 4 | - | 1 | 5 | |

(¹) El total puede no corresponder a la suma de los parciales dado que las categorías no son excluyentes, porque una EAP puede tener más de un motivo de no cosecha por cultivo.

Fuente: INDEC. Censo Nacional Agropecuario 2018. Resultados definitivos.

GANADERÍA

Orientaciones productivas, existencias
y prácticas de manejo



V. Ganadería

V.1 Orientaciones productivas, existencias y prácticas de manejo

Durante el levantamiento de datos por el método de barrido territorial, se relevaron 130.929 EAP un total de 40.023.083 cabezas de ganado bovino. Por su parte, se censaron 39.545 EAP con 8.603.113 cabezas de ganado ovino; y se identificó un total de 2.568.385 cabezas de ganado caprino en 31.761 explotaciones. Asimismo, se relevaron 38.907 EAP con 3.590.266 cabezas de ganado porcino; se identificaron 904.417 cabezas de equinos en 78.247 EAP; y se censaron llamas por un total de 194.787 cabezas en 3.494 EAP. Por último, se identificaron 66.507 cabezas de búfalos en 207 EAP.

Gráfico 15. Existencias ganaderas por especie. Total del país. Al 30 de junio de 2018

40.023.083 cab.



Bovinos

8.603.113 cab.



Ovinos

2.568.385 cab.



Caprinos

Ganadería



3.590.266 cab.



Porcinos

904.417 cab.



Equinos

194.787 cab.



Llamas

Fuente: INDEC. Censo Nacional Agropecuario 2018. Resultados definitivos.

Cuadro 5.1

Explotaciones agropecuarias por tipo de delimitación con ganado por especie, según provincia, en unidades y cabezas. Al 30 de junio de 2018

| Código | Provincia | Tipo de especie | | | | | | | | |
|-----------------------|---------------------|-------------------|---------------------------|----------------|---------------------------|------------------|---------------------------|----------------|---------------------------|--------|
| | | Bovinos | | | | Ovinos | | | | |
| | | Total | EAP con límites definidos | EAP mixtas | EAP sin límites definidos | Total | EAP con límites definidos | EAP mixtas | EAP sin límites definidos | |
| Total del país | EAP | 130.929 | 113.977 | 4.046 | 12.906 | 39.545 | 31.140 | 1.947 | 6.458 | |
| | Cabezas | 40.023.083 | 38.854.641 | 504.275 | 664.167 | 8.603.113 | 7.998.028 | 150.285 | 454.800 | |
| 06 | Buenos Aires | EAP | 24.976 | 24.916 | 39 | 21 | 6.791 | 6.780 | 7 | 4 |
| | | Cabezas | 14.883.528 | 14.863.665 | 15.154 | 4.709 | 935.218 | 934.242 | 561 | 415 |
| 10 | Catamarca | EAP | 3.352 | 1.099 | 701 | 1.552 | 1.288 | 559 | 189 | 540 |
| | | Cabezas | 216.930 | 113.158 | 35.233 | 68.539 | 67.013 | 24.303 | 6.191 | 36.519 |
| 22 | Chaco | EAP | 9.254 | 8.214 | 107 | 933 | 2.135 | 1.936 | 27 | 172 |
| | | Cabezas | 1.870.993 | 1.771.683 | 35.480 | 63.830 | 65.438 | 60.606 | 659 | 4.173 |
| 26 | Chubut | EAP | 1.423 | 1.311 | s | s | 2.367 | 2.207 | 51 | 109 |
| | | Cabezas | 165.155 | 162.236 | 1.199 | 1.720 | 2.706.389 | 2.693.530 | 3.004 | 9.855 |
| 14 | Córdoba | EAP | 10.096 | 9.758 | 74 | 264 | 2.443 | 2.288 | 35 | 120 |
| | | Cabezas | 3.614.041 | 3.594.750 | 6.048 | 13.243 | 126.900 | 118.749 | 1.547 | 6.604 |
| 18 | Corrientes | EAP | 8.495 | 6.908 | 440 | 1.147 | 2.640 | 2.328 | 142 | 170 |
| | | Cabezas | 3.082.947 | 2.865.734 | 128.600 | 88.613 | 488.723 | 455.979 | 18.842 | 13.902 |
| 30 | Entre Ríos | EAP | 10.617 | 10.308 | 221 | 88 | 2.340 | 2.288 | 42 | 10 |
| | | Cabezas | 2.866.264 | 2.781.229 | 78.068 | 6.967 | 200.969 | 197.005 | 3.381 | 583 |
| 34 | Formosa | EAP | 5.777 | 5.431 | 70 | 276 | 1.832 | 1.656 | 30 | 146 |
| | | Cabezas | 1.224.504 | 1.197.630 | 7.252 | 19.622 | 60.076 | 52.620 | 1.654 | 5.802 |
| 38 | Jujuy | EAP | 2.763 | 798 | 243 | 1.722 | 2.793 | 1.004 | 358 | 1.431 |
| | | Cabezas | 83.430 | 34.862 | 7.305 | 41.263 | 230.940 | 120.047 | 28.664 | 82.229 |
| 42 | La Pampa | EAP | 5.963 | 5.455 | 70 | 438 | 1.675 | 1.605 | 15 | 55 |
| | | Cabezas | 2.556.614 | 2.465.930 | 37.359 | 53.325 | 146.952 | 140.846 | 1.252 | 4.854 |
| 46 | La Rioja | EAP | 2.068 | 1.621 | 179 | 268 | 535 | 442 | 41 | 52 |
| | | Cabezas | 127.377 | 110.273 | 7.304 | 9.800 | 16.171 | 12.419 | 1.808 | 1.944 |
| 50 | Mendoza | EAP | 2.353 | 1.270 | 50 | 1.033 | 875 | 386 | 27 | 462 |
| | | Cabezas | 334.232 | 254.548 | 6.867 | 72.817 | 62.016 | 17.610 | 2.070 | 42.336 |
| 54 | Misiones | EAP | 13.828 | 13.736 | s | s | 340 | 337 | - | 3 |
| | | Cabezas | 354.062 | 352.187 | 928 | 947 | 7.275 | 7.259 | - | 16 |
| 58 | Neuquén | EAP | 1.846 | 531 | 232 | 1.083 | 1.512 | 424 | 145 | 943 |
| | | Cabezas | 169.124 | 115.717 | 16.903 | 36.504 | 131.248 | 38.988 | 17.666 | 74.594 |
| 62 | Río Negro | EAP | 2.291 | 2.034 | 49 | 208 | 2.033 | 1.500 | 59 | 474 |
| | | Cabezas | 507.936 | 497.529 | 4.668 | 5.739 | 740.866 | 637.564 | 17.260 | 86.042 |
| 66 | Salta | EAP | 3.756 | 1.755 | 858 | 1.143 | 2.125 | 792 | 590 | 743 |
| | | Cabezas | 828.162 | 724.086 | 27.673 | 76.403 | 116.619 | 32.228 | 38.145 | 46.246 |
| 70 | San Juan | EAP | 476 | 264 | 65 | 147 | 209 | 148 | 21 | 40 |
| | | Cabezas | 27.484 | 17.862 | 3.476 | 6.146 | 5.412 | 3.519 | 369 | 1.524 |
| 74 | San Luis | EAP | 3.509 | 3.179 | 73 | 257 | 909 | 821 | 23 | 65 |
| | | Cabezas | 1.324.833 | 1.308.031 | 6.952 | 9.850 | 36.090 | 33.871 | 845 | 1.374 |
| 78 | Santa Cruz | EAP | 213 | s | s | - | 415 | s | s | - |
| | | Cabezas | 71.368 | 70.321 | 1.047 | - | 1.942.594 | 1.942.082 | 512 | - |
| 82 | Santa Fe | EAP | 10.555 | 10.300 | 142 | 113 | 1.242 | 1.222 | 12 | 8 |
| | | Cabezas | 4.459.989 | 4.389.275 | 59.138 | 11.576 | 53.067 | 52.590 | 321 | 156 |
| 86 | Santiago del Estero | EAP | 6.759 | 4.489 | 280 | 1.990 | 2.806 | 1.832 | 96 | 878 |
| | | Cabezas | 1.136.199 | 1.053.458 | 13.693 | 69.048 | 115.198 | 77.696 | 4.200 | 33.302 |
| 94 | Tierra del Fuego | EAP | 59 | s | s | - | 43 | 43 | - | - |
| | | Cabezas | 36.030 | 35.951 | 79 | - | 339.877 | 339.877 | - | - |
| 90 | Tucumán | EAP | 500 | 331 | 62 | 107 | 197 | s | s | 33 |
| | | Cabezas | 81.881 | 74.526 | 3.849 | 3.506 | 8.062 | 4.398 | 1.334 | 2.330 |

(continúa)



Cuadro 5.1 (continuación)

| Código | Provincia | Tipo de especie | | | | | | | | |
|-----------------------|---------------------|------------------|---------------------------|----------------|---------------------------|------------------|---------------------------|---------------|---------------------------|--------|
| | | Caprinos | | | | Porcinos | | | | |
| | | Total | EAP con límites definidos | EAP mixtas | EAP sin límites definidos | Total | EAP con límites definidos | EAP mixtas | EAP sin límites definidos | |
| Total del país | EAP | 31.761 | 18.419 | 2.100 | 11.242 | 38.907 | 32.743 | 1.172 | 4.992 | |
| | Cabezas | 2.568.385 | 1.161.775 | 214.039 | 1.192.571 | 3.590.266 | 3.454.957 | 31.419 | 103.890 | |
| 06 | Buenos Aires | EAP | 155 | s | s | - | 2.751 | 2.742 | 6 | 3 |
| | | Cabezas | 7.204 | 7.173 | 31 | - | 814.302 | 813.832 | 452 | 18 |
| 10 | Catamarca | EAP | 2.162 | 627 | 257 | 1.278 | 1.424 | 877 | 173 | 374 |
| | | Cabezas | 163.463 | 36.094 | 20.012 | 107.357 | 35.347 | 25.043 | 4.898 | 5.406 |
| 22 | Chaco | EAP | 3.628 | 3.125 | 40 | 463 | 2.876 | 2.483 | 34 | 359 |
| | | Cabezas | 169.814 | 138.525 | 1.394 | 29.895 | 98.001 | 85.240 | 798 | 11.963 |
| 26 | Chubut | EAP | 523 | 430 | 11 | 82 | 163 | 153 | 4 | 6 |
| | | Cabezas | 54.305 | 46.637 | 1.311 | 6.357 | 23.874 | 23.506 | 323 | 45 |
| 14 | Córdoba | EAP | 1.758 | 1.520 | 50 | 188 | 2.480 | 2.352 | 34 | 94 |
| | | Cabezas | 110.498 | 93.251 | 3.570 | 13.677 | 832.444 | 828.192 | 1.671 | 2.581 |
| 18 | Corrientes | EAP | 336 | 284 | 16 | 36 | 990 | 844 | 72 | 74 |
| | | Cabezas | 7.358 | 6.347 | 261 | 750 | 38.705 | 37.095 | 809 | 801 |
| 30 | Entre Ríos | EAP | 183 | 176 | 3 | 4 | 959 | 928 | 25 | 6 |
| | | Cabezas | 6.262 | 6.184 | 23 | 55 | 314.317 | 312.895 | 1.377 | 45 |
| 34 | Formosa | EAP | 2.242 | 1.963 | 38 | 241 | 3.060 | 2.797 | 54 | 209 |
| | | Cabezas | 102.688 | 87.299 | 1.896 | 13.493 | 81.816 | 70.970 | 3.159 | 7.687 |
| 38 | Jujuy | EAP | 1.674 | 411 | 203 | 1.060 | 430 | 207 | 21 | 202 |
| | | Cabezas | 88.641 | 21.963 | 10.547 | 56.131 | 28.655 | 23.758 | 608 | 4.289 |
| 42 | La Pampa | EAP | 432 | 312 | 5 | 115 | 845 | 836 | 5 | 4 |
| | | Cabezas | 42.047 | 24.052 | 472 | 17.523 | 82.547 | 82.364 | 149 | 34 |
| 46 | La Rioja | EAP | 1.673 | 1.277 | 154 | 242 | 651 | 563 | 45 | 43 |
| | | Cabezas | 114.223 | 87.008 | 10.520 | 16.695 | 65.670 | 64.676 | 553 | 441 |
| 50 | Mendoza | EAP | 1.794 | 424 | 44 | 1.326 | 1.108 | 995 | 6 | 107 |
| | | Cabezas | 394.916 | 63.685 | 15.294 | 315.937 | 33.311 | 31.893 | 132 | 1.286 |
| 54 | Misiones | EAP | s | s | s | s | 8.622 | 8.553 | 35 | 34 |
| | | Cabezas | 1.736 | 1.681 | 50 | 5 | 108.812 | 107.639 | 775 | 398 |
| 58 | Neuquén | EAP | 1.869 | 352 | 209 | 1.308 | 311 | 202 | 18 | 91 |
| | | Cabezas | 458.466 | 79.986 | 69.396 | 309.084 | 26.664 | 25.510 | 261 | 893 |
| 62 | Río Negro | EAP | 654 | 368 | 20 | 266 | 620 | 562 | 9 | 49 |
| | | Cabezas | 67.035 | 33.212 | 1.900 | 31.923 | 26.257 | 25.353 | 90 | 814 |
| 66 | Salta | EAP | 2.297 | 898 | 554 | 845 | 1.598 | 896 | 271 | 431 |
| | | Cabezas | 156.849 | 64.361 | 35.826 | 56.662 | 99.370 | 71.728 | 5.654 | 21.988 |
| 70 | San Juan | EAP | 403 | 201 | 48 | 154 | 324 | 292 | 13 | 19 |
| | | Cabezas | 31.767 | 9.812 | 4.890 | 17.065 | 8.159 | 7.917 | 105 | 137 |
| 74 | San Luis | EAP | 668 | 603 | 24 | 41 | 662 | 625 | 18 | 19 |
| | | Cabezas | 36.984 | 33.490 | 1.351 | 2.143 | 137.674 | 137.336 | 173 | 165 |
| 78 | Santa Cruz | EAP | s | s | - | - | 18 | 18 | - | - |
| | | Cabezas | 161 | 161 | - | - | 1.045 | 1.045 | - | - |
| 82 | Santa Fe | EAP | 612 | 596 | s | s | 1.370 | 1.353 | 12 | 5 |
| | | Cabezas | 27.873 | 27.385 | 257 | 231 | 569.428 | 567.145 | 1.096 | 1.187 |
| 86 | Santiago del Estero | EAP | 8.422 | 4.468 | 386 | 3.568 | 7.180 | 4.042 | 290 | 2.848 |
| | | Cabezas | 518.613 | 288.180 | 33.507 | 196.926 | 136.911 | 85.204 | 8.084 | 43.623 |
| 94 | Tierra del Fuego | EAP | - | - | - | - | 33 | 33 | - | - |
| | | Cabezas | - | - | - | - | 10.898 | 10.898 | - | - |
| 90 | Tucumán | EAP | 140 | 96 | 29 | 15 | 432 | 390 | 27 | 15 |
| | | Cabezas | 7.482 | 5.289 | 1.531 | 662 | 16.059 | 15.718 | 252 | 89 |

(continúa)

Cuadro 5.1 (conclusión)

| Código | Provincia | Tipo de especie | | | | |
|-----------------------|---------------------|-----------------|---------------------------|---------------|---------------------------|--------|
| | | Equinos | | | | |
| | | Total | EAP con límites definidos | EAP mixtas | EAP sin límites definidos | |
| Total del país | EAP | 78.247 | 65.224 | 2.916 | 10.107 | |
| | Cabezas | 904.417 | 765.112 | 29.275 | 110.030 | |
| 06 | Buenos Aires | EAP | 13.103 | 13.068 | 21 | 14 |
| | | Cabezas | 188.174 | 187.651 | 300 | 223 |
| 10 | Catamarca | EAP | 2.948 | 1.235 | 504 | 1.209 |
| | | Cabezas | 22.415 | 7.729 | 4.315 | 10.371 |
| 22 | Chaco | EAP | 5.501 | 4.987 | 72 | 442 |
| | | Cabezas | 54.886 | 49.841 | 969 | 4.076 |
| 26 | Chubut | EAP | 2.234 | 2.065 | 53 | 116 |
| | | Cabezas | 40.106 | 38.384 | 353 | 1.369 |
| 14 | Córdoba | EAP | 4.734 | 4.472 | 66 | 196 |
| | | Cabezas | 43.197 | 41.217 | 448 | 1.532 |
| 18 | Corrientes | EAP | 6.255 | 5.222 | 384 | 649 |
| | | Cabezas | 109.646 | 99.821 | 5.281 | 4.544 |
| 30 | Entre Ríos | EAP | 5.736 | 5.553 | 144 | 39 |
| | | Cabezas | 51.035 | 49.169 | 1.671 | 195 |
| 34 | Formosa | EAP | 4.754 | 4.477 | 62 | 215 |
| | | Cabezas | 48.218 | 45.282 | 680 | 2.256 |
| 38 | Jujuy | EAP | 1.602 | 553 | 148 | 901 |
| | | Cabezas | 8.508 | 2.884 | 650 | 4.974 |
| 42 | La Pampa | EAP | 3.079 | 2.872 | 40 | 167 |
| | | Cabezas | 35.896 | 32.698 | 527 | 2.671 |
| 46 | La Rioja | EAP | 1.721 | 1.362 | 162 | 197 |
| | | Cabezas | 8.402 | 6.335 | 1.028 | 1.039 |
| 50 | Mendoza | EAP | 2.893 | 1.524 | 57 | 1.312 |
| | | Cabezas | 46.956 | 13.068 | 1.603 | 32.285 |
| 54 | Misiones | EAP | 1.362 | 1.346 | 6 | 10 |
| | | Cabezas | 3.970 | 3.938 | 17 | 15 |
| 58 | Neuquén | EAP | 2.373 | 610 | 274 | 1.489 |
| | | Cabezas | 26.556 | 8.882 | 3.227 | 14.447 |
| 62 | Río Negro | EAP | 2.445 | 1.907 | 48 | 490 |
| | | Cabezas | 40.770 | 31.911 | 791 | 8.068 |
| 66 | Salta | EAP | 2.219 | 1.219 | 367 | 633 |
| | | Cabezas | 21.545 | 13.723 | 2.074 | 5.748 |
| 70 | San Juan | EAP | 1.026 | 797 | 61 | 168 |
| | | Cabezas | 5.302 | 3.209 | 697 | 1.396 |
| 74 | San Luis | EAP | 2.285 | 2.105 | 47 | 133 |
| | | Cabezas | 22.157 | 20.734 | 529 | 894 |
| 78 | Santa Cruz | EAP | 451 | s | s | - |
| | | Cabezas | 21.676 | 21.621 | 55 | - |
| 82 | Santa Fe | EAP | 5.213 | 5.064 | 93 | 56 |
| | | Cabezas | 54.213 | 52.888 | 1.007 | 318 |
| 86 | Santiago del Estero | EAP | 5.845 | 4.017 | 250 | 1.578 |
| | | Cabezas | 44.963 | 29.948 | 2.315 | 12.700 |
| 94 | Tierra del Fuego | EAP | 53 | s | s | - |
| | | Cabezas | 1.974 | 1.967 | 7 | - |
| 90 | Tucumán | EAP | 415 | s | s | 93 |
| | | Cabezas | 3.852 | 2.212 | 731 | 909 |

Nota: cantidad de explotaciones agropecuarias con existencias ganaderas mayor a cero en la fecha de referencia.

Fuente: INDEC. Censo Nacional Agropecuario 2018. Resultados definitivos.

Cuadro 5.2

Existencias bovinas por composición del rodeo, según provincia, en cabezas.
Al 30 de junio de 2018

| Código | Provincia | Total | Composición del rodeo bovino | | | | |
|------------------------|-------------------|------------------|------------------------------|----------------------------|------------------|-------------------|-------|
| | | | Terteras de menos de 1 año | Termeros de menos de 1 año | Vaquillonas | | Vacas |
| | | | | | entre 1-2 años | de más de 2 años | |
| Cabezas | | | | | | | |
| Total del país | 40.023.083 | 5.374.148 | 5.302.755 | 4.157.398 | 1.894.501 | 16.538.409 | |
| 06 Buenos Aires | 14.883.528 | 2.296.980 | 2.227.714 | 1.582.834 | 582.921 | 6.232.391 | |
| 10 Catamarca | 216.930 | 28.994 | 29.953 | 21.102 | 15.673 | 79.083 | |
| 22 Chaco | 1.870.993 | 217.642 | 210.961 | 149.592 | 92.820 | 811.027 | |
| 26 Chubut | 165.155 | 17.782 | 18.574 | 13.453 | 6.477 | 61.600 | |
| 14 Córdoba | 3.614.041 | 457.455 | 446.097 | 446.446 | 202.404 | 1.371.555 | |
| 18 Corrientes | 3.082.947 | 333.709 | 337.518 | 308.704 | 218.591 | 1.430.469 | |
| 30 Entre Ríos | 2.866.264 | 331.269 | 351.872 | 242.656 | 141.121 | 1.180.358 | |
| 34 Formosa | 1.224.504 | 145.236 | 141.192 | 119.614 | 76.678 | 486.632 | |
| 38 Jujuy | 83.430 | 8.521 | 7.883 | 8.083 | 6.346 | 28.108 | |
| 42 La Pampa | 2.556.614 | 328.919 | 346.372 | 241.803 | 77.098 | 1.075.046 | |
| 46 La Rioja | 127.377 | 16.907 | 12.280 | 13.433 | 7.347 | 54.653 | |
| 50 Mendoza | 334.232 | 45.404 | 45.770 | 39.472 | 15.808 | 154.492 | |
| 54 Misiones | 354.062 | 32.053 | 28.475 | 24.314 | 20.135 | 118.477 | |
| 58 Neuquén | 169.124 | 22.855 | 19.641 | 16.485 | 8.203 | 78.804 | |
| 62 Río Negro | 507.936 | 73.002 | 77.119 | 42.967 | 14.374 | 242.277 | |
| 66 Salta | 828.162 | 105.727 | 133.611 | 99.935 | 53.132 | 228.290 | |
| 70 San Juan | 27.484 | 3.389 | 3.445 | 3.378 | 1.633 | 10.006 | |
| 74 San Luis | 1.324.833 | 183.722 | 173.297 | 126.614 | 75.228 | 563.400 | |
| 78 Santa Cruz | 71.368 | 9.928 | 7.011 | 7.694 | 3.540 | 35.243 | |
| 82 Santa Fe | 4.459.989 | 544.977 | 521.044 | 493.753 | 205.373 | 1.844.036 | |
| 86 Santiago del Estero | 1.136.199 | 152.726 | 146.538 | 142.686 | 62.872 | 413.114 | |
| 94 Tierra del Fuego | 36.030 | 5.524 | 4.107 | 3.583 | 1.542 | 16.924 | |
| 90 Tucumán | 81.881 | 11.427 | 12.281 | 8.797 | 5.185 | 22.424 | |

(continúa)

Cuadro 5.2 (conclusión)

| Código | Provincia | Composición del rodeo bovino | | | | | |
|------------------------|-----------|------------------------------|---------------------------|------------------------|------------------------|------------------|------------------|
| | | Novillitos entre 1-2 años | Novillos de más de 2 años | Toritos entre 1-2 años | Toros de más de 2 años | Bueyes y torunos | Sin discriminar |
| Cabezas | | | | | | | |
| Total del país | | 2.970.826 | 1.494.112 | 371.547 | 711.048 | 23.769 | 1.184.570 |
| 06 Buenos Aires | | 1.078.401 | 370.598 | 100.214 | 258.292 | 896 | 152.287 |
| 10 Catamarca | | 8.105 | 4.045 | 4.855 | 4.789 | 185 | 20.146 |
| 22 Chaco | | 80.965 | 72.858 | 24.706 | 40.947 | 528 | 168.947 |
| 26 Chubut | | 8.132 | 710 | 1.340 | 3.446 | 207 | 33.434 |
| 14 Córdoba | | 351.804 | 150.860 | 39.081 | 48.969 | 145 | 99.225 |
| 18 Corrientes | | 146.602 | 133.975 | 28.063 | 66.649 | 3.528 | 75.139 |
| 30 Entre Ríos | | 225.705 | 187.956 | 22.392 | 51.542 | 269 | 131.124 |
| 34 Formosa | | 61.977 | 30.705 | 16.762 | 23.396 | 649 | 121.663 |
| 38 Jujuy | | 4.085 | 3.110 | 1.746 | 2.139 | 234 | 13.175 |
| 42 La Pampa | | 241.864 | 155.985 | 14.537 | 39.465 | 266 | 35.259 |
| 46 La Rioja | | 6.902 | 2.847 | 1.508 | 3.255 | 15 | 8.230 |
| 50 Mendoza | | 2.661 | 1.867 | 4.453 | 9.509 | 39 | 14.757 |
| 54 Misiones | | 13.095 | 10.063 | 5.948 | 8.957 | 13.046 | 79.499 |
| 58 Neuquén | | 6.044 | 1.028 | 1.605 | 4.259 | 227 | 9.973 |
| 62 Río Negro | | 16.942 | 3.056 | 6.769 | 11.391 | 35 | 20.004 |
| 66 Salta | | 77.090 | 18.480 | 31.944 | 12.803 | 2.010 | 65.140 |
| 70 San Juan | | 2.838 | 775 | 779 | 616 | 25 | 600 |
| 74 San Luis | | 90.842 | 52.923 | 12.035 | 26.291 | 11 | 20.470 |
| 78 Santa Cruz | | 1.662 | 847 | 955 | 1.678 | 3 | 2.807 |
| 82 Santa Fe | | 442.304 | 257.094 | 29.678 | 68.625 | 220 | 52.885 |
| 86 Santiago del Estero | | 93.089 | 30.324 | 17.354 | 21.785 | 1.154 | 54.557 |
| 94 Tierra del Fuego | | 1.683 | 26 | 325 | 841 | 8 | 1.467 |
| 90 Tucumán | | 8.034 | 3.980 | 4.498 | 1.404 | 69 | 3.782 |

Fuente: INDEC. Censo Nacional Agropecuario 2018. Resultados definitivos.



Cuadro 5.3

Existencias bovinas por orientación productiva, según provincia, en cabezas.
Al 30 de junio de 2018

| Código | Provincia | Total | Orientación productiva comercial | | | | | | | |
|-----------------------|---------------------|-------------------|----------------------------------|-------------------|------------------|------------------|------------------|----------------|------------|------------------|
| | | | Ciclo completo | Cría | Recría | Invernada | Tambo | Cabaña | Trabajo | No especializada |
| Cabezas | | | | | | | | | | |
| Total del país | | 38.523.342 | 15.738.992 | 15.151.611 | 1.438.597 | 2.960.370 | 2.540.000 | 435.603 | 812 | 257.357 |
| 06 | Buenos Aires | 14.701.452 | 7.270.448 | 5.250.024 | 520.963 | 793.945 | 690.806 | 158.743 | 5 | 16.518 |
| 10 | Catamarca | 199.844 | 62.281 | 106.134 | 13.228 | 8.032 | 1.493 | 2.763 | 2 | 5.911 |
| 22 | Chaco | 1.802.378 | 599.432 | 1.012.323 | 34.128 | 103.172 | 606 | 33.150 | - | 19.567 |
| 26 | Chubut | 157.703 | 49.765 | 57.253 | 19.000 | 26.055 | 231 | 5.097 | 44 | 258 |
| 14 | Córdoba | 3.476.449 | 1.157.485 | 800.099 | 167.929 | 486.921 | 808.754 | 49.225 | 212 | 5.824 |
| 18 | Corrientes | 2.887.603 | 845.725 | 1.733.546 | 58.087 | 156.233 | 471 | 47.276 | 99 | 46.166 |
| 30 | Entre Ríos | 2.787.986 | 1.172.007 | 1.135.133 | 51.374 | 249.682 | 131.656 | 25.432 | - | 22.702 |
| 34 | Formosa | 1.105.679 | 252.397 | 689.531 | 57.260 | 62.443 | 2.067 | 8.902 | 20 | 33.059 |
| 38 | Jujuy | 50.198 | 36.507 | 7.274 | 855 | 3.485 | 993 | 66 | 14 | 1.004 |
| 42 | La Pampa | 2.480.885 | 1.135.199 | 987.756 | 74.420 | 210.922 | 40.770 | 30.496 | - | 1.322 |
| 46 | La Rioja | 104.804 | 20.000 | 58.147 | 3.873 | 16.095 | 10 | 39 | - | 6.640 |
| 50 | Mendoza | 311.910 | 34.467 | 236.632 | 31.320 | 7.900 | 518 | 46 | 201 | 826 |
| 54 | Misiones | 180.354 | 87.785 | 56.873 | 5.770 | 21.857 | 2.755 | 983 | 143 | 4.188 |
| 58 | Neuquén | 150.960 | 46.648 | 82.489 | 8.103 | 7.065 | 493 | 864 | 12 | 5.286 |
| 62 | Río Negro | 489.145 | 114.977 | 322.793 | 18.506 | 21.399 | 5.341 | 5.397 | - | 732 |
| 66 | Salta | 750.205 | 314.846 | 235.158 | 85.202 | 56.486 | 11.568 | 9.997 | 39 | 36.909 |
| 70 | San Juan | 24.755 | 4.406 | 12.791 | 2.127 | 3.738 | 563 | - | - | 1.130 |
| 74 | San Luis | 1.290.531 | 385.769 | 685.412 | 60.356 | 119.934 | 7.755 | 5.035 | - | 26.270 |
| 78 | Santa Cruz | 69.034 | 32.878 | 28.253 | 1.586 | 1.366 | - | 4.848 | 3 | 100 |
| 82 | Santa Fe | 4.402.835 | 1.625.008 | 1.318.063 | 135.654 | 496.081 | 791.929 | 25.723 | 10 | 10.367 |
| 86 | Santiago del Estero | 987.312 | 436.173 | 313.366 | 77.008 | 95.256 | 34.051 | 20.083 | 8 | 11.367 |
| 94 | Tierra del Fuego | 35.962 | 23.220 | 11.985 | 310 | 245 | 44 | 48 | - | 110 |
| 90 | Tucumán | 75.358 | 31.569 | 10.576 | 11.538 | 12.058 | 7.126 | 1.390 | - | 1.101 |

Fuente: INDEC. Censo Nacional Agropecuario 2018. Resultados definitivos.

Cuadro 5.4

Explotaciones agropecuarias con rodeo de tambo, tambos y existencias en hembras por categoría, según provincia, en unidades y cabezas. Al 30 de junio de 2018

| Código | Provincia | EAP con rodeo de tambo | Cantidad de tambos | Total existencias | Categoría | | | |
|-----------------------|---------------------|------------------------|--------------------|-------------------|----------------|----------------|----------------|------------------|
| | | | | | Terneras | Vaquillonas | Vacas | |
| | | | | | | | Secas | En producción |
| | | Unidades | | | Cabezas | | | |
| Total del país | | 5.995 | 7.031 | 2.268.932 | 384.797 | 555.793 | 251.960 | 1.076.382 |
| 06 | Buenos Aires | 1.209 | 1.469 | 628.530 | 116.105 | 155.964 | 62.801 | 293.660 |
| 10 | Catamarca | 18 | 15 | 1.317 | 220 | 297 | 306 | 494 |
| 22 | Chaco | 11 | 7 | 480 | 113 | 72 | 109 | 186 |
| 26 | Chubut | 10 | 9 | 210 | 43 | 39 | 39 | 89 |
| 14 | Córdoba | 1.559 | 1.900 | 717.216 | 116.342 | 176.643 | 80.844 | 343.387 |
| 18 | Corrientes | 12 | 6 | 413 | 72 | 113 | 79 | 149 |
| 30 | Entre Ríos | 599 | 604 | 115.981 | 17.583 | 28.510 | 12.503 | 57.385 |
| 34 | Formosa | 60 | 37 | 1.547 | 311 | 262 | 261 | 713 |
| 38 | Jujuy | 43 | 16 | 854 | 58 | 98 | 237 | 461 |
| 42 | La Pampa | 333 | 269 | 35.989 | 5.959 | 8.708 | 4.423 | 16.899 |
| 46 | La Rioja | s | - | 9 | - | - | 7 | 2 |
| 50 | Mendoza | s | 15 | 415 | 73 | 81 | 32 | 229 |
| 54 | Misiones | 107 | 281 | 2.072 | 308 | 456 | 248 | 1.060 |
| 58 | Neuquén | 26 | 16 | 426 | 84 | 74 | 20 | 248 |
| 62 | Río Negro | 11 | 9 | 4.400 | 877 | 1.182 | 308 | 2.033 |
| 66 | Salta | 34 | 46 | 10.474 | 1.307 | 2.675 | 981 | 5.511 |
| 70 | San Juan | s | s | 544 | 109 | 106 | 48 | 281 |
| 74 | San Luis | 13 | 15 | 7.225 | 1.737 | 1.414 | 882 | 3.192 |
| 78 | Santa Cruz | - | - | - | - | - | - | - |
| 82 | Santa Fe | 1.727 | 2.123 | 705.265 | 118.080 | 171.233 | 83.205 | 332.747 |
| 86 | Santiago del Estero | 168 | 145 | 29.414 | 4.582 | 6.695 | 3.767 | 14.370 |
| 94 | Tierra del Fuego | s | s | 37 | 12 | 8 | 7 | 10 |
| 90 | Tucumán | 40 | 35 | 6.114 | 822 | 1.163 | 853 | 3.276 |

Fuente: INDEC. Censo Nacional Agropecuario 2018. Resultados definitivos.



Cuadro 5.5

Existencias ovinas por composición de la majada, según provincia, en cabezas.
Al 30 de junio de 2018

| Código | Provincia | Total | Composición de la majada ovina | | | | | | |
|-----------------------|---------------------|------------------|---|--|-----------------------------|------------------|-------------------------|---------------------------------------|-----------------|
| | | | Corderos y corderas de menos de 6 meses | Borregas de 6 meses hasta la 1° parición | Borregos de 6 meses a 1 año | Ovejas | Capones de más de 1 año | Carneros y carneritos de más de 1 año | Sin discriminar |
| Cabezas | | | | | | | | | |
| Total del país | | 8.603.113 | 961.456 | 497.885 | 918.141 | 4.475.401 | 751.303 | 274.368 | 724.559 |
| 06 | Buenos Aires | 935.218 | 209.782 | 33.560 | 66.318 | 543.141 | 22.702 | 30.408 | 29.307 |
| 10 | Catamarca | 67.013 | 13.818 | 4.909 | 8.795 | 32.129 | 2.224 | 2.363 | 2.775 |
| 22 | Chaco | 65.438 | 10.789 | 2.519 | 4.491 | 32.895 | 682 | 2.543 | 11.519 |
| 26 | Chubut | 2.706.389 | 82.035 | 216.380 | 320.360 | 1.253.260 | 448.066 | 79.174 | 307.114 |
| 14 | Córdoba | 126.900 | 28.655 | 3.820 | 10.627 | 73.383 | 1.127 | 4.377 | 4.911 |
| 18 | Corrientes | 488.723 | 110.001 | 15.694 | 45.788 | 264.287 | 13.097 | 16.737 | 23.119 |
| 30 | Entre Ríos | 200.969 | 46.489 | 7.823 | 13.304 | 112.782 | 3.847 | 7.092 | 9.632 |
| 34 | Formosa | 60.076 | 10.440 | 3.110 | 6.231 | 29.584 | 1.359 | 2.431 | 6.921 |
| 38 | Jujuy | 230.940 | 52.449 | 13.053 | 27.996 | 91.671 | 11.355 | 4.368 | 30.048 |
| 42 | La Pampa | 146.952 | 32.334 | 4.660 | 9.302 | 89.934 | 3.608 | 4.838 | 2.276 |
| 46 | La Rioja | 16.171 | 3.039 | 562 | 1.359 | 9.001 | 176 | 729 | 1.305 |
| 50 | Mendoza | 62.016 | 5.808 | 3.528 | 8.825 | 39.441 | 2.147 | 1.707 | 560 |
| 54 | Misiones | 7.275 | 1.289 | 246 | 613 | 3.042 | 211 | 390 | 1.484 |
| 58 | Neuquén | 131.248 | 20.378 | 5.613 | 13.184 | 81.434 | 4.227 | 3.155 | 3.257 |
| 62 | Río Negro | 740.866 | 54.631 | 35.817 | 53.518 | 340.447 | 71.552 | 19.547 | 165.354 |
| 66 | Salta | 116.619 | 19.962 | 8.853 | 12.198 | 49.410 | 7.868 | 3.823 | 14.505 |
| 70 | San Juan | 5.412 | 977 | 235 | 610 | 3.138 | 79 | 248 | 125 |
| 74 | San Luis | 36.090 | 8.943 | 841 | 2.281 | 21.579 | 358 | 1.366 | 722 |
| 78 | Santa Cruz | 1.942.594 | 159.283 | 107.347 | 245.173 | 1.118.141 | 145.979 | 72.631 | 94.040 |
| 82 | Santa Fe | 53.067 | 11.545 | 2.027 | 4.633 | 30.978 | 967 | 2.209 | 708 |
| 86 | Santiago del Estero | 115.198 | 23.052 | 5.233 | 10.845 | 63.469 | 1.995 | 4.454 | 6.150 |
| 94 | Tierra del Fuego | 339.877 | 54.371 | 21.716 | 50.777 | 187.900 | 7.524 | 9.471 | 8.118 |
| 90 | Tucumán | 8.062 | 1.386 | 339 | 913 | 4.355 | 153 | 307 | 609 |

Fuente: INDEC. Censo Nacional Agropecuario 2018. Resultados definitivos.

Cuadro 5.6

Explotaciones agropecuarias por orientaciones productivas desarrolladas con ganado ovino, según provincia, en unidades. Del 1 de julio de 2017 al 30 de junio de 2018

| Código | Provincia | Total | Cría especializada para comercialización | | | | | Cría para consumo en la EAP | Sin discriminar |
|-----------------------|---------------------|---------------|--|--------------|--------------|-----------|------------|-----------------------------|-----------------|
| | | | Total (¹) | Carne | Lana | Tambo | Cabaña | | |
| Unidades | | | | | | | | | |
| Total del país | | 39.545 | 11.794 | 9.869 | 7.464 | 88 | 250 | 27.751 | - |
| 06 | Buenos Aires | 6.791 | 1.176 | 1.021 | 726 | 9 | 69 | 5.615 | - |
| 10 | Catamarca | 1.288 | 676 | 667 | 399 | 2 | 3 | 612 | - |
| 22 | Chaco | 2.135 | 200 | 193 | 4 | - | 7 | 1.935 | - |
| 26 | Chubut | 2.367 | 1.862 | 1.105 | 1.836 | 2 | 28 | 505 | - |
| 14 | Córdoba | 2.443 | 673 | 655 | 92 | 2 | 10 | 1.770 | - |
| 18 | Corrientes | 2.640 | 512 | 484 | 376 | - | 10 | 2.128 | - |
| 30 | Entre Ríos | 2.340 | 390 | 357 | 132 | - | 23 | 1.950 | - |
| 34 | Formosa | 1.832 | 218 | 211 | 13 | 1 | 4 | 1.614 | - |
| 38 | Jujuy | 2.793 | 1.110 | 1.044 | 861 | 43 | 16 | 1.683 | - |
| 42 | La Pampa | 1.675 | 162 | 149 | 54 | 1 | 13 | 1.513 | - |
| 46 | La Rioja | 535 | 206 | 193 | 35 | - | - | 329 | - |
| 50 | Mendoza | 875 | 317 | 302 | 129 | - | 3 | 558 | - |
| 54 | Misiones | 340 | 18 | 18 | 3 | - | 1 | 322 | - |
| 58 | Neuquén | 1.512 | 776 | 623 | 649 | 1 | 3 | 736 | - |
| 62 | Río Negro | 2.033 | 1.305 | 779 | 1.243 | - | 20 | 728 | - |
| 66 | Salta | 2.125 | 581 | 553 | 354 | 22 | 2 | 1.544 | - |
| 70 | San Juan | 209 | 40 | 36 | 9 | 3 | - | 169 | - |
| 74 | San Luis | 909 | 121 | 121 | 9 | - | - | 788 | - |
| 78 | Santa Cruz | 415 | 347 | 285 | 342 | - | 24 | 68 | - |
| 82 | Santa Fe | 1.242 | 132 | 119 | 14 | 1 | 8 | 1.110 | - |
| 86 | Santiago del Estero | 2.806 | 874 | 860 | 149 | - | 3 | 1.932 | - |
| 94 | Tierra del Fuego | 43 | 24 | 23 | 24 | 1 | 3 | 19 | - |
| 90 | Tucumán | 197 | 74 | 71 | 11 | - | - | 123 | - |

(¹) El total puede no corresponder a la suma de los parciales dado que las categorías no son excluyentes, porque una EAP puede tener más de un tipo de cría especializada para comercialización.

Fuente: INDEC. Censo Nacional Agropecuario 2018. Resultados definitivos.



Cuadro 5.7
**Existencias caprinas por composición del hato, según provincia, en cabezas.
Al 30 de junio de 2018**

| Código | Provincia | Total | Composición del hato caprino | | | | | Sin discriminar |
|-----------------------|---------------------|------------------|---|---|----------------------------------|---------------|---------------------------|-----------------|
| | | | Cabritas y cabritos de menos de 6 meses | Cabrillas de 6 meses hasta la 1° parición | Cabras después de la 1° parición | Capones | Machos cabrios y chivatos | |
| Cabezas | | | | | | | | |
| Total del país | | 2.568.385 | 514.902 | 313.325 | 1.374.389 | 87.619 | 68.579 | 209.571 |
| 06 | Buenos Aires | 7.204 | 1.336 | 900 | 4.149 | 98 | 525 | 196 |
| 10 | Catamarca | 163.463 | 41.578 | 24.084 | 82.087 | 3.539 | 5.584 | 6.591 |
| 22 | Chaco | 169.814 | 34.426 | 11.258 | 60.894 | 2.856 | 4.889 | 55.491 |
| 26 | Chubut | 54.305 | 4.092 | 5.914 | 29.522 | 3.635 | 1.293 | 9.849 |
| 14 | Córdoba | 110.498 | 28.355 | 11.761 | 65.023 | 426 | 3.369 | 1.564 |
| 18 | Corrientes | 7.358 | 1.659 | 594 | 4.000 | 210 | 499 | 396 |
| 30 | Entre Ríos | 6.262 | 1.888 | 235 | 3.347 | 86 | 274 | 432 |
| 34 | Formosa | 102.688 | 23.900 | 11.460 | 44.241 | 3.446 | 3.502 | 16.139 |
| 38 | Jujuy | 88.641 | 19.033 | 13.663 | 36.984 | 7.975 | 1.814 | 9.172 |
| 42 | La Pampa | 42.047 | 16.031 | 2.947 | 21.134 | 937 | 771 | 227 |
| 46 | La Rioja | 114.223 | 30.328 | 14.111 | 62.632 | 1.039 | 3.598 | 2.515 |
| 50 | Mendoza | 394.916 | 44.442 | 71.562 | 251.890 | 15.826 | 6.841 | 4.355 |
| 54 | Misiones | 1.736 | 314 | 287 | 523 | 67 | 105 | 440 |
| 58 | Neuquén | 458.466 | 57.264 | 43.595 | 307.615 | 23.427 | 7.432 | 19.133 |
| 62 | Río Negro | 67.035 | 8.328 | 4.847 | 31.905 | 2.088 | 1.256 | 18.611 |
| 66 | Salta | 156.849 | 34.201 | 19.190 | 68.929 | 11.374 | 4.713 | 18.442 |
| 70 | San Juan | 31.767 | 8.414 | 4.155 | 17.337 | 231 | 1.022 | 608 |
| 74 | San Luis | 36.984 | 11.062 | 3.078 | 20.603 | 181 | 1.171 | 889 |
| 78 | Santa Cruz | 161 | 60 | 20 | 70 | 5 | 6 | - |
| 82 | Santa Fe | 27.873 | 7.723 | 2.205 | 15.120 | 687 | 1.219 | 919 |
| 86 | Santiago del Estero | 518.613 | 138.741 | 66.348 | 242.439 | 9.363 | 18.466 | 43.256 |
| 94 | Tierra del Fuego | - | - | - | - | - | - | - |
| 90 | Tucumán | 7.482 | 1.727 | 1.111 | 3.945 | 123 | 230 | 346 |

Fuente: INDEC. Censo Nacional Agropecuario 2018. Resultados definitivos.

Cuadro 5.8

Explotaciones agropecuarias por orientaciones productivas desarrolladas con ganado caprino, según provincia, en unidades. Del 1 de julio de 2017 al 30 de junio de 2018

| Código | Provincia | Total | Cría especializada para comercialización | | | | | Cría para consumo en la EAP | Sin discriminar | |
|-----------------------|---------------------|---------------|--|---------------|------------|--------------|------------|-----------------------------|-----------------|------------|
| | | | Total (¹) | Carne | Cuero | Pelo | Tambo | | | Cabaña |
| Unidades | | | | | | | | | | |
| Total del país | | 31.761 | 14.223 | 13.648 | 699 | 1.253 | 457 | 56 | 17.436 | 102 |
| 06 | Buenos Aires | 155 | 17 | 10 | - | - | 6 | 4 | 137 | 1 |
| 10 | Catamarca | 2.162 | 1.633 | 1.628 | 159 | 8 | 18 | 3 | 509 | 20 |
| 22 | Chaco | 3.628 | 678 | 675 | 6 | 1 | 2 | 8 | 2.939 | 11 |
| 26 | Chubut | 523 | 382 | 205 | 1 | 380 | - | - | 141 | - |
| 14 | Córdoba | 1.758 | 1.054 | 1.048 | 5 | 2 | 124 | 5 | 700 | 4 |
| 18 | Corrientes | 336 | 13 | 13 | - | - | - | - | 323 | - |
| 30 | Entre Ríos | 183 | 21 | 17 | - | - | 2 | 5 | 160 | 2 |
| 34 | Formosa | 2.242 | 354 | 353 | - | - | 2 | 4 | 1.887 | 1 |
| 38 | Jujuy | 1.674 | 469 | 437 | 186 | 21 | 126 | 3 | 1.201 | 4 |
| 42 | La Pampa | 432 | 134 | 133 | 3 | 1 | - | - | 297 | 1 |
| 46 | La Rioja | 1.673 | 939 | 938 | 4 | 1 | 5 | 4 | 715 | 19 |
| 50 | Mendoza | 1.794 | 1.432 | 1.424 | 67 | 3 | 7 | 7 | 359 | 3 |
| 54 | Misiones | 135 | 2 | 2 | - | - | 1 | 1 | 133 | - |
| 58 | Neuquén | 1.869 | 1.310 | 1.190 | 69 | 500 | 6 | 3 | 551 | 8 |
| 62 | Río Negro | 654 | 357 | 201 | 5 | 319 | 1 | 2 | 297 | - |
| 66 | Salta | 2.297 | 806 | 760 | 134 | 12 | 102 | 2 | 1.487 | 4 |
| 70 | San Juan | 403 | 227 | 225 | 6 | 1 | 13 | - | 176 | - |
| 74 | San Luis | 668 | 197 | 197 | 2 | - | 2 | - | 469 | 2 |
| 78 | Santa Cruz | 1 | 1 | 1 | - | 1 | - | - | - | - |
| 82 | Santa Fe | 612 | 41 | 39 | - | - | 1 | 3 | 565 | 6 |
| 86 | Santiago del Estero | 8.422 | 4.075 | 4.071 | 46 | 2 | 33 | 2 | 4.331 | 16 |
| 94 | Tierra del Fuego | - | - | - | - | - | - | - | - | - |
| 90 | Tucumán | 140 | 81 | 81 | 6 | 1 | 6 | - | 59 | - |

(¹) El total puede no corresponder a la suma de los parciales dado que las categorías no son excluyentes, porque una EAP puede tener más de un tipo de cría especializada para comercialización.

Fuente: INDEC. Censo Nacional Agropecuario 2018. Resultados definitivos.



Cuadro 5.9

Existencias porcinas por composición de la pira, según provincia, en cabezas.
Al 30 de junio de 2018

| Código | Provincia | Total | Composición de la pira | | | | | | | |
|-----------------------|---------------------|------------------|------------------------|---|---|---|---------------------------------|----------------|---------------|-----------------|
| | | | Lechones hasta 2 meses | Cachorros castrados y cachorras de menos de 4 meses | Cachorras de reposición de más de 4 meses | Cachorros de reposición de más de 2 meses | Capones y hembras a terminación | Cerdas | Padrillos | Sin discriminar |
| Cabezas | | | | | | | | | | |
| Total del país | | 3.590.266 | 1.108.791 | 704.625 | 126.924 | 81.482 | 924.426 | 395.844 | 57.859 | 190.315 |
| 06 | Buenos Aires | 814.302 | 229.883 | 179.040 | 32.321 | 23.516 | 227.336 | 70.624 | 23.475 | 28.107 |
| 10 | Catamarca | 35.347 | 16.651 | 2.628 | 1.912 | 1.139 | 4.034 | 6.433 | 1.270 | 1.280 |
| 22 | Chaco | 98.001 | 36.776 | 8.196 | 3.226 | 1.959 | 11.174 | 15.727 | 2.458 | 18.485 |
| 26 | Chubut | 23.874 | 8.272 | 4.208 | 628 | 297 | 7.308 | 2.749 | 219 | 193 |
| 14 | Córdoba | 832.444 | 256.397 | 170.035 | 26.498 | 20.471 | 235.328 | 75.010 | 4.244 | 44.461 |
| 18 | Corrientes | 38.705 | 13.006 | 7.805 | 1.125 | 521 | 8.046 | 5.167 | 631 | 2.404 |
| 30 | Entre Ríos | 314.317 | 77.111 | 81.512 | 15.496 | 5.617 | 83.760 | 25.628 | 1.005 | 24.188 |
| 34 | Formosa | 81.816 | 35.280 | 6.518 | 5.005 | 3.454 | 5.023 | 17.510 | 2.868 | 6.158 |
| 38 | Jujuy | 28.655 | 6.991 | 1.547 | 546 | 194 | 5.153 | 2.482 | 268 | 11.474 |
| 42 | La Pampa | 82.547 | 22.230 | 18.772 | 2.283 | 1.454 | 26.932 | 9.544 | 1.195 | 137 |
| 46 | La Rioja | 65.670 | 22.561 | 2.581 | 1.793 | 117 | 29.937 | 8.007 | 567 | 107 |
| 50 | Mendoza | 33.311 | 13.287 | 4.554 | 1.090 | 314 | 6.909 | 5.583 | 787 | 787 |
| 54 | Misiones | 108.812 | 30.442 | 9.920 | 4.855 | 2.830 | 9.373 | 17.153 | 5.969 | 28.270 |
| 58 | Neuquén | 26.664 | 11.398 | 5.050 | 401 | 178 | 5.898 | 3.355 | 307 | 77 |
| 62 | Río Negro | 26.257 | 13.624 | 2.191 | 1.746 | 165 | 2.595 | 4.796 | 590 | 550 |
| 66 | Salta | 99.370 | 33.731 | 13.031 | 5.024 | 2.667 | 13.394 | 17.384 | 1.884 | 12.255 |
| 70 | San Juan | 8.159 | 4.478 | 164 | 216 | 229 | 214 | 2.403 | 173 | 282 |
| 74 | San Luis | 137.674 | 52.166 | 38.369 | 2.575 | 676 | 29.953 | 13.025 | 732 | 178 |
| 78 | Santa Cruz | 1.045 | 558 | 222 | 48 | - | 28 | 148 | 17 | 24 |
| 82 | Santa Fe | 569.428 | 152.938 | 134.761 | 12.737 | 12.131 | 197.140 | 54.985 | 2.784 | 1.952 |
| 86 | Santiago del Estero | 136.911 | 59.208 | 8.632 | 6.589 | 3.429 | 10.536 | 35.473 | 6.064 | 6.980 |
| 94 | Tierra del Fuego | 10.898 | 5.329 | 2.916 | 53 | 25 | 2.154 | 368 | 53 | - |
| 90 | Tucumán | 16.059 | 6.474 | 1.973 | 757 | 99 | 2.201 | 2.290 | 299 | 1.966 |

Fuente: INDEC. Censo Nacional Agropecuario 2018. Resultados definitivos.

Cuadro 5.10

Explotaciones agropecuarias por orientaciones productivas desarrolladas con ganado porcino, según provincia, en unidades. Del 1 de julio de 2017 al 30 de junio de 2018

| Código | Provincia | Total | Cría especializada para comercialización | | | Cría para consumo en la EAP | Sin discriminar |
|-----------------------|---------------------|---------------|--|--------------|------------|-----------------------------|-----------------|
| | | | Total (¹) | Carne | Genética | | |
| Unidades | | | | | | | |
| Total del país | | 38.907 | 7.961 | 7.919 | 156 | 30.946 | - |
| 06 | Buenos Aires | 2.751 | 902 | 891 | 29 | 1.849 | - |
| 10 | Catamarca | 1.424 | 627 | 627 | 5 | 797 | - |
| 22 | Chaco | 2.876 | 392 | 386 | 11 | 2.484 | - |
| 26 | Chubut | 163 | 91 | 91 | 3 | 72 | - |
| 14 | Córdoba | 2.480 | 1.123 | 1.118 | 14 | 1.357 | - |
| 18 | Corrientes | 990 | 94 | 94 | 2 | 896 | - |
| 30 | Entre Ríos | 959 | 164 | 164 | 6 | 795 | - |
| 34 | Formosa | 3.060 | 492 | 491 | 8 | 2.568 | - |
| 38 | Jujuy | 430 | 107 | 107 | 2 | 323 | - |
| 42 | La Pampa | 845 | 113 | 112 | 3 | 732 | - |
| 46 | La Rioja | 651 | 176 | 176 | 2 | 475 | - |
| 50 | Mendoza | 1.108 | 120 | 120 | 2 | 988 | - |
| 54 | Misiones | 8.622 | 196 | 196 | 8 | 8.426 | - |
| 58 | Neuquén | 311 | 131 | 131 | 3 | 180 | - |
| 62 | Río Negro | 620 | 124 | 122 | 6 | 496 | - |
| 66 | Salta | 1.598 | 521 | 519 | 5 | 1.077 | - |
| 70 | San Juan | 324 | 52 | 52 | - | 272 | - |
| 74 | San Luis | 662 | 106 | 106 | 3 | 556 | - |
| 78 | Santa Cruz | 18 | 7 | 7 | - | 11 | - |
| 82 | Santa Fe | 1.370 | 608 | 596 | 27 | 762 | - |
| 86 | Santiago del Estero | 7.180 | 1.686 | 1.684 | 16 | 5.494 | - |
| 94 | Tierra del Fuego | 33 | 26 | 26 | - | 7 | - |
| 90 | Tucumán | 432 | 103 | 103 | 1 | 329 | - |

(¹) El total puede no corresponder a la suma de los parciales dado que las categorías no son excluyentes, porque una EAP puede tener más de un tipo de cría especializada para comercialización.

Fuente: INDEC. Censo Nacional Agropecuario 2018. Resultados definitivos.



Cuadro 5.11

Existencias avícolas por orientaciones productivas desarrolladas, según provincia, en unidades y cabezas. Al 30 de junio de 2018

| Código | Provincia | Avicultura | | | | | | | |
|--------|-----------------------|--------------|--------------------|------------|-------------------|---------------|------------------|-------------|----------------|
| | | Comercial | | | | Tradicional | | Alternativa | |
| | | Parrilleros | | Ponedoras | | EAP | Existencias | EAP | Existencias |
| | | EAP | Existencias | EAP | Existencias | | | | |
| | Unidades | Cabezas | Unidades | Cabezas | Unidades | Cabezas | Unidades | Cabezas | |
| | Total del país | 1.499 | 489.364.335 | 485 | 20.230.267 | 56.280 | 3.994.073 | 148 | 196.399 |
| 06 | Buenos Aires | 241 | 124.619.685 | 107 | 7.100.389 | 2.573 | 372.837 | 13 | 53.212 |
| 10 | Catamarca | s | 22.100 | 25 | 87.763 | 2.504 | 90.839 | 9 | 4.279 |
| 22 | Chaco | 8 | 9.840 | 6 | 5.530 | 3.722 | 197.662 | 12 | 1.323 |
| 26 | Chubut | 4 | 36.060 | 4 | 200.620 | 946 | 34.518 | s | 2.535 |
| 14 | Córdoba | 30 | 9.766.687 | 41 | 771.693 | 2.563 | 576.028 | 9 | 2.070 |
| 18 | Corrientes | 3 | 700 | 4 | 1.430 | 1.902 | 72.806 | 4 | 7.360 |
| 30 | Entre Ríos | 1.025 | 323.846.655 | 134 | 6.366.087 | 968 | 165.330 | 1 | 100.000 |
| 34 | Formosa | 6 | 550 | 9 | 70.429 | 4.073 | 180.269 | 9 | 1.494 |
| 38 | Jujuy | s | 900.000 | 3 | 103.000 | 1.353 | 137.228 | s | 4.390 |
| 42 | La Pampa | 7 | 18.400 | 6 | 47.000 | 701 | 33.837 | s | 3.000 |
| 46 | La Rioja | s | 315.000 | 3 | 766.220 | 1.675 | 51.641 | - | - |
| 50 | Mendoza | 24 | 3.227.900 | 28 | 653.731 | 2.233 | 493.492 | 5 | 1.855 |
| 54 | Misiones | 15 | 19.091 | 8 | 150.988 | 12.021 | 623.807 | 23 | 5.873 |
| 58 | Neuquén | 23 | 12.620 | 20 | 225.832 | 1.506 | 55.481 | 31 | 2.373 |
| 62 | Río Negro | 6 | 4.389.400 | 10 | 247.610 | 1.721 | 62.138 | 7 | 1.616 |
| 66 | Salta | 4 | 1.918.900 | 15 | 1.573.724 | 1.997 | 76.191 | s | 88 |
| 70 | San Juan | s | 690 | 6 | 382.050 | 542 | 29.713 | s | 60 |
| 74 | San Luis | 7 | 749.319 | 7 | 1.563 | 1.007 | 38.646 | s | 2.500 |
| 78 | Santa Cruz | - | - | - | - | 116 | 5.057 | - | - |
| 82 | Santa Fe | 59 | 18.969.742 | 34 | 1.280.478 | 1.235 | 133.701 | s | 1.708 |
| 86 | Santiago del Estero | 6 | 25.296 | 5 | 130 | 10.265 | 482.115 | 11 | 363 |
| 94 | Tierra del Fuego | - | - | - | - | 58 | 1.622 | - | - |
| 90 | Tucumán | 24 | 515.700 | 10 | 194.000 | 599 | 79.115 | s | 300 |

Fuente: INDEC. Censo Nacional Agropecuario 2018. Resultados definitivos.

Cuadro 5.12 Explotaciones agropecuarias con apicultura y cantidad de colmenas, según provincia, en unidades. Al 30 de junio de 2018

| Código | Provincia | EAP | | | Colmenas | | |
|-----------------------|---------------------|----------------------|----------------------|--------------------------|----------------|----------------|----------------|
| | | Total ⁽¹⁾ | Con colmenas propias | Con colmenas de terceros | Total | Propias | De terceros |
| Unidades | | | | | | | |
| Total del país | | 4.768 | 2.692 | 2.230 | 437.697 | 247.231 | 190.466 |
| 06 | Buenos Aires | 1.757 | 310 | 1.476 | 154.844 | 38.166 | 116.678 |
| 10 | Catamarca | 72 | 72 | 3 | 3.120 | 3.088 | 32 |
| 22 | Chaco | 241 | 201 | 57 | 14.565 | 10.404 | 4.161 |
| 26 | Chubut | 41 | 33 | 11 | 2.416 | 2.118 | 298 |
| 14 | Córdoba | 236 | 173 | 83 | 26.617 | 13.958 | 12.659 |
| 18 | Corrientes | 81 | 79 | 4 | 4.420 | 4.333 | 87 |
| 30 | Entre Ríos | 412 | 238 | 183 | 95.395 | 76.477 | 18.918 |
| 34 | Formosa | 111 | 108 | 18 | 2.403 | 2.134 | 269 |
| 38 | Jujuy | 39 | 38 | 6 | 2.698 | 2.669 | 29 |
| 42 | La Pampa | 125 | 23 | 104 | 25.930 | 10.261 | 15.669 |
| 46 | La Rioja | 31 | 29 | 3 | 3.518 | 3.443 | 75 |
| 50 | Mendoza | 122 | 90 | 37 | 19.188 | 13.692 | 5.496 |
| 54 | Misiones | 724 | 712 | 20 | 10.140 | 9.906 | 234 |
| 58 | Neuquén | 58 | 48 | 14 | 2.537 | 2.050 | 487 |
| 62 | Río Negro | 147 | 62 | 90 | 8.436 | 3.992 | 4.444 |
| 66 | Salta | 34 | 34 | s | 4.551 | 4.511 | 40 |
| 70 | San Juan | s | s | s | 1.160 | 896 | 264 |
| 74 | San Luis | 39 | 30 | 11 | 7.420 | 3.994 | 3.426 |
| 78 | Santa Cruz | s | s | - | 50 | 50 | - |
| 82 | Santa Fe | 220 | 146 | 81 | 34.955 | 28.933 | 6.022 |
| 86 | Santiago del Estero | 183 | 177 | 14 | 6.674 | 5.803 | 871 |
| 94 | Tierra del Fuego | - | - | - | - | - | - |
| 90 | Tucumán | 45 | 43 | 8 | 6.660 | 6.353 | 307 |

(¹) El total puede no corresponder a la suma de los parciales dado que las categorías no son excluyentes, porque una EAP puede tener colmenas propias y de terceros.

Fuente: INDEC. Censo Nacional Agropecuario 2018. Resultados definitivos.

V.1.1 Bovinos



En el total del país, 130.929 EAP declararon dedicarse a la producción bovina y contar con un total de 40.023.083 cabezas. Desarrollaban diferentes orientaciones productivas: el 76% llevaba a cabo producción con finalidad comercial con orientación única o combinada, mientras que el 24% restante declaró producir para el consumo en la explotación.

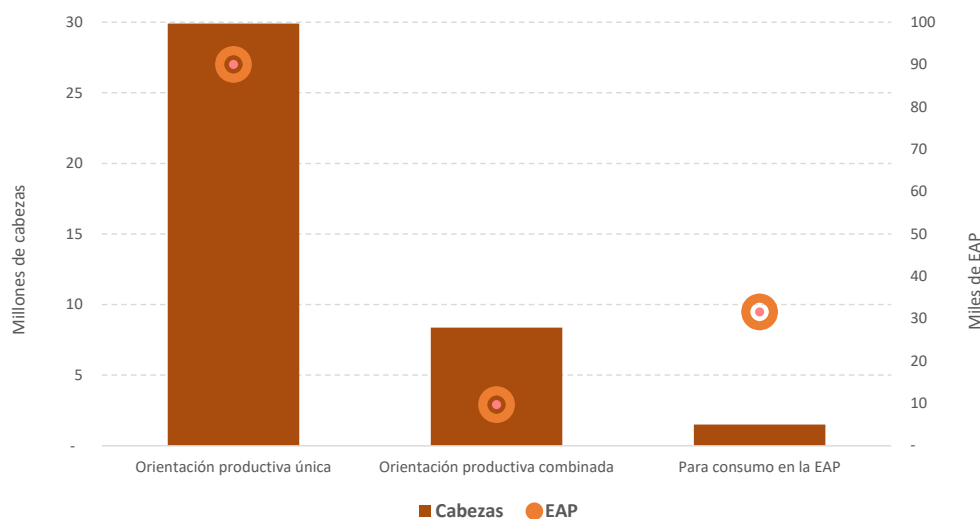
Las EAP con orientación productiva comercial exclusiva representaban cerca del 68% de las EAP comerciales. Las que se dedicaban a la cría fueron las de mayor representatividad, con 48.915 EAP; mientras que las que se dedicaban a realizar el ciclo completo fueron las que presentaron mayor cantidad de existencias de ganado, con 14.687.833 cabezas.

En lo que respecta a las EAP que declararon desarrollar más de una orientación productiva comercial combinada, las de mayor presencia fueron las que realizaban cría e invernada, con 3.070 EAP y 2.179.531 de cabezas.

En cuanto a las prácticas de manejo que se adoptan en los rodeos, del total de las 99.322 EAP con orientación productiva comercial, el 96,2% realizaba alguna práctica de manejo alimenticio y el 96,6% desarrollaba algún tipo de manejo sanitario.

De las EAP relevadas, 5.995 declararon desarrollar actividad de tambo: 3.921 declararon dedicarse exclusivamente a esa actividad con un total de 1.635.764 cabezas; el resto corresponde a combinaciones con otras orientaciones productivas bovinas. Del total de tambos, el 69,9% tenía guacheras y el 46,8% realizaba control lechero.

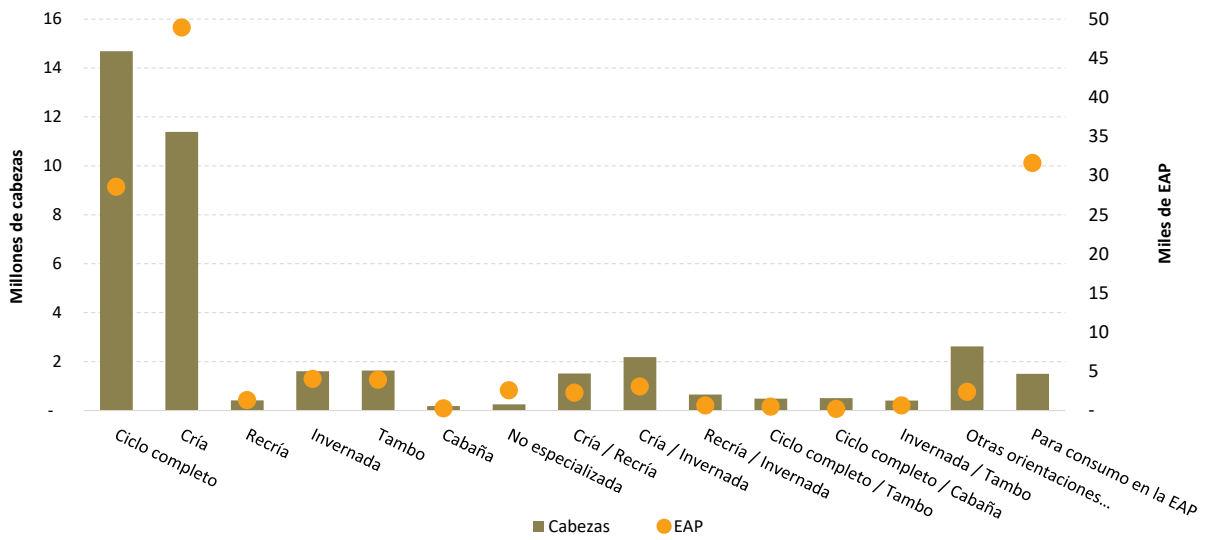
Gráfico 16. Bovinos. EAP y cabezas según orientación productiva. Total del país



Fuente: INDEC. Censo Nacional Agropecuario 2018. Resultados definitivos.

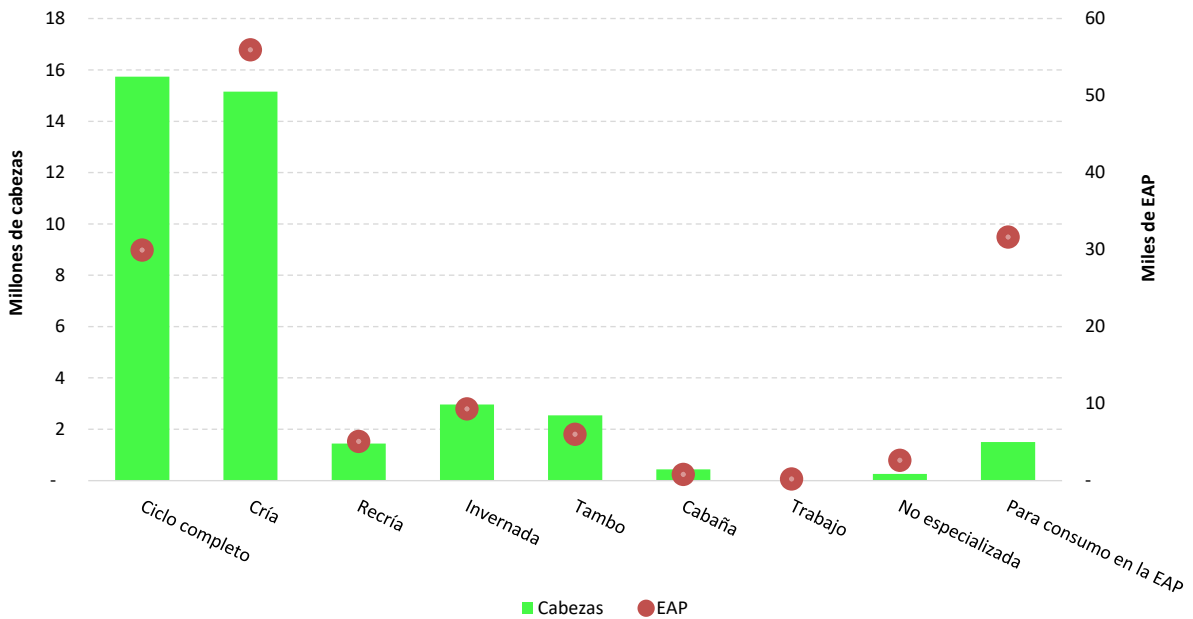


Gráfico 17. Bovinos. EAP por tipo de orientación productiva. Total del país



Fuente: INDEC. Censo Nacional Agropecuario 2018. Resultados definitivos.

Gráfico 18. Bovinos. EAP y cabezas según orientación productiva del ganado. Total del país



Fuente: INDEC. Censo Nacional Agropecuario 2018. Resultados definitivos.

Cuadro 5.13

Bovinos. Explotaciones agropecuarias y existencias por orientación productiva exclusiva o en combinación, según provincia, en unidades y cabezas. Al 30 de junio de 2018

| Código | Provincia | Total | Orientación productiva comercial | | | | | | | |
|------------------------|----------------|-------------------|----------------------------------|-------------------|-------------------|----------------|------------------|------------------|----------------|------------------|
| | | | Total | Exclusiva | | | | | | |
| | | | | Ciclo completo | Cría | Recría | Invernada | Tambo | Cabaña | No especializada |
| Total del país | EAP | 130.929 | 99.322 | 28.563 | 48.915 | 1.328 | 4.028 | 3.921 | 271 | 2.591 |
| | Cabezas | 40.023.083 | 38.523.342 | 14.687.833 | 11.385.672 | 413.130 | 1.603.691 | 1.635.764 | 181.876 | 253.174 |
| 06 Buenos Aires | EAP | 24.976 | 24.311 | 8.068 | 10.979 | 280 | 919 | 756 | 101 | 46 |
| | Cabezas | 14.883.528 | 14.701.452 | 6.777.860 | 3.796.101 | 77.941 | 387.272 | 415.194 | 61.407 | 15.698 |
| 10 Catamarca | EAP | 3.352 | 2.609 | 725 | 1.568 | 15 | 33 | 18 | s | 131 |
| | Cabezas | 216.930 | 199.844 | 61.635 | 96.806 | 1.221 | 4.814 | 1.493 | 2.469 | 5.911 |
| 22 Chaco | EAP | 9.254 | 8.150 | 2.514 | 4.786 | 45 | 105 | 5 | 12 | 403 |
| | Cabezas | 1.870.993 | 1.802.378 | 552.136 | 835.965 | 12.325 | 47.915 | 361 | 9.728 | 19.521 |
| 26 Chubut | EAP | 1.423 | 1.038 | 383 | 400 | 54 | 74 | 7 | 6 | s |
| | Cabezas | 165.155 | 157.703 | 36.208 | 40.634 | 11.042 | 22.432 | 113 | 2.281 | 158 |
| 14 Córdoba | EAP | 10.096 | 9.046 | 2.036 | 3.839 | 214 | 779 | 1.163 | 43 | 73 |
| | Cabezas | 3.614.041 | 3.476.449 | 1.062.445 | 631.544 | 83.183 | 330.694 | 583.719 | 27.265 | 5.067 |
| 18 Corrientes | EAP | 8.495 | 6.756 | 1.496 | 3.947 | 60 | 191 | 8 | 10 | 416 |
| | Cabezas | 3.082.947 | 2.887.603 | 797.827 | 1.132.177 | 18.561 | 45.126 | 398 | 19.607 | 45.995 |
| 30 Entre Ríos | EAP | 10.617 | 9.923 | 2.840 | 5.051 | 89 | 430 | 410 | 24 | 100 |
| | Cabezas | 2.866.264 | 2.787.986 | 1.120.530 | 864.494 | 16.504 | 136.476 | 91.573 | 11.502 | 21.912 |
| 34 Formosa | EAP | 5.777 | 3.853 | 813 | 2.389 | 42 | 39 | 14 | 4 | 313 |
| | Cabezas | 1.224.504 | 1.105.679 | 246.636 | 536.220 | 10.126 | 28.037 | 580 | 2.034 | 32.998 |
| 38 Jujuy | EAP | 2.763 | 1.229 | 994 | 75 | 6 | 50 | 5 | - | 39 |
| | Cabezas | 83.430 | 50.198 | 33.936 | 5.346 | 332 | 2.688 | 325 | - | 915 |
| 42 La Pampa | EAP | 5.963 | 5.688 | 1.757 | 2.654 | 76 | 331 | 289 | 19 | 6 |
| | Cabezas | 2.556.614 | 2.480.885 | 1.060.144 | 798.245 | 15.552 | 122.480 | 27.750 | 9.676 | 1.322 |
| 46 La Rioja | EAP | 2.068 | 1.325 | 269 | 869 | 16 | 6 | - | - | 137 |
| | Cabezas | 127.377 | 104.804 | 19.262 | 52.015 | 2.316 | 15.822 | - | - | 6.610 |
| 50 Mendoza | EAP | 2.353 | 1.726 | 154 | 1.346 | 91 | 41 | 6 | s | 5 |
| | Cabezas | 334.232 | 311.910 | 34.084 | 213.216 | 20.235 | 6.735 | 510 | 46 | 826 |
| 54 Misiones | EAP | 13.828 | 1.340 | 616 | 362 | 36 | 53 | 79 | s | 64 |
| | Cabezas | 354.062 | 180.354 | 83.632 | 51.711 | 3.373 | 18.404 | 2.167 | 722 | 4.148 |
| 58 Neuquén | EAP | 1.846 | 1.032 | 215 | 592 | s | 20 | 14 | s | 129 |
| | Cabezas | 169.124 | 150.960 | 45.229 | 67.539 | 2.582 | 3.434 | 320 | 173 | 5.286 |
| 62 Río Negro | EAP | 2.291 | 1.635 | 342 | 1.058 | 38 | 42 | 7 | 7 | 10 |
| | Cabezas | 507.936 | 489.145 | 111.742 | 273.035 | 3.616 | 9.284 | 5.307 | 3.921 | 732 |
| 66 Salta | EAP | 3.756 | 1.930 | 467 | 974 | 23 | 29 | 26 | 6 | 327 |
| | Cabezas | 828.162 | 750.205 | 303.987 | 172.820 | 58.933 | 21.406 | 8.970 | 5.611 | 36.652 |
| 70 San Juan | EAP | 476 | 312 | 50 | 207 | 12 | s | 6 | - | 28 |
| | Cabezas | 27.484 | 24.755 | 4.176 | 12.615 | 1.914 | 3.738 | 563 | - | 1.130 |
| 74 San Luis | EAP | 3.509 | 3.287 | 359 | 2.589 | 44 | 70 | 11 | 3 | 60 |
| | Cabezas | 1.324.833 | 1.290.531 | 354.345 | 582.678 | 20.745 | 43.206 | 6.532 | 383 | 26.270 |
| 78 Santa Cruz | EAP | 213 | 182 | 82 | 72 | 4 | s | - | 3 | s |
| | Cabezas | 71.368 | 69.034 | 31.123 | 24.429 | 277 | 1.230 | - | 4.671 | 100 |
| 82 Santa Fe | EAP | 10.555 | 10.192 | 2.477 | 4.049 | 129 | 743 | 961 | 25 | 22 |
| | Cabezas | 4.459.989 | 4.402.835 | 1.511.444 | 928.648 | 19.876 | 293.035 | 464.815 | 13.105 | 10.367 |
| 86 Santiago del Estero | EAP | 6.759 | 3.419 | 1.746 | 1.048 | 41 | 58 | 104 | 2 | 240 |
| | Cabezas | 1.136.199 | 987.312 | 393.497 | 256.442 | 30.380 | 52.523 | 21.482 | 7.275 | 10.367 |
| 94 Tierra del Fuego | EAP | 59 | 54 | 31 | 14 | s | - | - | - | s |
| | Cabezas | 36.030 | 35.962 | 22.761 | 7.346 | 210 | - | - | - | 110 |
| 90 Tucumán | EAP | 500 | 285 | 129 | 47 | 6 | 8 | 32 | - | 36 |
| | Cabezas | 81.881 | 75.358 | 23.194 | 5.646 | 1.886 | 6.940 | 3.592 | - | 1.079 |

(continúa)



Cuadro 5.13 (conclusión)

| Código | Provincia | Orientación productiva comercial | | | | | | | Para consumo exclusivo de la EAP |
|------------------------|----------------|----------------------------------|------------------|------------------|----------------------|-----------------------|-----------------|---|----------------------------------|
| | | Combinada | | | | | | Otras orientaciones exclusivas o combinadas | |
| | | Cría/recría | Cría/invernada | Recría/invernada | Ciclo completo/tambo | Ciclo completo/cabaña | Invernada/tambo | | |
| Total del país | EAP | 2.268 | 3.070 | 646 | 482 | 209 | 645 | 2.385 | 31.607 |
| | Cabezas | 1.510.676 | 2.179.531 | 651.167 | 486.490 | 506.800 | 405.791 | 2.621.747 | 1.499.741 |
| 06 Buenos Aires | EAP | 1.029 | 886 | 138 | 135 | 121 | 56 | 797 | 665 |
| | Cabezas | 791.478 | 621.159 | 152.778 | 239.845 | 252.041 | 42.437 | 1.070.241 | 182.076 |
| 10 Catamarca | EAP | 96 | s | 4 | - | - | - | 15 | 743 |
| | Cabezas | 10.946 | 620 | 5.764 | - | - | - | 8.165 | 17.086 |
| 22 Chaco | EAP | 43 | 140 | 7 | - | 12 | - | 78 | 1.104 |
| | Cabezas | 28.252 | 107.087 | 7.801 | - | 29.804 | - | 151.483 | 68.615 |
| 26 Chubut | EAP | 37 | 22 | s | s | 6 | - | 42 | 385 |
| | Cabezas | 10.425 | 4.645 | 2.418 | 63 | 13.755 | - | 13.529 | 7.452 |
| 14 Córdoba | EAP | 132 | 146 | 123 | 78 | 6 | 137 | 277 | 1.050 |
| | Cabezas | 60.759 | 107.064 | 94.613 | 77.707 | 22.946 | 125.252 | 264.191 | 137.592 |
| 18 Corrientes | EAP | 60 | 405 | 11 | - | 8 | - | 144 | 1.739 |
| | Cabezas | 65.794 | 501.545 | 10.662 | - | 37.012 | - | 212.899 | 195.344 |
| 30 Entre Ríos | EAP | 153 | 499 | 59 | 54 | 10 | 29 | 175 | 694 |
| | Cabezas | 82.659 | 230.446 | 40.149 | 30.207 | 18.609 | 12.268 | 110.657 | 78.278 |
| 34 Formosa | EAP | 92 | 57 | 11 | s | s | - | 75 | 1.924 |
| | Cabezas | 77.933 | 57.101 | 33.230 | 159 | 617 | - | 80.008 | 118.825 |
| 38 Jujuy | EAP | s | 4 | s | 37 | - | - | 14 | 1.534 |
| | Cabezas | 1.508 | 408 | 312 | 2.152 | - | - | 2.276 | 33.232 |
| 42 La Pampa | EAP | 115 | 211 | 96 | 17 | 17 | 8 | 92 | 275 |
| | Cabezas | 73.517 | 132.340 | 74.097 | 16.058 | 47.351 | 5.380 | 96.973 | 75.729 |
| 46 La Rioja | EAP | 16 | s | 3 | s | - | - | s | 743 |
| | Cabezas | 3.227 | 1.347 | 430 | 24 | - | - | 3.751 | 22.573 |
| 50 Mendoza | EAP | 56 | 11 | s | s | - | - | 10 | 627 |
| | Cabezas | 32.805 | 809 | 1.573 | 12 | - | - | 1.059 | 22.322 |
| 54 Misiones | EAP | 14 | 10 | s | 9 | - | - | 92 | 12.488 |
| | Cabezas | 4.608 | 1.648 | 2.355 | 1.098 | - | - | 6.488 | 173.708 |
| 58 Neuquén | EAP | 23 | 8 | s | - | - | - | 23 | 814 |
| | Cabezas | 14.863 | 2.557 | 1.000 | - | - | - | 7.977 | 18.164 |
| 62 Río Negro | EAP | 59 | 30 | 9 | s | s | - | 30 | 656 |
| | Cabezas | 30.807 | 26.838 | 8.469 | 228 | 280 | - | 14.886 | 18.791 |
| 66 Salta | EAP | 20 | 14 | 6 | s | s | s | 33 | 1.826 |
| | Cabezas | 24.775 | 38.604 | 22.914 | 1.515 | 7.582 | 1.473 | 44.963 | 77.957 |
| 70 San Juan | EAP | s | - | - | - | - | - | s | 164 |
| | Cabezas | 326 | - | - | - | - | - | 293 | 2.729 |
| 74 San Luis | EAP | 54 | 57 | 20 | s | 4 | - | s | 222 |
| | Cabezas | 54.126 | 73.905 | 38.913 | 3.096 | 25.526 | - | 60.806 | 34.302 |
| 78 Santa Cruz | EAP | 12 | s | - | - | s | - | 4 | 31 |
| | Cabezas | 4.303 | 258 | - | - | 697 | - | 1.946 | 2.334 |
| 82 Santa Fe | EAP | 210 | 542 | 129 | 101 | 15 | 401 | 388 | 363 |
| | Cabezas | 115.441 | 260.770 | 106.756 | 103.650 | 41.061 | 211.870 | 321.997 | 57.154 |
| 86 Santiago del Estero | EAP | 35 | 19 | 14 | 39 | 4 | 10 | 59 | 3.340 |
| | Cabezas | 20.033 | 9.060 | 36.523 | 10.173 | 4.728 | 5.008 | 129.821 | 148.887 |
| 94 Tierra del Fuego | EAP | s | s | - | s | - | - | 3 | 5 |
| | Cabezas | 745 | 1.113 | - | 503 | - | - | 3.174 | 68 |
| 90 Tucumán | EAP | 5 | s | 6 | - | s | s | 11 | 215 |
| | Cabezas | 1.346 | 207 | 10.410 | - | 4.791 | 2.103 | 14.164 | 6.523 |

Fuente: INDEC. Censo Nacional Agropecuario 2018. Resultados definitivos.

Cuadro 5.14 Bovinos. Explotaciones agropecuarias y existencias por orientación productiva, según provincia, en unidades y cabezas. Al 30 de junio de 2018

| Código | Provincia | Total | Orientación productiva comercial | | | | | | | | | Para consumo exclusivo de la EAP | |
|-----------------------|---------------------|-------------------|----------------------------------|-------------------|-------------------|------------------|------------------|------------------|----------------|------------|------------------|----------------------------------|---------|
| | | | Total (1) | Ciclo completo | Cría | Recría | Invernada | Tambo | Cabaña | Trabajo | No especializada | | |
| Total del país | EAP | 130.929 | 99.322 | 29.916 | 55.951 | 5.072 | 9.308 | 5.995 | 789 | 203 | 2.633 | 31.607 | |
| | Cabezas | 40.023.083 | 38.523.342 | 15.738.992 | 15.151.611 | 1.438.597 | 2.960.370 | 2.540.000 | 435.603 | 812 | 257.357 | 1.499.741 | |
| 06 | Buenos Aires | EAP | 24.976 | 24.311 | 8.541 | 13.517 | 1.787 | 2.374 | 1.209 | 361 | 2 | 52 | 665 |
| | | Cabezas | 14.883.528 | 14.701.452 | 7.270.448 | 5.250.024 | 520.963 | 793.945 | 690.806 | 158.743 | 5 | 16.518 | 182.076 |
| 10 | Catamarca | EAP | 3.352 | 2.609 | 737 | 1.678 | 120 | 44 | 18 | 2 | 1 | 131 | 743 |
| | | Cabezas | 216.930 | 199.844 | 62.281 | 106.134 | 13.228 | 8.032 | 1.493 | 2.763 | 2 | 5.911 | 17.086 |
| 22 | Chaco | EAP | 9.254 | 8.150 | 2.563 | 5.023 | 123 | 285 | 11 | 46 | - | 404 | 1.104 |
| | | Cabezas | 1.870.993 | 1.802.378 | 599.432 | 1.012.323 | 34.128 | 103.172 | 606 | 33.150 | - | 19.567 | 68.615 |
| 26 | Chubut | EAP | 1.423 | 1.038 | 404 | 486 | 102 | 106 | 10 | 19 | 20 | 5 | 385 |
| | | Cabezas | 165.155 | 157.703 | 49.765 | 57.253 | 19.000 | 26.055 | 231 | 5.097 | 44 | 258 | 7.452 |
| 14 | Córdoba | EAP | 10.096 | 9.046 | 2.192 | 4.272 | 565 | 1.278 | 1.559 | 77 | 3 | 75 | 1.050 |
| | | Cabezas | 3.614.041 | 3.476.449 | 1.157.485 | 800.099 | 167.929 | 486.921 | 808.754 | 49.225 | 212 | 5.824 | 137.592 |
| 18 | Corrientes | EAP | 8.495 | 6.756 | 1.533 | 4.539 | 170 | 643 | 12 | 25 | 77 | 419 | 1.739 |
| | | Cabezas | 3.082.947 | 2.887.603 | 845.725 | 1.733.546 | 58.087 | 156.233 | 471 | 47.276 | 99 | 46.166 | 195.344 |
| 30 | Entre Ríos | EAP | 10.617 | 9.923 | 2.937 | 5.844 | 342 | 1.070 | 599 | 50 | - | 109 | 694 |
| | | Cabezas | 2.866.264 | 2.787.986 | 1.172.007 | 1.135.133 | 51.374 | 249.682 | 131.656 | 25.432 | - | 22.702 | 78.278 |
| 34 | Formosa | EAP | 5.777 | 3.853 | 829 | 2.600 | 163 | 116 | 60 | 16 | 8 | 314 | 1.924 |
| | | Cabezas | 1.224.504 | 1.105.679 | 252.397 | 689.531 | 57.260 | 62.443 | 2.067 | 8.902 | 20 | 33.059 | 118.825 |
| 38 | Jujuy | EAP | 2.763 | 1.229 | 1.041 | 88 | 12 | 58 | 43 | 1 | 3 | 43 | 1.534 |
| | | Cabezas | 83.430 | 50.198 | 36.507 | 7.274 | 855 | 3.485 | 993 | 66 | 14 | 1.004 | 33.232 |
| 42 | La Pampa | EAP | 5.963 | 5.688 | 1.824 | 3.035 | 318 | 691 | 333 | 63 | - | 6 | 275 |
| | | Cabezas | 2.556.614 | 2.480.885 | 1.135.199 | 987.756 | 74.420 | 210.922 | 40.770 | 30.496 | - | 1.322 | 75.729 |
| 46 | La Rioja | EAP | 2.068 | 1.325 | 274 | 892 | s | 11 | s | s | - | 138 | 743 |
| | | Cabezas | 127.377 | 104.804 | 20.000 | 58.147 | 3.873 | 16.095 | 10 | 39 | - | 6.640 | 22.573 |
| 50 | Mendoza | EAP | 2.353 | 1.726 | 161 | 1.421 | 152 | 57 | s | s | s | 5 | 627 |
| | | Cabezas | 334.232 | 311.910 | 34.467 | 236.632 | 31.320 | 7.900 | 518 | 46 | 201 | 826 | 22.322 |
| 54 | Misiones | EAP | 13.828 | 1.340 | 658 | 412 | 62 | 75 | 107 | 4 | 64 | 66 | 12.488 |
| | | Cabezas | 354.062 | 180.354 | 87.785 | 56.873 | 5.770 | 21.857 | 2.755 | 983 | 143 | 4.188 | 173.708 |
| 58 | Neuquén | EAP | 1.846 | 1.032 | 222 | 639 | 34 | 35 | 26 | s | s | 129 | 814 |
| | | Cabezas | 169.124 | 150.960 | 46.648 | 82.489 | 8.103 | 7.065 | 493 | 864 | 12 | 5.286 | 18.164 |
| 62 | Río Negro | EAP | 2.291 | 1.635 | 362 | 1.170 | 114 | 87 | 11 | 16 | - | 10 | 656 |
| | | Cabezas | 507.936 | 489.145 | 114.977 | 322.793 | 18.506 | 21.399 | 5.341 | 5.397 | - | 732 | 18.791 |
| 66 | Salta | EAP | 3.756 | 1.930 | 478 | 1.027 | 59 | 59 | 34 | 13 | 13 | 337 | 1.826 |
| | | Cabezas | 828.162 | 750.205 | 314.846 | 235.158 | 85.202 | 56.486 | 11.568 | 9.997 | 39 | 36.909 | 77.957 |
| 70 | San Juan | EAP | 476 | 312 | 52 | 210 | 15 | 5 | s | - | - | s | 164 |
| | | Cabezas | 27.484 | 24.755 | 4.406 | 12.791 | 2.127 | 3.738 | 563 | - | - | 1.130 | 2.729 |
| 74 | San Luis | EAP | 3.509 | 3.287 | 371 | 2.708 | 127 | 158 | 13 | 9 | - | 60 | 222 |
| | | Cabezas | 1.324.833 | 1.290.531 | 385.769 | 685.412 | 60.356 | 119.934 | 7.755 | 5.035 | - | 26.270 | 34.302 |
| 78 | Santa Cruz | EAP | 213 | 182 | 86 | 86 | 17 | s | - | 5 | s | s | 31 |
| | | Cabezas | 71.368 | 69.034 | 32.878 | 28.253 | 1.586 | 1.366 | - | 4.848 | 3 | 100 | 2.334 |
| 82 | Santa Fe | EAP | 10.555 | 10.192 | 2.665 | 5.086 | 610 | 2.002 | 1.727 | 59 | s | s | 363 |
| | | Cabezas | 4.459.989 | 4.402.835 | 1.625.008 | 1.318.063 | 135.654 | 496.081 | 791.929 | 25.723 | 10 | 10.367 | 57.154 |
| 86 | Santiago del Estero | EAP | 6.759 | 3.419 | 1.818 | 1.140 | 118 | 126 | 168 | 14 | 3 | 241 | 3.340 |
| | | Cabezas | 1.136.199 | 987.312 | 436.173 | 313.366 | 77.008 | 95.256 | 34.051 | 20.083 | 8 | 11.367 | 148.887 |
| 94 | Tierra del Fuego | EAP | 59 | 54 | 32 | 20 | s | s | s | 3 | - | s | 5 |
| | | Cabezas | 36.030 | 35.962 | 23.220 | 11.985 | 310 | 245 | 44 | 48 | - | 110 | 68 |
| 90 | Tucumán | EAP | 500 | 285 | 136 | 58 | 22 | 22 | 40 | s | - | s | 215 |
| | | Cabezas | 81.881 | 75.358 | 31.569 | 10.576 | 11.538 | 12.058 | 7.126 | 1.390 | - | 1.101 | 6.523 |

(1) El total puede no corresponder a la suma de los parciales dado que las categorías no son excluyentes, porque una EAP puede declarar más de una orientación productiva.

Fuente: INDEC. Censo Nacional Agropecuario 2018. Resultados definitivos.



Cuadro 5.15

Bovinos. Hembras en servicio, terneros nacidos y animales muertos en la explotación agropecuaria, según provincia, en cabezas. Del 1 de julio de 2017 al 30 de junio de 2018

| Código | Provincia | Hembras en servicio | Terneros nacidos vivos | Animales muertos | |
|------------------------|-----------------------|---------------------|------------------------|------------------|----------------|
| | | | | Menores a 1 año | De 1 año o más |
| Cabezas ⁽¹⁾ | | | | | |
| | Total del país | 14.974.453 | 11.340.310 | 624.956 | 335.344 |
| 06 | Buenos Aires | 5.959.193 | 4.948.686 | 228.352 | 95.435 |
| 10 | Catamarca | 67.206 | 53.416 | 4.641 | 2.600 |
| 22 | Chaco | 799.543 | 527.813 | 33.668 | 22.698 |
| 26 | Chubut | 64.592 | 51.077 | 3.776 | 1.428 |
| 14 | Córdoba | 1.111.407 | 867.062 | 67.783 | 34.378 |
| 18 | Corrientes | 1.232.354 | 744.745 | 37.904 | 28.928 |
| 30 | Entre Ríos | 1.079.381 | 747.066 | 38.234 | 23.822 |
| 34 | Formosa | 434.006 | 294.081 | 25.653 | 16.007 |
| 38 | Jujuy | 17.583 | 11.781 | 2.338 | 2.054 |
| 42 | La Pampa | 977.417 | 719.806 | 26.177 | 16.060 |
| 46 | La Rioja | 38.802 | 27.113 | 2.539 | 1.319 |
| 50 | Mendoza | 147.927 | 90.293 | 5.338 | 3.016 |
| 54 | Misiones | 59.676 | 40.473 | 3.120 | 1.471 |
| 58 | Neuquén | 65.846 | 49.008 | 3.445 | 3.009 |
| 62 | Río Negro | 226.261 | 174.486 | 6.663 | 3.138 |
| 66 | Salta | 172.663 | 147.833 | 12.628 | 13.948 |
| 70 | San Juan | 7.203 | 6.086 | 1.085 | 674 |
| 74 | San Luis | 537.033 | 401.463 | 19.830 | 9.738 |
| 78 | Santa Cruz | 37.663 | 26.891 | 1.115 | 779 |
| 82 | Santa Fe | 1.615.100 | 1.133.023 | 83.434 | 44.138 |
| 86 | Santiago del Estero | 291.423 | 249.831 | 15.606 | 9.778 |
| 94 | Tierra del Fuego | 16.544 | 15.349 | 323 | 353 |
| 90 | Tucumán | 15.630 | 12.928 | 1.304 | 573 |

(¹) Los datos incluidos corresponden a las EAP que declararon desarrollar orientación productiva comercial.

Fuente: INDEC. Censo Nacional Agropecuario 2018. Resultados definitivos.

Cuadro 5.16 Bovinos. Explotaciones agropecuarias por formas de alimentación, según provincia, en unidades. Del 1 de julio de 2017 al 30 de junio de 2018

| Código | Provincia | Total de EAP con orientación productiva comercial | Total de EAP que declaran forma de alimentación ⁽¹⁾ | Formas de alimentación | | | | | | | | |
|------------|-----------------------|---|--|------------------------|--------------------|--------------------|--|------------------------|---------------|---------------------|--------------|-----------------|
| | | | | A corral | A campo | | Suplementación alimenticia | | | | | |
| | | | | | Sin suplementación | Con suplementación | Total de EAP que declaran forma de suplementación alimenticia ⁽²⁾ | Tipo de suplementación | | | | |
| | | | | | | | | Balanceados | Granos | Reservas forrajeras | Otros | Sin discriminar |
| EAP | | | | | | | | | | | | |
| | Total del país | 99.322 | 95.574 | 9.575 | 35.488 | 67.013 | 29.952 | 10.041 | 17.559 | 19.022 | 1.580 | - |
| 06 | Buenos Aires | 24.311 | 23.706 | 3.725 | 10.892 | 16.329 | 9.832 | 2.933 | 6.120 | 6.489 | 404 | - |
| 10 | Catamarca | 2.609 | 2.555 | 59 | 494 | 2.088 | 401 | 41 | 186 | 294 | 10 | - |
| 22 | Chaco | 8.150 | 7.686 | 225 | 1.389 | 6.645 | 969 | 289 | 508 | 409 | 133 | - |
| 26 | Chubut | 1.038 | 994 | 159 | 519 | 454 | 430 | 169 | 55 | 363 | 15 | - |
| 14 | Córdoba | 9.046 | 8.879 | 1.934 | 4.334 | 4.349 | 3.834 | 1.365 | 2.804 | 2.560 | 169 | - |
| 18 | Corrientes | 6.756 | 6.305 | 119 | 1.709 | 5.050 | 1.204 | 819 | 371 | 182 | 145 | - |
| 30 | Entre Ríos | 9.923 | 9.398 | 483 | 3.991 | 5.905 | 3.488 | 1.072 | 1.597 | 2.506 | 118 | - |
| 34 | Formosa | 3.853 | 3.760 | 43 | 492 | 3.414 | 262 | 81 | 119 | 137 | 9 | - |
| 38 | Jujuy | 1.229 | 1.157 | 19 | 285 | 940 | 179 | 42 | 61 | 81 | 49 | - |
| 42 | La Pampa | 5.688 | 5.582 | 461 | 2.033 | 4.196 | 1.711 | 411 | 1.248 | 1.000 | 59 | - |
| 46 | La Rioja | 1.325 | 1.264 | 28 | 158 | 1.121 | 69 | 14 | 44 | 28 | 3 | - |
| 50 | Mendoza | 1.726 | 1.651 | 87 | 217 | 1.433 | 165 | 47 | 95 | 85 | 5 | - |
| 54 | Misiones | 1.340 | 1.269 | 70 | 613 | 712 | 284 | 66 | 142 | 123 | 26 | - |
| 58 | Neuquén | 1.032 | 984 | 69 | 531 | 483 | 379 | 141 | 205 | 287 | 20 | - |
| 62 | Río Negro | 1.635 | 1.563 | 172 | 372 | 1.237 | 322 | 123 | 155 | 175 | 27 | - |
| 66 | Salta | 1.930 | 1.801 | 122 | 513 | 1.305 | 332 | 57 | 137 | 239 | 8 | - |
| 70 | San Juan | 312 | 305 | 20 | 49 | 248 | 22 | 4 | 11 | 8 | 4 | - |
| 74 | San Luis | 3.287 | 3.194 | 281 | 676 | 2.726 | 615 | 159 | 378 | 308 | 67 | - |
| 78 | Santa Cruz | 182 | 175 | 9 | 53 | 128 | 51 | 20 | 6 | 39 | 1 | - |
| 82 | Santa Fe | 10.192 | 9.769 | 1.196 | 4.992 | 5.509 | 4.667 | 2.009 | 2.900 | 3.341 | 268 | - |
| 86 | Santiago del Estero | 3.419 | 3.244 | 262 | 1.039 | 2.536 | 651 | 158 | 373 | 315 | 31 | - |
| 94 | Tierra del Fuego | 54 | 54 | - | 14 | 44 | 23 | 5 | 2 | 19 | 4 | - |
| 90 | Tucumán | 285 | 279 | 32 | 123 | 161 | 62 | 16 | 42 | 34 | 5 | - |

⁽¹⁾ El total puede no corresponder a la suma de los parciales dado que las categorías no son excluyentes, porque una EAP puede declarar más de una forma de alimentación.

⁽²⁾ El total puede no corresponder a la suma de los parciales dado que las categorías no son excluyentes, porque una EAP puede declarar más de una suplementación alimenticia.

Fuente: INDEC. Censo Nacional Agropecuario 2018. Resultados definitivos.



Cuadro 5.17

Bovinos. Explotaciones agropecuarias por manejo reproductivo, según provincia, en unidades. Del 1 de julio de 2017 al 30 de junio de 2018

| Código | Provincia | Total de EAP con orientación productiva comercial ⁽¹⁾ | Total de EAP que declaran manejo reproductivo ⁽²⁾ | Primer entore de vaquillonas | | | Control de fertilidad de toros | Detección de celo |
|-----------------------|---------------------|--|--|------------------------------|---------------|---------------|--------------------------------|-------------------|
| | | | | Por peso | Por edad | Edad promedio | | |
| | | EAP | | Meses | | | EAP | |
| Total del país | | 99.322 | 89.757 | 28.507 | 56.366 | 22 | 20.789 | 13.605 |
| 06 | Buenos Aires | 24.311 | 22.763 | 7.516 | 16.919 | 20 | 10.379 | 4.231 |
| 10 | Catamarca | 2.609 | 2.404 | 359 | 1.265 | 25 | 95 | 178 |
| 22 | Chaco | 8.150 | 7.507 | 1.765 | 4.592 | 25 | 727 | 604 |
| 26 | Chubut | 1.038 | 882 | 118 | 754 | 22 | 143 | 103 |
| 14 | Córdoba | 9.046 | 7.785 | 3.475 | 4.335 | 21 | 1.686 | 2.193 |
| 18 | Corrientes | 6.756 | 6.002 | 2.462 | 3.259 | 28 | 962 | 716 |
| 30 | Entre Ríos | 9.923 | 9.146 | 3.180 | 5.445 | 22 | 1.342 | 939 |
| 34 | Formosa | 3.853 | 3.409 | 711 | 2.202 | 26 | 336 | 242 |
| 38 | Jujuy | 1.229 | 1.103 | 67 | 511 | 24 | 30 | 58 |
| 42 | La Pampa | 5.688 | 5.148 | 1.352 | 3.843 | 19 | 1.123 | 525 |
| 46 | La Rioja | 1.325 | 1.136 | 117 | 500 | 24 | 30 | 42 |
| 50 | Mendoza | 1.726 | 1.572 | 251 | 833 | 23 | 266 | 82 |
| 54 | Misiones | 1.340 | 1.128 | 373 | 599 | 24 | 93 | 195 |
| 58 | Neuquén | 1.032 | 861 | 85 | 716 | 23 | 106 | 79 |
| 62 | Río Negro | 1.635 | 1.527 | 462 | 796 | 21 | 181 | 82 |
| 66 | Salta | 1.930 | 1.505 | 314 | 799 | 25 | 160 | 172 |
| 70 | San Juan | 312 | 264 | 24 | 106 | 20 | 11 | 18 |
| 74 | San Luis | 3.287 | 3.076 | 458 | 1.820 | 22 | 547 | 229 |
| 78 | Santa Cruz | 182 | 174 | 34 | 142 | 22 | 74 | 29 |
| 82 | Santa Fe | 10.192 | 9.064 | 4.299 | 5.219 | 22 | 1.983 | 2.156 |
| 86 | Santiago del Estero | 3.419 | 3.022 | 995 | 1.589 | 24 | 466 | 688 |
| 94 | Tierra del Fuego | 54 | 52 | 17 | 47 | 24 | 23 | 10 |
| 90 | Tucumán | 285 | 227 | 73 | 75 | 22 | 26 | 34 |

(continúa)

Cuadro 5.17 (conclusión)

| Código | Provincia | Servicio natural | | Inseminación artificial | Trasplante embrionario | Diagnóstico de preñez | Estacionamiento de servicios | Reposición de hembras | | | Destete | | |
|------------|-----------------------|------------------|---------------|-------------------------|------------------------|-----------------------|------------------------------|-----------------------|--------------|--------------|------------------|---------------|----------------|
| | | A corral | A campo | | | | | Propia | Externa | Ambas | Menos de 3 meses | 3 a 6 meses | Más de 6 meses |
| EAP | | | | | | | | | | | | | |
| | Total del país | 5.465 | 81.601 | 12.946 | 916 | 32.444 | 32.189 | 77.368 | 3.823 | 8.307 | 7.497 | 21.029 | 60.977 |
| 06 | Buenos Aires | 750 | 21.505 | 5.022 | 296 | 15.168 | 15.216 | 18.341 | 1.784 | 2.560 | 1.097 | 4.171 | 17.422 |
| 10 | Catamarca | 194 | 2.156 | 30 | 5 | 142 | 53 | 2.232 | 41 | 128 | 265 | 513 | 1.619 |
| 22 | Chaco | 332 | 6.789 | 576 | 63 | 961 | 1.244 | 6.933 | 134 | 417 | 141 | 1.185 | 6.157 |
| 26 | Chubut | 60 | 807 | 87 | 18 | 167 | 358 | 771 | 40 | 55 | 12 | 104 | 749 |
| 14 | Córdoba | 860 | 6.536 | 1.718 | 155 | 3.274 | 2.416 | 6.627 | 296 | 843 | 1.831 | 2.670 | 3.268 |
| 18 | Corrientes | 209 | 5.473 | 689 | 48 | 1.255 | 1.376 | 5.446 | 104 | 433 | 217 | 1.321 | 4.445 |
| 30 | Entre Ríos | 316 | 8.416 | 909 | 41 | 2.202 | 2.373 | 7.887 | 412 | 834 | 596 | 1.607 | 6.926 |
| 34 | Formosa | 271 | 3.194 | 249 | 25 | 392 | 408 | 3.177 | 77 | 153 | 117 | 391 | 2.898 |
| 38 | Jujuy | 112 | 998 | 12 | 1 | 86 | 29 | 954 | 14 | 132 | 14 | 61 | 1.024 |
| 42 | La Pampa | 196 | 4.714 | 691 | 34 | 2.163 | 2.404 | 4.349 | 176 | 616 | 366 | 2.648 | 2.129 |
| 46 | La Rioja | 60 | 926 | 12 | 2 | 44 | 44 | 1.069 | 11 | 52 | 32 | 289 | 810 |
| 50 | Mendoza | 101 | 1.381 | 34 | 1 | 254 | 218 | 1.444 | 24 | 103 | 83 | 639 | 850 |
| 54 | Misiones | 132 | 1.001 | 49 | 2 | 166 | 218 | 1.020 | 26 | 78 | 146 | 314 | 663 |
| 58 | Neuquén | 55 | 789 | 76 | 7 | 133 | 305 | 810 | 25 | 24 | 32 | 140 | 687 |
| 62 | Río Negro | 55 | 1.412 | 118 | 19 | 342 | 412 | 1.323 | 80 | 121 | 61 | 321 | 1.144 |
| 66 | Salta | 137 | 1.347 | 104 | 22 | 182 | 149 | 1.353 | 13 | 124 | 126 | 205 | 1.161 |
| 70 | San Juan | 35 | 205 | 7 | - | 21 | 9 | 220 | 9 | 31 | 29 | 35 | 196 |
| 74 | San Luis | 117 | 2.850 | 245 | 25 | 653 | 764 | 2.786 | 82 | 205 | 62 | 1.116 | 1.893 |
| 78 | Santa Cruz | 10 | 165 | 20 | 1 | 43 | 110 | 163 | 2 | 9 | 3 | 22 | 149 |
| 82 | Santa Fe | 659 | 8.078 | 2.044 | 105 | 4.212 | 3.599 | 7.457 | 382 | 1.200 | 1.680 | 2.383 | 4.981 |
| 86 | Santiago del Estero | 773 | 2.621 | 219 | 41 | 517 | 419 | 2.780 | 80 | 149 | 532 | 847 | 1.631 |
| 94 | Tierra del Fuego | 4 | 48 | 10 | 4 | 27 | 33 | 37 | 3 | 12 | - | 13 | 39 |
| 90 | Tucumán | 27 | 190 | 25 | 1 | 40 | 32 | 189 | 8 | 28 | 55 | 34 | 136 |

(¹) El manejo reproductivo se relevó solo para aquellas EAP que declararon como orientación productiva ciclo completo, cría, tambo o cabaña.

(²) El total puede no corresponder a la suma de los parciales dado que las categorías no son excluyentes, porque una EAP puede declarar más de un manejo reproductivo.

Fuente: INDEC. Censo Nacional Agropecuario 2018. Resultados definitivos.



Cuadro 5.18

Bovinos. Explotaciones agropecuarias por manejo sanitario y otras prácticas, según provincia, en unidades. Del 1 de julio de 2017 al 30 de junio de 2018

| Código | Provincia | Total de EAP con orientación productiva comercial | Total de EAP que declaran manejo sanitario y otras prácticas (¹) | Aplicación de antiparasitarios | | Control de venéreas | Vacunas no obligatorias | Inscripción al registro genealógico |
|------------|-----------------------|---|--|--------------------------------|---------------|---------------------|-------------------------|-------------------------------------|
| | | | | Internos | Externos | | | |
| EAP | | | | | | | | |
| | Total del país | 99.322 | 95.923 | 92.794 | 90.486 | 45.979 | 72.554 | 3.235 |
| 6 | Buenos Aires | 24.311 | 24.037 | 23.704 | 22.769 | 16.813 | 20.981 | 981 |
| 10 | Catamarca | 2.609 | 2.468 | 2.348 | 2.321 | 470 | 1.479 | 70 |
| 22 | Chaco | 8.150 | 7.853 | 7.682 | 7.676 | 2.571 | 6.040 | 115 |
| 26 | Chubut | 1.038 | 971 | 922 | 756 | 429 | 512 | 28 |
| 14 | Córdoba | 9.046 | 8.825 | 8.531 | 8.234 | 3.722 | 6.208 | 480 |
| 18 | Corrientes | 6.756 | 6.581 | 6.536 | 6.482 | 1.702 | 4.379 | 138 |
| 30 | Entre Ríos | 9.923 | 9.714 | 9.622 | 9.357 | 4.011 | 7.646 | 215 |
| 34 | Formosa | 3.853 | 3.764 | 3.738 | 3.691 | 1.381 | 2.981 | 130 |
| 38 | Jujuy | 1.229 | 1.196 | 1.182 | 1.082 | 186 | 645 | 35 |
| 42 | La Pampa | 5.688 | 5.576 | 4.990 | 4.954 | 4.764 | 4.569 | 85 |
| 46 | La Rioja | 1.325 | 990 | 796 | 875 | 219 | 435 | 23 |
| 50 | Mendoza | 1.726 | 1.329 | 1.099 | 1.094 | 415 | 575 | 53 |
| 54 | Misiones | 1.340 | 1.278 | 1.219 | 1.234 | 441 | 862 | 162 |
| 58 | Neuquén | 1.032 | 996 | 969 | 920 | 370 | 743 | 6 |
| 62 | Río Negro | 1.635 | 1.512 | 1.271 | 1.170 | 691 | 1.034 | 50 |
| 66 | Salta | 1.930 | 1.836 | 1.763 | 1.745 | 446 | 1.257 | 59 |
| 70 | San Juan | 312 | 260 | 226 | 212 | 54 | 54 | 14 |
| 74 | San Luis | 3.287 | 3.052 | 2.791 | 2.825 | 889 | 2.293 | 39 |
| 78 | Santa Cruz | 182 | 173 | 163 | 140 | 88 | 83 | 8 |
| 82 | Santa Fe | 10.192 | 10.010 | 9.926 | 9.752 | 5.135 | 7.774 | 391 |
| 86 | Santiago del Estero | 3.419 | 3.180 | 3.004 | 2.912 | 1.067 | 1.831 | 128 |
| 94 | Tierra del Fuego | 54 | 46 | 45 | 38 | 22 | 8 | 8 |
| 90 | Tucumán | 285 | 276 | 267 | 247 | 93 | 165 | 17 |

(continúa)

Cuadro 5.18 (conclusión)

| Código | Provincia | Certificación | | | | | Trazabilidad | |
|------------|-----------------------|---------------|--------------|------------|------------|------------|--------------|-----------------|
| | | Total (¹) | Exportación | Orgánica | Pastoril | Otros | | Sin discriminar |
| EAP | | | | | | | | |
| | Total del país | 3.428 | 2.015 | 191 | 634 | 538 | 50 | 19.793 |
| 6 | Buenos Aires | 970 | 698 | 27 | 100 | 130 | 15 | 5.990 |
| 10 | Catamarca | 96 | 4 | 2 | 4 | 83 | 3 | 159 |
| 22 | Chaco | 176 | 33 | 6 | 115 | 18 | 4 | 411 |
| 26 | Chubut | 11 | - | 2 | 3 | 6 | - | 163 |
| 14 | Córdoba | 371 | 165 | 55 | 83 | 64 | 4 | 1.466 |
| 18 | Corrientes | 69 | 45 | 3 | 13 | 8 | - | 2.024 |
| 30 | Entre Ríos | 208 | 152 | 2 | 18 | 35 | 1 | 1.738 |
| 34 | Formosa | 80 | 28 | 6 | 23 | 22 | 1 | 357 |
| 38 | Jujuy | 11 | - | 1 | 6 | 4 | - | 18 |
| 42 | La Pampa | 338 | 312 | - | 6 | 19 | 1 | 2.572 |
| 46 | La Rioja | 8 | 1 | - | 3 | 4 | - | 23 |
| 50 | Mendoza | 34 | 2 | 3 | 15 | 14 | - | 87 |
| 54 | Misiones | 95 | 4 | 9 | 65 | 16 | 1 | 123 |
| 58 | Neuquén | 8 | - | 1 | 4 | 3 | - | 44 |
| 62 | Río Negro | 12 | 2 | 1 | 5 | 4 | - | 175 |
| 66 | Salta | 39 | 4 | 3 | 17 | 12 | 3 | 89 |
| 70 | San Juan | 8 | - | - | 6 | 2 | - | 6 |
| 74 | San Luis | 43 | 19 | 1 | 11 | 12 | - | 263 |
| 78 | Santa Cruz | 16 | 13 | - | 1 | 2 | - | 85 |
| 82 | Santa Fe | 617 | 493 | 9 | 60 | 43 | 12 | 3.681 |
| 86 | Santiago del Estero | 199 | 40 | 59 | 65 | 32 | 3 | 265 |
| 94 | Tierra del Fuego | 3 | - | 1 | 1 | 1 | - | 24 |
| 90 | Tucumán | 16 | - | - | 10 | 4 | 2 | 30 |

(¹) El total puede no corresponder a la suma de los parciales dado que las categorías no son excluyentes, porque una EAP puede declarar más de un manejo sanitario u otra práctica.

(²) El total puede no corresponder a la suma de los parciales dado que las categorías no son excluyentes, porque una EAP puede declarar más de una certificación.

Fuente: INDEC. Censo Nacional Agropecuario 2018. Resultados definitivos.

Cuadro 5.19

Bovinos. Explotaciones agropecuarias por prácticas en rodeos orientados a tambo, según provincia, en unidades. Del 1 de julio de 2017 al 30 de junio de 2018

| Código | Provincia | EAP con tambo | Guacheras | Control lechero | | | | Promedio de días por semana en los que se retira la leche |
|--------|-----------------------|---------------|--------------|-----------------|----------------|--------------|----------------|---|
| | | | | Total (¹) | Oficial (ACHA) | Otros | Sin determinar | |
| | | | | EAP | | | | Días |
| | Total del país | 5.995 | 4.192 | 2.803 | 996 | 1.781 | 61 | 6 |
| 06 | Buenos Aires | 1.209 | 961 | 770 | 387 | 378 | 13 | 6 |
| 10 | Catamarca | 18 | 6 | 4 | 3 | 1 | - | 5 |
| 22 | Chaco | 11 | 2 | 2 | 1 | 1 | - | 4 |
| 26 | Chubut | 10 | 4 | 4 | - | 4 | - | 5 |
| 14 | Córdoba | 1.559 | 1.163 | 861 | 214 | 626 | 30 | 6 |
| 18 | Corrientes | 12 | 4 | 1 | - | 1 | - | 4 |
| 30 | Entre Ríos | 599 | 340 | 130 | 33 | 97 | 2 | 4 |
| 34 | Formosa | 60 | 5 | 14 | 1 | 12 | 1 | 5 |
| 38 | Jujuy | 43 | 2 | 1 | - | 1 | - | 6 |
| 42 | La Pampa | 333 | 121 | 63 | 30 | 38 | 1 | 6 |
| 46 | La Rioja | s | - | 1 | - | 1 | - | 6 |
| 50 | Mendoza | s | 3 | 2 | - | 2 | - | 5 |
| 54 | Misiones | 107 | 24 | 59 | 36 | 23 | 2 | 3 |
| 58 | Neuquén | 26 | 6 | 4 | - | 4 | - | 6 |
| 62 | Río Negro | 11 | 5 | 5 | 1 | 4 | - | 4 |
| 66 | Salta | 34 | 15 | 24 | 10 | 15 | - | 5 |
| 70 | San Juan | s | 4 | 5 | - | 5 | - | 3 |
| 74 | San Luis | 13 | 7 | 4 | 1 | 2 | 1 | 3 |
| 78 | Santa Cruz | - | - | - | - | - | - | - |
| 82 | Santa Fe | 1.727 | 1.422 | 792 | 275 | 515 | 9 | 6 |
| 86 | Santiago del Estero | 168 | 79 | 45 | 2 | 41 | 2 | 5 |
| 94 | Tierra del Fuego | s | - | 1 | - | 1 | - | 4 |
| 90 | Tucumán | 40 | 19 | 11 | 2 | 9 | - | 3 |

(¹) El total puede no corresponder a la suma de los parciales dado que las categorías no son excluyentes, porque una EAP puede declarar más de un tipo de control lechero.

Fuente: INDEC. Censo Nacional Agropecuario 2018. Resultados definitivos.

V.1.2 Ovinos



En el país se registraron 39.545 EAP con producción ovina, con un total de 8.603.113 cabezas. Un 70% de las unidades declararon dedicar dicha producción a consumo exclusivo de la EAP, 27.751 EAP con 1.586.217 cabezas. El resto, 11.794 EAP, desarrollaba producción con orientación comercial y contaba con el 82% del ganado, 7.016.896 cabezas.

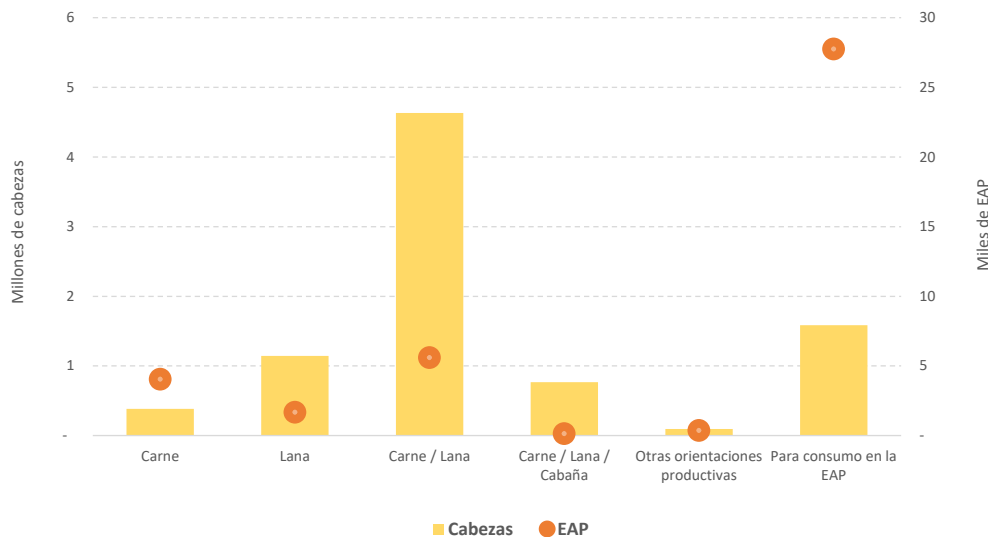
De las EAP con orientación productiva comercial, las que declararon majada con doble propósito carne-lana fueron las de mayor presencia, representando el 47% de estas EAP y el 66% de las cabezas.

Con relación a las EAP con orientación productiva comercial exclusiva –carne, lana, tambo o cabaña–, la orientación más representativa fue la que realizaba producción para carne, que contaba con la mayor cantidad de EAP, 4.040; mientras que la orientada a lana es la que sumó mayor cantidad de cabezas, 1.143.096.

El 99% de las EAP que desarrollaron producción comercial de ovinos realizaba alguna práctica de manejo relacionada a la actividad.

Gráfico 19.

Ovinos. EAP y cabezas según orientación productiva. Total del país



Fuente: INDEC. Censo Nacional Agropecuario 2018. Resultados definitivos.

Cuadro 5.20 Ovinos. Explotaciones agropecuarias y existencias por orientación productiva exclusiva o en combinación, según provincia, en unidades y cabezas. Al 30 de junio de 2018

| Código | Provincia | Total | Orientación productiva comercial | | | | | | Para consumo exclusivo de la EAP | |
|-----------------------|---------------------|------------------|----------------------------------|----------------|------------------|------------------|-------------------|---|----------------------------------|---------|
| | | | Total | Exclusiva | | Combinada | | Otras orientaciones exclusivas o combinadas | | |
| | | | | Carne | Lana | Carne/lana | Carne/lana/cabaña | | | |
| Total del país | EAP | 39.545 | 11.794 | 4.040 | 1.672 | 5.592 | 126 | 364 | 27.751 | |
| | Cabezas | 8.603.113 | 7.016.896 | 382.727 | 1.143.096 | 4.631.002 | 766.398 | 93.673 | 1.586.217 | |
| 06 | Buenos Aires | EAP | 6.791 | 1.176 | 386 | 98 | 596 | 25 | 71 | 5.615 |
| | | Cabezas | 935.218 | 468.831 | 73.131 | 59.979 | 304.854 | 10.410 | 20.457 | 466.387 |
| 10 | Catamarca | EAP | 1.288 | 676 | 272 | 6 | 390 | s | s | 612 |
| | | Cabezas | 67.013 | 53.768 | 13.640 | 340 | 39.041 | 81 | 666 | 13.245 |
| 22 | Chaco | EAP | 2.135 | 200 | 185 | - | 4 | - | 11 | 1.935 |
| | | Cabezas | 65.438 | 9.781 | 8.484 | - | 178 | - | 1.119 | 55.657 |
| 26 | Chubut | EAP | 2.367 | 1.862 | 22 | 752 | 1.055 | 27 | 6 | 505 |
| | | Cabezas | 2.706.389 | 2.640.602 | 10.656 | 691.122 | 1.639.013 | 293.987 | 5.824 | 65.787 |
| 14 | Córdoba | EAP | 2.443 | 673 | 560 | s | 86 | 3 | s | 1.770 |
| | | Cabezas | 126.900 | 59.164 | 41.249 | 172 | 12.024 | 1.926 | 3.793 | 67.736 |
| 18 | Corrientes | EAP | 2.640 | 512 | 129 | 19 | 347 | 8 | 9 | 2.128 |
| | | Cabezas | 488.723 | 299.794 | 15.003 | 13.773 | 260.411 | 5.973 | 4.634 | 188.929 |
| 30 | Entre Ríos | EAP | 2.340 | 390 | 236 | 14 | 112 | 5 | 23 | 1.950 |
| | | Cabezas | 200.969 | 86.151 | 28.389 | 6.052 | 44.107 | 2.577 | 5.026 | 114.818 |
| 34 | Formosa | EAP | 1.832 | 218 | 195 | - | 13 | - | 10 | 1.614 |
| | | Cabezas | 60.076 | 12.916 | 11.292 | - | 978 | - | 646 | 47.160 |
| 38 | Jujuy | EAP | 2.793 | 1.110 | 208 | 34 | 786 | 10 | 72 | 1.683 |
| | | Cabezas | 230.940 | 152.998 | 14.880 | 2.118 | 126.217 | 1.444 | 8.339 | 77.942 |
| 42 | La Pampa | EAP | 1.675 | 162 | 98 | 3 | 47 | 3 | 11 | 1.513 |
| | | Cabezas | 146.952 | 32.448 | 16.616 | 859 | 12.063 | 649 | 2.261 | 114.504 |
| 46 | La Rioja | EAP | 535 | 206 | 160 | s | 33 | - | s | 329 |
| | | Cabezas | 16.171 | 10.070 | 7.945 | 37 | 1.660 | - | 428 | 6.101 |
| 50 | Mendoza | EAP | 875 | 317 | 181 | 7 | 121 | - | 8 | 558 |
| | | Cabezas | 62.016 | 46.158 | 20.549 | 1.068 | 23.994 | - | 547 | 15.858 |
| 54 | Misiones | EAP | 340 | 18 | s | - | s | - | s | 322 |
| | | Cabezas | 7.275 | 1.889 | 1.070 | - | 99 | - | 720 | 5.386 |
| 58 | Neuquén | EAP | 1.512 | 776 | 122 | 147 | 498 | s | s | 736 |
| | | Cabezas | 131.248 | 93.342 | 10.064 | 14.103 | 65.510 | 3.057 | 608 | 37.906 |
| 62 | Río Negro | EAP | 2.033 | 1.305 | 47 | 510 | 716 | 14 | 18 | 728 |
| | | Cabezas | 740.866 | 673.650 | 15.288 | 192.474 | 436.105 | 20.586 | 9.197 | 67.216 |
| 66 | Salta | EAP | 2.125 | 581 | 205 | 8 | 325 | - | 43 | 1.544 |
| | | Cabezas | 116.619 | 54.926 | 12.473 | 311 | 37.692 | - | 4.450 | 61.693 |
| 70 | San Juan | EAP | 209 | 40 | 27 | 3 | 6 | - | 4 | 169 |
| | | Cabezas | 5.412 | 2.672 | 2.008 | 169 | 179 | - | 316 | 2.740 |
| 74 | San Luis | EAP | 909 | 121 | 112 | - | 9 | - | - | 788 |
| | | Cabezas | 36.090 | 6.560 | 5.884 | - | 676 | - | - | 29.530 |
| 78 | Santa Cruz | EAP | 415 | 347 | s | 61 | 258 | 23 | s | 68 |
| | | Cabezas | 1.942.594 | 1.890.279 | 7.309 | 159.738 | 1.436.385 | 266.447 | 20.400 | 52.315 |
| 82 | Santa Fe | EAP | 1.242 | 132 | 105 | s | s | s | 13 | 1.110 |
| | | Cabezas | 53.067 | 17.303 | 10.196 | 682 | 3.515 | 470 | 2.440 | 35.764 |
| 86 | Santiago del Estero | EAP | 2.806 | 874 | 712 | 3 | 146 | - | 13 | 1.932 |
| | | Cabezas | 115.198 | 62.993 | 53.382 | 97 | 8.830 | - | 684 | 52.205 |
| 94 | Tierra del Fuego | EAP | 43 | 24 | - | s | 19 | s | s | 19 |
| | | Cabezas | 339.877 | 336.535 | - | 2 | 176.832 | 158.791 | 910 | 3.342 |
| 90 | Tucumán | EAP | 197 | 74 | 60 | - | 11 | - | 3 | 123 |
| | | Cabezas | 8.062 | 4.066 | 3.219 | - | 639 | - | 208 | 3.996 |

Fuente: INDEC. Censo Nacional Agropecuario 2018. Resultados definitivos.

Cuadro 5.21

Ovinos. Explotaciones agropecuarias por prácticas de manejo, según provincia, en unidades. Del 1 de julio de 2017 al 30 de junio de 2018

| Código | Provincia | Total de EAP con orientación productiva comercial | Total de EAP que declaran prácticas de manejo (1) | Servicio | | Inseminación artificial | Trasplante embrionario | Señalada | Descole |
|------------|-----------------------|---|---|--------------|--------------|-------------------------|------------------------|--------------|--------------|
| | | | | Continuo | A corral | | | | |
| EAP | | | | | | | | | |
| | Total del país | 11.794 | 11.679 | 6.071 | 4.677 | 298 | 43 | 9.399 | 8.639 |
| 06 | Buenos Aires | 1.176 | 1.168 | 824 | 140 | 30 | 5 | 895 | 1.008 |
| 10 | Catamarca | 676 | 669 | 409 | 368 | 7 | 3 | 515 | 223 |
| 22 | Chaco | 200 | 195 | 178 | 22 | 2 | 1 | 107 | 95 |
| 26 | Chubut | 1.862 | 1.845 | 237 | 1.458 | 107 | 16 | 1.691 | 1.604 |
| 14 | Córdoba | 673 | 669 | 516 | 113 | 8 | - | 322 | 327 |
| 18 | Corrientes | 512 | 502 | 354 | 53 | 18 | - | 461 | 455 |
| 30 | Entre Ríos | 390 | 384 | 304 | 45 | 6 | 1 | 265 | 325 |
| 34 | Formosa | 218 | 217 | 171 | 53 | 1 | 1 | 120 | 122 |
| 38 | Jujuy | 1.110 | 1.097 | 578 | 477 | 8 | 2 | 1.030 | 888 |
| 42 | La Pampa | 162 | 160 | 117 | 23 | 2 | 1 | 108 | 122 |
| 46 | La Rioja | 206 | 202 | 179 | 32 | 1 | - | 103 | 89 |
| 50 | Mendoza | 317 | 310 | 133 | 103 | 3 | 1 | 256 | 214 |
| 54 | Misiones | 18 | 18 | 11 | 7 | 1 | - | 5 | 9 |
| 58 | Neuquén | 776 | 771 | 112 | 411 | 6 | 3 | 698 | 746 |
| 62 | Río Negro | 1.305 | 1.301 | 447 | 576 | 27 | 3 | 1.156 | 1.185 |
| 66 | Salta | 581 | 577 | 395 | 268 | 10 | 1 | 502 | 307 |
| 70 | San Juan | 40 | 39 | 28 | 10 | - | - | 22 | 20 |
| 74 | San Luis | 121 | 119 | 112 | 13 | - | - | 84 | 85 |
| 78 | Santa Cruz | 347 | 345 | 149 | 83 | 46 | 3 | 342 | 293 |
| 82 | Santa Fe | 132 | 128 | 97 | 26 | 3 | 1 | 67 | 85 |
| 86 | Santiago del Estero | 874 | 865 | 654 | 371 | 5 | - | 567 | 374 |
| 94 | Tierra del Fuego | 24 | 24 | 6 | 13 | 7 | 1 | 23 | 19 |
| 90 | Tucumán | 74 | 74 | 60 | 12 | - | - | 60 | 44 |

(continúa)



Cuadro 5.21 (conclusión)

| Código | Provincia | Desparasitación | | | Control de venéreas | Vacunas | Esquila | | |
|--------|-----------------------|-----------------|--------------|--------------|---------------------|--------------|--------------|--------------|--------------|
| | | Sistémica | Por derrame | Por baño | | | Preparto | Posparto | Desmaneada |
| EAP | | | | | | | | | |
| | Total del país | 8.589 | 3.743 | 2.004 | 1.842 | 7.383 | 4.206 | 6.465 | 4.695 |
| 06 | Buenos Aires | 1.046 | 506 | 327 | 389 | 813 | 404 | 814 | 503 |
| 10 | Catamarca | 373 | 152 | 50 | 62 | 515 | 242 | 420 | 55 |
| 22 | Chaco | 152 | 71 | 10 | 35 | 135 | 66 | 59 | 25 |
| 26 | Chubut | 1.595 | 499 | 343 | 214 | 1.103 | 930 | 918 | 1.537 |
| 14 | Córdoba | 486 | 140 | 50 | 101 | 373 | 191 | 285 | 132 |
| 18 | Corrientes | 464 | 287 | 89 | 73 | 247 | 117 | 377 | 249 |
| 30 | Entre Ríos | 342 | 174 | 29 | 113 | 232 | 120 | 276 | 153 |
| 34 | Formosa | 159 | 93 | 12 | 37 | 143 | 76 | 52 | 20 |
| 38 | Jujuy | 751 | 247 | 443 | 56 | 584 | 374 | 522 | 102 |
| 42 | La Pampa | 100 | 62 | 15 | 39 | 61 | 52 | 102 | 33 |
| 46 | La Rioja | 123 | 76 | 21 | 25 | 108 | 70 | 75 | 28 |
| 50 | Mendoza | 208 | 53 | 33 | 29 | 153 | 48 | 248 | 47 |
| 54 | Misiones | 15 | 5 | 5 | 11 | 17 | 2 | 8 | 4 |
| 58 | Neuquén | 637 | 357 | 154 | 106 | 588 | 105 | 654 | 232 |
| 62 | Río Negro | 901 | 325 | 107 | 158 | 793 | 615 | 685 | 1.025 |
| 66 | Salta | 256 | 186 | 130 | 72 | 481 | 133 | 218 | 55 |
| 70 | San Juan | 23 | 8 | 3 | 7 | 16 | 13 | 20 | 7 |
| 74 | San Luis | 71 | 31 | 4 | 7 | 75 | 42 | 62 | 22 |
| 78 | Santa Cruz | 280 | 178 | 72 | 121 | 243 | 189 | 164 | 330 |
| 82 | Santa Fe | 118 | 40 | 12 | 29 | 79 | 46 | 81 | 43 |
| 86 | Santiago del Estero | 399 | 222 | 78 | 142 | 566 | 351 | 349 | 61 |
| 94 | Tierra del Fuego | 21 | 15 | 15 | 15 | 6 | 4 | 20 | 23 |
| 90 | Tucumán | 69 | 16 | 2 | 1 | 52 | 16 | 56 | 9 |

(¹) El total puede no corresponder a la suma de los parciales dado que las categorías no son excluyentes, porque una EAP puede declarar más de un tipo de prácticas de manejo.

Fuente: INDEC. Censo Nacional Agropecuario 2018. Resultados definitivos.

V.1.3 Caprinos

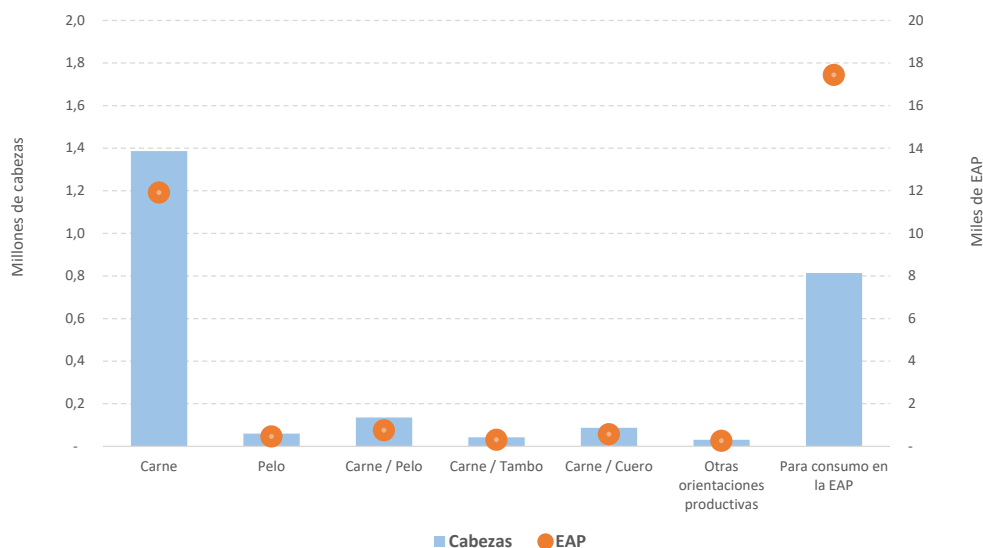


En el total del país, 31.761 EAP declararon dedicarse a la producción caprina, con un total de 2.568.385 cabezas. Del total de EAP, 17.436 destinaron sus hatos exclusivamente para el consumo propio, lo que significa el 54,9%; y el resto, 14.223 EAP, los orientaron a la producción comercial.

La principal orientación productiva comercial desarrollada de forma exclusiva era la dedicada a la producción de carne, con 11.907 EAP y 1.386.848 cabezas; dentro de las que se desarrollaron combinadas, carne-pelo fue la más numerosa, con 746 EAP y 134.869 cabezas.

De las 14.223 EAP que tenían una orientación productiva comercial, el 99,1% realizaba alguna práctica de manejo en sus hatos. Entre ellas, 1.734 EAP realizaban selección de vientres.

Gráfico 20. Caprinos. EAP y cabeza según orientación productiva. Total del país



Fuente: INDEC. Censo Nacional Agropecuario 2018. Resultados definitivos.

Cuadro 5.22 Caprinos. Explotaciones agropecuarias y existencias por orientación productiva exclusiva o en combinación, según provincia, en unidades y cabezas. Al 30 de junio de 2018

| Código | Provincia | Total | Orientación productiva comercial | | | | | | | Para consumo exclusivo de la EAP | Sin discriminar |
|-----------------------|---------------------|------------------|----------------------------------|------------------|---------------|----------------|---------------|---------------|---|----------------------------------|-----------------|
| | | | Total | Exclusiva | | Combinada | | | Otras orientaciones exclusivas o combinadas | | |
| | | | | Carne | Pelo | Carne/pelo | Carne/tambo | Carne/cuero | | | |
| Total del país | EAP | 31.761 | 14.223 | 11.907 | 454 | 746 | 299 | 560 | 257 | 17.436 | 102 |
| | Cabezas | 2.568.385 | 1.742.100 | 1.386.848 | 59.846 | 134.869 | 42.659 | 87.127 | 30.751 | 813.199 | 13.086 |
| 06 | Buenos Aires | EAP | 155 | 17 | 9 | - | - | - | 8 | 137 | 1 |
| | | Cabezas | 7.204 | 1.717 | 430 | - | - | - | 1.287 | 4.033 | 1.454 |
| 10 | Catamarca | EAP | 2.162 | 1.633 | 1.452 | 2 | 4 | 13 | 8 | 509 | 20 |
| | | Cabezas | 163.463 | 147.926 | 129.909 | 230 | 293 | 808 | 15.879 | 807 | 14.359 |
| 22 | Chaco | EAP | 3.628 | 678 | 664 | - | - | 1 | 5 | 8 | 2.939 |
| | | Cabezas | 169.814 | 49.163 | 45.735 | - | - | 1.834 | 482 | 1.112 | 119.546 |
| 26 | Chubut | EAP | 523 | 382 | 2 | 176 | 203 | - | - | 1 | 141 |
| | | Cabezas | 54.305 | 45.368 | 337 | 23.163 | 21.723 | - | - | 145 | 8.937 |
| 14 | Córdoba | EAP | 1.758 | 1.054 | 924 | - | 1 | 118 | 2 | 9 | 700 |
| | | Cabezas | 110.498 | 88.460 | 67.501 | - | 32 | 20.028 | 108 | 791 | 21.918 |
| 18 | Corrientes | EAP | 336 | 13 | 13 | - | - | - | - | - | 323 |
| | | Cabezas | 7.358 | 470 | 470 | - | - | - | - | - | 6.888 |
| 30 | Entre Ríos | EAP | 183 | 21 | 15 | - | - | - | 6 | 160 | 2 |
| | | Cabezas | 6.262 | 1.454 | 1.049 | - | - | - | 405 | 4.739 | 69 |
| 34 | Formosa | EAP | 2.242 | 354 | 349 | - | - | 1 | - | 4 | 1.887 |
| | | Cabezas | 102.688 | 24.417 | 23.952 | - | - | 14 | - | 451 | 78.224 |
| 38 | Jujuy | EAP | 1.674 | 469 | 194 | - | 11 | 65 | 119 | 80 | 1.201 |
| | | Cabezas | 88.641 | 35.000 | 12.182 | - | 846 | 5.517 | 10.822 | 5.633 | 50.255 |
| 42 | La Pampa | EAP | 432 | 134 | 131 | - | - | - | 1 | 2 | 297 |
| | | Cabezas | 42.047 | 24.439 | 24.016 | - | - | - | 205 | 218 | 17.604 |
| 46 | La Rioja | EAP | 1.673 | 939 | 928 | - | - | 3 | 2 | 6 | 715 |
| | | Cabezas | 114.223 | 77.304 | 75.524 | - | - | 277 | 457 | 1.046 | 35.855 |
| 50 | Mendoza | EAP | 1.794 | 1.432 | 1.348 | - | 3 | 4 | 67 | 10 | 359 |
| | | Cabezas | 394.916 | 374.059 | 342.323 | - | 978 | 1.373 | 28.689 | 696 | 20.554 |
| 54 | Misiones | EAP | 135 | 2 | - | - | - | 1 | - | 1 | 133 |
| | | Cabezas | 1.736 | 40 | - | - | - | 20 | - | 20 | 1.696 |
| 58 | Neuquén | EAP | 1.869 | 1.310 | 763 | 119 | 353 | 4 | 41 | 30 | 551 |
| | | Cabezas | 458.466 | 376.969 | 249.433 | 16.022 | 86.888 | 1.277 | 13.611 | 9.738 | 79.013 |
| 62 | Río Negro | EAP | 654 | 357 | 37 | 155 | 158 | - | - | 7 | 297 |
| | | Cabezas | 67.035 | 50.144 | 5.505 | 20.344 | 22.666 | - | - | 1.629 | 16.891 |
| 66 | Salta | EAP | 2.297 | 806 | 577 | - | 10 | 41 | 113 | 65 | 1.487 |
| | | Cabezas | 156.849 | 78.149 | 53.990 | - | 991 | 5.615 | 11.961 | 5.592 | 78.389 |
| 70 | San Juan | EAP | 403 | 227 | 209 | 1 | - | 10 | 4 | 3 | 176 |
| | | Cabezas | 31.767 | 25.250 | 22.917 | 38 | - | 1.695 | 432 | 168 | 6.517 |
| 74 | San Luis | EAP | 668 | 197 | 193 | - | - | 2 | 2 | - | 469 |
| | | Cabezas | 36.984 | 19.145 | 18.252 | - | - | 335 | 558 | - | 17.708 |
| 78 | Santa Cruz | EAP | 1 | 1 | - | - | 1 | - | - | - | - |
| | | Cabezas | 161 | 161 | - | - | 161 | - | - | - | - |
| 82 | Santa Fe | EAP | 612 | 41 | 37 | - | - | 1 | - | 3 | 565 |
| | | Cabezas | 27.873 | 3.314 | 3.121 | - | - | 16 | - | 177 | 24.185 |
| 86 | Santiago del Estero | EAP | 8.422 | 4.075 | 3.993 | 1 | 1 | 30 | 45 | 5 | 4.331 |
| | | Cabezas | 518.613 | 312.912 | 304.906 | 49 | 250 | 3.348 | 3.644 | 715 | 204.645 |
| 94 | Tierra del Fuego | EAP | - | - | - | - | - | - | - | - | - |
| | | Cabezas | - | - | - | - | - | - | - | - | - |
| 90 | Tucumán | EAP | 140 | 81 | 69 | - | 1 | 5 | 5 | 1 | 59 |
| | | Cabezas | 7.482 | 6.239 | 5.296 | - | 41 | 502 | 279 | 121 | 1.243 |

Fuente: INDEC. Censo Nacional Agropecuario 2018. Resultados definitivos.

Cuadro 5.23

Caprinos. Explotaciones agropecuarias por prácticas de manejo, según provincia, en unidades. Del 1 de julio de 2017 al 30 de junio de 2018

| Código | Provincia | Total de EAP con orientación productiva comercial | Total de EAP que declaran prácticas de manejo (1) | Servicio | | | Inseminación artificial | Trasplante embrionario | Diagnóstico de parásitos |
|-----------------------|---------------------|---|---|--------------|--------------|--------------|-------------------------|------------------------|--------------------------|
| | | | | Continuo | Estacionado | A corral | | | |
| EAP | | | | | | | | | |
| Total del país | | 14.223 | 14.019 | 8.845 | 3.948 | 3.391 | 36 | 9 | 4.022 |
| 06 | Buenos Aires | 17 | 17 | 8 | 8 | 7 | 1 | - | 11 |
| 10 | Catamarca | 1.633 | 1.623 | 1.275 | 261 | 463 | 2 | - | 488 |
| 22 | Chaco | 678 | 652 | 625 | 8 | 62 | 1 | - | 248 |
| 26 | Chubut | 382 | 380 | 24 | 327 | 93 | - | - | 23 |
| 14 | Córdoba | 1.054 | 1.052 | 849 | 182 | 148 | 1 | 1 | 232 |
| 18 | Corrientes | s | s | 12 | - | 2 | - | - | 2 |
| 30 | Entre Ríos | 21 | 21 | 16 | 5 | 4 | - | - | 15 |
| 34 | Formosa | 354 | 353 | 319 | 25 | 30 | 1 | 1 | 135 |
| 38 | Jujuy | 469 | 464 | 259 | 51 | 233 | 1 | 1 | 143 |
| 42 | La Pampa | 134 | 134 | 22 | 112 | 45 | - | - | 10 |
| 46 | La Rioja | 939 | 930 | 800 | 55 | 169 | 2 | - | 286 |
| 50 | Mendoza | 1.432 | 1.416 | 402 | 883 | 397 | 2 | - | 167 |
| 54 | Misiones | s | s | 1 | 1 | 1 | - | - | - |
| 58 | Neuquén | 1.310 | 1.295 | 37 | 1.239 | 123 | 10 | 1 | 69 |
| 62 | Río Negro | 357 | 353 | 82 | 266 | 11 | - | - | 18 |
| 66 | Salta | 806 | 788 | 540 | 96 | 233 | 1 | 2 | 255 |
| 70 | San Juan | 227 | 219 | 186 | 13 | 14 | 1 | - | 48 |
| 74 | San Luis | 197 | 195 | 184 | 12 | 20 | - | - | 65 |
| 78 | Santa Cruz | s | s | 1 | - | - | - | - | - |
| 82 | Santa Fe | 41 | 41 | 32 | 7 | 8 | - | - | 20 |
| 86 | Santiago del Estero | 4.075 | 3.989 | 3.099 | 391 | 1.318 | 13 | 3 | 1.749 |
| 94 | Tierra del Fuego | - | - | - | - | - | - | - | - |
| 90 | Tucumán | 81 | 81 | 72 | 6 | 10 | - | - | 38 |

(continúa)



Cuadro 5.23 (conclusión)

| Código | Provincia | Desparasitaciones | | Diagnóstico de brucelosis | Vacunación | Selección | | | |
|--------|-----------------------|-------------------|--------------|---------------------------|--------------|--------------|-------------------------|----------------|-----------------|
| | | Internas | Externas | | | Total (¹) | Por producción de leche | Por fertilidad | Sin discriminar |
| EAP | | | | | | | | | |
| | Total del país | 9.558 | 8.505 | 2.991 | 7.444 | 1.734 | 995 | 1.278 | 101 |
| 06 | Buenos Aires | 16 | 15 | 8 | 10 | 6 | 5 | 1 | 2 |
| 10 | Catamarca | 1.248 | 1.229 | 417 | 1.098 | 154 | 88 | 121 | 13 |
| 22 | Chaco | 563 | 513 | 195 | 423 | 67 | 6 | 53 | 12 |
| 26 | Chubut | 179 | 126 | 23 | 116 | 46 | 1 | 43 | 3 |
| 14 | Córdoba | 837 | 655 | 197 | 419 | 176 | 120 | 137 | 7 |
| 18 | Corrientes | 12 | 12 | 1 | 6 | 1 | - | - | 1 |
| 30 | Entre Ríos | 20 | 19 | 14 | 14 | 7 | 1 | 7 | 0 |
| 34 | Formosa | 315 | 279 | 88 | 194 | 17 | 7 | 13 | 3 |
| 38 | Jujuy | 373 | 318 | 38 | 240 | 118 | 53 | 74 | 5 |
| 42 | La Pampa | 34 | 100 | 27 | 8 | 6 | 3 | 4 | 0 |
| 46 | La Rioja | 565 | 558 | 326 | 381 | 169 | 133 | 157 | 3 |
| 50 | Mendoza | 517 | 450 | 384 | 800 | 229 | 138 | 203 | 6 |
| 54 | Misiones | 2 | 2 | 1 | 2 | - | - | - | 0 |
| 58 | Neuquén | 667 | 434 | 44 | 330 | 201 | 73 | 145 | 14 |
| 62 | Río Negro | 120 | 61 | 30 | 143 | 12 | 6 | 5 | 5 |
| 66 | Salta | 700 | 613 | 101 | 562 | 144 | 127 | 65 | 10 |
| 70 | San Juan | 112 | 109 | 46 | 78 | 25 | 12 | 19 | 1 |
| 74 | San Luis | 143 | 108 | 46 | 98 | 11 | - | 9 | 2 |
| 78 | Santa Cruz | 1 | - | - | 1 | - | - | - | 0 |
| 82 | Santa Fe | 39 | 34 | 19 | 23 | 4 | - | 3 | 1 |
| 86 | Santiago del Estero | 3.020 | 2.801 | 948 | 2.442 | 287 | 178 | 172 | 13 |
| 94 | Tierra del Fuego | - | - | - | - | - | - | - | - |
| 90 | Tucumán | 75 | 69 | 38 | 56 | 54 | 44 | 47 | - |

(¹) El total puede no corresponder a la suma de los parciales dado que las categorías no son excluyentes, porque una EAP puede declarar más de un tipo de prácticas de manejo.

(²) El total puede no corresponder a la suma de los parciales dado que las categorías no son excluyentes, porque una EAP puede declarar más de una selección.

Fuente: INDEC. Censo Nacional Agropecuario 2018. Resultados definitivos.

V.1.4 Porcinos



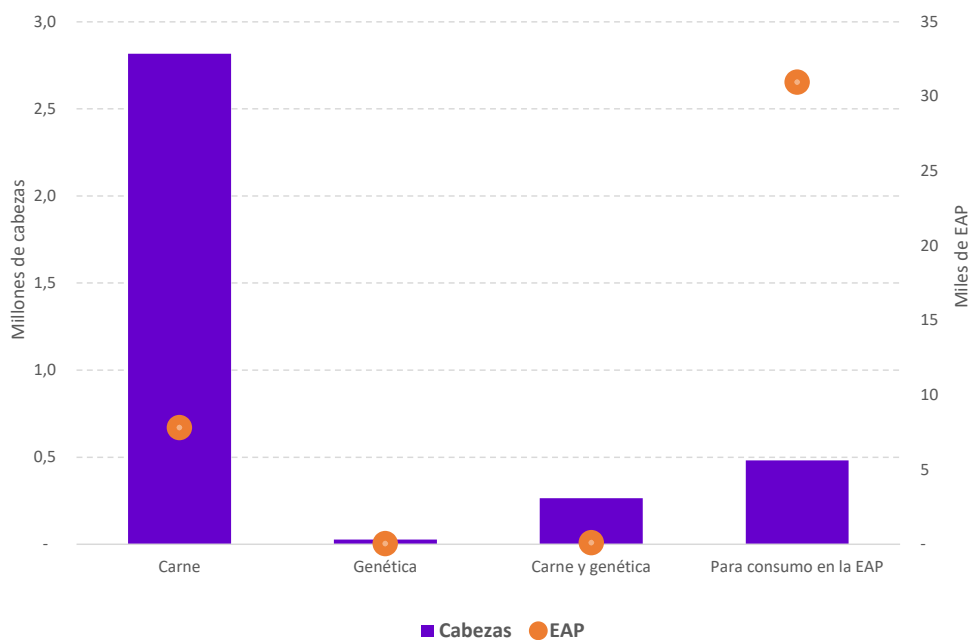
En el total del país, se capturaron 38.907 EAP que se dedicaban a la producción porcina, con un total de 3.590.266 cabezas. El 80%, con 482.478 cabezas, declaró destinar la producción al consumo exclusivo en la EAP; el 20% restante de las EAP, con casi el 87% de las cabezas registradas, declararon realizar producción con finalidad comercial.

Con relación a las orientaciones productivas comerciales desarrolladas de forma exclusiva, la dedicada a la producción de carne representaba mayor cantidad de EAP y cabezas: 7.806 y 2.816.259, respectivamente.

Las EAP con orientación comercial genética y las que combinan carne-genética abarcaban una cantidad de 155 EAP, con 291.529 cabezas.

En cuanto a las prácticas de manejo declaradas, se observa que, de las EAP con orientación productiva comercial, el 96,2% realizaba alguna práctica de manejo alimenticio, el 98,9% desarrollaba algún tipo de manejo reproductivo y el 94,4% declaró la realización de prácticas sanitarias.

Gráfico 21. Porcinos. EAP y cabezas según orientación productiva. Total del país



Fuente: INDEC. Censo Nacional Agropecuario 2018. Resultados definitivos.



Cuadro 5.24 Porcinos. Explotaciones agropecuarias y existencias por orientación productiva exclusiva o en combinación, según provincia, en unidades y cabezas. Al 30 de junio de 2018

| Código | Provincia | Total | Orientación productiva comercial | | | | Para consumo exclusivo de la EAP | |
|-----------------------|---------------------|------------------|----------------------------------|------------------|---------------|------------------|----------------------------------|--------|
| | | | Total | Exclusiva | | Carne y genética | | |
| | | | | Carne | Genética | | | |
| Total del país | EAP | 38.907 | 7.961 | 7.806 | 42 | 113 | 30.946 | |
| | Cabezas | 3.590.266 | 3.107.788 | 2.816.259 | 27.241 | 264.288 | 482.478 | |
| 06 | Buenos Aires | EAP | 2.751 | 902 | 873 | 11 | 18 | 1.849 |
| | | Cabezas | 814.302 | 770.434 | 621.601 | 3.148 | 145.685 | 43.868 |
| 10 | Catamarca | EAP | 1.424 | 627 | 622 | - | 5 | 797 |
| | | Cabezas | 35.347 | 27.259 | 26.669 | - | 590 | 8.088 |
| 22 | Chaco | EAP | 2.876 | 392 | 381 | 6 | 5 | 2.484 |
| | | Cabezas | 98.001 | 48.558 | 43.753 | 3.368 | 1.437 | 49.443 |
| 26 | Chubut | EAP | 163 | 91 | 88 | - | 3 | 72 |
| | | Cabezas | 23.874 | 23.053 | 21.114 | - | 1.939 | 821 |
| 14 | Córdoba | EAP | 2.480 | 1.123 | 1.109 | 5 | 9 | 1.357 |
| | | Cabezas | 832.444 | 798.867 | 757.791 | 6.607 | 34.469 | 33.577 |
| 18 | Corrientes | EAP | 990 | 94 | 92 | - | 2 | 896 |
| | | Cabezas | 38.705 | 30.312 | 25.402 | - | 4.910 | 8.393 |
| 30 | Entre Ríos | EAP | 959 | 164 | 158 | - | 6 | 795 |
| | | Cabezas | 314.317 | 302.438 | 266.717 | - | 35.721 | 11.879 |
| 34 | Formosa | EAP | 3.060 | 492 | 484 | 1 | 7 | 2.568 |
| | | Cabezas | 81.816 | 28.828 | 28.343 | 22 | 463 | 52.988 |
| 38 | Jujuy | EAP | 430 | 107 | 105 | - | 2 | 323 |
| | | Cabezas | 28.655 | 23.847 | 16.841 | - | 7.006 | 4.808 |
| 42 | La Pampa | EAP | 845 | 113 | 110 | 1 | 2 | 732 |
| | | Cabezas | 82.547 | 62.875 | 61.701 | 220 | 954 | 19.672 |
| 46 | La Rioja | EAP | 651 | 176 | 174 | - | 2 | 475 |
| | | Cabezas | 65.670 | 61.602 | 61.449 | - | 153 | 4.068 |
| 50 | Mendoza | EAP | 1.108 | 120 | 118 | - | 2 | 988 |
| | | Cabezas | 33.311 | 25.168 | 24.678 | - | 490 | 8.143 |
| 54 | Misiones | EAP | 8.622 | 196 | 188 | - | 8 | 8.426 |
| | | Cabezas | 108.812 | 17.385 | 16.440 | - | 945 | 91.427 |
| 58 | Neuquén | EAP | 311 | 131 | 128 | - | 3 | 180 |
| | | Cabezas | 26.664 | 25.004 | 24.806 | - | 198 | 1.660 |
| 62 | Río Negro | EAP | 620 | 124 | 118 | 2 | 4 | 496 |
| | | Cabezas | 26.257 | 19.449 | 17.673 | 630 | 1.146 | 6.808 |
| 66 | Salta | EAP | 1.598 | 521 | 516 | 2 | 3 | 1.077 |
| | | Cabezas | 99.370 | 74.134 | 69.144 | 26 | 4.964 | 25.236 |
| 70 | San Juan | EAP | 324 | 52 | 52 | - | - | 272 |
| | | Cabezas | 8.159 | 6.675 | 6.675 | - | - | 1.484 |
| 74 | San Luis | EAP | 662 | 106 | 104 | - | 2 | 556 |
| | | Cabezas | 137.674 | 129.017 | 127.101 | - | 1.916 | 8.657 |
| 78 | Santa Cruz | EAP | 18 | 7 | 7 | - | - | 11 |
| | | Cabezas | 1.045 | 934 | 934 | - | - | 111 |
| 82 | Santa Fe | EAP | 1.370 | 608 | 581 | 12 | 15 | 762 |
| | | Cabezas | 569.428 | 549.610 | 518.733 | 12.436 | 18.441 | 19.818 |
| 86 | Santiago del Estero | EAP | 7.180 | 1.686 | 1.670 | 2 | 14 | 5.494 |
| | | Cabezas | 136.911 | 59.453 | 57.508 | 784 | 1.161 | 77.458 |
| 94 | Tierra del Fuego | EAP | 33 | 26 | 26 | - | - | 7 |
| | | Cabezas | 10.898 | 10.829 | 10.829 | - | - | 69 |
| 90 | Tucumán | EAP | 432 | 103 | 102 | - | 1 | 329 |
| | | Cabezas | 16.059 | 12.057 | 10.357 | - | 1.700 | 4.002 |

Fuente: INDEC. Censo Nacional Agropecuario 2018. Resultados definitivos.

Cuadro 5.25

Porcinos. Explotaciones agropecuarias por sistema de producción, según provincia, en unidades. Del 1 de julio de 2017 al 30 de junio de 2018

| Código | Provincia | Total de EAP con orientación productiva comercial | Sistema de producción | | | |
|-----------------------|---------------------|---|-----------------------|-------------------------|---------------------------------|--------------|
| | | | Extensivo | | | Intensivo |
| | | | Exclusivo | Combinado con intensivo | Superficie destinada a porcinos | |
| | | EAP | | Hectáreas | EAP | |
| Total del país | | 7.961 | 3.797 | 803 | 88.515,9 | 2.275 |
| 06 | Buenos Aires | 902 | 451 | 137 | 3.941,5 | 296 |
| 10 | Catamarca | 627 | 204 | 27 | 2.599,0 | 192 |
| 22 | Chaco | 392 | 269 | 48 | 6.165,0 | 50 |
| 26 | Chubut | 91 | 28 | 12 | 317,4 | 49 |
| 14 | Córdoba | 1.123 | 531 | 140 | 6.473,0 | 404 |
| 18 | Corrientes | 94 | 35 | 14 | 653,0 | 38 |
| 30 | Entre Ríos | 164 | 56 | 8 | 251,0 | 94 |
| 34 | Formosa | 492 | 366 | 20 | 13.102,0 | 56 |
| 38 | Jujuy | 107 | 24 | 8 | 2.340,0 | 64 |
| 42 | La Pampa | 113 | 64 | 16 | 752,0 | 29 |
| 46 | La Rioja | 176 | 53 | 9 | 717,0 | 79 |
| 50 | Mendoza | 120 | 39 | 11 | 269,0 | 66 |
| 54 | Misiones | 196 | 46 | 11 | 397,0 | 102 |
| 58 | Neuquén | 131 | 14 | 11 | 108,5 | 100 |
| 62 | Río Negro | 124 | 51 | 18 | 5.171,0 | 52 |
| 66 | Salta | 521 | 377 | 17 | 16.807,5 | 66 |
| 70 | San Juan | 52 | 7 | 1 | 15,0 | 40 |
| 74 | San Luis | 106 | 68 | 6 | 995,0 | 24 |
| 78 | Santa Cruz | 7 | 1 | 3 | 23,0 | 3 |
| 82 | Santa Fe | 608 | 263 | 117 | 1.750,0 | 217 |
| 86 | Santiago del Estero | 1.686 | 779 | 159 | 25.142,0 | 210 |
| 94 | Tierra del Fuego | 26 | - | 1 | 1,0 | 24 |
| 90 | Tucumán | 103 | 71 | 9 | 526,0 | 20 |

Fuente: INDEC. Censo Nacional Agropecuario 2018. Resultados definitivos.



Cuadro 5.26 Porcinos. Explotaciones agropecuarias por formas de alimentación, según provincia, en unidades. Del 1 de julio de 2017 al 30 de junio de 2018

| Código | Provincia | Total de EAP con orientación productiva comercial | Total de EAP que declaran forma de alimentación ⁽¹⁾ | Formas de alimentación | | | | | | |
|------------|-----------------------|---|--|------------------------|-----------------------|--------------|--------------------|-----------------|-----------------|--|
| | | | | Pastoreo directo | Alimentos balanceados | | | | Otros alimentos | Dietas diferentes según etapas productivas |
| | | | | | Total ⁽²⁾ | Adquirido | Elaboración propia | Sin discriminar | | |
| EAP | | | | | | | | | | |
| | Total del país | 7.961 | 7.657 | 4.087 | 5.081 | 3.864 | 1.882 | 110 | 3.691 | 3.238 |
| 06 | Buenos Aires | 902 | 892 | 367 | 714 | 420 | 432 | 1 | 375 | 585 |
| 10 | Catamarca | 627 | 615 | 261 | 442 | 404 | 98 | 11 | 323 | 169 |
| 22 | Chaco | 392 | 384 | 295 | 236 | 202 | 73 | 3 | 176 | 136 |
| 26 | Chubut | 91 | 90 | 12 | 89 | 83 | 8 | 1 | 28 | 65 |
| 14 | Córdoba | 1.123 | 1.109 | 398 | 896 | 705 | 319 | 17 | 559 | 696 |
| 18 | Corrientes | 94 | 91 | 50 | 74 | 63 | 16 | 1 | 43 | 44 |
| 30 | Entre Ríos | 164 | 160 | 41 | 137 | 95 | 68 | - | 65 | 106 |
| 34 | Formosa | 492 | 486 | 391 | 302 | 238 | 87 | 8 | 230 | 96 |
| 38 | Jujuy | 107 | 105 | 34 | 85 | 75 | 20 | - | 58 | 28 |
| 42 | La Pampa | 113 | 112 | 63 | 77 | 44 | 45 | 1 | 43 | 63 |
| 46 | La Rioja | 176 | 170 | 71 | 138 | 128 | 20 | 4 | 58 | 40 |
| 50 | Mendoza | 120 | 119 | 33 | 105 | 91 | 27 | - | 44 | 69 |
| 54 | Misiones | 196 | 188 | 72 | 122 | 105 | 41 | 1 | 112 | 59 |
| 58 | Neuquén | 131 | 131 | 31 | 123 | 112 | 20 | 3 | 45 | 86 |
| 62 | Río Negro | 124 | 122 | 56 | 108 | 90 | 30 | 1 | 68 | 81 |
| 66 | Salta | 521 | 488 | 386 | 136 | 83 | 67 | 7 | 231 | 69 |
| 70 | San Juan | 52 | 49 | 4 | 40 | 37 | 10 | - | 23 | 19 |
| 74 | San Luis | 106 | 103 | 50 | 72 | 63 | 16 | 1 | 39 | 53 |
| 78 | Santa Cruz | 7 | 7 | 1 | 7 | 7 | - | - | 3 | 6 |
| 82 | Santa Fe | 608 | 603 | 154 | 560 | 322 | 351 | 2 | 200 | 488 |
| 86 | Santiago del Estero | 1.686 | 1.505 | 1.256 | 531 | 428 | 111 | 47 | 898 | 217 |
| 94 | Tierra del Fuego | 26 | 26 | 13 | 25 | 25 | - | - | 21 | 21 |
| 90 | Tucumán | 103 | 102 | 48 | 62 | 44 | 23 | 1 | 49 | 42 |

⁽¹⁾ El total puede no corresponder a la suma de los parciales dado que las categorías no son excluyentes, porque una EAP puede declarar más de una forma de alimentación.

⁽²⁾ El total puede no corresponder a la suma de los parciales dado que las categorías no son excluyentes, porque una EAP puede declarar más de un tipo de suplementación alimenticia.

Fuente: INDEC. Censo Nacional Agropecuario 2018. Resultados definitivos.

Cuadro 5.27 Porcinos. Explotaciones agropecuarias por manejo reproductivo, según provincia, en unidades. Del 1 de julio de 2017 al 30 de junio de 2018

| Código | Provincia | Total de EAP con orientación productiva comercial | Total de EAP que declaran manejo reproductivo ⁽¹⁾ | Manejo reproductivo | | | | |
|------------|-----------------------|---|--|---------------------|-------------------------|----------------------------|-----------------|-----------------|
| | | | | Servicio natural | Inseminación artificial | | | |
| | | | | | Total ⁽²⁾ | Semen de padrillos propios | Semen adquirido | Sin discriminar |
| EAP | | | | | | | | |
| | Total del país | 7.961 | 7.870 | 7.100 | 756 | 351 | 529 | 2 |
| 06 | Buenos Aires | 902 | 892 | 741 | 182 | 91 | 120 | - |
| 10 | Catamarca | 627 | 626 | 611 | 3 | 3 | - | - |
| 22 | Chaco | 392 | 386 | 372 | 8 | 7 | 2 | - |
| 26 | Chubut | 91 | 90 | 85 | 8 | 3 | 6 | - |
| 14 | Córdoba | 1.123 | 1.116 | 928 | 247 | 98 | 196 | - |
| 18 | Corrientes | 94 | 92 | 84 | 7 | 5 | 2 | - |
| 30 | Entre Ríos | 164 | 157 | 109 | 55 | 23 | 41 | - |
| 34 | Formosa | 492 | 491 | 476 | 7 | 4 | 2 | 1 |
| 38 | Jujuy | 107 | 105 | 96 | 6 | 6 | 2 | - |
| 42 | La Pampa | 113 | 112 | 101 | 11 | 8 | 5 | - |
| 46 | La Rioja | 176 | 174 | 166 | 5 | 4 | 2 | - |
| 50 | Mendoza | 120 | 118 | 106 | 11 | 6 | 6 | - |
| 54 | Misiones | 196 | 193 | 164 | 3 | 2 | 1 | - |
| 58 | Neuquén | 131 | 131 | 124 | 9 | 1 | 9 | - |
| 62 | Río Negro | 124 | 121 | 116 | 10 | 3 | 10 | - |
| 66 | Salta | 521 | 502 | 469 | 14 | 10 | 4 | 1 |
| 70 | San Juan | 52 | 51 | 46 | 3 | 1 | 2 | - |
| 74 | San Luis | 106 | 104 | 98 | 8 | 1 | 8 | - |
| 78 | Santa Cruz | 7 | 7 | 7 | - | - | - | - |
| 82 | Santa Fe | 608 | 599 | 491 | 145 | 69 | 99 | - |
| 86 | Santiago del Estero | 1.686 | 1.675 | 1.585 | 6 | 3 | 5 | - |
| 94 | Tierra del Fuego | 26 | 26 | 26 | 2 | 1 | 2 | - |
| 90 | Tucumán | 103 | 102 | 99 | 6 | 2 | 5 | - |

(continúa)

Cuadro 5.27 (conclusión)

| Código | Provincia | Manejo reproductivo | | | | | | | | Lactancia media |
|--------|-----------------------|---------------------|-------------------|---------------------|----------------------|--------------|--------------|--------------|-----------------|-----------------|
| | | Manejo en bandas | Detección de celo | Asistencia al parto | Destete | | | | | |
| | | | | | Total ⁽¹⁾ | en bandas | por peso | por edad | Sin discriminar | |
| | | EAP | | | | | | | | Días |
| | Total del país | 1.579 | 2.268 | 2.656 | 5.339 | 1.955 | 1.890 | 3.173 | 72 | 38 |
| 06 | Buenos Aires | 349 | 340 | 415 | 772 | 359 | 285 | 426 | 6 | 35 |
| 10 | Catamarca | 38 | 203 | 201 | 465 | 113 | 263 | 215 | 5 | 33 |
| 22 | Chaco | 53 | 47 | 117 | 266 | 89 | 70 | 185 | 6 | 37 |
| 26 | Chubut | 41 | 34 | 36 | 76 | 36 | 27 | 45 | - | 38 |
| 14 | Córdoba | 383 | 501 | 503 | 956 | 438 | 377 | 475 | 10 | 33 |
| 18 | Corrientes | 12 | 15 | 30 | 62 | 21 | 19 | 44 | 1 | 37 |
| 30 | Entre Ríos | 69 | 76 | 90 | 130 | 66 | 29 | 86 | 1 | 33 |
| 34 | Formosa | 70 | 49 | 104 | 273 | 93 | 59 | 188 | 8 | 36 |
| 38 | Jujuy | 8 | 18 | 24 | 85 | 14 | 8 | 76 | 2 | 48 |
| 42 | La Pampa | 40 | 26 | 30 | 88 | 30 | 31 | 55 | 3 | 34 |
| 46 | La Rioja | 11 | 18 | 24 | 148 | 25 | 70 | 86 | 2 | 41 |
| 50 | Mendoza | 19 | 59 | 59 | 98 | 32 | 37 | 62 | - | 35 |
| 54 | Misiones | 14 | 44 | 63 | 118 | 42 | 32 | 88 | - | 38 |
| 58 | Neuquén | 24 | 46 | 55 | 99 | 31 | 30 | 68 | 1 | 40 |
| 62 | Río Negro | 36 | 39 | 48 | 103 | 50 | 40 | 56 | - | 35 |
| 66 | Salta | 27 | 68 | 86 | 229 | 35 | 52 | 170 | 8 | 48 |
| 70 | San Juan | 3 | 20 | 19 | 39 | 14 | 9 | 23 | - | 42 |
| 74 | San Luis | 33 | 34 | 38 | 87 | 39 | 30 | 44 | 1 | 30 |
| 78 | Santa Cruz | 3 | 4 | 6 | 7 | 2 | 2 | 5 | - | 32 |
| 82 | Santa Fe | 284 | 301 | 321 | 557 | 280 | 172 | 308 | 1 | 33 |
| 86 | Santiago del Estero | 37 | 283 | 314 | 582 | 106 | 208 | 420 | 16 | 45 |
| 94 | Tierra del Fuego | 7 | 10 | 25 | 22 | 16 | 5 | 6 | - | 42 |
| 90 | Tucumán | 18 | 33 | 48 | 77 | 24 | 35 | 42 | 1 | 44 |

(¹) El total puede no corresponder a la suma de los parciales dado que las categorías no son excluyentes, porque una EAP puede declarar más de un manejo reproductivo.

(²) El total puede no corresponder a la suma de los parciales dado que las categorías no son excluyentes, porque una EAP puede declarar más de un tipo de inseminación artificial.

(³) El total puede no corresponder a la suma de los parciales dado que las categorías no son excluyentes, porque una EAP puede declarar más de una forma de destete.

Fuente: INDEC. Censo Nacional Agropecuario 2018. Resultados definitivos.

Cuadro 5.28

Porcinos. Explotaciones agropecuarias por manejo sanitario y otras prácticas, según provincia, en unidades. Del 1 de julio de 2017 al 30 de junio de 2018

| Código | Provincia | Total de EAP con orientación productiva comercial | Total de EAP que declaran prácticas ⁽¹⁾ | Manejo sanitario | | | | | | | Otras prácticas | | | | | |
|-----------------------|---------------------|---|--|----------------------------|----------------------------|------------------|--------------|---------------------------------|-----------------------------|------------------------|-----------------|--------------|----------------|---------------|---|-------------|
| | | | | Vacunas para | | Antiparasitarios | | Suministro de hierro a lechones | Diagnóstico de tuberculosis | Control de triquinosis | Castración | Descolillado | Identificación | Corte de cola | Corte y desinfección del cordón umbilical | Calefacción |
| | | | | enfermedades reproductivas | enfermedades respiratorias | Externos | Internos | | | | | | | | | |
| | | | | EAP | | | | | | | | | | | | |
| Total del país | | 7.961 | 7.515 | 3.443 | 3.613 | 6.642 | 6.913 | 2.805 | 1.685 | 2.797 | 4.281 | 1.589 | 2.293 | 1.970 | 1.751 | 926 |
| 06 | Buenos Aires | 902 | 887 | 621 | 633 | 804 | 843 | 354 | 278 | 533 | 587 | 291 | 442 | 294 | 273 | 214 |
| 10 | Catamarca | 627 | 592 | 237 | 222 | 563 | 563 | 343 | 105 | 159 | 165 | 41 | 70 | 96 | 115 | 28 |
| 22 | Chaco | 392 | 384 | 167 | 200 | 350 | 374 | 164 | 80 | 119 | 223 | 87 | 69 | 76 | 98 | 16 |
| 26 | Chubut | 91 | 87 | 32 | 32 | 74 | 78 | 31 | 15 | 72 | 40 | 16 | 31 | 10 | 24 | 18 |
| 14 | Córdoba | 1.123 | 1.076 | 699 | 764 | 962 | 1.039 | 496 | 345 | 519 | 668 | 317 | 461 | 368 | 361 | 222 |
| 18 | Corrientes | 94 | 90 | 47 | 37 | 82 | 84 | 43 | 23 | 34 | 56 | 21 | 19 | 17 | 36 | 10 |
| 30 | Entre Ríos | 164 | 153 | 98 | 100 | 135 | 147 | 94 | 64 | 76 | 118 | 62 | 76 | 69 | 81 | 74 |
| 34 | Formosa | 492 | 471 | 149 | 117 | 420 | 455 | 157 | 46 | 52 | 287 | 80 | 108 | 162 | 82 | 16 |
| 38 | Jujuy | 107 | 105 | 43 | 39 | 101 | 104 | 63 | 25 | 35 | 63 | 26 | 15 | 19 | 25 | 10 |
| 42 | La Pampa | 113 | 109 | 56 | 59 | 95 | 104 | 28 | 42 | 70 | 81 | 18 | 52 | 27 | 19 | 11 |
| 46 | La Rioja | 176 | 151 | 32 | 34 | 126 | 129 | 34 | 25 | 24 | 39 | 8 | 14 | 21 | 18 | 6 |
| 50 | Mendoza | 120 | 115 | 70 | 64 | 100 | 109 | 52 | 41 | 72 | 63 | 42 | 30 | 25 | 39 | 28 |
| 54 | Misiones | 196 | 180 | 83 | 68 | 150 | 164 | 80 | 51 | 56 | 146 | 66 | 35 | 69 | 64 | 21 |
| 58 | Neuquén | 131 | 130 | 48 | 42 | 122 | 128 | 49 | 18 | 102 | 38 | 22 | 21 | 16 | 21 | 20 |
| 62 | Río Negro | 124 | 120 | 57 | 60 | 102 | 109 | 38 | 21 | 84 | 62 | 14 | 37 | 18 | 31 | 17 |
| 66 | Salta | 521 | 489 | 130 | 193 | 412 | 411 | 162 | 48 | 98 | 350 | 55 | 142 | 182 | 79 | 22 |
| 70 | San Juan | 52 | 50 | 16 | 15 | 40 | 43 | 25 | 9 | 17 | 29 | 9 | 7 | 9 | 10 | 4 |
| 74 | San Luis | 106 | 100 | 51 | 55 | 89 | 92 | 43 | 22 | 54 | 52 | 19 | 27 | 17 | 22 | 12 |
| 78 | Santa Cruz | 7 | 7 | 3 | 2 | 6 | 5 | 5 | 2 | 6 | 6 | 2 | 4 | 1 | 1 | 4 |
| 82 | Santa Fe | 608 | 598 | 465 | 519 | 560 | 578 | 287 | 225 | 301 | 521 | 213 | 386 | 243 | 189 | 136 |
| 86 | Santiago del Estero | 1.686 | 1.496 | 301 | 302 | 1.242 | 1.239 | 216 | 178 | 281 | 600 | 144 | 217 | 193 | 112 | 21 |
| 94 | Tierra del Fuego | 26 | 26 | 4 | 17 | 13 | 23 | 11 | 3 | 7 | 15 | 7 | 5 | 6 | 20 | 8 |
| 90 | Tucumán | 103 | 99 | 34 | 39 | 94 | 92 | 30 | 19 | 26 | 72 | 29 | 25 | 32 | 31 | 8 |

(1) El total puede no corresponder a la suma de los parciales dado que las categorías no son excluyentes, porque una EAP puede declarar más de una práctica.

Fuente: INDEC. Censo Nacional Agropecuario 2018. Resultados definitivos.



V.1.5 Equinos



En el total del país, 78.247 EAP declararon existencias equinas con un total de 904.417 cabezas. El 79% de las EAP declaró poseer los equinos para uso exclusivo, concentrando el 69% de las existencias. De las EAP con producción de finalidad comercial, las que tenían una orientación exclusiva dedicada a la producción de equinos para trabajo presentaron la mayor cantidad de EAP y cabezas: 12.815 y 148.553, respectivamente.

Considerando las orientaciones productivas comerciales desarrolladas en combinación, deporte y trabajo resultó la combinación más frecuente, con 1.007 EAP que acumulaban 24.761 cabezas.

En relación a las existencias por categoría, del total nacional, el 35% de cabezas correspondía a yeguas; 34%, a caballos; y 10%, a potrillos y potrancas menores a un año.

Del total de las 16.325 EAP con orientación productiva comercial, el 97,4% realizaba alguna práctica de manejo relacionada con la actividad.

Cuadro 5.29 Equinos. Existencias por categoría, según provincia, en cabezas.
Al 30 de junio de 2018

| Código | Provincia | Total | Categorías | | | | | | |
|--------|-----------------------|----------------|---------------------------------------|----------------------|----------------------|----------------|----------------|---------------|-----------------|
| | | | Potrillos y potrancas menores a 1 año | Potros de 1 a 3 años | Potras de 1 a 3 años | Yeguas | Caballos | Padrillos | Sin discriminar |
| | | | Cabezas | | | | | | |
| | Total del país | 904.417 | 86.309 | 41.848 | 48.813 | 318.474 | 309.021 | 23.353 | 76.599 |
| 06 | Buenos Aires | 188.174 | 19.561 | 10.473 | 11.408 | 68.119 | 63.250 | 5.179 | 10.184 |
| 10 | Catamarca | 22.415 | 1.995 | 1.229 | 1.402 | 6.907 | 8.176 | 712 | 1.994 |
| 22 | Chaco | 54.886 | 4.235 | 2.273 | 2.419 | 19.073 | 19.463 | 1.405 | 6.018 |
| 26 | Chubut | 40.106 | 3.273 | 1.534 | 2.118 | 12.343 | 11.447 | 967 | 8.424 |
| 14 | Córdoba | 43.197 | 4.319 | 2.390 | 2.032 | 16.681 | 15.024 | 931 | 1.820 |
| 18 | Corrientes | 109.646 | 12.028 | 4.819 | 5.696 | 41.550 | 39.086 | 2.157 | 4.310 |
| 30 | Entre Ríos | 51.035 | 5.325 | 1.200 | 1.726 | 18.801 | 18.322 | 1.161 | 4.500 |
| 34 | Formosa | 48.218 | 3.973 | 2.603 | 2.939 | 15.732 | 16.828 | 1.686 | 4.457 |
| 38 | Jujuy | 8.508 | 482 | 330 | 420 | 2.359 | 3.077 | 238 | 1.602 |
| 42 | La Pampa | 35.896 | 4.264 | 1.483 | 1.665 | 14.784 | 12.310 | 1.025 | 365 |
| 46 | La Rioja | 8.402 | 668 | 321 | 422 | 2.585 | 3.519 | 152 | 735 |
| 50 | Mendoza | 46.956 | 5.593 | 2.829 | 3.433 | 17.398 | 14.555 | 1.475 | 1.673 |
| 54 | Misiones | 3.970 | 196 | 132 | 190 | 1.239 | 1.656 | 146 | 411 |
| 58 | Neuquén | 26.556 | 2.032 | 1.235 | 1.617 | 9.087 | 10.591 | 459 | 1.535 |
| 62 | Río Negro | 40.770 | 2.960 | 905 | 1.328 | 10.188 | 9.267 | 949 | 15.173 |
| 66 | Salta | 21.545 | 1.752 | 1.104 | 1.428 | 6.206 | 6.757 | 743 | 3.555 |
| 70 | San Juan | 5.302 | 389 | 265 | 299 | 1.860 | 1.879 | 139 | 471 |
| 74 | San Luis | 22.157 | 1.408 | 850 | 790 | 9.147 | 8.670 | 447 | 845 |
| 78 | Santa Cruz | 21.676 | 2.480 | 1.362 | 1.560 | 7.292 | 5.918 | 605 | 2.459 |
| 82 | Santa Fe | 54.213 | 4.347 | 2.082 | 2.829 | 21.437 | 21.476 | 1.061 | 981 |
| 86 | Santiago del Estero | 44.963 | 4.411 | 2.090 | 2.635 | 14.058 | 15.839 | 1.581 | 4.349 |
| 94 | Tierra del Fuego | 1.974 | 216 | 95 | 151 | 471 | 707 | 34 | 300 |
| 90 | Tucumán | 3.852 | 402 | 244 | 306 | 1.157 | 1.204 | 101 | 438 |

Fuente: INDEC. Censo Nacional Agropecuario 2018. Resultados definitivos.

Cuadro 5.30

Equinos. Explotaciones agropecuarias y existencias por orientación productiva exclusiva o en combinación, según provincia, en unidades y cabezas. Al 30 de junio de 2018

| Código | Provincia | Total | Orientación productiva comercial | | | | | | | | | | Para uso exclusivo de la EAP | |
|-----------------------|---------------------|----------------|----------------------------------|--------------|----------------|---------------|---------------|--------------------|-----------------|---------------|---|---------------|------------------------------|--------|
| | | | Total | Exclusiva | | Combinada | | | | | Otras orientaciones exclusivas o combinadas | | | |
| | | | | Carne | Trabajo | Haras/cabaña | Carne/trabajo | Deporte/recreación | Deporte/trabajo | Deporte/haras | | Trabajo/haras | | |
| Total del país | EAP | 78.247 | 16.325 | 158 | 12.815 | 183 | 312 | 854 | 1.007 | 92 | 110 | 794 | 61.922 | |
| | Cabezas | 904.417 | 280.576 | 9.352 | 148.553 | 19.038 | 16.565 | 18.311 | 24.761 | 9.095 | 9.372 | 25.529 | 623.841 | |
| 06 | Buenos Aires | EAP | 13.103 | 4.363 | 5 | 3.504 | 98 | 11 | 218 | 291 | 51 | 41 | 144 | 8.740 |
| | | Cabezas | 188.174 | 97.844 | 1.249 | 40.889 | 14.313 | 1.191 | 8.629 | 9.636 | 6.783 | 4.530 | 10.624 | 90.330 |
| 10 | Catamarca | EAP | 2.948 | 199 | 6 | 116 | - | 5 | 26 | 16 | s | 4 | s | 2.749 |
| | | Cabezas | 22.415 | 2.526 | 167 | 1.000 | - | 155 | 450 | 342 | 25 | 70 | 317 | 19.889 |
| 22 | Chaco | EAP | 5.501 | 1.042 | 4 | 899 | 4 | s | 15 | 69 | s | s | 46 | 4.459 |
| | | Cabezas | 54.886 | 11.260 | 98 | 9.276 | 274 | 67 | 239 | 645 | 140 | 54 | 467 | 43.626 |
| 26 | Chubut | EAP | 2.234 | 407 | 9 | 289 | s | 19 | 26 | 19 | 5 | s | s | 1.827 |
| | | Cabezas | 40.106 | 8.081 | 234 | 5.035 | 48 | 742 | 190 | 312 | 132 | 72 | 1.316 | 32.025 |
| 14 | Córdoba | EAP | 4.734 | 741 | 12 | 489 | 19 | 4 | 81 | 64 | 14 | 11 | 47 | 3.993 |
| | | Cabezas | 43.197 | 13.082 | 689 | 3.490 | 1.600 | 334 | 2.180 | 1.472 | 1.217 | 362 | 1.738 | 30.115 |
| 18 | Corrientes | EAP | 6.255 | 1.219 | s | 1.141 | 5 | 8 | 4 | 13 | 3 | 11 | s | 5.036 |
| | | Cabezas | 109.646 | 27.240 | 77 | 20.857 | 102 | 555 | 26 | 1.544 | 160 | 2.174 | 1.745 | 82.406 |
| 30 | Entre Ríos | EAP | 5.736 | 1.222 | 6 | 1.060 | 11 | 5 | 41 | 32 | 3 | 9 | 55 | 4.514 |
| | | Cabezas | 51.035 | 15.410 | 176 | 10.098 | 555 | 174 | 443 | 772 | 255 | 1.330 | 1.607 | 35.625 |
| 34 | Formosa | EAP | 4.754 | 630 | s | 583 | s | s | 3 | 18 | - | 4 | 15 | 4.124 |
| | | Cabezas | 48.218 | 6.190 | 20 | 5.780 | 13 | 24 | 37 | 137 | - | 48 | 131 | 42.028 |
| 38 | Jujuy | EAP | 1.602 | 97 | - | 52 | 6 | - | 8 | 14 | - | s | s | 1.505 |
| | | Cabezas | 8.508 | 770 | - | 219 | 93 | - | 74 | 219 | - | 3 | 162 | 7.738 |
| 42 | La Pampa | EAP | 3.079 | 1.017 | 9 | 829 | 10 | 23 | 36 | 71 | s | 5 | s | 2.062 |
| | | Cabezas | 35.896 | 17.573 | 756 | 7.554 | 897 | 1.609 | 1.817 | 3.409 | 37 | 136 | 1.358 | 18.323 |
| 46 | La Rioja | EAP | 1.721 | 209 | 3 | 150 | - | s | 24 | 22 | - | s | s | 1.512 |
| | | Cabezas | 8.402 | 1.195 | 41 | 705 | - | 4 | 138 | 229 | - | 20 | 58 | 7.207 |
| 50 | Mendoza | EAP | 2.893 | 276 | 64 | 95 | 3 | 14 | 38 | 27 | 3 | 4 | 28 | 2.617 |
| | | Cabezas | 46.956 | 9.816 | 3.738 | 2.061 | 133 | 1.043 | 716 | 885 | 152 | 72 | 1.016 | 37.140 |
| 54 | Misiones | EAP | 1.362 | 63 | - | 30 | s | - | 13 | 5 | s | - | 11 | 1.299 |
| | | Cabezas | 3.970 | 476 | - | 145 | 84 | - | 32 | 39 | 24 | - | 152 | 3.494 |
| 58 | Neuquén | EAP | 2.373 | 120 | - | 88 | s | - | 4 | 18 | s | s | s | 2.253 |
| | | Cabezas | 26.556 | 2.244 | - | 1.265 | 52 | - | 54 | 706 | 5 | 19 | 143 | 24.312 |
| 62 | Río Negro | EAP | 2.445 | 806 | 15 | 523 | - | 168 | 59 | 20 | s | - | s | 1.639 |
| | | Cabezas | 40.770 | 16.292 | 939 | 6.866 | - | 7.007 | 433 | 368 | 37 | - | 642 | 24.478 |
| 66 | Salta | EAP | 2.219 | 277 | s | 122 | 4 | s | 10 | 12 | s | s | 123 | 1.942 |
| | | Cabezas | 21.545 | 3.652 | 3 | 1.626 | 138 | 20 | 239 | 439 | 46 | 11 | 1.130 | 17.893 |
| 70 | San Juan | EAP | 1.026 | 638 | - | 280 | s | s | 139 | 191 | - | - | 24 | 388 |
| | | Cabezas | 5.302 | 3.482 | - | 1.196 | 4 | 61 | 712 | 1.310 | - | - | 199 | 1.820 |
| 74 | San Luis | EAP | 2.285 | 373 | 6 | 319 | s | 3 | 11 | 17 | - | s | s | 1.912 |
| | | Cabezas | 22.157 | 4.319 | 222 | 2.716 | 312 | 58 | 257 | 326 | - | 25 | 403 | 17.838 |
| 78 | Santa Cruz | EAP | 451 | 60 | s | 37 | - | 12 | s | 3 | - | s | 3 | 391 |
| | | Cabezas | 21.676 | 5.671 | 477 | 1.994 | - | 2.594 | 13 | 373 | - | 5 | 215 | 16.005 |
| 82 | Santa Fe | EAP | 5.213 | 1.882 | 7 | 1.731 | 10 | 5 | 45 | 32 | s | s | 48 | 3.331 |
| | | Cabezas | 54.213 | 24.788 | 341 | 21.232 | 344 | 336 | 648 | 734 | 46 | 33 | 1.074 | 29.425 |
| 86 | Santiago del Estero | EAP | 5.845 | 646 | 7 | 466 | - | 22 | 39 | 47 | - | 8 | 57 | 5.199 |
| | | Cabezas | 44.963 | 7.803 | 125 | 4.419 | - | 591 | 669 | 728 | - | 295 | 976 | 37.160 |
| 94 | Tierra del Fuego | EAP | 53 | 10 | - | 4 | - | - | s | s | - | - | - | 43 |
| | | Cabezas | 1.974 | 170 | - | 87 | - | - | 20 | 63 | - | - | - | 1.804 |
| 90 | Tucumán | EAP | 415 | 28 | - | 8 | s | - | 7 | 5 | s | s | s | 387 |
| | | Cabezas | 3.852 | 692 | - | 43 | 76 | - | 295 | 73 | 36 | 113 | 56 | 3.160 |

Fuente: INDEC. Censo Nacional Agropecuario 2018. Resultados definitivos.

Cuadro 5.31

Equinos. Explotaciones agropecuarias por prácticas de manejo, según provincia, en unidades. Del 1 de julio de 2017 al 30 de junio de 2018

| Código | Provincia | Total de EAP con orientación productiva comercial | Total de EAP que declaran prácticas de manejo (1) | Alimentación | | | | | Manejo reproductivo | | | Manejo sanitario |
|-----------------------|---------------------|---|---|------------------|--------------|------------|---------------------|---------------------------|---------------------|-------------------------|------------------------|---------------------------|
| | | | | Pastoreo directo | Heno | Granos | Alimento balanceado | Suplementos nutricionales | Servicio natural | Inseminación artificial | Trasplante embrionario | Plan sanitario preventivo |
| EAP | | | | | | | | | | | | |
| Total del país | 16.325 | 15.908 | 15.460 | 2.594 | 2.503 | 853 | 813 | 8.457 | 169 | 122 | 7.988 | |
| 06 | Buenos Aires | 4.363 | 4.272 | 4.226 | 479 | 526 | 175 | 203 | 1.469 | 83 | 77 | 2.564 |
| 10 | Catamarca | 199 | 196 | 177 | 98 | 106 | 19 | 14 | 178 | 2 | 1 | 95 |
| 22 | Chaco | 1.042 | 1.024 | 1.011 | 114 | 190 | 27 | 38 | 674 | 2 | - | 530 |
| 26 | Chubut | 407 | 390 | 364 | 218 | 202 | 93 | 48 | 221 | 2 | 1 | 254 |
| 14 | Córdoba | 741 | 728 | 707 | 207 | 168 | 40 | 55 | 360 | 23 | 14 | 325 |
| 18 | Corrientes | 1.219 | 1.167 | 1.150 | 28 | 62 | 56 | 54 | 750 | 6 | 3 | 495 |
| 30 | Entre Ríos | 1.222 | 1.175 | 1.160 | 107 | 83 | 30 | 41 | 676 | 8 | 1 | 543 |
| 34 | Formosa | 630 | 624 | 610 | 21 | 70 | 21 | 13 | 426 | 3 | - | 402 |
| 38 | Jujuy | 97 | 74 | 61 | 24 | 32 | 26 | 17 | 46 | 3 | 2 | 53 |
| 42 | La Pampa | 1.017 | 1.004 | 991 | 78 | 102 | 24 | 37 | 429 | 10 | 9 | 324 |
| 46 | La Rioja | 209 | 203 | 198 | 23 | 67 | 28 | 23 | 128 | - | - | 64 |
| 50 | Mendoza | 276 | 274 | 251 | 87 | 76 | 29 | 28 | 220 | 2 | - | 106 |
| 54 | Misiones | 63 | 62 | 58 | 9 | 17 | 9 | 7 | 42 | 2 | 2 | 33 |
| 58 | Neuquén | 120 | 120 | 116 | 92 | 95 | 52 | 36 | 108 | 1 | - | 102 |
| 62 | Río Negro | 806 | 795 | 779 | 185 | 123 | 34 | 10 | 645 | - | - | 295 |
| 66 | Salta | 277 | 224 | 209 | 26 | 49 | 20 | 21 | 117 | 9 | 4 | 138 |
| 70 | San Juan | 638 | 629 | 488 | 383 | 67 | 24 | 15 | 343 | 1 | 1 | 197 |
| 74 | San Luis | 373 | 367 | 362 | 27 | 30 | 9 | 14 | 186 | 3 | 1 | 141 |
| 78 | Santa Cruz | 60 | 60 | 58 | 34 | 31 | 27 | 17 | 46 | 1 | - | 48 |
| 82 | Santa Fe | 1.882 | 1.844 | 1.826 | 188 | 244 | 60 | 54 | 803 | 7 | 4 | 1.058 |
| 86 | Santiago del Estero | 646 | 638 | 621 | 153 | 141 | 45 | 63 | 561 | 1 | 2 | 199 |
| 94 | Tierra del Fuego | 10 | 10 | 10 | 7 | 5 | 3 | 2 | 5 | - | - | 8 |
| 90 | Tucumán | 28 | 28 | 27 | 6 | 17 | 2 | 3 | 24 | - | - | 14 |

(1) El total puede no corresponder a la suma de los parciales dado que las categorías no son excluyentes, porque una EAP puede declarar más de una práctica de manejo.

Fuente: INDEC. Censo Nacional Agropecuario 2018. Resultados definitivos.

V.1.6 Llamas



En el total del país, 3.494 EAP se dedicaban a la producción de llamas, con un total de 194.787 cabezas. De ese total, 1.679 EAP, con 60.320 cabezas, se destinaban a la producción para consumo exclusivo de la EAP; y 1.815 EAP, con 134.467 cabezas, presentaban una orientación comercial.

Con relación a las orientaciones productivas comerciales exclusivas, la dedicada a carne contaba con mayor cantidad de EAP y cabezas: 272 y 18.232, respectivamente.

Para el caso de las orientaciones productivas comerciales combinadas, carne y fibra resultó ser la más frecuente y con el mayor número de animales, 784 EAP y 63.214 cabezas.

En relación a las existencias por categoría, 44,0% correspondían a llamas madres; 19,6%, a chitas y tekes; y 18,0%, a maltonas y maltones.

El 93,6% de las EAP con orientación productiva comercial realizaba alguna práctica de manejo relacionada con la actividad.

Cuadro 5.32 Llamas. Existencias por categoría, según provincia, en cabezas. Al 30 de junio de 2018

| Código | Provincia | Total | Categoría | | | | | Sin discriminar |
|-----------------------|---------------------|----------------|----------------|---------------------|--------------|---------------|---------------|-----------------|
| | | | Chitas y tekes | Maltonas y maltones | Jañacho | Llamas madres | Capón | |
| Cabezas | | | | | | | | |
| Total del país | | 194.787 | 38.190 | 35.007 | 4.955 | 85.758 | 16.218 | 14.659 |
| 06 | Buenos Aires | 1.006 | 92 | 114 | 173 | 537 | 40 | 50 |
| 10 | Catamarca | 12.107 | 2.298 | 2.053 | 375 | 6.117 | 796 | 468 |
| 22 | Chaco | 13 | - | - | 5 | 8 | - | - |
| 26 | Chubut | - | - | - | - | - | - | - |
| 14 | Córdoba | 706 | 115 | 50 | 60 | 367 | 108 | 6 |
| 18 | Corrientes | 2 | - | - | 1 | 1 | - | - |
| 30 | Entre Ríos | 52 | 5 | 6 | 10 | 27 | - | 4 |
| 34 | Formosa | - | - | - | - | - | - | - |
| 38 | Jujuy | 156.422 | 31.163 | 28.874 | 3.342 | 66.931 | 12.465 | 13.647 |
| 42 | La Pampa | 181 | 34 | 33 | 28 | 83 | 3 | - |
| 46 | La Rioja | 59 | 5 | 4 | 4 | 26 | - | 20 |
| 50 | Mendoza | 63 | - | - | 3 | 10 | - | 50 |
| 54 | Misiones | 8 | 6 | 1 | 1 | - | - | - |
| 58 | Neuquén | 1.379 | 317 | 161 | 9 | 641 | 251 | - |
| 62 | Río Negro | 116 | 10 | 8 | 9 | 60 | - | 29 |
| 66 | Salta | 22.076 | 4.092 | 3.638 | 856 | 10.693 | 2.537 | 260 |
| 70 | San Juan | 84 | 3 | 7 | 10 | 36 | 1 | 27 |
| 74 | San Luis | 312 | 37 | 23 | 46 | 154 | 13 | 39 |
| 78 | Santa Cruz | - | - | - | - | - | - | - |
| 82 | Santa Fe | 80 | 6 | 20 | 18 | 30 | 4 | 2 |
| 86 | Santiago del Estero | 45 | 7 | - | 3 | 35 | - | - |
| 94 | Tierra del Fuego | 55 | - | - | - | - | - | 55 |
| 90 | Tucumán | 21 | - | 15 | 2 | 2 | - | 2 |

Fuente: INDEC. Censo Nacional Agropecuario 2018. Resultados definitivos.

Cuadro 5.33 Llamas. Explotaciones agropecuarias por orientación productiva, exclusiva o en combinación, según provincia, en unidades y cabezas. Al 30 de junio de 2018

| Código | Provincia | Total | Orientación productiva comercial | | | | | | | Para consumo exclusivo de la EAP |
|-----------------------|---------------------|----------------|----------------------------------|---------------|--------------|---------------|--------------|-------------------|---|----------------------------------|
| | | | Total | Exclusiva | | Combinada | | | Otras orientaciones exclusivas o combinadas | |
| | | | | Carne | Fibra | Carne/fibra | Carne/cuero | Carne/fibra/cuero | | |
| Total del país | EAP | 3.494 | 1.815 | 272 | 50 | 784 | 66 | 474 | 169 | 1.679 |
| | Cabezas | 194.787 | 134.467 | 18.232 | 3.557 | 63.214 | 4.728 | 35.384 | 9.352 | 60.320 |
| 06 | Buenos Aires | EAP | 93 | 12 | - | 3 | - | - | 9 | 81 |
| | | Cabezas | 1.006 | 312 | - | 236 | - | - | 76 | 694 |
| 10 | Catamarca | EAP | 230 | 142 | 3 | s | 109 | 19 | s | 88 |
| | | Cabezas | 12.107 | 10.380 | 300 | 106 | 7.973 | - | 1.201 | 800 |
| 22 | Chaco | EAP | s | - | - | - | - | - | - | 2 |
| | | Cabezas | 13 | - | - | - | - | - | - | 13 |
| 26 | Chubut | EAP | - | - | - | - | - | - | - | - |
| | | Cabezas | - | - | - | - | - | - | - | - |
| 14 | Córdoba | EAP | 46 | 3 | - | - | - | - | 3 | 43 |
| | | Cabezas | 706 | 19 | - | - | - | - | 19 | 687 |
| 18 | Corrientes | EAP | s | s | - | - | - | s | - | - |
| | | Cabezas | 2 | 2 | - | - | - | 2 | - | - |
| 30 | Entre Ríos | EAP | 10 | 3 | - | - | - | - | 3 | 7 |
| | | Cabezas | 52 | 25 | - | - | - | - | 25 | 27 |
| 34 | Formosa | EAP | - | - | - | - | - | - | - | - |
| | | Cabezas | - | - | - | - | - | - | - | - |
| 38 | Jujuy | EAP | 2.625 | 1.403 | 238 | 29 | 522 | 61 | 432 | 121 |
| | | Cabezas | 156.422 | 104.013 | 16.547 | 1.415 | 41.406 | 4.489 | 32.850 | 7.306 |
| 42 | La Pampa | EAP | 18 | 4 | - | - | - | - | 4 | 14 |
| | | Cabezas | 181 | 41 | - | - | - | - | 41 | 140 |
| 46 | La Rioja | EAP | 5 | s | - | - | - | - | s | s |
| | | Cabezas | 59 | 15 | - | - | - | - | 15 | 44 |
| 50 | Mendoza | EAP | 10 | - | - | - | - | - | - | 10 |
| | | Cabezas | 63 | - | - | - | - | - | - | 63 |
| 54 | Misiones | EAP | s | - | - | - | - | - | - | s |
| | | Cabezas | 8 | - | - | - | - | - | - | 8 |
| 58 | Neuquén | EAP | 7 | s | - | s | - | - | - | 5 |
| | | Cabezas | 1.379 | 1.282 | - | 1.282 | - | - | - | 97 |
| 62 | Río Negro | EAP | 10 | - | - | - | - | - | - | 10 |
| | | Cabezas | 116 | - | - | - | - | - | - | 116 |
| 66 | Salta | EAP | 376 | 233 | 30 | 11 | 153 | 5 | 22 | 143 |
| | | Cabezas | 22.076 | 18.126 | 1.375 | 388 | 13.835 | 239 | 1.331 | 958 |
| 70 | San Juan | EAP | 9 | s | - | s | - | - | s | s |
| | | Cabezas | 84 | 25 | - | 22 | - | - | 3 | 59 |
| 74 | San Luis | EAP | 26 | 5 | - | s | - | - | s | 21 |
| | | Cabezas | 312 | 195 | - | 108 | - | - | 87 | 117 |
| 78 | Santa Cruz | EAP | - | - | - | - | - | - | - | - |
| | | Cabezas | - | - | - | - | - | - | - | - |
| 82 | Santa Fe | EAP | 17 | s | s | - | - | - | s | 14 |
| | | Cabezas | 80 | 17 | 10 | - | - | - | 7 | 63 |
| 86 | Santiago del Estero | EAP | 3 | - | - | - | - | - | - | 3 |
| | | Cabezas | 45 | - | - | - | - | - | - | 45 |
| 94 | Tierra del Fuego | EAP | 1 | - | - | - | - | - | - | 1 |
| | | Cabezas | 55 | - | - | - | - | - | - | 55 |
| 90 | Tucumán | EAP | s | s | - | - | - | - | s | s |
| | | Cabezas | 21 | 15 | - | - | - | - | 15 | 6 |

Fuente: INDEC. Censo Nacional Agropecuario 2018. Resultados definitivos.



Cuadro 5.34

Llamas. Explotaciones agropecuarias por manejo sanitario, según provincia, en unidades.
Del 1 de julio de 2017 al 30 de junio de 2018

| Código | Provincia | Total de EAP con orientación productiva comercial | Total de EAP que declaran manejo sanitario (¹) | Plan sanitario preventivo | Desparasitación | | Ordeño |
|-----------------------|---------------------|---|--|---------------------------|-----------------|--------------|-----------|
| | | | | | Interna | Externa | |
| EAP | | | | | | | |
| Total del país | | 1.815 | 1.699 | 1.358 | 1.591 | 1.550 | 15 |
| 06 | Buenos Aires | 12 | 7 | 6 | 7 | 6 | 1 |
| 10 | Catamarca | 142 | 137 | 101 | 129 | 105 | 1 |
| 22 | Chaco | - | - | - | - | - | - |
| 26 | Chubut | - | - | - | - | - | - |
| 14 | Córdoba | 3 | 1 | 1 | 1 | 1 | - |
| 18 | Corrientes | s | 1 | - | 1 | - | - |
| 30 | Entre Ríos | 3 | 3 | 1 | 3 | 1 | - |
| 34 | Formosa | - | - | - | - | - | - |
| 38 | Jujuy | 1.403 | 1.321 | 1.110 | 1.237 | 1.213 | 7 |
| 42 | La Pampa | 4 | 1 | - | 1 | 1 | - |
| 46 | La Rioja | s | - | - | - | - | - |
| 50 | Mendoza | - | - | - | - | - | - |
| 54 | Misiones | - | - | - | - | - | - |
| 58 | Neuquén | s | 2 | 1 | 2 | 2 | - |
| 62 | Río Negro | - | - | - | - | - | - |
| 66 | Salta | 233 | 217 | 130 | 202 | 212 | 6 |
| 70 | San Juan | s | 1 | 1 | 1 | 1 | - |
| 74 | San Luis | 5 | 5 | 4 | 5 | 5 | - |
| 78 | Santa Cruz | - | - | - | - | - | - |
| 82 | Santa Fe | s | 2 | 2 | 2 | 2 | - |
| 86 | Santiago del Estero | - | - | - | - | - | - |
| 94 | Tierra del Fuego | - | - | - | - | - | - |
| 90 | Tucumán | s | 1 | 1 | - | 1 | - |

(¹) El total puede no corresponder a la suma de los parciales dado que las categorías no son excluyentes, porque una EAP puede declarar más de un manejo sanitario.

Fuente: INDEC. Censo Nacional Agropecuario 2018. Resultados definitivos.

V.1.7 Conejos



En el total del país, se registraron 136 EAP dedicadas a la producción de conejos, con un total de 22.029 cabezas. La principal orientación productiva comercial exclusiva resultó la producción de carne, con 116 EAP y 14.821 cabezas, seguida por la combinación carne y pelo de 7 EAP, con 1.541 cabezas.

En cuanto a las prácticas de manejo que adoptaban las explotaciones cunícolas, del total de 136 EAP que tenían orientación productiva comercial, el 98,5% realizaba alguna práctica de manejo y, dentro de ellas, 63 EAP aplicaban un plan preventivo integral de medidas sanitarias.

Cuadro 5.35

Conejos. Explotaciones agropecuarias por orientación productiva, según provincia, en unidades y cabezas. Al 30 de junio de 2018

| Código | Provincia | Total | Orientación productiva comercial | | | Otras orientaciones exclusivas o combinadas | |
|-----------------------|---------------------|---------------|----------------------------------|--------------|------------|---|-------|
| | | | Exclusiva | | Combinada | | |
| | | | Carne | Pelo | Carne/pelo | | |
| Total del país | EAP | 136 | 116 | 7 | s | s | |
| | Cabezas | 22.029 | 14.821 | 1.541 | 64 | 5.603 | |
| 06 | Buenos Aires | EAP | 20 | 19 | - | - | 1 |
| | | Cabezas | 3.235 | 2.860 | - | - | 375 |
| 10 | Catamarca | EAP | 9 | s | - | s | s |
| | | Cabezas | 300 | 236 | - | 4 | 60 |
| 22 | Chaco | EAP | - | - | - | - | - |
| | | Cabezas | - | - | - | - | - |
| 26 | Chubut | EAP | 6 | 6 | - | - | - |
| | | Cabezas | 525 | 525 | - | - | - |
| 14 | Córdoba | EAP | 13 | 13 | - | - | - |
| | | Cabezas | 572 | 572 | - | - | - |
| 18 | Corrientes | EAP | - | - | - | - | - |
| | | Cabezas | - | - | - | - | - |
| 30 | Entre Ríos | EAP | 11 | s | 7 | - | s |
| | | Cabezas | 2.216 | 658 | 1.541 | - | 17 |
| 34 | Formosa | EAP | - | - | - | - | - |
| | | Cabezas | - | - | - | - | - |
| 38 | Jujuy | EAP | 3 | s | - | - | s |
| | | Cabezas | 196 | 170 | - | - | 26 |
| 42 | La Pampa | EAP | 3 | 3 | - | - | - |
| | | Cabezas | 288 | 288 | - | - | - |
| 46 | La Rioja | EAP | 11 | 8 | - | - | 3 |
| | | Cabezas | 1.186 | 221 | - | - | 965 |
| 50 | Mendoza | EAP | 11 | s | - | s | s |
| | | Cabezas | 4.013 | 618 | - | 60 | 3.335 |
| 54 | Misiones | EAP | 3 | 3 | - | - | - |
| | | Cabezas | 126 | 126 | - | - | - |
| 58 | Neuquén | EAP | 11 | 11 | - | - | - |
| | | Cabezas | 766 | 766 | - | - | - |
| 62 | Río Negro | EAP | 4 | 4 | - | - | - |
| | | Cabezas | 83 | 83 | - | - | - |
| 66 | Salta | EAP | 6 | s | - | - | s |
| | | Cabezas | 1.496 | 671 | - | - | 825 |
| 70 | San Juan | EAP | 3 | 3 | - | - | - |
| | | Cabezas | 85 | 85 | - | - | - |
| 74 | San Luis | EAP | 3 | 3 | - | - | - |
| | | Cabezas | 1.238 | 1.238 | - | - | - |
| 78 | Santa Cruz | EAP | - | - | - | - | - |
| | | Cabezas | - | - | - | - | - |
| 82 | Santa Fe | EAP | 5 | 5 | - | - | - |
| | | Cabezas | 5.349 | 5.349 | - | - | - |
| 86 | Santiago del Estero | EAP | 7 | 7 | - | - | - |
| | | Cabezas | 172 | 172 | - | - | - |
| 94 | Tierra del Fuego | EAP | 3 | 3 | - | - | - |
| | | Cabezas | 76 | 76 | - | - | - |
| 90 | Tucumán | EAP | 4 | 4 | - | - | - |
| | | Cabezas | 107 | 107 | - | - | - |

Fuente: INDEC. Censo Nacional Agropecuario 2018. Resultados definitivos.

Cuadro 5.36 Conejos. Explotaciones agropecuarias por prácticas de manejo, según provincia, en unidades. Del 1 de julio de 2017 al 30 de junio de 2018

| Código | Provincia | Total de EAP con orientación productiva comercial | Total de EAP que declaran prácticas de manejo ⁽¹⁾ | Manejo reproductivo | | Tipo de crianza | | | Manejo sanitario |
|--------|-----------------------|---|--|---------------------|-------------------------|-----------------|---------------|-----------|--------------------------|
| | | | | Servicio natural | Inseminación artificial | En galpones | Al aire libre | Mixto | Plan preventivo integral |
| EAP | | | | | | | | | |
| | Total del país | 136 | 134 | 130 | 3 | 85 | 33 | 37 | 63 |
| 06 | Buenos Aires | 20 | 18 | 17 | 2 | 16 | 1 | 3 | 10 |
| 10 | Catamarca | 9 | 9 | 9 | - | 1 | 6 | 3 | 3 |
| 22 | Chaco | - | - | - | - | - | - | - | - |
| 26 | Chubut | 6 | 6 | 6 | - | 5 | - | 1 | 3 |
| 14 | Córdoba | 13 | 13 | 12 | - | 9 | 3 | 3 | 6 |
| 18 | Corrientes | - | - | - | - | - | - | - | - |
| 30 | Entre Ríos | 11 | 11 | 11 | - | 2 | 8 | 1 | 3 |
| 34 | Formosa | - | - | - | - | - | - | - | - |
| 38 | Jujuy | 3 | 3 | 3 | - | 3 | - | - | 2 |
| 42 | La Pampa | 3 | 3 | 3 | - | 3 | - | - | 1 |
| 46 | La Rioja | 11 | 11 | 11 | - | 6 | 3 | 6 | 6 |
| 50 | Mendoza | 11 | 11 | 10 | 1 | 7 | 1 | 4 | 8 |
| 54 | Misiones | 3 | 3 | 3 | - | 3 | - | 1 | 2 |
| 58 | Neuquén | 11 | 11 | 10 | - | 10 | - | 1 | 4 |
| 62 | Río Negro | 4 | 4 | 4 | - | - | 2 | 1 | 2 |
| 66 | Salta | 6 | 6 | 6 | - | 5 | 1 | 4 | 3 |
| 70 | San Juan | 3 | 3 | 3 | - | 1 | 2 | - | - |
| 74 | San Luis | 3 | 3 | 3 | - | - | 1 | 2 | 1 |
| 78 | Santa Cruz | - | - | - | - | - | - | - | - |
| 82 | Santa Fe | 5 | 5 | 5 | - | 4 | - | 2 | 4 |
| 86 | Santiago del Estero | 7 | 7 | 7 | - | 6 | 4 | 3 | 1 |
| 94 | Tierra del Fuego | 3 | 3 | 3 | - | 2 | 1 | - | 2 |
| 90 | Tucumán | 4 | 4 | 4 | - | 2 | - | 2 | 2 |

(1) El total puede no corresponder a la suma de los parciales dado que las categorías no son excluyentes, porque una EAP puede declarar más de una práctica de manejo.

Fuente: INDEC. Censo Nacional Agropecuario 2018. Resultados definitivos.

v.1.8 Otras especies



Búfalos

Las existencias de búfalos en nuestro país totalizaban 66.507 cabezas pertenecientes a 207 EAP. Con relación a las orientaciones productivas, del total de EAP, 184 se dedicaban exclusivamente a carne; 3 EAP, a tambo; y 20 EAP tenían orientación productiva mixta.

La distribución porcentual de las existencias por categoría era la siguiente: búfalas, 47,2%; búfalos, 5,2%; bucerras, 9,7%; bucerros, 9,6%; bubillas, 14,9%; bubillitos, 4,2%; y bubillos, 9,3%.

Gansos, patos y pavos

Al 30 de junio del 2018, se registraron 19.049 gansos en 2.184 EAP; 47.310 patos en 4.325 EAP y 39.184 pavos en 4.324 EAP.

Cuadro 5.37 Búfalos. Existencias por categoría, según provincia, en cabezas. Al 30 de junio de 2018

| Código | Provincia | Total | Categoría | | | | | | |
|-----------------------|---------------------|---------------|--------------|--------------|--------------|--------------|--------------|---------------|--------------|
| | | | Bucerras | Bucerros | Bubillas | Bubillitos | Bubillos | Búfalas | Búfalos |
| | | | Cabezas | | | | | | |
| Total del país | | 66.507 | 6.422 | 6.391 | 9.891 | 2.776 | 6.217 | 31.372 | 3.438 |
| 06 | Buenos Aires | 911 | 72 | 28 | 132 | 55 | 54 | 521 | 49 |
| 10 | Catamarca | 25 | 6 | 1 | 2 | 1 | 4 | 8 | 3 |
| 22 | Chaco | 10.776 | 841 | 909 | 2.450 | 665 | 1.263 | 4.315 | 333 |
| 26 | Chubut | - | - | - | - | - | - | - | - |
| 14 | Córdoba | 340 | 9 | 12 | 224 | 6 | 6 | 64 | 19 |
| 18 | Corrientes | 20.794 | 2.626 | 2.661 | 2.517 | 1.077 | 1.009 | 9.411 | 1.493 |
| 30 | Entre Ríos | 1.807 | 185 | 182 | 291 | 260 | 144 | 692 | 53 |
| 34 | Formosa | 29.444 | 2.449 | 2.408 | 4.089 | 597 | 3.570 | 15.249 | 1.082 |
| 38 | Jujuy | - | - | - | - | - | - | - | - |
| 42 | La Pampa | 169 | 4 | 4 | 5 | 5 | - | 116 | 35 |
| 46 | La Rioja | - | - | - | - | - | - | - | - |
| 50 | Mendoza | - | - | - | - | - | - | - | - |
| 54 | Misiones | 793 | 106 | 79 | 77 | 36 | 48 | 382 | 65 |
| 58 | Neuquén | - | - | - | - | - | - | - | - |
| 62 | Río Negro | - | - | - | - | - | - | - | - |
| 66 | Salta | 80 | - | - | - | - | - | - | 80 |
| 70 | San Juan | - | - | - | - | - | - | - | - |
| 74 | San Luis | 170 | 2 | 2 | - | - | 3 | 100 | 63 |
| 78 | Santa Cruz | - | - | - | - | - | - | - | - |
| 82 | Santa Fe | 762 | 73 | 67 | 89 | 55 | 113 | 332 | 33 |
| 86 | Santiago del Estero | 428 | 49 | 38 | 15 | 19 | 3 | 175 | 129 |
| 94 | Tierra del Fuego | - | - | - | - | - | - | - | - |
| 90 | Tucumán | 8 | - | - | - | - | - | 7 | 1 |

Fuente: INDEC. Censo Nacional Agropecuario 2018. Resultados definitivos.

Cuadro 5.38

Búfalos. Explotaciones agropecuarias por orientación productiva, según provincia, en unidades. Del 1 de julio de 2017 al 30 de junio de 2018

| Código | Provincia | Total | Orientación productiva | | |
|--------|-----------------------|------------|------------------------|----------|-----------|
| | | | Carne | Tambo | Mixta |
| EAP | | | | | |
| | Total del país | 207 | 184 | 3 | 20 |
| 6 | Buenos Aires | 8 | 6 | 1 | 1 |
| 10 | Catamarca | s | - | - | s |
| 22 | Chaco | 24 | 22 | 1 | 1 |
| 26 | Chubut | - | - | - | - |
| 14 | Córdoba | s | s | - | - |
| 18 | Corrientes | 75 | 67 | - | 8 |
| 30 | Entre Ríos | 18 | 17 | - | 1 |
| 34 | Formosa | 37 | 35 | - | 2 |
| 38 | Jujuy | - | - | - | - |
| 42 | La Pampa | s | s | - | 1 |
| 46 | La Rioja | - | - | - | - |
| 50 | Mendoza | - | - | - | - |
| 54 | Misiones | 17 | 16 | 1 | s |
| 58 | Neuquén | - | - | - | - |
| 62 | Río Negro | - | - | - | - |
| 66 | Salta | s | s | - | - |
| 70 | San Juan | - | - | - | - |
| 74 | San Luis | s | s | - | - |
| 78 | Santa Cruz | - | - | - | - |
| 82 | Santa Fe | 10 | 10 | - | - |
| 86 | Santiago del Estero | 4 | 4 | - | - |
| 94 | Tierra del Fuego | - | - | - | - |
| 90 | Tucumán | s | - | - | s |

Fuente: INDEC. Censo Nacional Agropecuario 2018. Resultados definitivos.



Cuadro 5.39 Gansos, patos y pavos. Explotaciones agropecuarias y existencias por especie, según provincia, en unidades y cabezas. Al 30 de junio de 2018

| Código | Provincia | Gansos | | Patos | | Pavos | |
|--------|-----------------------|--------------|---------------|--------------|---------------|--------------|---------------|
| | | EAP | Cabezas | EAP | Cabezas | EAP | Cabezas |
| | Total del país | 2.184 | 19.049 | 4.325 | 47.310 | 4.324 | 39.184 |
| 06 | Buenos Aires | 141 | 2.563 | 140 | 2.165 | 168 | 3.452 |
| 10 | Catamarca | 55 | 241 | 155 | 1.228 | 128 | 682 |
| 22 | Chaco | 170 | 1.983 | 468 | 6.964 | 500 | 7.544 |
| 26 | Chubut | 72 | 505 | 57 | 1.277 | 123 | 1.048 |
| 14 | Córdoba | 116 | 1.410 | 134 | 1.003 | 223 | 1.783 |
| 18 | Corrientes | 88 | 1.149 | 166 | 1.773 | 69 | 431 |
| 30 | Entre Ríos | 25 | 262 | 26 | 441 | 31 | 321 |
| 34 | Formosa | 190 | 1.457 | 713 | 9.470 | 301 | 2.374 |
| 38 | Jujuy | 44 | 300 | 96 | 681 | 56 | 314 |
| 42 | La Pampa | 29 | 234 | 21 | 129 | 36 | 345 |
| 46 | La Rioja | 73 | 407 | 277 | 2.199 | 368 | 2.429 |
| 50 | Mendoza | 191 | 1.084 | 184 | 1.429 | 266 | 1.403 |
| 54 | Misiones | 165 | 990 | 299 | 3.384 | 147 | 738 |
| 58 | Neuquén | 146 | 848 | 106 | 666 | 349 | 4.216 |
| 62 | Río Negro | 141 | 1.126 | 86 | 890 | 328 | 2.605 |
| 66 | Salta | 33 | 245 | 99 | 975 | 76 | 657 |
| 70 | San Juan | 35 | 320 | 36 | 248 | 42 | 331 |
| 74 | San Luis | 95 | 740 | 159 | 1.293 | 160 | 1.046 |
| 78 | Santa Cruz | 5 | 39 | 5 | 36 | 8 | 71 |
| 82 | Santa Fe | 64 | 1.023 | 89 | 1.267 | 100 | 1.186 |
| 86 | Santiago del Estero | 274 | 1.899 | 977 | 9.555 | 818 | 6.094 |
| 94 | Tierra del Fuego | 11 | 98 | 13 | 135 | 2 | 14 |
| 90 | Tucumán | 21 | 126 | 19 | 102 | 25 | 100 |

Fuente: INDEC. Censo Nacional Agropecuario 2018. Resultados definitivos.

GANADERÍA

Comercialización



En el CNA-18 se indagó sobre la forma de comercialización de la producción pecuaria realizada por las EAP. Al respecto, se debe considerar que una misma explotación puede declarar como primera venta más de un tipo de canal; en consecuencia, el total de EAP puede no corresponder a la suma de los parciales dado que las categorías no son excluyentes, porque una EAP puede declarar más de un tipo de comercialización.

Bovinos

Sobre la primera venta de ganado en pie de bovinos para carne, para el total país, se observa que, de las 99.322 EAP con destino comercial, 30.506 EAP vendieron el ganado a otros productores; 25.719 EAP, a remate feria; y 21.949 EAP, a consignatarios.

En explotaciones con bovinos de leche, de las 5.995 EAP, el 74% (4.438 EAP) destinaron su producción a industrias lácteas. Además, 698 EAP declararon procesar leche para la elaboración de productos en la EAP. El 90% de estas EAP destinaron los productos elaborados para la venta.

Ovinos

En el caso de la primera venta de ganado en pie de ovinos, de las 11.794 EAP, 4.269 destinaron el ganado a otros productores; 2.907, a otros canales; y 2.234, a carnicerías.

Caprinos

Del total de explotaciones con destino comercial, el 32% (4.503 EAP) destinaron su producción a otros productores; el 27% (3.886 EAP), a otros canales; y el 24% (3.424 EAP), a matarifes y cabriteros.

Porcinos

Respecto a la comercialización de porcinos, de las 7.961 EAP con destino comercial, el 30,9% (2.459 EAP) destinó su producción a otros productores; el 28,0% (2.231 EAP), a otros canales; y el 25,9% (2.063 EAP), a carnicerías.

Equinos

Del total de EAP que se dedicaban a la producción comercial, 16.325, el principal canal de comercialización es el de otros canales, con el 43,2%; le siguen otros productores, con el 35,7%.

Llamas

En el caso de las llamas, el 93,6% de las EAP que comercializaba lo hacía usando los siguientes canales: el 37%, otros canales; el 32%, carnicerías; y el 25%, otros productores.

Conejos

De las 136 EAP que tenían producción con destino comercial, 80 EAP, el 59%, utilizaron otros canales; 46 EAP, el 34%, otros productores; y 17 EAP corresponden a la suma de las categorías carnicerías y frigoríficos/mataderos.

Cuadro 5.40 Bovinos. Primera venta de ganado en pie. Explotaciones agropecuarias por canal de comercialización, según provincia, en unidades. Del 1 de julio de 2017 al 30 de junio de 2018

| Código | Provincia | Total de EAP con orientación productiva comercial ⁽¹⁾ | Canal de comercialización | | | | | | | | | | |
|--------|-----------------------|--|---------------------------|----------------|-------------------------|------------------------|---------------|-------------------|-----------------------------------|---------------------------|---------------------|---------------|-----------------|
| | | | Remate feria | Consignatarios | Mercados concentradores | Frigoríficos/mataderos | Carnicerías | Otros productores | Otras explotaciones de la empresa | Matarifes / abastecedores | Medios electrónicos | Otros canales | Sin discriminar |
| | | | EAP | | | | | | | | | | |
| | Total del país | 99.322 | 25.719 | 21.949 | 3.744 | 15.581 | 14.202 | 30.506 | 887 | 2.144 | 370 | 3.668 | 2.021 |
| 06 | Buenos Aires | 24.311 | 7.734 | 9.852 | 2.242 | 5.199 | 302 | 4.854 | 243 | 452 | 133 | 466 | 496 |
| 10 | Catamarca | 2.609 | 8 | 37 | 250 | 107 | 957 | 1.093 | 13 | 69 | - | 274 | 57 |
| 22 | Chaco | 8.150 | 808 | 1.369 | 30 | 764 | 3.279 | 3.151 | 35 | 174 | 11 | 148 | 130 |
| 26 | Chubut | 1.038 | 14 | 22 | 2 | 340 | 178 | 417 | 15 | 47 | 1 | 56 | 40 |
| 14 | Córdoba | 9.046 | 3.829 | 933 | 154 | 1.488 | 561 | 2.867 | 47 | 174 | 8 | 248 | 162 |
| 18 | Corrientes | 6.756 | 675 | 2.375 | 24 | 390 | 1.621 | 2.723 | 58 | 78 | 78 | 148 | 145 |
| 30 | Entre Ríos | 9.923 | 3.743 | 2.292 | 70 | 1.553 | 301 | 3.381 | 51 | 137 | 23 | 252 | 169 |
| 34 | Formosa | 3.853 | 574 | 514 | 183 | 259 | 2.316 | 692 | 23 | 23 | 8 | 87 | 46 |
| 38 | Jujuy | 1.229 | 5 | - | 2 | 49 | 741 | 441 | 1 | 11 | - | 100 | 23 |
| 42 | La Pampa | 5.688 | 2.600 | 732 | 343 | 1.712 | 78 | 1.028 | 58 | 22 | 6 | 52 | 108 |
| 46 | La Rioja | 1.325 | 72 | 29 | 5 | 42 | 439 | 634 | 4 | 28 | - | 178 | 57 |
| 50 | Mendoza | 1.726 | 185 | 350 | 14 | 88 | 20 | 791 | 26 | 218 | - | 81 | 25 |
| 54 | Misiones | 1.340 | 46 | 36 | 9 | 270 | 429 | 570 | 12 | 9 | 3 | 54 | 53 |
| 58 | Neuquén | 1.032 | 19 | 28 | 1 | 50 | 110 | 350 | 23 | 98 | 1 | 426 | 21 |
| 62 | Río Negro | 1.635 | 100 | 623 | 3 | 205 | 180 | 512 | 12 | 62 | - | 152 | 20 |
| 66 | Salta | 1.930 | 40 | 69 | 33 | 156 | 807 | 762 | 20 | 80 | 2 | 160 | 53 |
| 70 | San Juan | 312 | 10 | 2 | 1 | 8 | 76 | 166 | - | 8 | - | 46 | 5 |
| 74 | San Luis | 3.287 | 1.000 | 267 | 11 | 243 | 93 | 1.608 | 86 | 61 | 5 | 290 | 79 |
| 78 | Santa Cruz | 182 | 1 | 3 | 2 | 113 | 15 | 48 | 3 | 9 | - | 8 | 1 |
| 82 | Santa Fe | 10.192 | 4.041 | 2.273 | 339 | 2.102 | 336 | 2.967 | 91 | 258 | 84 | 144 | 237 |
| 86 | Santiago del Estero | 3.419 | 209 | 122 | 24 | 387 | 1.282 | 1.325 | 64 | 93 | 7 | 269 | 78 |
| 94 | Tierra del Fuego | 54 | - | 1 | - | 23 | 4 | 16 | - | 14 | - | 3 | 2 |
| 90 | Tucumán | 285 | 6 | 20 | 2 | 33 | 77 | 110 | 2 | 19 | - | 26 | 14 |

(¹) El total puede no corresponder a la suma de los parciales dado que las categorías no son excluyentes, porque una EAP puede declarar más de un canal de comercialización.

Fuente: INDEC. Censo Nacional Agropecuario 2018. Resultados definitivos.

Cuadro 5.41

Bovinos. Venta de leche en rodeos de tambo. Explotaciones agropecuarias por canal de comercialización, según provincia, en unidades. Del 1 de julio de 2017 al 30 de junio de 2018

| Código | Provincia | Total de EAP con tambo | Canales de comercialización de la leche cruda | | | | | | | Procesa leche para la elaboración de productos en la EAP | | | | |
|------------|-----------------------|------------------------|---|--------------------|--------------|---------------|----------------------|--------------------------|----------------|--|------------|---------------|----------------|-----------------|
| | | | Total (¹) | Industrias lácteas | Cooperativas | Pool de leche | Circuitos minoristas | Venta directa al público | Otros destinos | Sin discriminar | Total (¹) | Para la venta | Consumo propio | Sin discriminar |
| EAP | | | | | | | | | | | | | | |
| | Total del país | 5.995 | 5.259 | 4.438 | 611 | 32 | 87 | 66 | 29 | 796 | 698 | 628 | 311 | 4 |
| 06 | Buenos Aires | 1.209 | 970 | 903 | 42 | 4 | 8 | 9 | 6 | 249 | 234 | 211 | 45 | 1 |
| 10 | Catamarca | 18 | 8 | 2 | 3 | - | 2 | 1 | - | 10 | 7 | 7 | 4 | - |
| 22 | Chaco | 11 | 8 | - | - | - | 2 | 5 | - | 4 | 6 | 5 | 4 | - |
| 26 | Chubut | 10 | 4 | - | - | - | 1 | 2 | 2 | 6 | 7 | 7 | 5 | - |
| 14 | Córdoba | 1.559 | 1.478 | 1.236 | 219 | 8 | 5 | 8 | 7 | 91 | 65 | 62 | 11 | 1 |
| 18 | Corrientes | 12 | 5 | - | - | - | 1 | 3 | 1 | 7 | 6 | 6 | 4 | - |
| 30 | Entre Ríos | 599 | 463 | 419 | 28 | - | 8 | 3 | 2 | 142 | 148 | 135 | 65 | - |
| 34 | Formosa | 60 | 22 | - | - | - | 7 | 15 | - | 38 | 42 | 41 | 35 | - |
| 38 | Jujuy | 43 | 1 | - | - | - | 1 | - | - | 42 | 42 | 39 | 41 | - |
| 42 | La Pampa | 333 | 320 | 311 | 7 | - | - | 1 | 1 | 13 | 10 | 7 | 6 | - |
| 46 | La Rioja | s | - | - | - | - | - | - | - | 1 | - | - | - | - |
| 50 | Mendoza | s | 4 | 2 | - | - | 1 | 1 | - | 3 | 4 | 4 | 1 | - |
| 54 | Misiones | 107 | 80 | 10 | 55 | - | 4 | 10 | - | 28 | 38 | 28 | 38 | - |
| 58 | Neuquén | 26 | 3 | - | - | - | - | 2 | 1 | 23 | 21 | 17 | 20 | - |
| 62 | Río Negro | 11 | 7 | 4 | - | - | 1 | 1 | 1 | 4 | 4 | 4 | 3 | - |
| 66 | Salta | 34 | 26 | 6 | 12 | - | 2 | 2 | 3 | 10 | 9 | 7 | 5 | - |
| 70 | San Juan | s | 2 | - | 1 | - | 1 | - | - | 4 | 4 | 3 | 1 | 1 |
| 74 | San Luis | 13 | 8 | 7 | 1 | - | 1 | - | - | 5 | 2 | 2 | 1 | - |
| 78 | Santa Cruz | - | - | - | - | - | - | - | - | - | - | - | - | - |
| 82 | Santa Fe | 1.727 | 1.663 | 1.434 | 197 | 14 | 7 | 3 | 3 | 91 | 23 | 19 | 8 | - |
| 86 | Santiago del Estero | 168 | 161 | 84 | 42 | 2 | 34 | - | 1 | 10 | 9 | 8 | 4 | - |
| 94 | Tierra del Fuego | s | - | - | - | - | - | - | - | 1 | 1 | 1 | - | - |
| 90 | Tucumán | 40 | 26 | 20 | 4 | 4 | 1 | - | 1 | 14 | 16 | 15 | 10 | 1 |

(¹) El total puede no corresponder a la suma de los parciales dado que las categorías no son excluyentes, porque una EAP puede declarar más de un canal de comercialización.

Fuente: INDEC. Censo Nacional Agropecuario 2018. Resultados definitivos.

Cuadro 5.42 Ovinos. Primera venta de ganado en pie. Explotaciones agropecuarias por canal de comercialización, según provincia, en unidades. Del 1 de julio de 2017 al 30 de junio de 2018

| Código | Provincia | Total de EAP con orientación productiva comercial ⁽¹⁾ | Canal de comercialización | | | | | | | |
|--------|-----------------------|--|---------------------------|------------------------|--------------|----------------|-------------------|-----------------------------------|---------------|-----------------|
| | | | Remate feria | Frigoríficos/mataderos | Carnicerías | Consignatarios | Otros productores | Otras explotaciones de la empresa | Otros canales | Sin discriminar |
| | | | EAP | | | | | | | |
| | Total del país | 11.794 | 311 | 1.601 | 2.234 | 601 | 4.269 | 63 | 2.907 | 403 |
| 06 | Buenos Aires | 1.176 | 81 | 310 | 223 | 123 | 286 | 12 | 182 | 61 |
| 10 | Catamarca | 676 | 16 | 5 | 95 | 10 | 475 | 8 | 85 | 7 |
| 22 | Chaco | 200 | 11 | 3 | 90 | 8 | 54 | - | 51 | 8 |
| 26 | Chubut | 1.862 | 7 | 473 | 320 | 29 | 480 | 11 | 500 | 122 |
| 14 | Córdoba | 673 | 14 | 32 | 103 | 13 | 348 | 7 | 172 | 12 |
| 18 | Corrientes | 512 | 29 | 24 | 97 | 182 | 170 | - | 37 | 21 |
| 30 | Entre Ríos | 390 | 38 | 34 | 53 | 50 | 187 | 9 | 40 | 18 |
| 34 | Formosa | 218 | 13 | 2 | 141 | 3 | 51 | - | 26 | 7 |
| 38 | Jujuy | 1.110 | 46 | 11 | 367 | 4 | 269 | - | 388 | 46 |
| 42 | La Pampa | 162 | 7 | 27 | 34 | 10 | 73 | - | 13 | 8 |
| 46 | La Rioja | 206 | - | 7 | 51 | 1 | 114 | - | 74 | 5 |
| 50 | Mendoza | 317 | 2 | 32 | 9 | 96 | 119 | 1 | 55 | 9 |
| 54 | Misiones | 18 | 2 | 2 | 4 | - | 9 | - | 1 | - |
| 58 | Neuquén | 776 | 1 | 16 | 53 | 10 | 317 | 7 | 370 | 15 |
| 62 | Río Negro | 1.305 | 12 | 103 | 229 | 29 | 538 | 5 | 409 | 12 |
| 66 | Salta | 581 | 17 | 8 | 132 | 11 | 205 | - | 211 | 10 |
| 70 | San Juan | 40 | - | 1 | 3 | 1 | 16 | - | 15 | 4 |
| 74 | San Luis | 121 | 1 | 4 | 12 | - | 84 | - | 19 | 5 |
| 78 | Santa Cruz | 347 | - | 269 | 18 | 9 | 40 | 2 | 28 | 2 |
| 82 | Santa Fe | 132 | 10 | 10 | 25 | 4 | 48 | 1 | 31 | 10 |
| 86 | Santiago del Estero | 874 | 4 | 209 | 171 | 5 | 362 | - | 161 | 10 |
| 94 | Tierra del Fuego | 24 | - | 19 | 1 | 1 | 5 | - | - | - |
| 90 | Tucumán | 74 | - | - | 3 | 2 | 19 | - | 39 | 11 |

(¹) El total puede no corresponder a la suma de los parciales dado que las categorías no son excluyentes, porque una EAP puede declarar más de un canal de comercialización.

Fuente: INDEC. Censo Nacional Agropecuario 2018. Resultados definitivos.

Cuadro 5.43

Caprinos. Primera venta de ganado en pie. Explotaciones agropecuarias por canal de comercialización, según provincia, en unidades. Del 1 de julio de 2017 al 30 de junio de 2018

| Código | Provincia | Total de EAP con orientación productiva comercial ⁽¹⁾ | Canal de comercialización | | | | | | | |
|--------|-----------------------|--|---------------------------|------------------------|----------------------|--------------|-------------------|-----------------------------------|---------------|-----------------|
| | | | Remate feria | Frigoríficos/mataderos | Matarifes/cabriteros | Carnicerías | Otros productores | Otras explotaciones de la empresa | Otros canales | Sin discriminar |
| EAP | | | | | | | | | | |
| | Total del país | 14.223 | 73 | 286 | 3.424 | 2.169 | 4.503 | 46 | 3.886 | 975 |
| 06 | Buenos Aires | 17 | 1 | - | 1 | - | 5 | - | 6 | 5 |
| 10 | Catamarca | 1.633 | 6 | 16 | 241 | 344 | 694 | - | 423 | 81 |
| 22 | Chaco | 678 | 18 | 9 | 12 | 310 | 138 | 1 | 189 | 54 |
| 26 | Chubut | 382 | - | 1 | - | 100 | 91 | - | 11 | 180 |
| 14 | Córdoba | 1.054 | - | 103 | 298 | 68 | 305 | 1 | 308 | 26 |
| 18 | Corrientes | 13 | - | - | - | 6 | 6 | - | 2 | - |
| 30 | Entre Ríos | 21 | 3 | 1 | 1 | 5 | 11 | - | 2 | 2 |
| 34 | Formosa | 354 | 10 | 2 | 3 | 239 | 85 | - | 74 | 8 |
| 38 | Jujuy | 469 | 7 | 2 | 1 | 117 | 122 | 1 | 173 | 54 |
| 42 | La Pampa | 134 | 1 | 3 | 55 | 14 | 47 | - | 19 | 2 |
| 46 | La Rioja | 939 | - | 10 | 340 | 135 | 391 | 2 | 242 | 29 |
| 50 | Mendoza | 1.432 | 1 | 32 | 845 | 13 | 324 | - | 224 | 32 |
| 54 | Misiones | 2 | - | - | - | 1 | 1 | - | - | - |
| 58 | Neuquén | 1.310 | 1 | 11 | 94 | 57 | 249 | 28 | 768 | 161 |
| 62 | Río Negro | 357 | 2 | 3 | 1 | 36 | 76 | 1 | 79 | 161 |
| 66 | Salta | 806 | 11 | 3 | 43 | 168 | 230 | 1 | 260 | 103 |
| 70 | San Juan | 227 | - | - | 23 | 15 | 44 | - | 137 | 10 |
| 74 | San Luis | 197 | 1 | 10 | 24 | 10 | 102 | - | 72 | 5 |
| 78 | Santa Cruz | 1 | - | 1 | - | - | - | - | - | - |
| 82 | Santa Fe | 41 | 3 | 2 | - | 13 | 14 | - | 10 | 1 |
| 86 | Santiago del Estero | 4.075 | 7 | 77 | 1.436 | 517 | 1.545 | 11 | 841 | 55 |
| 94 | Tierra del Fuego | - | - | - | - | - | - | - | - | - |
| 90 | Tucumán | 81 | 1 | - | 6 | 1 | 23 | - | 46 | 6 |

(¹) El total puede no corresponder a la suma de los parciales dado que las categorías no son excluyentes, porque una EAP puede declarar más de un canal de comercialización.

Fuente: INDEC. Censo Nacional Agropecuario 2018. Resultados definitivos.

Cuadro 5.44 Porcinos. Primera venta de ganado en pie. Explotaciones agropecuarias por canal de comercialización, según provincia, en unidades. Del 1 de julio de 2017 al 30 de junio de 2018

| Código | Provincia | Total de EAP con orientación productiva comercial ⁽¹⁾ | Canal de comercialización | | | | | | |
|------------|-----------------------|--|---------------------------|------------------------|--------------|-----------------------------------|-------------------|---------------|-----------------|
| | | | Carnicerías | Frigoríficos/mataderos | Remate feria | Otras explotaciones de la empresa | Otros productores | Otros canales | Sin discriminar |
| EAP | | | | | | | | | |
| | Total del país | 7.961 | 2.063 | 1.711 | 147 | 68 | 2.459 | 2.231 | 169 |
| 06 | Buenos Aires | 902 | 124 | 414 | 28 | 16 | 177 | 225 | 17 |
| 10 | Catamarca | 627 | 191 | 16 | 3 | 2 | 301 | 157 | 15 |
| 22 | Chaco | 392 | 209 | 39 | 10 | - | 67 | 128 | 9 |
| 26 | Chubut | 91 | 36 | 23 | - | 1 | 27 | 16 | 1 |
| 14 | Córdoba | 1.123 | 168 | 488 | 24 | 9 | 280 | 233 | 25 |
| 18 | Corrientes | 94 | 53 | 6 | 1 | 2 | 18 | 22 | 3 |
| 30 | Entre Ríos | 164 | 26 | 76 | - | 4 | 34 | 33 | 6 |
| 34 | Formosa | 492 | 321 | 3 | 30 | - | 152 | 74 | 1 |
| 38 | Jujuy | 107 | 29 | 6 | - | - | 62 | 22 | 2 |
| 42 | La Pampa | 113 | 14 | 71 | 2 | - | 20 | 13 | 2 |
| 46 | La Rioja | 176 | 49 | 7 | - | 1 | 58 | 82 | 2 |
| 50 | Mendoza | 120 | 13 | 17 | 1 | 3 | 35 | 58 | 2 |
| 54 | Misiones | 196 | 73 | 40 | 13 | 4 | 66 | 41 | 1 |
| 58 | Neuquén | 131 | 24 | 6 | - | 1 | 51 | 66 | - |
| 62 | Río Negro | 124 | 27 | 24 | 1 | 3 | 33 | 58 | 2 |
| 66 | Salta | 521 | 138 | 21 | 1 | 3 | 162 | 195 | 29 |
| 70 | San Juan | 52 | 4 | 1 | - | 2 | 13 | 33 | 1 |
| 74 | San Luis | 106 | 19 | 19 | 2 | - | 37 | 32 | 6 |
| 78 | Santa Cruz | 7 | 1 | 1 | 1 | 1 | - | 2 | 1 |
| 82 | Santa Fe | 608 | 50 | 367 | 21 | 2 | 99 | 80 | 14 |
| 86 | Santiago del Estero | 1.686 | 462 | 53 | 2 | 11 | 730 | 616 | 27 |
| 94 | Tierra del Fuego | 26 | 9 | - | - | 2 | 14 | 5 | - |
| 90 | Tucumán | 103 | 23 | 13 | 7 | 1 | 23 | 40 | 3 |

(1) El total puede no corresponder a la suma de los parciales dado que las categorías no son excluyentes, porque una EAP puede declarar más de un canal de comercialización.

Fuente: INDEC. Censo Nacional Agropecuario 2018. Resultados definitivos.

Cuadro 5.45

Equinos. Primera venta de ganado en pie. Explotaciones agropecuarias por canal de comercialización, según provincia, en unidades. Del 1 de julio de 2017 al 30 de junio de 2018

| Código | Provincia | Total de EAP con orientación productiva comercial ⁽¹⁾ | Canales de comercialización | | | | | | |
|--------|-----------------------|--|-----------------------------|------------------------|--------------|-----------------------------------|-------------------|---------------|-----------------|
| | | | Exportación en pie | Frigoríficos/mataderos | Remate feria | Otras explotaciones de la empresa | Otros productores | Otros canales | Sin discriminar |
| | | | EAP | | | | | | |
| | Total del país | 16.325 | 149 | 1.414 | 613 | 554 | 5.825 | 7.044 | 1.054 |
| 06 | Buenos Aires | 4.363 | 55 | 251 | 239 | 230 | 1.156 | 2.332 | 242 |
| 10 | Catamarca | 199 | 2 | 5 | 4 | 5 | 128 | 54 | 10 |
| 22 | Chaco | 1.042 | 3 | 68 | 7 | 3 | 669 | 279 | 22 |
| 26 | Chubut | 407 | - | 20 | 1 | 1 | 165 | 113 | 111 |
| 14 | Córdoba | 741 | 2 | 39 | 35 | 49 | 279 | 320 | 33 |
| 18 | Corrientes | 1.219 | 3 | 326 | 35 | 9 | 535 | 270 | 59 |
| 30 | Entre Ríos | 1.222 | 43 | 282 | 40 | 13 | 340 | 307 | 215 |
| 34 | Formosa | 630 | 16 | 32 | 9 | 10 | 205 | 357 | 4 |
| 38 | Jujuy | 97 | 4 | 3 | 1 | 2 | 29 | 44 | 15 |
| 42 | La Pampa | 1.017 | 4 | 47 | 62 | 44 | 207 | 651 | 20 |
| 46 | La Rioja | 209 | 2 | 3 | 3 | 3 | 67 | 122 | 10 |
| 50 | Mendoza | 276 | 3 | 54 | 5 | 7 | 120 | 85 | 8 |
| 54 | Misiones | 63 | 2 | 1 | 4 | - | 28 | 22 | 6 |
| 58 | Neuquén | 120 | 1 | - | - | 6 | 83 | 31 | 2 |
| 62 | Río Negro | 806 | 3 | 57 | 7 | 92 | 287 | 344 | 23 |
| 66 | Salta | 277 | - | 2 | 3 | 6 | 137 | 85 | 49 |
| 70 | San Juan | 638 | - | 1 | - | 18 | 176 | 327 | 120 |
| 74 | San Luis | 373 | - | 28 | 6 | 6 | 231 | 90 | 14 |
| 78 | Santa Cruz | 60 | - | 16 | - | 9 | 33 | 10 | 4 |
| 82 | Santa Fe | 1.882 | 2 | 161 | 150 | 36 | 591 | 905 | 75 |
| 86 | Santiago del Estero | 646 | 4 | 18 | 1 | 5 | 349 | 271 | 10 |
| 94 | Tierra del Fuego | 10 | - | - | - | - | - | 9 | 1 |
| 90 | Tucumán | 28 | - | - | 1 | - | 10 | 16 | 1 |

(¹) El total puede no corresponder a la suma de los parciales dado que las categorías no son excluyentes, porque una EAP puede declarar más de un canal de comercialización.

Fuente: INDEC. Censo Nacional Agropecuario 2018. Resultados definitivos.

Cuadro 5.46 Llamas. Primera venta de ganado en pie. Explotaciones agropecuarias por canal de comercialización, según provincia, en unidades. Del 1 de julio de 2017 al 30 de junio de 2018

| Código | Provincia | Total de EAP con orientación productiva comercial ⁽¹⁾ | Canal de comercialización | | | | | | |
|--------|-----------------------|--|---------------------------|------------------------|--------------|-----------------------------------|-------------------|---------------|-----------------|
| | | | Carnicerías | Frigoríficos/mataderos | Remate feria | Otras explotaciones de la empresa | Otros productores | Otros canales | Sin discriminar |
| EAP | | | | | | | | | |
| | Total del país | 1.815 | 582 | 25 | 67 | 5 | 456 | 665 | 52 |
| 06 | Buenos Aires | 12 | - | - | 1 | - | 1 | 7 | 3 |
| 10 | Catamarca | 142 | 2 | - | 2 | 2 | 112 | 23 | 2 |
| 22 | Chaco | - | - | - | - | - | - | - | - |
| 26 | Chubut | - | - | - | - | - | - | - | - |
| 14 | Córdoba | 3 | - | - | - | - | 1 | 1 | 1 |
| 18 | Corrientes | 1 | - | - | - | - | - | 1 | - |
| 30 | Entre Ríos | 3 | - | - | 1 | - | - | 2 | - |
| 34 | Formosa | - | - | - | - | - | - | - | - |
| 38 | Jujuy | 1.403 | 547 | 20 | 48 | 3 | 296 | 478 | 43 |
| 42 | La Pampa | 4 | - | - | - | - | - | 3 | 1 |
| 46 | La Rioja | 1 | - | - | - | - | - | 1 | - |
| 50 | Mendoza | - | - | - | - | - | - | - | - |
| 54 | Misiones | - | - | - | - | - | - | - | - |
| 58 | Neuquén | 2 | - | - | - | - | 1 | 1 | - |
| 62 | Río Negro | - | - | - | - | - | - | - | - |
| 66 | Salta | 233 | 33 | 4 | 14 | - | 38 | 147 | 1 |
| 70 | San Juan | 2 | - | 1 | - | - | 1 | - | - |
| 74 | San Luis | 5 | - | - | - | - | 4 | 1 | - |
| 78 | Santa Cruz | - | - | - | - | - | - | - | - |
| 82 | Santa Fe | 3 | - | - | 1 | - | 1 | - | 1 |
| 86 | Santiago del Estero | - | - | - | - | - | - | - | - |
| 94 | Tierra del Fuego | - | - | - | - | - | - | - | - |
| 90 | Tucumán | 1 | - | - | - | - | 1 | - | - |

(1) El total puede no corresponder a la suma de los parciales dado que las categorías no son excluyentes, porque una EAP puede declarar más de un canal de comercialización.

Fuente: INDEC. Censo Nacional Agropecuario 2018. Resultados definitivos.

Cuadro 5.47

Conejos. Comercialización. Explotaciones agropecuarias por canal de comercialización, según provincia, en unidades. Del 1 de julio de 2017 al 30 de junio de 2018

| Código | Provincia | Total de EAP con orientación productiva comercial ⁽¹⁾ | Canal de comercialización | | | | |
|------------|-----------------------|--|---------------------------|------------------------|-------------------|---------------|-----------------|
| | | | Carnicerías | Frigoríficos/mataderos | Otros productores | Otros canales | Sin discriminar |
| EAP | | | | | | | |
| | Total del país | 136 | 9 | 8 | 46 | 80 | 6 |
| 06 | Buenos Aires | 20 | - | 1 | 8 | 10 | 3 |
| 10 | Catamarca | 9 | 1 | - | 5 | 3 | - |
| 22 | Chaco | - | - | - | - | - | - |
| 26 | Chubut | 6 | 1 | - | 3 | 4 | - |
| 14 | Córdoba | 13 | 4 | - | 2 | 8 | - |
| 18 | Corrientes | - | - | - | - | - | - |
| 30 | Entre Ríos | 11 | - | - | - | 11 | - |
| 34 | Formosa | - | - | - | - | - | - |
| 38 | Jujuy | 3 | - | - | 1 | 2 | - |
| 42 | La Pampa | 3 | - | 1 | - | 2 | - |
| 46 | La Rioja | 11 | - | 1 | 4 | 7 | - |
| 50 | Mendoza | 11 | 1 | 1 | 4 | 7 | 1 |
| 54 | Misiones | 3 | - | 1 | 1 | 2 | - |
| 58 | Neuquén | 11 | 1 | - | 3 | 7 | - |
| 62 | Río Negro | 4 | - | - | 2 | 1 | 1 |
| 66 | Salta | 6 | 1 | 1 | 2 | 3 | - |
| 70 | San Juan | 3 | - | - | 2 | 2 | - |
| 74 | San Luis | 3 | - | 1 | - | 3 | - |
| 78 | Santa Cruz | - | - | - | - | - | - |
| 82 | Santa Fe | 5 | - | 1 | 1 | 3 | - |
| 86 | Santiago del Estero | 7 | - | - | 5 | 2 | - |
| 94 | Tierra del Fuego | 3 | - | - | 2 | 1 | - |
| 90 | Tucumán | 4 | - | - | 1 | 2 | 1 |

(¹) El total puede no corresponder a la suma de los parciales dado que las categorías no son excluyentes, porque una EAP puede declarar más de un canal de comercialización.

Fuente: INDEC. Censo Nacional Agropecuario 2018. Resultados definitivos.

GANADERÍA

Razas



Respecto a las razas, se debe considerar que una misma explotación puede declarar más de una raza; en consecuencia, el total de EAP puede no corresponder a la suma de los parciales dado que las categorías no son excluyentes, porque una EAP puede declarar más de un tipo de raza.

Bovinos

Para los bovinos se indagó por la raza del rodeo en aquellas EAP cuya orientación productiva fuera cabaña o tambo. En el país había un total de 789 EAP que se dedicaban a la producción de bovinos reproductores en cabaña, entre los cuales se destacan 437 EAP que declararon rodeo de raza Aberdeen Angus, 150 EAP que desarrollaban cría de Hereford/Polled Hereford, y 127 EAP que tenían ganado de raza Bradford.

En el total del país, 5.995 EAP declararon tambo, de las cuales el 92% (5.502 EAP) tenían rodeo de raza Holando Argentino.

En el resto de las especies, se preguntó la variable raza a las EAP que declararon ganado para comerciar.

Ovinos

De las 11.794 EAP con ovinos destinados a la producción comercial, el 32% tenía majada de raza Merino; y el 28%, de raza Criolla; seguidas por Cruzas, Corriedale y otras de menor presencia.

Caprinos

En el total de 14.223 EAP destinadas a la producción comercial de caprinos, el 64% presentaba raza Criolla; y 20%, Cruzas; seguidas por Boer, Angora, Anglonubian y otras.

Equinos

A nivel país había 16.325 EAP dedicadas a la producción comercial de equinos, de las cuales el 52% (8.498 EAP) presentaba tropillas con raza Criolla. Con menor cantidad de EAP, les sucedían Cuarto de Milla, Polo y Sangre Pura de Carrera y otras.

Cuadro 5.48

Bovinos. Razas con orientación productiva cabaña. Explotaciones agropecuarias con rodeos orientados a cabaña por razas, según provincia, en unidades.
Del 1 de julio de 2017 al 30 de junio de 2018

| Código | Provincia | Total de EAP con cabaña (1) | Razas | | | | | | | | | | | | | |
|--------|-----------------------|-----------------------------|----------------|------------|-----------|------------|----------|---------------------|---------------------------|-------------------|----------|----------|-------------|-----------|-----------|-----------------|
| | | | Aberdeen Angus | Bradford | Brahman | Brangus | Criollas | Fleckvieh Simmental | Hereford/ Polled Hereford | Holando Argentino | Jersey | Limousin | Pardo Suizo | Shorthorn | Otras | Sin discriminar |
| | Total del país | 789 | 437 | 127 | 19 | 117 | 5 | 4 | 150 | 21 | 3 | 8 | 1 | 19 | 44 | 10 |
| 06 | Buenos Aires | 361 | 279 | 12 | 3 | 10 | - | 1 | 71 | 7 | 1 | 6 | 1 | 11 | 23 | 5 |
| 10 | Catamarca | 2 | - | 2 | - | - | - | - | - | - | - | - | - | - | - | - |
| 22 | Chaco | 46 | 1 | 21 | 4 | 28 | - | - | - | - | - | - | - | - | 6 | - |
| 26 | Chubut | 19 | 8 | - | - | - | - | - | 15 | - | - | - | - | - | - | - |
| 14 | Córdoba | 77 | 39 | 20 | 1 | 23 | - | 1 | 9 | 4 | - | 2 | - | 2 | 4 | 1 |
| 18 | Corrientes | 25 | 3 | 16 | 2 | 8 | 1 | - | 3 | - | - | - | - | - | 3 | - |
| 30 | Entre Ríos | 50 | 23 | 9 | - | 4 | - | 1 | 15 | 1 | - | - | - | 1 | 3 | - |
| 34 | Formosa | 16 | - | 8 | 2 | 13 | - | - | - | - | - | - | - | - | - | 1 |
| 38 | Jujuy | 1 | - | - | - | 1 | - | - | - | - | - | - | - | - | - | - |
| 42 | La Pampa | 63 | 47 | 1 | - | - | - | - | 12 | 2 | - | - | - | 5 | 2 | - |
| 46 | La Rioja | 1 | - | - | - | - | - | - | - | - | - | - | - | - | 1 | - |
| 50 | Mendoza | 2 | - | - | - | - | - | - | - | - | - | - | - | - | 2 | - |
| 54 | Misiones | 4 | - | 1 | - | 2 | 1 | - | - | - | - | - | - | - | - | - |
| 58 | Neuquén | 2 | 1 | - | - | - | - | - | 2 | - | - | - | - | - | - | - |
| 62 | Río Negro | 16 | 12 | - | - | - | - | - | 8 | - | - | - | - | - | - | - |
| 66 | Salta | 13 | 3 | 5 | 1 | 6 | 2 | - | - | - | - | - | - | - | - | 1 |
| 70 | San Juan | - | - | - | - | - | - | - | - | - | - | - | - | - | - | - |
| 74 | San Luis | 9 | 4 | 2 | - | 1 | - | - | 2 | - | - | - | - | - | - | 1 |
| 78 | Santa Cruz | 5 | 1 | - | - | - | - | - | 5 | - | - | - | - | - | - | - |
| 82 | Santa Fe | 59 | 15 | 23 | 5 | 14 | - | 1 | 5 | 7 | 2 | - | - | - | - | 1 |
| 86 | Santiago del Estero | 14 | 1 | 6 | 1 | 6 | 1 | - | - | - | - | - | - | - | - | - |
| 94 | Tierra del Fuego | 3 | - | - | - | - | - | - | 3 | - | - | - | - | - | - | - |
| 90 | Tucumán | 1 | - | 1 | - | 1 | - | - | - | - | - | - | - | - | - | - |

(1) El total puede no corresponder a la suma de los parciales dado que las categorías no son excluyentes, porque una EAP puede declarar más de un tipo de raza.

Fuente: INDEC. Censo Nacional Agropecuario 2018. Resultados definitivos.



Cuadro 5.49 Bovinos. Razas con orientación productiva tambo. Explotaciones agropecuarias con rodeos orientados a tambo por razas, según provincia, en unidades. Del 1 de julio de 2017 al 30 de junio de 2018

| Código | Provincia | Total de EAP con tambo ⁽¹⁾ | Razas | | | | | |
|--------|-----------------------|---------------------------------------|------------|-------------------|------------|-------------|------------|-----------------|
| | | | Criolla | Holando Argentino | Jersey | Pardo Suizo | Otras | Sin discriminar |
| | | | EAP | | | | | |
| | Total del país | 5.995 | 200 | 5.502 | 411 | 22 | 207 | 106 |
| 06 | Buenos Aires | 1.209 | 11 | 1.134 | 108 | 2 | 51 | 13 |
| 10 | Catamarca | 18 | 1 | 17 | 2 | - | 1 | - |
| 22 | Chaco | 11 | 6 | 3 | 1 | - | 2 | - |
| 26 | Chubut | 10 | - | 4 | 6 | - | - | 1 |
| 14 | Córdoba | 1.558 | 6 | 1.524 | 33 | 3 | 15 | 24 |
| 18 | Corrientes | 12 | 4 | 7 | 2 | - | 1 | - |
| 30 | Entre Ríos | 599 | 17 | 547 | 46 | 12 | 36 | 8 |
| 34 | Formosa | 60 | 42 | 13 | 3 | - | 10 | - |
| 38 | Jujuy | 43 | 39 | s | 1 | - | 4 | - |
| 42 | La Pampa | 333 | 2 | 327 | 13 | - | 1 | 1 |
| 46 | La Rioja | s | s | - | - | - | - | - |
| 50 | Mendoza | s | s | 6 | 1 | - | 3 | - |
| 54 | Misiones | 107 | 44 | 36 | 70 | 2 | 7 | 1 |
| 58 | Neuquén | 26 | 5 | 8 | 15 | - | 4 | - |
| 62 | Río Negro | 11 | - | 10 | 2 | 1 | - | 1 |
| 66 | Salta | 34 | s | 28 | 3 | - | - | 1 |
| 70 | San Juan | s | - | 5 | 1 | - | - | - |
| 74 | San Luis | 13 | - | 12 | 2 | - | 2 | 1 |
| 78 | Santa Cruz | - | - | - | - | - | - | - |
| 82 | Santa Fe | 1.728 | 9 | 1.629 | 81 | 2 | 63 | 50 |
| 86 | Santiago del Estero | 168 | 6 | 154 | 17 | - | 3 | 5 |
| 94 | Tierra del Fuego | s | - | s | 1 | - | - | - |
| 90 | Tucumán | 40 | s | 34 | 3 | - | 4 | - |

(¹) El total puede no corresponder a la suma de los parciales dado que las categorías no son excluyentes, porque una EAP puede declarar más de un tipo de raza.

Fuente: INDEC. Censo Nacional Agropecuario 2018. Resultados definitivos.

Cuadro 5.50

Ovinos. Razas. Explotaciones agropecuarias con ovinos por razas, según provincia, en unidades. Del 1 de julio de 2017 al 30 de junio de 2018

| Código | Provincia | Total de EAP con orientación productiva comercial ⁽¹⁾ | Razas | | | | | | |
|-----------------------|---------------------|--|--------------|--------------|--------------|-----------|-----------|----------------|------------|
| | | | Corriedale | Criolla | Cruzas | Dorper | Frisona | Hampshire Down | Ideal |
| EAP | | | | | | | | | |
| Total del país | | 11.794 | 1.254 | 3.278 | 1.816 | 90 | 26 | 471 | 157 |
| 06 | Buenos Aires | 1.176 | 387 | 48 | 80 | 10 | 11 | 75 | - |
| 10 | Catamarca | 676 | 1 | 483 | 128 | 11 | - | 2 | - |
| 22 | Chaco | 200 | 3 | 87 | 32 | 12 | - | 10 | - |
| 26 | Chubut | 1.862 | 93 | 4 | 103 | - | 6 | 4 | - |
| 14 | Córdoba | 673 | 44 | 273 | 137 | 7 | 1 | 89 | - |
| 18 | Corrientes | 512 | 218 | 107 | 28 | 2 | - | 18 | 98 |
| 30 | Entre Ríos | 390 | 79 | 42 | 22 | 5 | - | 81 | 58 |
| 34 | Formosa | 218 | 2 | 142 | 45 | 4 | - | 6 | - |
| 38 | Jujuy | 1.110 | 68 | 574 | 353 | 3 | 3 | 15 | - |
| 42 | La Pampa | 162 | 59 | 12 | 7 | - | - | 7 | - |
| 46 | La Rioja | 206 | - | 104 | 29 | 20 | - | 13 | - |
| 50 | Mendoza | 317 | 8 | 156 | 31 | 2 | - | 49 | - |
| 54 | Misiones | 18 | - | 7 | - | - | - | 1 | - |
| 58 | Neuquén | 776 | 137 | 91 | 229 | 1 | - | 40 | - |
| 62 | Río Negro | 1.305 | 39 | 8 | 98 | 1 | - | 5 | - |
| 66 | Salta | 581 | 9 | 446 | 84 | 4 | - | 3 | 1 |
| 70 | San Juan | 40 | - | 28 | - | - | - | - | - |
| 74 | San Luis | 121 | 9 | 30 | 46 | 1 | - | 16 | - |
| 78 | Santa Cruz | 347 | 72 | - | 97 | - | - | - | - |
| 82 | Santa Fe | 132 | 4 | 22 | 19 | 5 | - | 31 | - |
| 86 | Santiago del Estero | 874 | 2 | 581 | 217 | 2 | 4 | 5 | - |
| 94 | Tierra del Fuego | 24 | 20 | - | 1 | - | 1 | - | - |
| 90 | Tucumán | 74 | - | 33 | 30 | - | - | 1 | - |

(continúa)



Cuadro 5.50 (conclusión)

| Código | Provincia | Razas | | | | | | | | |
|------------|-----------------------|-----------|-----------|--------------|------------|--------------|------------|------------|-------------|-----------------|
| | | Lincoln | Manchega | Merino | Pampinta | Romney Marsh | Santa Inés | Texel | Otras puras | Sin discriminar |
| EAP | | | | | | | | | | |
| | Total del país | 64 | 38 | 3.768 | 228 | 129 | 51 | 279 | 61 | 1.009 |
| 06 | Buenos Aires | 30 | - | 246 | 70 | 75 | - | 110 | 11 | 176 |
| 10 | Catamarca | - | 11 | 35 | 1 | - | - | 2 | 1 | 40 |
| 22 | Chaco | 1 | - | 1 | - | - | 19 | 2 | - | 58 |
| 26 | Chubut | 3 | - | 1.657 | 2 | 1 | - | 25 | 4 | 39 |
| 14 | Córdoba | 7 | - | 22 | 16 | - | 1 | 21 | 5 | 108 |
| 18 | Corrientes | 1 | - | 4 | 1 | 19 | 6 | 25 | 1 | 54 |
| 30 | Entre Ríos | 1 | - | 12 | 9 | 29 | 1 | 38 | 4 | 81 |
| 34 | Formosa | - | - | 7 | - | - | 10 | - | 1 | 24 |
| 38 | Jujuy | 1 | 1 | 42 | - | - | 1 | - | - | 76 |
| 42 | La Pampa | 7 | - | 17 | 47 | 1 | - | 10 | 2 | 22 |
| 46 | La Rioja | 1 | 11 | 40 | - | - | 1 | 1 | 2 | 18 |
| 50 | Mendoza | 3 | - | 15 | 36 | - | - | 13 | 2 | 33 |
| 54 | Misiones | - | - | - | - | - | 3 | - | - | 7 |
| 58 | Neuquén | 3 | 1 | 309 | 8 | 2 | - | 2 | 3 | 47 |
| 62 | Río Negro | - | - | 1.105 | 9 | - | - | 13 | 19 | 29 |
| 66 | Salta | - | 6 | 6 | 2 | - | 1 | 3 | - | 43 |
| 70 | San Juan | - | - | 3 | 8 | - | 1 | 3 | - | 6 |
| 74 | San Luis | - | - | 3 | 5 | - | - | - | - | 21 |
| 78 | Santa Cruz | - | - | 215 | - | - | - | 1 | 4 | 7 |
| 82 | Santa Fe | - | - | 4 | 4 | - | 7 | 10 | 1 | 39 |
| 86 | Santiago del Estero | 6 | 6 | 20 | 10 | 2 | - | - | 1 | 68 |
| 94 | Tierra del Fuego | - | - | 2 | - | - | - | - | - | 2 |
| 90 | Tucumán | - | 2 | 3 | - | - | - | - | - | 11 |

(¹) El total puede no corresponder a la suma de los parciales dado que las categorías no son excluyentes, porque una EAP puede declarar más de un tipo de raza.

Fuente: INDEC. Censo Nacional Agropecuario 2018. Resultados definitivos.

Cuadro 5.51 Caprinos. Razas. Explotaciones agropecuarias con caprinos por razas, según provincia, en unidades. Del 1 de julio de 2017 al 30 de junio de 2018

| Código | Provincia | Total de EAP con orientación productiva comercial ⁽¹⁾ | Razas | | | | | | | | | |
|-----------------------|---------------------|--|-----------|-------------|------------|------------|--------------|--------------|------------|------------|-------------|-----------------|
| | | | Alpina | Anglonubian | Angora | Boer | Criolla | Cruzas | Saanen | Toggenburg | Otras puras | Sin discriminar |
| Total del país | | 14.223 | 13 | 568 | 817 | 926 | 9.080 | 2.909 | 131 | 10 | 37 | 1.038 |
| 06 | Buenos Aires | 17 | - | 7 | - | 3 | 4 | 1 | 5 | - | - | 2 |
| 10 | Catamarca | 1.633 | - | 92 | 1 | 182 | 1.160 | 231 | 19 | 3 | 1 | 96 |
| 22 | Chaco | 678 | 1 | 33 | 23 | 198 | 199 | 118 | - | - | 2 | 162 |
| 26 | Chubut | 382 | - | - | 226 | - | 109 | 43 | - | - | - | 13 |
| 14 | Córdoba | 1.054 | - | 75 | 1 | 24 | 517 | 339 | 7 | 2 | 4 | 127 |
| 18 | Corrientes | 13 | 1 | 1 | 2 | 3 | 5 | 3 | 1 | - | - | 3 |
| 30 | Entre Ríos | 21 | - | 3 | - | 12 | 7 | 1 | 3 | - | - | 2 |
| 34 | Formosa | 354 | 2 | 17 | 3 | 102 | 228 | 56 | - | - | - | 10 |
| 38 | Jujuy | 469 | - | 29 | 7 | - | 311 | 92 | 8 | - | 1 | 29 |
| 42 | La Pampa | 134 | - | 4 | - | - | 116 | 9 | - | - | - | 7 |
| 46 | La Rioja | 939 | 1 | 110 | 1 | 127 | 651 | 271 | 18 | 1 | 13 | 41 |
| 50 | Mendoza | 1.432 | 1 | 14 | 2 | 19 | 1.214 | 123 | 13 | - | - | 92 |
| 54 | Misiones | 2 | - | - | - | - | 1 | - | - | - | - | 1 |
| 58 | Neuquén | 1.310 | 2 | 7 | 275 | 3 | 863 | 339 | - | - | 1 | 73 |
| 62 | Río Negro | 357 | - | - | 265 | - | 89 | 17 | - | 1 | 1 | 18 |
| 66 | Salta | 806 | - | 9 | 1 | 5 | 565 | 150 | 32 | 1 | 2 | 57 |
| 70 | San Juan | 227 | - | 15 | - | 2 | 189 | 22 | 7 | - | 3 | 21 |
| 74 | San Luis | 197 | 1 | 12 | - | 6 | 116 | 45 | 1 | 2 | 2 | 27 |
| 78 | Santa Cruz | 1 | - | - | - | - | 1 | - | - | - | - | - |
| 82 | Santa Fe | 41 | - | 2 | 6 | 18 | 8 | 7 | 1 | - | - | 7 |
| 86 | Santiago del Estero | 4.075 | 4 | 130 | 4 | 220 | 2.690 | 997 | 14 | - | 6 | 250 |
| 94 | Tierra del Fuego | - | - | - | - | - | - | - | - | - | - | - |
| 90 | Tucumán | 81 | - | 8 | - | 2 | 37 | 45 | 2 | - | 1 | - |

(¹) El total puede no corresponder a la suma de los parciales dado que las categorías no son excluyentes, porque una EAP puede declarar más de un tipo de raza.

Fuente: INDEC. Censo Nacional Agropecuario 2018. Resultados definitivos.


Cuadro 5.52 Equinos. Razas. Explotaciones agropecuarias con equinos por razas, según provincia, en unidades. Del 1 de julio de 2017 al 30 de junio de 2018

| Código | Provincia | Total de EAP con orientación productiva comercial ⁽¹⁾ | Razas | | | | | | | |
|--------|-----------------------|--|-----------|--------------|-----------------|------------|------------------------|-----------------|------------|-----------------|
| | | | Árabe | Criolla | Cuarto de milla | Polo | Sangre Pura de Carrera | Silla Argentina | Otras | Sin discriminar |
| | | | EAP | | | | | | | |
| | Total del país | 16.325 | 93 | 8.498 | 458 | 285 | 282 | 179 | 971 | 6.270 |
| 06 | Buenos Aires | 4.363 | 33 | 2.097 | 134 | 189 | 124 | 98 | 338 | 1.636 |
| 10 | Catamarca | 199 | 2 | 148 | 7 | 1 | 6 | 11 | 12 | 29 |
| 22 | Chaco | 1.042 | 1 | 340 | 19 | 1 | 11 | 2 | 18 | 666 |
| 26 | Chubut | 407 | 6 | 292 | 12 | 4 | 8 | 5 | 10 | 90 |
| 14 | Córdoba | 741 | 8 | 441 | 12 | 20 | 23 | 17 | 53 | 204 |
| 18 | Corrientes | 1.219 | 2 | 450 | 70 | 1 | 6 | - | 34 | 689 |
| 30 | Entre Ríos | 1.222 | 1 | 357 | 43 | 4 | 18 | 1 | 69 | 762 |
| 34 | Formosa | 630 | - | 531 | 14 | - | 1 | 3 | 5 | 83 |
| 38 | Jujuy | 97 | - | 51 | 2 | 1 | - | 2 | 13 | 35 |
| 42 | La Pampa | 1.017 | 6 | 648 | 19 | 27 | 25 | 2 | 69 | 251 |
| 46 | La Rioja | 209 | - | 170 | 4 | - | 8 | 1 | 8 | 28 |
| 50 | Mendoza | 276 | 4 | 129 | 7 | 1 | 5 | 7 | 42 | 104 |
| 54 | Misiones | 63 | 1 | 38 | 5 | 1 | 2 | 1 | - | 16 |
| 58 | Neuquén | 120 | 2 | 91 | 9 | 1 | - | 1 | 7 | 20 |
| 62 | Río Negro | 806 | 1 | 520 | 9 | 3 | 5 | 4 | 22 | 256 |
| 66 | Salta | 277 | 1 | 205 | 5 | 3 | 3 | 7 | 7 | 64 |
| 70 | San Juan | 638 | 20 | 396 | 15 | 2 | 11 | 5 | 28 | 220 |
| 74 | San Luis | 373 | 2 | 165 | 6 | 4 | 2 | 4 | 35 | 174 |
| 78 | Santa Cruz | 60 | 1 | 37 | 6 | - | 1 | - | 7 | 15 |
| 82 | Santa Fe | 1.882 | 1 | 818 | 54 | 17 | 11 | 7 | 161 | 857 |
| 86 | Santiago del Estero | 646 | - | 551 | 3 | 3 | 10 | 1 | 26 | 62 |
| 94 | Tierra del Fuego | 10 | - | 7 | 1 | 1 | - | - | - | 3 |
| 90 | Tucumán | 28 | 1 | 16 | 2 | 1 | 2 | - | 7 | 6 |

(¹) El total puede no corresponder a la suma de los parciales dado que las categorías no son excluyentes, porque una EAP puede declarar más de un tipo de raza.

Fuente: INDEC. Censo Nacional Agropecuario 2018. Resultados definitivos.

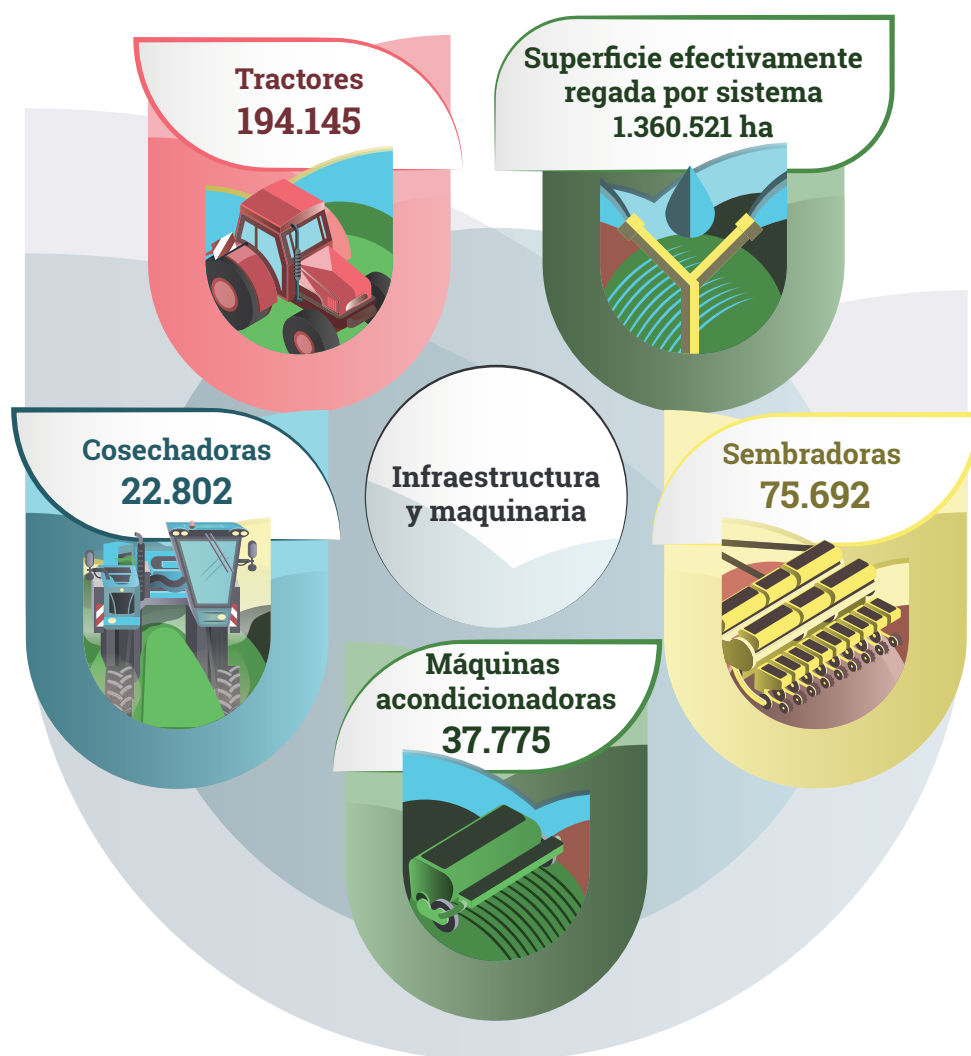
INFRAESTRUCTURA Y MAQUINARIA



VI. Infraestructura y maquinaria

Durante el operativo censal, del total de explotaciones relevadas, las EAP que regaban sumaron 36.050, cuya superficie efectivamente regada por sistema de riego eran 1.360.521,4 hectáreas. Por su parte, 161.048 EAP contaban con algún tipo de fuente de energía, destacándose un total de 134.722 EAP con conexión a red de electrificación rural, 32.062 EAP con grupo electrógeno y 25.727 EAP que tenían paneles solares.

Respecto a la maquinaria agrícola, se relevaron 194.145 tractores pertenecientes a 96.075 EAP; y se identificaron 18.236 explotaciones con 22.802 cosechadoras. Asimismo, se relevaron 47.482 EAP con un total de 75.692 sembradoras o plantadoras; y, por último, se identificaron 37.775 máquinas acondicionadoras de forraje que corresponden a 15.340 EAP.



Cuadro 6.1

Explotaciones agropecuarias que riegan y superficie efectivamente regada por sistema, según provincia, en unidades y hectáreas. Del 1 de julio de 2017 al 30 de junio de 2018

| Código | Provincia | Total (¹) | Sistema de riego | | | | | |
|------------------------|------------------|--------------------|------------------|------------------|------------------|----------------|-----------------|------------------|
| | | | Gravitacional | Aspersión | Localizado | | Otros | Sin discriminar |
| | | | | | Goteo | Microaspersión | | |
| Total del país | EAP | 36.050 | 28.754 | 1.119 | 4.344 | 86 | 1.304 | 3.408 |
| | Hectáreas | 1.360.521,4 | 661.808,8 | 246.501,7 | 182.314,9 | 5.190,7 | 40.552,2 | 224.152,8 |
| 06 Buenos Aires | EAP | 1.503 | 373 | 336 | 740 | 6 | 27 | 104 |
| | Hectáreas | 167.132,6 | 55.602,9 | 83.881,7 | 2.429,0 | 109,0 | 3.050,6 | 22.059,2 |
| 10 Catamarca | EAP | 4.733 | 3.797 | 49 | 111 | 3 | 413 | 564 |
| | Hectáreas | 66.683,1 | 13.904,0 | 19.887,6 | 14.523,2 | 476,0 | 785,9 | 17.106,2 |
| 22 Chaco | EAP | 23 | 2 | 8 | 8 | - | 4 | 6 |
| | Hectáreas | 4.387,9 | 55,4 | 9,2 | 13,4 | - | 8,1 | 4.301,6 |
| 26 Chubut | EAP | 770 | 642 | 60 | 73 | 1 | 20 | 42 |
| | Hectáreas | 42.325,2 | 37.561,7 | 881,8 | 424,4 | 0,3 | 379,2 | 3.077,5 |
| 14 Córdoba | EAP | 632 | 295 | 177 | 80 | 1 | 72 | 59 |
| | Hectáreas | 103.067,2 | 10.940,8 | 74.312,8 | 1.048,0 | 0,0 | 5.847,5 | 10.917,9 |
| 18 Corrientes | EAP | 589 | 27 | 15 | 478 | - | 29 | 61 |
| | Hectáreas | 18.566,3 | 7.656,5 | 254,4 | 7.189,5 | - | 1.425,0 | 2.040,8 |
| 30 Entre Ríos | EAP | 597 | 103 | 44 | 389 | 4 | 45 | 23 |
| | Hectáreas | 60.591,8 | 29.620,6 | 10.227,5 | 11.693,5 | 58,8 | 6.951,5 | 2.039,8 |
| 34 Formosa | EAP | 22 | 7 | 2 | 7 | - | 3 | 6 |
| | Hectáreas | 1.754,0 | 1.686,6 | 4,0 | 23,0 | - | 32,6 | 7,8 |
| 38 Jujuy | EAP | 1.964 | 1.648 | 13 | 107 | 5 | 44 | 350 |
| | Hectáreas | 70.599,0 | 50.109,3 | 8.845,7 | 3.668,9 | 1.811,1 | 4.982,4 | 1.181,4 |
| 42 La Pampa | EAP | 3 | 2 | 1 | - | - | - | - |
| | Hectáreas | 130,0 | 30,0 | 100,0 | - | - | - | - |
| 46 La Rioja | EAP | 1.467 | 1.154 | 8 | 211 | 8 | 95 | 69 |
| | Hectáreas | 35.875,9 | 8.297,5 | 884,2 | 25.517,9 | 201,3 | 264,0 | 710,7 |
| 50 Mendoza | EAP | 12.447 | 11.042 | 56 | 1.118 | 31 | 380 | 1.065 |
| | Hectáreas | 204.784,6 | 138.527,5 | 3.642,2 | 47.679,9 | 1.198,7 | 5.042,8 | 8.693,2 |
| 54 Misiones | EAP | 123 | 14 | 16 | 72 | - | 12 | 16 |
| | Hectáreas | 350,2 | 55,0 | 48,2 | 213,0 | - | 31,3 | 2,7 |
| 58 Neuquén | EAP | 482 | 428 | 13 | 35 | 3 | 7 | 60 |
| | Hectáreas | 72.900,0 | 40.491,1 | 84,5 | 1.032,3 | 101,7 | 28,1 | 31.162,0 |
| 62 Río Negro | EAP | 3.038 | 2.864 | 103 | 98 | 13 | 9 | 211 |
| | Hectáreas | 131.948,2 | 99.828,2 | 2.718,2 | 1.734,2 | 149,0 | 177,7 | 27.340,6 |
| 66 Salta | EAP | 1.952 | 1.702 | 13 | 137 | 1 | 42 | 186 |
| | Hectáreas | 117.031,3 | 56.023,9 | 54,9 | 18.545,1 | 2,4 | 6.356,6 | 36.048,2 |
| 70 San Juan | EAP | 3.212 | 2.813 | 5 | 482 | 5 | 8 | 308 |
| | Hectáreas | 55.742,1 | 29.298,0 | 176,0 | 22.650,3 | 858,5 | 18,3 | 2.740,8 |
| 74 San Luis | EAP | 95 | 49 | 25 | 11 | - | 2 | 14 |
| | Hectáreas | 29.802,6 | 5.295,0 | 17.742,7 | 5.527,4 | - | 62,0 | 1.175,5 |
| 78 Santa Cruz | EAP | 92 | 68 | 4 | 16 | - | - | 23 |
| | Hectáreas | 48.283,8 | 7.246,4 | 852,3 | 57,4 | - | - | 40.127,5 |
| 82 Santa Fe | EAP | 205 | 46 | 93 | 49 | 1 | 3 | 22 |
| | Hectáreas | 24.788,6 | 12.250,3 | 9.558,7 | 307,8 | 163,0 | 3,7 | 2.504,8 |
| 86 Santiago del Estero | EAP | 1.623 | 1.430 | 10 | 14 | 2 | 41 | 187 |
| | Hectáreas | 66.256,8 | 48.935,4 | 1.604,5 | 4.603,3 | 10,0 | 1.958,2 | 9.145,1 |
| 94 Tierra del Fuego | EAP | 2 | - | 2 | - | - | - | - |
| | Hectáreas | 0,0 | - | 0,0 | - | - | - | - |
| 90 Tucumán | EAP | 476 | 248 | 66 | 108 | 2 | 48 | 32 |
| | Hectáreas | 37.519,1 | 8.391,9 | 10.729,8 | 13.432,4 | 50,5 | 3.145,8 | 1.768,6 |

(¹) El total puede no corresponder a la suma de los parciales dado que las categorías no son excluyentes, porque una EAP puede tener más de un sistema de riego.

Fuente: INDEC. Censo Nacional Agropecuario 2018. Resultados definitivos.



Cuadro 6.2
**Explotaciones agropecuarias por fuente de energía, según provincia, en unidades.
Del 1 de julio de 2017 al 30 de junio de 2018**

| Código | Provincia | Total de EAP con alguna fuente de energía ⁽¹⁾ | Fuentes de energía | | | | | | |
|-----------------------|---------------------|--|---|-------------------|--------------|---------------|----------------------|-----------------|--------------|
| | | | Conexión a red de electrificación rural | Grupo electrógeno | Tractousina | Aerogenerador | Generador hidráulico | Paneles solares | Otras |
| Unidades | | | | | | | | | |
| Total del país | | 161.048 | 134.722 | 32.062 | 3.139 | 1.283 | 437 | 25.727 | 2.126 |
| 06 | Buenos Aires | 24.584 | 20.670 | 8.540 | 444 | 221 | 69 | 4.456 | 163 |
| 10 | Catamarca | 5.833 | 5.108 | 242 | 7 | 111 | 16 | 480 | 190 |
| 22 | Chaco | 8.088 | 7.424 | 1.064 | 20 | 8 | 6 | 725 | 89 |
| 26 | Chubut | 2.603 | 1.218 | 1.288 | 9 | 414 | 16 | 768 | 59 |
| 14 | Córdoba | 13.027 | 11.183 | 3.385 | 961 | 163 | 122 | 1.789 | 98 |
| 18 | Corrientes | 6.680 | 6.276 | 1.726 | 18 | 13 | 8 | 465 | 18 |
| 30 | Entre Ríos | 9.637 | 9.258 | 2.152 | 201 | 12 | 9 | 609 | 19 |
| 34 | Formosa | 4.544 | 4.073 | 534 | 10 | 8 | 5 | 409 | 133 |
| 38 | Jujuy | 4.146 | 2.589 | 115 | 11 | 5 | 3 | 1.591 | 115 |
| 42 | La Pampa | 4.256 | 2.527 | 1.895 | 118 | 47 | 13 | 1.748 | 41 |
| 46 | La Rioja | 2.496 | 2.256 | 138 | 2 | 3 | 3 | 268 | 24 |
| 50 | Mendoza | 16.311 | 15.029 | 602 | 11 | 17 | 18 | 1.311 | 232 |
| 54 | Misiones | 16.451 | 16.403 | 696 | 10 | 12 | 17 | 34 | 215 |
| 58 | Neuquén | 2.775 | 1.835 | 380 | 4 | 24 | 45 | 1.017 | 28 |
| 62 | Río Negro | 5.288 | 3.949 | 1.170 | 10 | 81 | 23 | 958 | 209 |
| 66 | Salta | 4.676 | 2.427 | 778 | 16 | 10 | 9 | 2.039 | 37 |
| 70 | San Juan | 3.999 | 3.900 | 65 | 1 | 1 | 2 | 113 | 5 |
| 74 | San Luis | 2.768 | 1.652 | 789 | 14 | 18 | 3 | 1.208 | 30 |
| 78 | Santa Cruz | 529 | 37 | 411 | 8 | 50 | 5 | 325 | 78 |
| 82 | Santa Fe | 11.194 | 10.078 | 3.746 | 1.155 | 21 | 15 | 1.554 | 94 |
| 86 | Santiago del Estero | 9.074 | 4.871 | 2.138 | 87 | 36 | 28 | 3.747 | 220 |
| 94 | Tierra del Fuego | 134 | 81 | 61 | - | 6 | - | 26 | 9 |
| 90 | Tucumán | 1.955 | 1.878 | 147 | 22 | 2 | 2 | 87 | 20 |

(1) El total puede no corresponder a la suma de los parciales dado que las categorías no son excluyentes, porque una EAP puede tener más de una fuente de energía.

Fuente: INDEC. Censo Nacional Agropecuario 2018. Resultados definitivos.

Cuadro 6.3

Parcelas por tipo de alambrado, según provincia, en unidades.
Al 31 de diciembre de 2017

| Código | Provincia | Tipo de alambrado | | | | | | |
|-----------------------|---------------------|----------------------|----------------|---------------|---------------|-------------------|----------------|----------------|
| | | Alambrado perimetral | | | | Alambrado interno | | |
| | | Total | Completo | Incompleto | No tiene | Sin discrimar | Tiene | No tiene |
| Unidades | | | | | | | | |
| Total del país | | 511.157 | 343.877 | 70.795 | 60.012 | 36.473 | 201.755 | 309.402 |
| 06 | Buenos Aires | 97.894 | 87.260 | 7.763 | 2.475 | 396 | 61.365 | 36.529 |
| 10 | Catamarca | 14.150 | 8.529 | 1.750 | 445 | 3.426 | 2.844 | 11.306 |
| 22 | Chaco | 22.723 | 15.979 | 2.694 | 2.818 | 1.232 | 10.189 | 12.534 |
| 26 | Chubut | 4.640 | 3.743 | 583 | 52 | 262 | 3.414 | 1.226 |
| 14 | Córdoba | 58.608 | 48.266 | 7.007 | 2.784 | 551 | 22.552 | 36.056 |
| 18 | Corrientes | 17.622 | 13.331 | 928 | 314 | 3.049 | 7.152 | 10.470 |
| 30 | Entre Ríos | 36.455 | 31.509 | 3.480 | 835 | 631 | 15.556 | 20.899 |
| 34 | Formosa | 10.113 | 8.647 | 701 | 154 | 611 | 6.062 | 4.051 |
| 38 | Jujuy | 14.640 | 3.988 | 2.304 | 2.260 | 6.088 | 1.640 | 13.000 |
| 42 | La Pampa | 12.862 | 11.563 | 364 | 69 | 866 | 10.191 | 2.671 |
| 46 | La Rioja | 7.429 | 5.235 | 900 | 208 | 1.086 | 1.660 | 5.769 |
| 50 | Mendoza | 29.775 | 15.065 | 8.790 | 4.023 | 1.897 | 2.236 | 27.539 |
| 54 | Misiones | 36.203 | 6.210 | 8.618 | 20.762 | 613 | 12.975 | 23.228 |
| 58 | Neuquén | 5.876 | 1.475 | 539 | 465 | 3.397 | 1.007 | 4.869 |
| 62 | Río Negro | 10.505 | 5.877 | 1.951 | 1.896 | 781 | 3.125 | 7.380 |
| 66 | Salta | 12.678 | 4.206 | 1.780 | 2.234 | 4.458 | 2.523 | 10.155 |
| 70 | San Juan | 8.936 | 3.742 | 2.979 | 1.802 | 413 | 897 | 8.039 |
| 74 | San Luis | 6.398 | 5.375 | 438 | 70 | 515 | 4.252 | 2.146 |
| 78 | Santa Cruz | 878 | 813 | 59 | 4 | 2 | 728 | 150 |
| 82 | Santa Fe | 70.484 | 51.346 | 11.540 | 6.995 | 603 | 25.026 | 45.458 |
| 86 | Santiago del Estero | 18.516 | 8.205 | 2.969 | 2.135 | 5.207 | 5.390 | 13.126 |
| 94 | Tierra del Fuego | 159 | 139 | 15 | 2 | 3 | 74 | 85 |
| 90 | Tucumán | 13.613 | 3.374 | 2.643 | 7.210 | 386 | 897 | 12.716 |

Fuente: INDEC. Censo Nacional Agropecuario 2018. Resultados definitivos.



Cuadro 6.4

Tractores por escala de potencia y antigüedad, según provincia, en unidades.
Al 30 de junio de 2018

| Código | Provincia | Total | | Antigüedad en años | | | | |
|-----------------------|---------------------|-------------------|----------------|--------------------|---------------|---------------|----------------|-----------------|
| | | EAP con tractores | Tractores | Hasta 4 | 5-9 | 10-14 | 15 y más | Sin discriminar |
| Unidades | | | | | | | | |
| Total del país | | 96.075 | 194.145 | 15.871 | 15.564 | 18.685 | 141.647 | 2.378 |
| 06 | Buenos Aires | 21.203 | 47.291 | 4.205 | 4.108 | 4.554 | 33.948 | 476 |
| 10 | Catamarca | 706 | 1.091 | 56 | 97 | 110 | 823 | 5 |
| 22 | Chaco | 4.337 | 7.629 | 364 | 305 | 427 | 6.438 | 95 |
| 26 | Chubut | 856 | 1.414 | 112 | 116 | 107 | 1.067 | 12 |
| 14 | Córdoba | 11.509 | 30.791 | 3.249 | 2.998 | 4.013 | 20.182 | 349 |
| 18 | Corrientes | 2.337 | 3.852 | 303 | 322 | 240 | 2.963 | 24 |
| 30 | Entre Ríos | 7.362 | 14.367 | 1.024 | 1.155 | 1.502 | 10.559 | 127 |
| 34 | Formosa | 1.314 | 1.980 | 106 | 103 | 82 | 1.677 | 12 |
| 38 | Jujuy | 1.039 | 2.854 | 301 | 277 | 390 | 1.858 | 28 |
| 42 | La Pampa | 3.649 | 6.897 | 521 | 385 | 588 | 5.299 | 104 |
| 46 | La Rioja | 467 | 911 | 96 | 123 | 116 | 562 | 14 |
| 50 | Mendoza | 10.561 | 15.492 | 1.062 | 1.083 | 1.145 | 11.872 | 330 |
| 54 | Misiones | 6.931 | 8.044 | 140 | 244 | 272 | 7.356 | 32 |
| 58 | Neuquén | 489 | 934 | 79 | 83 | 111 | 657 | 4 |
| 62 | Río Negro | 2.982 | 5.864 | 313 | 298 | 495 | 4.716 | 42 |
| 66 | Salta | 1.295 | 3.428 | 297 | 448 | 536 | 2.111 | 36 |
| 70 | San Juan | 1.938 | 3.354 | 222 | 188 | 228 | 2.640 | 76 |
| 74 | San Luis | 1.424 | 2.580 | 210 | 203 | 212 | 1.933 | 22 |
| 78 | Santa Cruz | 154 | 202 | 27 | 16 | 9 | 149 | 1 |
| 82 | Santa Fe | 11.530 | 26.692 | 2.234 | 2.247 | 2.815 | 18.925 | 471 |
| 86 | Santiago del Estero | 2.060 | 4.412 | 488 | 387 | 339 | 3.142 | 56 |
| 94 | Tierra del Fuego | 42 | 64 | 7 | 3 | 5 | 48 | 1 |
| 90 | Tucumán | 1.890 | 4.002 | 455 | 375 | 389 | 2.722 | 61 |

(continúa)

Cuadro 6.4 (continuación)

| Código | Provincia | Potencia en cv | | | | | | | | | | | |
|------------------------|-----------|----------------|--------------------|-----|-------|----------|-----------------|----------|--------------------|-----|--------|----------|-----------------|
| | | Hasta 15 cv | | | | | | 16-50 cv | | | | | |
| | | Total | Antigüedad en años | | | | | Total | Antigüedad en años | | | | |
| | | | Hasta 4 | 5-9 | 10-14 | 15 y más | Sin discriminar | | Hasta 4 | 5-9 | 10-14 | 15 y más | Sin discriminar |
| Unidades | | | | | | | | | | | | | |
| Total del país | 1.186 | 87 | 73 | 84 | 929 | 13 | 26.888 | 575 | 610 | 492 | 25.004 | 207 | |
| 06 Buenos Aires | 287 | 26 | 19 | 18 | 223 | 1 | 3.721 | 152 | 163 | 106 | 3.286 | 14 | |
| 10 Catamarca | 11 | - | 1 | - | 10 | - | 144 | 2 | - | - | 142 | - | |
| 22 Chaco | 36 | - | 2 | 1 | 33 | - | 399 | 3 | 2 | 2 | 392 | - | |
| 26 Chubut | 7 | 1 | 2 | 2 | 2 | - | 531 | 5 | 9 | 10 | 505 | 2 | |
| 14 Córdoba | 117 | 12 | 10 | 11 | 84 | - | 1.395 | 32 | 34 | 23 | 1.304 | 2 | |
| 18 Corrientes | 41 | 4 | 4 | 2 | 31 | - | 743 | 15 | 15 | 4 | 700 | 9 | |
| 30 Entre Ríos | 52 | 1 | 4 | 6 | 41 | - | 1.775 | 54 | 39 | 48 | 1.629 | 5 | |
| 34 Formosa | 11 | 1 | - | - | 10 | - | 166 | - | 1 | - | 164 | 1 | |
| 38 Jujuy | 38 | 1 | 1 | 3 | 33 | - | 188 | 7 | 4 | 1 | 176 | - | |
| 42 La Pampa | 37 | 1 | 3 | 1 | 32 | - | 264 | 6 | 3 | 1 | 253 | 1 | |
| 46 La Rioja | 3 | 1 | - | - | 2 | - | 231 | 9 | 14 | 8 | 197 | 3 | |
| 50 Mendoza | 171 | 16 | 5 | 18 | 127 | 5 | 7.458 | 146 | 156 | 143 | 6.921 | 92 | |
| 54 Misiones | 145 | 2 | 5 | 7 | 128 | 3 | 3.463 | 31 | 33 | 39 | 3.343 | 17 | |
| 58 Neuquén | 21 | 2 | - | 1 | 18 | - | 313 | 9 | 9 | 9 | 285 | 1 | |
| 62 Río Negro | 24 | 1 | 1 | 3 | 18 | 1 | 2.182 | 21 | 28 | 28 | 2.102 | 3 | |
| 66 Salta | 9 | - | 1 | 1 | 7 | - | 188 | 5 | 5 | 7 | 168 | 3 | |
| 70 San Juan | 18 | 4 | 1 | - | 13 | - | 1.714 | 33 | 56 | 40 | 1.547 | 38 | |
| 74 San Luis | 10 | 1 | 1 | - | 8 | - | 127 | 4 | 3 | 1 | 119 | - | |
| 78 Santa Cruz | 4 | - | - | - | 4 | - | 60 | 3 | 2 | 3 | 52 | - | |
| 82 Santa Fe | 91 | 9 | 5 | 8 | 68 | 1 | 1.342 | 30 | 28 | 14 | 1.263 | 7 | |
| 86 Santiago del Estero | 29 | 2 | 7 | 1 | 18 | 1 | 228 | 1 | 2 | 2 | 221 | 2 | |
| 94 Tierra del Fuego | 2 | 1 | - | 1 | - | - | 13 | - | - | - | 13 | - | |
| 90 Tucumán | 22 | 1 | 1 | - | 19 | 1 | 243 | 7 | 4 | 3 | 222 | 7 | |

(continúa)



Cuadro 6.4 (continuación)

| Código | Provincia | Potencia en cv | | | | | | | | | | | |
|------------------------|-----------|----------------|--------------------|-------|--------|----------|-----------------|-------|--------------------|-------|--------|----------|-----------------|
| | | 51-75 cv | | | | | 76-100 cv | | | | | | |
| | | Total | Antigüedad en años | | | | Sin discriminar | Total | Antigüedad en años | | | | Sin discriminar |
| | | | Hasta 4 | 5-9 | 10-14 | 15 y más | | | Hasta 4 | 5-9 | 10-14 | 15 y más | |
| Unidades | | | | | | | | | | | | | |
| Total del país | 47.614 | 1.795 | 2.095 | 2.307 | 41.056 | 361 | 43.779 | 2.825 | 2.508 | 2.955 | 35.058 | 433 | |
| 06 Buenos Aires | 9.981 | 281 | 356 | 298 | 9.003 | 43 | 11.898 | 701 | 517 | 626 | 9.972 | 82 | |
| 10 Catamarca | 316 | 11 | 20 | 28 | 257 | - | 204 | 9 | 14 | 28 | 150 | 3 | |
| 22 Chaco | 2.118 | 12 | 9 | 7 | 2.083 | 7 | 2.148 | 43 | 29 | 42 | 2.020 | 14 | |
| 26 Chubut | 463 | 49 | 43 | 39 | 330 | 2 | 266 | 40 | 39 | 42 | 142 | 3 | |
| 14 Córdoba | 5.459 | 102 | 86 | 116 | 5.136 | 19 | 7.571 | 434 | 392 | 480 | 6.223 | 42 | |
| 18 Corrientes | 1.417 | 84 | 80 | 70 | 1.179 | 4 | 799 | 95 | 81 | 60 | 557 | 6 | |
| 30 Entre Ríos | 4.052 | 122 | 152 | 129 | 3.634 | 15 | 3.185 | 199 | 211 | 240 | 2.496 | 39 | |
| 34 Formosa | 598 | 2 | 5 | 9 | 578 | 4 | 501 | 10 | 17 | 15 | 457 | 2 | |
| 38 Jujuy | 1.086 | 47 | 97 | 54 | 877 | 11 | 664 | 104 | 82 | 59 | 412 | 7 | |
| 42 La Pampa | 1.178 | 8 | 9 | 15 | 1.142 | 4 | 1.811 | 36 | 34 | 57 | 1.675 | 9 | |
| 46 La Rioja | 336 | 36 | 32 | 58 | 207 | 3 | 240 | 29 | 67 | 47 | 90 | 7 | |
| 50 Mendoza | 5.032 | 502 | 582 | 686 | 3.117 | 145 | 1.384 | 248 | 223 | 197 | 661 | 55 | |
| 54 Misiones | 2.455 | 48 | 94 | 86 | 2.220 | 7 | 909 | 28 | 62 | 66 | 750 | 3 | |
| 58 Neuquén | 432 | 45 | 45 | 66 | 274 | 2 | 101 | 11 | 23 | 26 | 41 | - | |
| 62 Río Negro | 2.429 | 170 | 171 | 289 | 1.791 | 8 | 692 | 76 | 66 | 111 | 427 | 12 | |
| 66 Salta | 922 | 37 | 82 | 92 | 708 | 3 | 996 | 85 | 110 | 219 | 578 | 4 | |
| 70 San Juan | 930 | 54 | 58 | 94 | 703 | 21 | 405 | 78 | 46 | 67 | 204 | 10 | |
| 74 San Luis | 590 | - | 1 | 12 | 576 | 1 | 663 | 28 | 30 | 26 | 574 | 5 | |
| 78 Santa Cruz | 44 | 2 | 4 | 2 | 36 | - | 48 | 12 | 5 | 2 | 29 | - | |
| 82 Santa Fe | 5.720 | 117 | 117 | 105 | 5.328 | 53 | 7.419 | 425 | 342 | 425 | 6.116 | 111 | |
| 86 Santiago del Estero | 793 | 13 | 14 | 17 | 749 | - | 1.023 | 63 | 42 | 40 | 869 | 9 | |
| 94 Tierra del Fuego | 19 | - | 1 | - | 18 | - | 20 | 4 | 2 | 4 | 9 | 1 | |
| 90 Tucumán | 1.244 | 53 | 37 | 35 | 1.110 | 9 | 832 | 67 | 74 | 76 | 606 | 9 | |

(continúa)

Cuadro 6.4 (continuación)

| Código | Provincia | Potencia en cv | | | | | | | | | | |
|------------------------|---------------|----------------|--------------------|--------------|---------------|------------|---------------|--------------------|--------------|--------------|---------------|------------|
| | | 101-140 cv | | | | | 141-200 cv | | | | | |
| | | Total | Antigüedad en años | | | | Total | Antigüedad en años | | | | |
| | | | Hasta 4 | 5-9 | 10-14 | 15 y más | | Sin discriminar | Hasta 4 | 5-9 | 10-14 | 15 y más |
| Unidades | | | | | | | | | | | | |
| Total del país | 36.130 | 3.132 | 3.427 | 5.543 | 23.609 | 419 | 27.622 | 4.744 | 4.915 | 5.909 | 11.502 | 552 |
| 06 Buenos Aires | 9.824 | 765 | 853 | 1.266 | 6.865 | 75 | 8.713 | 1.374 | 1.549 | 1.786 | 3.854 | 150 |
| 10 Catamarca | 127 | 8 | 19 | 12 | 88 | - | 107 | 16 | 22 | 18 | 49 | 2 |
| 22 Chaco | 1.567 | 60 | 67 | 150 | 1.269 | 21 | 946 | 137 | 131 | 176 | 473 | 29 |
| 26 Chubut | 103 | 16 | 17 | 12 | 53 | 5 | 24 | 1 | 6 | - | 17 | - |
| 14 Córdoba | 7.958 | 713 | 777 | 1.467 | 4.913 | 88 | 6.290 | 1.251 | 1.280 | 1.616 | 2.019 | 124 |
| 18 Corrientes | 429 | 66 | 65 | 58 | 237 | 3 | 241 | 29 | 32 | 30 | 149 | 1 |
| 30 Entre Ríos | 2.904 | 268 | 304 | 554 | 1.754 | 24 | 1.920 | 238 | 353 | 446 | 854 | 29 |
| 34 Formosa | 290 | 23 | 16 | 31 | 219 | 1 | 234 | 41 | 35 | 17 | 140 | 1 |
| 38 Jujuy | 528 | 105 | 53 | 138 | 227 | 5 | 274 | 30 | 36 | 129 | 77 | 2 |
| 42 La Pampa | 1.869 | 86 | 94 | 217 | 1.456 | 16 | 1.364 | 251 | 196 | 245 | 630 | 42 |
| 46 La Rioja | 40 | 14 | 5 | 2 | 18 | 1 | 19 | 5 | - | - | 14 | - |
| 50 Mendoza | 385 | 100 | 55 | 52 | 166 | 12 | 293 | 26 | 13 | 18 | 222 | 14 |
| 54 Misiones | 190 | 12 | 25 | 21 | 132 | - | 205 | 10 | 7 | 16 | 171 | 1 |
| 58 Neuquén | 30 | 6 | 3 | 2 | 18 | 1 | 14 | 4 | 1 | 2 | 7 | - |
| 62 Río Negro | 237 | 30 | 13 | 30 | 157 | 7 | 207 | 9 | 13 | 27 | 149 | 9 |
| 66 Salta | 561 | 43 | 100 | 84 | 327 | 7 | 476 | 73 | 83 | 111 | 206 | 3 |
| 70 San Juan | 142 | 44 | 21 | 20 | 53 | 4 | 65 | 4 | 3 | 5 | 53 | - |
| 74 San Luis | 512 | 54 | 44 | 62 | 346 | 6 | 483 | 73 | 86 | 83 | 240 | 1 |
| 78 Santa Cruz | 18 | 5 | 3 | - | 9 | 1 | 10 | 1 | 1 | 2 | 6 | - |
| 82 Santa Fe | 6.821 | 522 | 673 | 1.139 | 4.365 | 122 | 4.251 | 802 | 842 | 970 | 1.526 | 111 |
| 86 Santiago del Estero | 918 | 123 | 129 | 118 | 536 | 12 | 766 | 153 | 90 | 99 | 406 | 18 |
| 94 Tierra del Fuego | 5 | 1 | - | - | 4 | - | 2 | 1 | - | - | 1 | - |
| 90 Tucumán | 672 | 68 | 91 | 108 | 397 | 8 | 718 | 215 | 136 | 113 | 239 | 15 |

(continúa)



Cuadro 6.4 (conclusión)

| Código | Provincia | Potencia en cv | | | | | Sin discriminar |
|------------------------|---------------|----------------|--------------------|--------------|-----------------|------------|-----------------|
| | | 201 y más cv | | | | | |
| | | Total | Antigüedad en años | | | | |
| Hasta 4 | 5-9 | | 10-14 | 15 y más | Sin discriminar | | |
| Unidades | | | | | | | |
| Total del país | 10.926 | 2.713 | 1.936 | 1.395 | 4.489 | 393 | - |
| 06 Buenos Aires | 2.867 | 906 | 651 | 454 | 745 | 111 | - |
| 10 Catamarca | 182 | 10 | 21 | 24 | 127 | - | - |
| 22 Chaco | 415 | 109 | 65 | 49 | 168 | 24 | - |
| 26 Chubut | 20 | - | - | 2 | 18 | - | - |
| 14 Córdoba | 2.001 | 705 | 419 | 300 | 503 | 74 | - |
| 18 Corrientes | 182 | 10 | 45 | 16 | 110 | 1 | - |
| 30 Entre Ríos | 479 | 142 | 92 | 79 | 151 | 15 | - |
| 34 Formosa | 180 | 29 | 29 | 10 | 109 | 3 | - |
| 38 Jujuy | 76 | 7 | 4 | 6 | 56 | 3 | - |
| 42 La Pampa | 374 | 133 | 46 | 52 | 111 | 32 | - |
| 46 La Rioja | 42 | 2 | 5 | 1 | 34 | - | - |
| 50 Mendoza | 769 | 24 | 49 | 31 | 658 | 7 | - |
| 54 Misiones | 677 | 9 | 18 | 37 | 612 | 1 | - |
| 58 Neuquén | 23 | 2 | 2 | 5 | 14 | - | - |
| 62 Río Negro | 93 | 6 | 6 | 7 | 72 | 2 | - |
| 66 Salta | 276 | 54 | 67 | 22 | 117 | 16 | - |
| 70 San Juan | 80 | 5 | 3 | 2 | 67 | 3 | - |
| 74 San Luis | 195 | 50 | 38 | 28 | 70 | 9 | - |
| 78 Santa Cruz | 18 | 4 | 1 | - | 13 | - | - |
| 82 Santa Fe | 1.048 | 329 | 240 | 154 | 259 | 66 | - |
| 86 Santiago del Estero | 655 | 133 | 103 | 62 | 343 | 14 | - |
| 94 Tierra del Fuego | 3 | - | - | - | 3 | - | - |
| 90 Tucumán | 271 | 44 | 32 | 54 | 129 | 12 | - |

Fuente: INDEC. Censo Nacional Agropecuario 2018. Resultados definitivos.

Cuadro 6.5

Cosechadoras por escala de potencia y antigüedad, según provincia, en unidades.
Al 30 de junio de 2018

| Código | Provincia | Total | | Antigüedad en años | | | | |
|-----------------------|---------------------|----------------------|------------------|--------------------|--------------|--------------|---------------|-----------------|
| | | EAP con cosechadoras | Cosechadoras (1) | Hasta 4 | 5-9 | 10-14 | 15 y más | Sin discriminar |
| Unidades | | | | | | | | |
| Total del país | | 18.236 | 22.802 | 2.792 | 3.529 | 5.649 | 10.520 | 312 |
| 06 | Buenos Aires | 4.927 | 5.951 | 639 | 818 | 1.444 | 2.975 | 75 |
| 10 | Catamarca | 89 | 122 | 27 | 30 | 27 | 34 | 4 |
| 22 | Chaco | 813 | 1.105 | 132 | 151 | 230 | 580 | 12 |
| 26 | Chubut | 21 | 23 | 1 | - | 1 | 21 | - |
| 14 | Córdoba | 4.082 | 4.998 | 845 | 909 | 1.420 | 1.734 | 90 |
| 18 | Corrientes | 65 | 117 | 7 | 30 | 18 | 61 | 1 |
| 30 | Entre Ríos | 1.582 | 1.982 | 148 | 284 | 544 | 993 | 13 |
| 34 | Formosa | 73 | 85 | 4 | 14 | 22 | 45 | - |
| 38 | Jujuy | 52 | 182 | 25 | 23 | 75 | 52 | 7 |
| 42 | La Pampa | 489 | 560 | 62 | 61 | 113 | 318 | 6 |
| 46 | La Rioja | 31 | 63 | 18 | 35 | 3 | 4 | 3 |
| 50 | Mendoza | 221 | 309 | 97 | 74 | 24 | 106 | 8 |
| 54 | Misiones | 927 | 1.073 | 23 | 30 | 35 | 983 | 2 |
| 58 | Neuquén | 11 | 15 | 4 | 2 | 2 | 6 | 1 |
| 62 | Río Negro | 65 | 71 | 13 | 7 | 7 | 44 | - |
| 66 | Salta | 122 | 237 | 32 | 37 | 76 | 83 | 9 |
| 70 | San Juan | 74 | 98 | 21 | 28 | 13 | 34 | 2 |
| 74 | San Luis | 161 | 191 | 25 | 36 | 41 | 85 | 4 |
| 78 | Santa Cruz | 1 | 1 | - | - | - | 1 | - |
| 82 | Santa Fe | 3.841 | 4.757 | 495 | 763 | 1.380 | 2.060 | 59 |
| 86 | Santiago del Estero | 325 | 460 | 84 | 99 | 71 | 197 | 9 |
| 94 | Tierra del Fuego | 1 | 1 | - | - | - | 1 | - |
| 90 | Tucumán | 263 | 401 | 90 | 98 | 103 | 103 | 7 |

(continúa)



Cuadro 6.5 (continuación)

| Código | Provincia | Potencia en cv | | | | | | | | | | |
|------------------------|-----------|----------------|--------------------|----------|---------|-----|-----------------|-------|--------------------|----------|-------|---|
| | | Hasta 100 cv | | | | | 101-150 cv | | | | | |
| | | Total | Antigüedad en años | | | | Sin discriminar | Total | Antigüedad en años | | | |
| Hasta 4 | 5-9 | | 10-14 | 15 y más | Hasta 4 | 5-9 | | | 10-14 | 15 y más | | |
| Unidades | | | | | | | | | | | | |
| Total del país | 2.096 | 83 | 96 | 83 | 1.823 | 11 | 2.513 | 61 | 116 | 225 | 2.106 | 5 |
| 06 Buenos Aires | 505 | 8 | 10 | 15 | 469 | 3 | 834 | 10 | 20 | 55 | 748 | 1 |
| 10 Catamarca | 13 | 5 | 5 | - | 2 | 1 | 18 | 2 | 6 | 3 | 6 | 1 |
| 22 Chaco | 50 | 2 | 4 | 4 | 40 | - | 162 | - | 1 | 10 | 151 | - |
| 26 Chubut | 6 | - | - | - | 6 | - | 3 | - | - | - | 3 | - |
| 14 Córdoba | 128 | 8 | 8 | 7 | 105 | - | 348 | 7 | 15 | 47 | 278 | 1 |
| 18 Corrientes | 21 | 3 | 9 | - | 9 | - | 36 | - | 1 | 6 | 29 | - |
| 30 Entre Ríos | 71 | - | - | 5 | 66 | - | 201 | 3 | 5 | 23 | 170 | - |
| 34 Formosa | 5 | - | - | - | 5 | - | 22 | 1 | - | - | 21 | - |
| 38 Jujuy | 10 | 4 | - | - | 6 | - | 13 | 5 | - | 2 | 4 | 2 |
| 42 La Pampa | 64 | 1 | - | 1 | 62 | - | 104 | 2 | - | 8 | 94 | - |
| 46 La Rioja | 1 | - | - | - | - | 1 | 27 | 8 | 17 | 2 | - | - |
| 50 Mendoza | 60 | 22 | 14 | 7 | 13 | 4 | 31 | 8 | 14 | - | 9 | - |
| 54 Misiones | 910 | 17 | 25 | 27 | 839 | 2 | 42 | 2 | 2 | 1 | 37 | - |
| 58 Neuquén | 4 | 2 | 1 | - | 1 | - | 1 | 1 | - | - | - | - |
| 62 Río Negro | 13 | 5 | - | - | 8 | - | 10 | - | - | - | 10 | - |
| 66 Salta | 11 | 1 | 4 | 1 | 5 | - | 25 | - | - | 4 | 21 | - |
| 70 San Juan | 10 | 1 | 3 | 1 | 5 | - | 31 | 5 | 9 | 5 | 12 | - |
| 74 San Luis | 10 | - | - | 3 | 7 | - | 25 | - | 3 | 1 | 21 | - |
| 78 Santa Cruz | - | - | - | - | - | - | - | - | - | - | - | - |
| 82 Santa Fe | 155 | 2 | 8 | 8 | 137 | - | 532 | 5 | 16 | 50 | 461 | - |
| 86 Santiago del Estero | 38 | 2 | 4 | 1 | 31 | - | 37 | 2 | 4 | 8 | 23 | - |
| 94 Tierra del Fuego | - | - | - | - | - | - | - | - | - | - | - | - |
| 90 Tucumán | 11 | - | 1 | 3 | 7 | - | 11 | - | 3 | - | 8 | - |

(continúa)

Cuadro 6.5 (continuación)

| Código | Provincia | Potencia en cv | | | | | | | | | | | |
|------------------------|--------------|----------------|--------------------|------------|--------------|----------|-----------------|------------|--------------------|--------------|--------------|-----------|-----------------|
| | | 151-180 cv | | | | | 181-250 cv | | | | | | |
| | | Total | Antigüedad en años | | | | Sin discriminar | Total | Antigüedad en años | | | | Sin discriminar |
| | | | Hasta 4 | 5-9 | 10-14 | 15 y más | | | Hasta 4 | 5-9 | 10-14 | 15 y más | |
| Unidades | | | | | | | | | | | | | |
| Total del país | 3.911 | 61 | 157 | 883 | 2.806 | 4 | 5.491 | 368 | 721 | 2.045 | 2.318 | 39 | |
| 06 Buenos Aires | 1.005 | 17 | 24 | 186 | 778 | - | 1.572 | 103 | 188 | 590 | 683 | 8 | |
| 10 Catamarca | 13 | 4 | 2 | 4 | 3 | - | 8 | 1 | - | 3 | 4 | - | |
| 22 Chaco | 224 | 3 | 6 | 53 | 162 | - | 286 | 20 | 36 | 86 | 140 | 4 | |
| 26 Chubut | 3 | - | - | - | 3 | - | - | - | - | - | - | - | |
| 14 Córdoba | 811 | 18 | 28 | 217 | 546 | 2 | 1.237 | 96 | 143 | 491 | 498 | 9 | |
| 18 Corrientes | 20 | - | 4 | 6 | 10 | - | 11 | - | 3 | 2 | 6 | - | |
| 30 Entre Ríos | 611 | 6 | 22 | 144 | 439 | - | 598 | 29 | 89 | 231 | 246 | 3 | |
| 34 Formosa | 15 | - | 2 | 5 | 8 | - | 5 | - | - | 2 | 3 | - | |
| 38 Jujuy | 1 | - | - | - | 1 | - | 26 | 6 | 13 | - | 3 | 4 | |
| 42 La Pampa | 100 | - | 4 | 19 | 77 | - | 142 | 13 | 18 | 55 | 55 | 1 | |
| 46 La Rioja | 7 | 3 | 4 | - | - | - | 7 | 2 | 4 | 1 | - | - | |
| 50 Mendoza | 11 | 1 | 2 | - | 8 | - | 11 | 3 | 2 | 1 | 4 | 1 | |
| 54 Misiones | 4 | - | - | - | 4 | - | 10 | - | - | - | 10 | - | |
| 58 Neuquén | 3 | 1 | - | - | 1 | 1 | - | - | - | - | - | - | |
| 62 Río Negro | 8 | - | - | 1 | 7 | - | 7 | - | 1 | 1 | 5 | - | |
| 66 Salta | 10 | - | 1 | - | 9 | - | 37 | 6 | 8 | 10 | 11 | 2 | |
| 70 San Juan | 10 | - | 9 | 1 | - | - | 5 | 4 | - | 1 | - | - | |
| 74 San Luis | 25 | 1 | 1 | 6 | 17 | - | 54 | 6 | 14 | 13 | 21 | - | |
| 78 Santa Cruz | - | - | - | - | - | - | - | - | - | - | - | - | |
| 82 Santa Fe | 976 | 6 | 42 | 228 | 699 | 1 | 1.274 | 55 | 152 | 493 | 568 | 6 | |
| 86 Santiago del Estero | 29 | - | 2 | 5 | 22 | - | 91 | 12 | 15 | 16 | 47 | 1 | |
| 94 Tierra del Fuego | - | - | - | - | - | - | - | - | - | - | - | - | |
| 90 Tucumán | 25 | 1 | 4 | 8 | 12 | - | 110 | 12 | 35 | 49 | 14 | - | |

(continúa)



Cuadro 6.5 (conclusión)

| Código | Provincia | Potencia en cv | | | | | | | | | | |
|------------------------|-----------|----------------|--------------------|-------|-------|----------|--------------------------|--------------------|---------|-----|-------|----------|
| | | 251 y más cv | | | | | Sin discriminar potencia | | | | | |
| | | Total | Antigüedad en años | | | | Total | Antigüedad en años | | | | |
| | | | Hasta 4 | 5-9 | 10-14 | 15 y más | | Sin discriminar | Hasta 4 | 5-9 | 10-14 | 15 y más |
| Unidades | | | | | | | | | | | | |
| Total del país | 7.408 | 2.002 | 2.134 | 2.204 | 832 | 236 | 1.383 | 217 | 305 | 209 | 635 | 17 |
| 06 Buenos Aires | 1.882 | 471 | 545 | 571 | 233 | 62 | 153 | 30 | 31 | 27 | 64 | 1 |
| 10 Catamarca | 25 | 9 | 1 | 6 | 9 | - | 45 | 6 | 16 | 11 | 10 | 2 |
| 22 Chaco | 271 | 97 | 56 | 63 | 47 | 8 | 112 | 10 | 48 | 14 | 40 | - |
| 26 Chubut | - | - | - | - | - | - | 11 | 1 | - | 1 | 9 | - |
| 14 Córdoba | 2.210 | 682 | 654 | 596 | 203 | 75 | 264 | 34 | 61 | 62 | 104 | 3 |
| 18 Corrientes | 19 | 3 | 13 | 2 | - | 1 | 10 | 1 | - | 2 | 7 | - |
| 30 Entre Ríos | 479 | 108 | 164 | 139 | 60 | 8 | 22 | 2 | 4 | 2 | 12 | 2 |
| 34 Formosa | 4 | - | 1 | 2 | 1 | - | 34 | 3 | 11 | 13 | 7 | - |
| 38 Jujuy | 77 | 3 | 6 | 67 | 1 | - | 55 | 7 | 4 | 6 | 37 | 1 |
| 42 La Pampa | 134 | 46 | 38 | 30 | 16 | 4 | 16 | - | 1 | - | 14 | 1 |
| 46 La Rioja | 1 | - | - | - | - | 1 | 20 | 5 | 10 | - | 4 | 1 |
| 50 Mendoza | 9 | 2 | 6 | - | 1 | - | 187 | 61 | 36 | 16 | 71 | 3 |
| 54 Misiones | 21 | - | - | 1 | 20 | - | 86 | 4 | 3 | 6 | 73 | - |
| 58 Neuquén | - | - | - | - | - | - | 7 | - | 1 | 2 | 4 | - |
| 62 Río Negro | 2 | - | - | - | 2 | - | 31 | 8 | 6 | 5 | 12 | - |
| 66 Salta | 100 | 18 | 16 | 51 | 9 | 6 | 54 | 7 | 8 | 10 | 28 | 1 |
| 70 San Juan | 5 | 3 | 1 | - | 1 | - | 37 | 8 | 6 | 5 | 16 | 2 |
| 74 San Luis | 59 | 18 | 15 | 13 | 9 | 4 | 18 | - | 3 | 5 | 10 | - |
| 78 Santa Cruz | - | - | - | - | - | - | 1 | - | - | - | 1 | - |
| 82 Santa Fe | 1.715 | 408 | 504 | 586 | 165 | 52 | 105 | 19 | 41 | 15 | 30 | - |
| 86 Santiago del Estero | 210 | 63 | 64 | 38 | 37 | 8 | 55 | 5 | 10 | 3 | 37 | - |
| 94 Tierra del Fuego | - | - | - | - | - | - | 1 | - | - | - | 1 | - |
| 90 Tucumán | 185 | 71 | 50 | 39 | 18 | 7 | 59 | 6 | 5 | 4 | 44 | - |

(¹) Incluye cosechadoras de granos y otras cosechadoras.

Fuente: INDEC. Censo Nacional Agropecuario 2018. Resultados definitivos.

Cuadro 6.6

Sembradoras o plantadoras por tipo, según provincia, en unidades.

Al 30 de junio de 2018

| Código | Provincia | Total | | Tipo de sembradoras | | | | | |
|------------------------|---------------|-----------------------------------|---------------------------|---------------------|--------------|---------------|--------------|----------------|------------|
| | | EAP con sembradoras o plantadoras | Sembradoras o plantadoras | Total | Convencional | | | | |
| | | | | | Algodón | Forrajeras | Granos finos | Granos gruesos | Hortícolas |
| Unidades | | | | | | | | | |
| Total del país | 47.482 | 75.692 | 22.490 | 418 | 1.167 | 11.514 | 8.419 | 972 | |
| 06 Buenos Aires | 12.285 | 19.857 | 7.097 | 6 | 101 | 4.627 | 2.152 | 211 | |
| 10 Catamarca | 133 | 203 | 96 | - | 6 | 28 | 36 | 26 | |
| 22 Chaco | 2.490 | 3.069 | 1.742 | 226 | 86 | 194 | 1.224 | 12 | |
| 26 Chubut | 209 | 267 | 180 | - | 59 | 94 | 11 | 16 | |
| 14 Córdoba | 8.566 | 13.537 | 2.502 | 4 | 86 | 1.289 | 1.028 | 95 | |
| 18 Corrientes | 211 | 311 | 198 | 2 | 21 | 100 | 73 | 2 | |
| 30 Entre Ríos | 3.206 | 4.816 | 1.325 | 2 | 202 | 728 | 389 | 4 | |
| 34 Formosa | 407 | 531 | 400 | 61 | 28 | 44 | 242 | 25 | |
| 38 Jujuy | 195 | 299 | 112 | - | 1 | 23 | 72 | 16 | |
| 42 La Pampa | 2.672 | 4.486 | 2.719 | - | 47 | 1.962 | 710 | - | |
| 46 La Rioja | 15 | 18 | 14 | - | 3 | 3 | 1 | 7 | |
| 50 Mendoza | 408 | 601 | 398 | - | 48 | 69 | 59 | 222 | |
| 54 Misiones | 5.703 | 10.941 | 604 | 2 | 20 | 182 | 392 | 8 | |
| 58 Neuquén | 67 | 81 | 31 | - | 12 | 8 | 9 | 2 | |
| 62 Río Negro | 379 | 498 | 387 | - | 58 | 171 | 86 | 72 | |
| 66 Salta | 416 | 827 | 236 | - | 27 | 46 | 146 | 17 | |
| 70 San Juan | 133 | 191 | 125 | - | 28 | 14 | 4 | 79 | |
| 74 San Luis | 722 | 1.078 | 494 | - | 20 | 255 | 218 | 1 | |
| 78 Santa Cruz | 20 | 24 | 16 | 1 | 8 | 4 | 3 | - | |
| 82 Santa Fe | 8.050 | 12.173 | 3.002 | 7 | 244 | 1.457 | 1.198 | 96 | |
| 86 Santiago del Estero | 913 | 1.418 | 650 | 105 | 56 | 190 | 265 | 34 | |
| 94 Tierra del Fuego | 6 | 7 | 4 | - | 4 | - | - | - | |
| 90 Tucumán | 276 | 459 | 158 | 2 | 2 | 26 | 101 | 27 | |

(continúa)



Cuadro 6.6 (continuación)

| Código | Provincia | Tipo de sembradoras | | | | | | | | |
|------------------------|---------------|---------------------|------------|---------------|---------------|----------------|--------------|--------------|------------|-------|
| | | Total | Directa | | | | | Total | Manual | |
| | | | Algodón | Forrajeras | Granos finos | Granos gruesos | Hortícolas | | Taca-taca | Otras |
| Unidades | | | | | | | | | | |
| Total del país | 39.392 | 137 | 237 | 15.926 | 22.903 | 189 | 7.588 | 6.985 | 603 | |
| 06 Buenos Aires | 11.516 | 18 | 36 | 6.062 | 5.377 | 23 | 255 | 2 | 253 | |
| 10 Catamarca | 76 | 1 | 1 | 15 | 55 | 4 | 1 | - | 1 | |
| 22 Chaco | 1.198 | 42 | 7 | 94 | 1.054 | 1 | 21 | - | 21 | |
| 26 Chubut | 37 | - | 7 | 25 | 5 | - | 9 | - | 9 | |
| 14 Córdoba | 10.476 | 11 | 25 | 3.508 | 6.925 | 7 | 53 | 9 | 44 | |
| 18 Corrientes | 77 | - | 3 | 55 | 18 | 1 | 3 | 2 | 1 | |
| 30 Entre Ríos | 3.270 | 2 | 43 | 1.584 | 1.641 | - | 51 | 28 | 23 | |
| 34 Formosa | 66 | 5 | 5 | 11 | 42 | 3 | 30 | 12 | 18 | |
| 38 Jujuy | 63 | - | 1 | 11 | 46 | 5 | 7 | 3 | 4 | |
| 42 La Pampa | 1.592 | 2 | 3 | 740 | 847 | - | - | - | - | |
| 46 La Rioja | 3 | - | 2 | - | 1 | - | 1 | - | 1 | |
| 50 Mendoza | 97 | 1 | 12 | 9 | 23 | 52 | 15 | 1 | 14 | |
| 54 Misiones | 223 | - | 11 | 64 | 142 | 6 | 6.986 | 6.898 | 88 | |
| 58 Neuquén | 8 | - | 3 | 3 | 2 | - | 32 | 1 | 31 | |
| 62 Río Negro | 66 | 1 | 11 | 28 | 21 | 5 | 19 | 1 | 18 | |
| 66 Salta | 476 | 11 | 3 | 79 | 378 | 5 | 3 | 1 | 2 | |
| 70 San Juan | 32 | - | - | 7 | 1 | 24 | 3 | - | 3 | |
| 74 San Luis | 533 | 1 | 6 | 159 | 367 | - | 1 | 1 | - | |
| 78 Santa Cruz | 7 | - | 4 | 2 | 1 | - | - | - | - | |
| 82 Santa Fe | 8.693 | 16 | 41 | 3.265 | 5.332 | 39 | 65 | 15 | 50 | |
| 86 Santiago del Estero | 673 | 26 | 10 | 169 | 459 | 9 | 21 | 6 | 15 | |
| 94 Tierra del Fuego | 2 | - | 2 | - | - | - | - | - | - | |
| 90 Tucumán | 208 | - | 1 | 36 | 166 | 5 | 12 | 5 | 7 | |

(continúa)

Cuadro 6.6 (conclusión)

| Código | Provincia | Total | Plantadoras | | | | | | Sin discriminar |
|-----------------------|---------------------|--------------|-------------|------------|------------|------------|--------------|------------|-----------------|
| | | | Ajo | Forestales | Hortalizas | Papa | Tabaco | Otras | |
| | | Unidades | | | | | | | |
| Total del país | | 3.521 | 32 | 19 | 273 | 211 | 2.859 | 127 | 2.701 |
| 06 | Buenos Aires | 166 | - | 1 | 87 | 67 | - | 11 | 823 |
| 10 | Catamarca | 21 | - | - | 4 | 8 | 9 | - | 9 |
| 22 | Chaco | 6 | - | - | 3 | - | 1 | 2 | 102 |
| 26 | Chubut | 30 | - | 1 | 3 | 24 | - | 2 | 11 |
| 14 | Córdoba | 85 | - | 1 | 26 | 51 | - | 7 | 421 |
| 18 | Corrientes | 9 | - | 6 | 1 | - | - | 2 | 24 |
| 30 | Entre Ríos | 6 | - | 1 | 3 | - | - | 2 | 164 |
| 34 | Formosa | 20 | - | - | 12 | - | - | 8 | 15 |
| 38 | Jujuy | 105 | - | - | 3 | 5 | 92 | 5 | 12 |
| 42 | La Pampa | - | - | - | - | - | - | - | 175 |
| 46 | La Rioja | - | - | - | - | - | - | - | - |
| 50 | Mendoza | 72 | 17 | - | 26 | 26 | - | 3 | 19 |
| 54 | Misiones | 2.820 | 7 | 6 | 35 | - | 2.737 | 35 | 308 |
| 58 | Neuquén | 1 | - | - | - | - | - | 1 | 9 |
| 62 | Río Negro | 8 | - | - | 6 | 1 | - | 1 | 18 |
| 66 | Salta | 35 | 1 | 1 | 7 | 1 | 18 | 7 | 77 |
| 70 | San Juan | 24 | 6 | - | 16 | 1 | - | 1 | 7 |
| 74 | San Luis | 3 | - | 1 | 1 | - | - | 1 | 47 |
| 78 | Santa Cruz | - | - | - | - | - | - | - | 1 |
| 82 | Santa Fe | 39 | 1 | 1 | 28 | 3 | - | 6 | 374 |
| 86 | Santiago del Estero | 12 | - | - | 3 | 1 | - | 8 | 62 |
| 94 | Tierra del Fuego | - | - | - | - | - | - | - | 1 |
| 90 | Tucumán | 59 | - | - | 9 | 23 | 2 | 25 | 22 |

Fuente: INDEC. Censo Nacional Agropecuario 2018. Resultados definitivos.



Cuadro 6.7

Máquinas acondicionadoras de forraje por tipo, según provincia, en unidades.
Al 30 de junio de 2018

| Código | Provincia | Total | | Tipo de máquinas acondicionadoras | | | | | | | | | | |
|-----------------------|---------------------|-----------------------------------|---------------------------|-----------------------------------|-----------------|--|--------------|--------------|------------------------|----------------|----------------------|-----------------|------------------------|-----------------|
| | | EAP con máquinas acondicionadoras | Máquinas acondicionadoras | Cortadoras/hileradoras | | Empaquetadoras y embolsadoras de forraje | Enfardadoras | Enrolladoras | Extrac-tores de silaje | Levanta rollos | Picadoras de forraje | | Rastrillos hileradores | Sin discriminar |
| | | | | Arrastre | Autopropulsadas | | | | | | Arrastre | Autopropulsadas | | |
| Unidades | | | | | | | | | | | | | | |
| Total del país | | 15.340 | 37.775 | 7.275 | 384 | 1.059 | 2.412 | 6.229 | 1.876 | 11.196 | 1.717 | 524 | 4.980 | 123 |
| 06 | Buenos Aires | 5.055 | 11.365 | 2.044 | 114 | 384 | 292 | 1.909 | 423 | 4.501 | 402 | 123 | 1.127 | 46 |
| 10 | Catamarca | 98 | 176 | 49 | 2 | 3 | 64 | 18 | 2 | 7 | 8 | 3 | 20 | - |
| 22 | Chaco | 360 | 887 | 216 | 7 | 17 | 113 | 183 | 8 | 89 | 81 | 8 | 160 | 5 |
| 26 | Chubut | 400 | 1.119 | 327 | 10 | 7 | 306 | 107 | 10 | 57 | 17 | 3 | 275 | - |
| 14 | Córdoba | 2.359 | 6.961 | 1.272 | 80 | 202 | 300 | 1.246 | 463 | 1.864 | 371 | 147 | 993 | 23 |
| 18 | Corrientes | 66 | 115 | 27 | 1 | 11 | 6 | 18 | 2 | 11 | 24 | 5 | 10 | - |
| 30 | Entre Ríos | 1.676 | 3.671 | 778 | 18 | 111 | 121 | 640 | 122 | 1.099 | 202 | 33 | 538 | 9 |
| 34 | Formosa | 79 | 167 | 38 | - | 4 | 27 | 30 | 10 | 17 | 15 | 5 | 20 | 1 |
| 38 | Jujuy | 27 | 51 | 11 | 2 | 8 | 7 | 7 | - | 3 | 4 | 1 | 7 | 1 |
| 42 | La Pampa | 711 | 1.454 | 133 | 33 | 36 | 37 | 370 | 26 | 570 | 61 | 19 | 165 | 4 |
| 46 | La Rioja | 9 | 18 | 8 | - | 2 | 5 | 1 | - | - | 2 | - | - | - |
| 50 | Mendoza | 305 | 746 | 192 | 14 | 11 | 167 | 129 | 5 | 39 | 29 | 20 | 139 | 1 |
| 54 | Misiones | 97 | 102 | 7 | 4 | 1 | 2 | 2 | 2 | - | 53 | 30 | 1 | - |
| 58 | Neuquén | 99 | 213 | 68 | 4 | 2 | 59 | 19 | 1 | 3 | 5 | 1 | 51 | - |
| 62 | Río Negro | 440 | 1.107 | 349 | 12 | 11 | 261 | 189 | 9 | 106 | 27 | 7 | 135 | 1 |
| 66 | Salta | 158 | 387 | 76 | 14 | 13 | 64 | 87 | 10 | 18 | 36 | 16 | 51 | 2 |
| 70 | San Juan | 141 | 282 | 96 | 1 | - | 116 | 8 | - | 3 | 6 | - | 52 | - |
| 74 | San Luis | 153 | 431 | 81 | 13 | 2 | 30 | 114 | 8 | 85 | 19 | 9 | 69 | 1 |
| 78 | Santa Cruz | 24 | 49 | 13 | - | - | 17 | 5 | - | - | 1 | - | 13 | - |
| 82 | Santa Fe | 2.646 | 7.643 | 1.269 | 46 | 214 | 195 | 1.034 | 751 | 2.679 | 308 | 71 | 1.047 | 29 |
| 86 | Santiago del Estero | 385 | 698 | 184 | 8 | 17 | 204 | 83 | 22 | 36 | 33 | 23 | 88 | - |
| 94 | Tierra del Fuego | 7 | 21 | 7 | - | - | 4 | 3 | - | 1 | 1 | - | 5 | - |
| 90 | Tucumán | 45 | 112 | 30 | 1 | 3 | 15 | 27 | 2 | 8 | 12 | - | 14 | - |

Fuente: INDEC. Censo Nacional Agropecuario 2018. Resultados definitivos.

VIVIENDA, POBLACIÓN Y MANO DE OBRA



VII. Vivienda, población y mano de obra

En el CNA-18, con relación a la población residente, las viviendas y los trabajadores, se observó un total de 331.029 viviendas de las cuales 255.563 eran viviendas habitadas y las 75.466 restantes se encontraban deshabitadas.

Respecto a la población residente en las explotaciones, un total de 700.750 vivían en las EAP, de las cuales el 38,3% eran mujeres; el 61,6% eran varones; y un 0,1%, de sexo sin determinar.

Respecto a la mano de obra, durante el barrido en campo, se identificaron 418.058 ocupados permanentes, de los cuales 182.590 eran productores o socios y 235.468 eran trabajadores permanentes.

Cuadro 7.1

Viviendas habitadas o deshabitadas en las explotaciones agropecuarias por tipo de terreno, según provincia, en unidades. Al 31 de diciembre de 2017

| Código | Provincia | Total viviendas | En parcelas | | | En terrenos sin límites definidos | | |
|-----------------------|---------------------|-----------------|----------------|---------------------|------------------------|-----------------------------------|---------------------|------------------------|
| | | | Total | Viviendas habitadas | Viviendas deshabitadas | Total | Viviendas habitadas | Viviendas deshabitadas |
| Unidades | | | | | | | | |
| Total del país | | 331.029 | 306.524 | 233.622 | 72.902 | 24.505 | 21.941 | 2.564 |
| 06 | Buenos Aires | 61.162 | 61.119 | 40.291 | 20.828 | 43 | 32 | 11 |
| 10 | Catamarca | 8.147 | 5.931 | 4.684 | 1.247 | 2.216 | 1.941 | 275 |
| 22 | Chaco | 14.330 | 13.632 | 11.709 | 1.923 | 698 | 673 | 25 |
| 26 | Chubut | 6.242 | 6.084 | 4.199 | 1.885 | 158 | 134 | 24 |
| 14 | Córdoba | 28.212 | 27.821 | 19.049 | 8.772 | 391 | 355 | 36 |
| 18 | Corrientes | 12.025 | 11.630 | 9.831 | 1.799 | 395 | 357 | 38 |
| 30 | Entre Ríos | 15.715 | 15.627 | 12.542 | 3.085 | 88 | 72 | 16 |
| 34 | Formosa | 10.222 | 9.656 | 8.330 | 1.326 | 566 | 515 | 51 |
| 38 | Jujuy | 12.174 | 8.032 | 5.591 | 2.441 | 4.142 | 3.662 | 480 |
| 42 | La Pampa | 7.668 | 7.522 | 4.588 | 2.934 | 146 | 104 | 42 |
| 46 | La Rioja | 4.746 | 4.397 | 3.331 | 1.066 | 349 | 294 | 55 |
| 50 | Mendoza | 32.597 | 30.748 | 25.143 | 5.605 | 1.849 | 1.663 | 186 |
| 54 | Misiones | 26.928 | 26.802 | 24.351 | 2.451 | 126 | 117 | 9 |
| 58 | Neuquén | 6.852 | 3.689 | 3.041 | 648 | 3.163 | 2.514 | 649 |
| 62 | Río Negro | 11.178 | 10.309 | 7.340 | 2.969 | 869 | 727 | 142 |
| 66 | Salta | 10.493 | 7.270 | 6.291 | 979 | 3.223 | 3.031 | 192 |
| 70 | San Juan | 6.893 | 6.657 | 5.459 | 1.198 | 236 | 201 | 35 |
| 74 | San Luis | 4.999 | 4.952 | 3.831 | 1.121 | 47 | 41 | 6 |
| 78 | Santa Cruz | 2.178 | 2.172 | 1.470 | 702 | 6 | 6 | - |
| 82 | Santa Fe | 23.197 | 23.143 | 15.425 | 7.718 | 54 | 41 | 13 |
| 86 | Santiago del Estero | 20.298 | 14.680 | 13.106 | 1.574 | 5.618 | 5.367 | 251 |
| 94 | Tierra del Fuego | 459 | 459 | 321 | 138 | - | - | - |
| 90 | Tucumán | 4.314 | 4.192 | 3.699 | 493 | 122 | 94 | 28 |

Fuente: INDEC. Censo Nacional Agropecuario 2018. Resultados definitivos.



Cuadro 7.2

Personas residentes por tipo jurídico, relación con el productor y trabajo en la explotación agropecuaria, según provincia, en unidades. Al 30 de junio de 2018

| Código | Provincia | Total | Tipo jurídico | | | | | | | | | |
|-----------------------|---------------------|-----------------|---|---------------------------|-------------------------|----------------------------|----------------------------|-------------------------------|-----------------------|----------------|----------------------------|---------------|
| | | | Personas humanas y sociedades de hecho no registradas | | | | | | Otros tipos jurídicos | | | |
| | | | Total (1) | Relación con el productor | | | | | Total (2) | Trabajadores | Residentes no trabajadores | |
| | | | | Productores o socios | Familiares que trabajan | Familiares que no trabajan | No familiares que trabajan | No familiares que no trabajan | | | | |
| Total del país | | EAP | 155.951 | 140.967 | 104.716 | 83.327 | 34.892 | 22.824 | 14.191 | 14.984 | 13.807 | 7.545 |
| | | Personas | 700.750 | 595.505 | 106.074 | 271.745 | 106.720 | 58.952 | 52.014 | 105.245 | 63.233 | 42.012 |
| 06 | Buenos Aires | EAP | 18.908 | 13.614 | 8.136 | 6.575 | 3.413 | 4.624 | 2.485 | 5.294 | 4.984 | 2.890 |
| | | Personas | 87.977 | 52.173 | 8.241 | 16.314 | 8.306 | 10.927 | 8.385 | 35.804 | 21.091 | 14.713 |
| 10 | Catamarca | EAP | 6.062 | 5.971 | 5.019 | 4.197 | 1.563 | 200 | 86 | 91 | 86 | 22 |
| | | Personas | 24.030 | 23.634 | 5.021 | 13.230 | 4.777 | 423 | 183 | 396 | 342 | 54 |
| 22 | Chaco | EAP | 8.777 | 8.524 | 6.554 | 4.904 | 1.831 | 1.205 | 582 | 253 | 235 | 72 |
| | | Personas | 34.556 | 33.029 | 6.747 | 15.812 | 5.517 | 2.975 | 1.978 | 1.527 | 1.068 | 459 |
| 26 | Chubut | EAP | 2.605 | 2.373 | 1.654 | 1.465 | 419 | 505 | 116 | 232 | 225 | 48 |
| | | Personas | 8.003 | 7.080 | 1.677 | 3.417 | 859 | 875 | 252 | 923 | 784 | 139 |
| 14 | Córdoba | EAP | 10.376 | 8.543 | 5.247 | 4.452 | 1.880 | 2.618 | 1.312 | 1.833 | 1.665 | 780 |
| | | Personas | 45.744 | 35.014 | 5.305 | 12.272 | 5.808 | 6.984 | 4.645 | 10.730 | 7.204 | 3.526 |
| 18 | Corrientes | EAP | 6.627 | 6.143 | 4.484 | 3.765 | 1.471 | 944 | 419 | 484 | 465 | 140 |
| | | Personas | 32.410 | 28.539 | 4.539 | 14.648 | 5.136 | 2.632 | 1.584 | 3.871 | 3.214 | 657 |
| 30 | Entre Ríos | EAP | 7.946 | 7.184 | 5.347 | 4.286 | 2.236 | 1.331 | 696 | 762 | 720 | 379 |
| | | Personas | 33.299 | 27.869 | 5.510 | 10.858 | 6.341 | 3.020 | 2.140 | 5.430 | 3.248 | 2.182 |
| 34 | Formosa | EAP | 6.484 | 6.344 | 5.422 | 4.119 | 1.003 | 618 | 137 | 140 | 139 | 33 |
| | | Personas | 28.601 | 27.211 | 5.519 | 16.935 | 2.795 | 1.637 | 325 | 1.390 | 1.178 | 212 |
| 38 | Jujuy | EAP | 6.203 | 6.146 | 5.252 | 3.934 | 596 | 315 | 157 | 57 | 53 | 26 |
| | | Personas | 27.661 | 26.740 | 5.319 | 16.698 | 1.874 | 1.945 | 904 | 921 | 646 | 275 |
| 42 | La Pampa | EAP | 2.827 | 2.419 | 1.669 | 1.139 | 336 | 610 | 98 | 408 | 394 | 80 |
| | | Personas | 9.726 | 8.109 | 1.687 | 3.387 | 1.406 | 1.405 | 224 | 1.617 | 1.336 | 281 |
| 46 | La Rioja | EAP | 2.879 | 2.788 | 2.365 | 1.665 | 489 | 135 | 72 | 91 | 86 | 38 |
| | | Personas | 12.100 | 11.730 | 2.382 | 6.641 | 1.778 | 619 | 310 | 370 | 243 | 127 |
| 50 | Mendoza | EAP | 15.080 | 13.304 | 7.271 | 5.447 | 4.830 | 3.336 | 3.706 | 1.776 | 1.565 | 1.315 |
| | | Personas | 78.872 | 63.913 | 7.328 | 16.666 | 16.123 | 8.570 | 15.226 | 14.959 | 6.139 | 8.820 |
| 54 | Misiones | EAP | 18.341 | 18.271 | 16.325 | 14.780 | 6.419 | 729 | 522 | 70 | 61 | 33 |
| | | Personas | 82.970 | 82.466 | 16.373 | 44.223 | 17.850 | 2.085 | 1.935 | 504 | 294 | 210 |
| 58 | Neuquén | EAP | 3.045 | 2.943 | 2.545 | 1.948 | 517 | 271 | 86 | 102 | 96 | 39 |
| | | Personas | 12.832 | 11.924 | 2.604 | 7.261 | 1.394 | 450 | 215 | 908 | 707 | 201 |
| 62 | Río Negro | EAP | 4.705 | 4.331 | 2.782 | 1.962 | 1.171 | 887 | 726 | 374 | 315 | 222 |
| | | Personas | 17.323 | 14.345 | 2.818 | 4.499 | 3.004 | 1.542 | 2.482 | 2.978 | 1.535 | 1.443 |
| 66 | Salta | EAP | 5.817 | 5.636 | 5.132 | 3.278 | 756 | 262 | 90 | 181 | 168 | 53 |
| | | Personas | 26.223 | 22.235 | 5.246 | 13.075 | 2.755 | 840 | 319 | 3.988 | 2.856 | 1.132 |
| 70 | San Juan | EAP | 3.234 | 2.881 | 1.454 | 1.034 | 991 | 570 | 909 | 353 | 287 | 257 |
| | | Personas | 16.958 | 14.635 | 1.471 | 3.532 | 3.750 | 1.655 | 4.227 | 2.323 | 789 | 1.534 |
| 74 | San Luis | EAP | 2.697 | 2.427 | 1.826 | 1.305 | 346 | 428 | 112 | 270 | 259 | 66 |
| | | Personas | 9.661 | 8.107 | 1.842 | 3.541 | 1.209 | 1.096 | 419 | 1.554 | 1.261 | 293 |
| 78 | Santa Cruz | EAP | 486 | 372 | 191 | 141 | 39 | 240 | 28 | 114 | 112 | 19 |
| | | Personas | 1.682 | 1.031 | 192 | 290 | 77 | 430 | 42 | 651 | 608 | 43 |
| 82 | Santa Fe | EAP | 7.878 | 6.219 | 3.067 | 2.519 | 1.180 | 2.284 | 1.546 | 1.659 | 1.484 | 872 |
| | | Personas | 33.924 | 23.664 | 3.128 | 6.601 | 2.950 | 6.144 | 4.841 | 10.260 | 6.365 | 3.895 |
| 86 | Santiago del Estero | EAP | 12.799 | 12.524 | 11.360 | 9.326 | 2.707 | 514 | 177 | 275 | 256 | 82 |
| | | Personas | 64.991 | 62.705 | 11.463 | 38.539 | 10.041 | 1.972 | 690 | 2.286 | 1.720 | 566 |
| 94 | Tierra del Fuego | EAP | 123 | 101 | 79 | 75 | 22 | 27 | 3 | 22 | 22 | 8 |
| | | Personas | 734 | 480 | 79 | 155 | 106 | 129 | 11 | 254 | 183 | 71 |
| 90 | Tucumán | EAP | 2.052 | 1.909 | 1.535 | 1.011 | 677 | 171 | 126 | 143 | 130 | 71 |
| | | Personas | 10.473 | 8.872 | 1.583 | 3.151 | 2.864 | 597 | 677 | 1.601 | 422 | 1.179 |

(1) El total puede no corresponder a la suma de los parciales dado que las categorías no son excluyentes, porque una EAP puede tener residentes con más de una relación con el productor.

(2) El total puede no corresponder a la suma de los parciales dado que las categorías no son excluyentes, porque una EAP puede tener trabajadores y residentes no trabajadores.

Fuente: INDEC. Censo Nacional Agropecuario 2018. Resultados definitivos.

Cuadro 7.3

Personas residentes por tipo jurídico, sexo y edad, según provincia, en unidades.
Al 30 de junio de 2018

| Código | Provincia | | Total | Tipo jurídico | | | | | | | | | Sin discriminar sexo y edad |
|-----------------------|---------------------|-----------------|----------------|---|----------------------|---------------|---------------|---------------|----------------------|----------------|----------------|---------------|-----------------------------|
| | | | | Personas humanas y sociedades de hecho no registradas | | | | | | | | | |
| | | | | Total (1) | Mujeres | | | | Varones | | | | |
| | | | | | Rango etario en años | | | | Rango etario en años | | | | |
| Hasta 14 | 15-39 | 40-64 | 65 y más | | Hasta 14 | 15-39 | 40-64 | 65 y más | | | | | |
| Total del país | | EAP | 155.951 | 140.967 | 24.678 | 49.562 | 53.963 | 23.949 | 24.894 | 64.278 | 83.193 | 35.562 | 707 |
| | | Personas | 700.750 | 595.505 | 39.771 | 78.628 | 78.262 | 37.739 | 41.305 | 114.493 | 143.576 | 60.987 | 744 |
| 06 | Buenos Aires | EAP | 18.908 | 13.614 | 2.114 | 4.076 | 4.448 | 1.821 | 2.197 | 5.744 | 7.757 | 3.306 | 61 |
| | | Personas | 87.977 | 52.173 | 3.543 | 6.363 | 6.302 | 2.977 | 3.747 | 9.994 | 13.813 | 5.372 | 62 |
| 10 | Catamarca | EAP | 6.062 | 5.971 | 1.077 | 2.315 | 2.336 | 1.178 | 1.085 | 2.941 | 3.268 | 1.538 | 17 |
| | | Personas | 24.030 | 23.634 | 1.653 | 3.431 | 2.915 | 1.773 | 1.810 | 4.925 | 5.012 | 2.098 | 17 |
| 22 | Chaco | EAP | 8.777 | 8.524 | 1.150 | 2.406 | 3.186 | 1.428 | 1.184 | 3.628 | 5.342 | 2.248 | 61 |
| | | Personas | 34.556 | 33.029 | 1.751 | 3.705 | 4.512 | 2.102 | 1.839 | 6.079 | 8.947 | 4.030 | 64 |
| 26 | Chubut | EAP | 2.605 | 2.373 | 142 | 382 | 715 | 425 | 155 | 707 | 1.459 | 746 | 16 |
| | | Personas | 8.003 | 7.080 | 212 | 507 | 942 | 580 | 220 | 1.110 | 2.423 | 1.069 | 17 |
| 14 | Córdoba | EAP | 10.376 | 8.543 | 1.249 | 2.610 | 3.047 | 1.252 | 1.324 | 3.802 | 5.373 | 2.109 | 40 |
| | | Personas | 45.744 | 35.014 | 2.015 | 4.096 | 4.246 | 2.636 | 2.223 | 6.785 | 9.156 | 3.815 | 42 |
| 18 | Corrientes | EAP | 6.627 | 6.143 | 873 | 2.098 | 2.480 | 1.169 | 857 | 2.789 | 3.734 | 1.575 | 29 |
| | | Personas | 32.410 | 28.539 | 1.408 | 3.809 | 4.276 | 2.300 | 1.402 | 5.191 | 6.790 | 3.330 | 33 |
| 30 | Entre Ríos | EAP | 7.946 | 7.184 | 991 | 2.064 | 2.903 | 1.500 | 1.060 | 2.997 | 4.388 | 2.145 | 41 |
| | | Personas | 33.299 | 27.869 | 1.436 | 2.878 | 4.073 | 2.294 | 1.593 | 4.919 | 7.044 | 3.588 | 44 |
| 34 | Formosa | EAP | 6.484 | 6.344 | 874 | 1.756 | 2.227 | 1.070 | 954 | 2.703 | 3.796 | 1.822 | 23 |
| | | Personas | 28.601 | 27.211 | 1.347 | 2.749 | 3.129 | 1.902 | 1.449 | 5.810 | 7.144 | 3.657 | 24 |
| 38 | Jujuy | EAP | 6.203 | 6.146 | 968 | 2.263 | 2.731 | 1.440 | 962 | 2.471 | 2.882 | 1.278 | 57 |
| | | Personas | 27.661 | 26.740 | 1.770 | 4.353 | 4.236 | 2.341 | 1.893 | 5.041 | 4.829 | 2.215 | 62 |
| 42 | La Pampa | EAP | 2.827 | 2.419 | 223 | 409 | 597 | 317 | 240 | 802 | 1.330 | 634 | 18 |
| | | Personas | 9.726 | 8.109 | 348 | 577 | 998 | 569 | 408 | 1.390 | 2.520 | 1.280 | 19 |
| 46 | La Rioja | EAP | 2.879 | 2.788 | 339 | 717 | 876 | 540 | 359 | 901 | 1.545 | 828 | 23 |
| | | Personas | 12.100 | 11.730 | 528 | 1.164 | 1.617 | 1.033 | 811 | 1.845 | 2.820 | 1.886 | 26 |
| 50 | Mendoza | EAP | 15.080 | 13.304 | 3.466 | 5.651 | 5.702 | 2.584 | 3.304 | 6.411 | 7.941 | 3.520 | 54 |
| | | Personas | 78.872 | 63.913 | 5.983 | 9.277 | 8.093 | 3.651 | 5.650 | 11.335 | 14.021 | 5.849 | 54 |
| 54 | Misiones | EAP | 18.341 | 18.271 | 4.437 | 8.822 | 7.971 | 2.362 | 4.376 | 10.211 | 11.169 | 3.353 | 72 |
| | | Personas | 82.970 | 82.466 | 6.692 | 12.838 | 10.513 | 3.736 | 6.820 | 17.319 | 18.762 | 5.714 | 72 |
| 58 | Neuquén | EAP | 3.045 | 2.943 | 400 | 812 | 1.050 | 532 | 440 | 1.165 | 1.772 | 842 | 22 |
| | | Personas | 12.832 | 11.924 | 571 | 1.245 | 1.685 | 686 | 622 | 1.846 | 2.885 | 2.361 | 23 |
| 62 | Río Negro | EAP | 4.705 | 4.331 | 611 | 1.092 | 1.404 | 785 | 595 | 1.524 | 2.568 | 1.296 | 16 |
| | | Personas | 17.323 | 14.345 | 944 | 1.564 | 1.957 | 951 | 972 | 2.471 | 3.822 | 1.646 | 18 |
| 66 | Salta | EAP | 5.817 | 5.636 | 730 | 1.839 | 2.120 | 1.017 | 699 | 2.365 | 3.003 | 1.349 | 48 |
| | | Personas | 26.223 | 22.235 | 1.236 | 3.035 | 3.305 | 1.772 | 1.156 | 4.323 | 5.056 | 2.300 | 52 |
| 70 | San Juan | EAP | 3.234 | 2.881 | 740 | 1.246 | 1.220 | 555 | 753 | 1.408 | 1.713 | 779 | 5 |
| | | Personas | 16.958 | 14.635 | 1.308 | 2.054 | 1.996 | 651 | 1.317 | 2.466 | 3.689 | 1.149 | 5 |
| 74 | San Luis | EAP | 2.697 | 2.427 | 178 | 411 | 672 | 483 | 179 | 720 | 1.378 | 818 | 9 |
| | | Personas | 9.661 | 8.107 | 281 | 578 | 1.139 | 744 | 299 | 1.227 | 2.474 | 1.356 | 9 |
| 78 | Santa Cruz | EAP | 486 | 372 | 7 | 35 | 68 | 38 | 9 | 122 | 262 | 108 | 1 |
| | | Personas | 1.682 | 1.031 | 9 | 62 | 80 | 45 | 10 | 186 | 492 | 146 | 1 |
| 82 | Santa Fe | EAP | 7.878 | 6.219 | 865 | 1.877 | 2.293 | 855 | 919 | 2.728 | 3.904 | 1.527 | 21 |
| | | Personas | 33.924 | 23.664 | 1.399 | 2.797 | 3.159 | 1.090 | 1.643 | 4.870 | 6.460 | 2.224 | 22 |
| 86 | Santiago del Estero | EAP | 12.799 | 12.524 | 2.932 | 6.009 | 5.205 | 2.193 | 2.955 | 7.157 | 7.353 | 3.078 | 68 |
| | | Personas | 64.991 | 62.705 | 4.811 | 10.375 | 7.913 | 3.204 | 4.899 | 13.415 | 13.144 | 4.872 | 72 |
| 94 | Tierra del Fuego | EAP | 123 | 101 | 11 | 25 | 40 | 14 | 12 | 48 | 67 | 30 | - |
| | | Personas | 734 | 480 | 20 | 34 | 61 | 18 | 29 | 96 | 178 | 44 | - |
| 90 | Tucumán | EAP | 2.052 | 1.909 | 301 | 647 | 672 | 391 | 276 | 934 | 1.189 | 633 | 5 |
| | | Personas | 10.473 | 8.872 | 506 | 1.137 | 1.115 | 684 | 493 | 1.850 | 2.095 | 986 | 6 |

(continúa)



Cuadro 7.3 (conclusión)

| Código | Provincia | Tipo jurídico | Otros tipos jurídicos | | | | | | | | |
|-----------------------|---------------------|----------------|-----------------------|----------------------|--------------|------------|---------------|----------------------|---------------|--------------|----------|
| | | | Total (¹) | Mujeres | | | | Varones | | | |
| | | | | Rango etario en años | | | | Rango etario en años | | | |
| | | | | Hasta 14 | 15-39 | 40-64 | 65 y más | Hasta 14 | 15-39 | 40-64 | 65 y más |
| Total del país | EAP | 14.984 | 3.688 | 6.209 | 5.128 | 605 | 3.927 | 9.366 | 10.522 | 1.336 | |
| | Personas | 105.245 | 9.238 | 14.461 | 9.675 | 937 | 10.408 | 30.433 | 27.993 | 2.100 | |
| 06 | Buenos Aires | EAP | 5.294 | 1.381 | 2.240 | 1.952 | 222 | 1.486 | 3.222 | 3.718 | 527 |
| | | Personas | 35.804 | 3.309 | 5.090 | 3.510 | 254 | 3.800 | 9.901 | 9.311 | 629 |
| 10 | Catamarca | EAP | 91 | 3 | 12 | 15 | 1 | - | 50 | 62 | 2 |
| | | Personas | 396 | 7 | 18 | 17 | 1 | - | 197 | 154 | 2 |
| 22 | Chaco | EAP | 253 | 30 | 70 | 51 | 2 | 39 | 168 | 190 | 14 |
| | | Personas | 1.527 | 79 | 195 | 86 | 2 | 116 | 571 | 463 | 15 |
| 26 | Chubut | EAP | 232 | 9 | 33 | 41 | 3 | 12 | 126 | 163 | 25 |
| | | Personas | 923 | 19 | 58 | 58 | 4 | 18 | 331 | 403 | 32 |
| 14 | Córdoba | EAP | 1.833 | 386 | 721 | 556 | 58 | 391 | 1.166 | 1.244 | 129 |
| | | Personas | 10.730 | 904 | 1.479 | 871 | 73 | 978 | 3.344 | 2.924 | 157 |
| 18 | Corrientes | EAP | 484 | 67 | 145 | 117 | 7 | 73 | 342 | 362 | 28 |
| | | Personas | 3.871 | 158 | 300 | 216 | 8 | 187 | 1.589 | 1.358 | 55 |
| 30 | Entre Ríos | EAP | 762 | 196 | 316 | 243 | 18 | 210 | 482 | 516 | 41 |
| | | Personas | 5.430 | 449 | 753 | 437 | 26 | 563 | 1.655 | 1.498 | 49 |
| 34 | Formosa | EAP | 140 | 19 | 56 | 27 | - | 19 | 112 | 91 | 11 |
| | | Personas | 1.390 | 52 | 146 | 93 | - | 57 | 598 | 431 | 13 |
| 38 | Jujuy | EAP | 57 | 17 | 27 | 25 | 5 | 13 | 32 | 44 | 4 |
| | | Personas | 921 | 95 | 101 | 80 | 7 | 80 | 243 | 302 | 13 |
| 42 | La Pampa | EAP | 408 | 31 | 79 | 86 | 5 | 37 | 239 | 293 | 31 |
| | | Personas | 1.617 | 45 | 130 | 111 | 5 | 72 | 628 | 589 | 37 |
| 46 | La Rioja | EAP | 91 | 16 | 33 | 19 | - | 19 | 58 | 58 | 3 |
| | | Personas | 370 | 27 | 57 | 24 | - | 25 | 123 | 111 | 3 |
| 50 | Mendoza | EAP | 1.776 | 719 | 1.011 | 822 | 151 | 738 | 1.142 | 1.297 | 221 |
| | | Personas | 14.959 | 1.800 | 2.342 | 1.738 | 208 | 1.996 | 3.465 | 3.120 | 290 |
| 54 | Misiones | EAP | 70 | 22 | 29 | 22 | 3 | 17 | 47 | 48 | 6 |
| | | Personas | 504 | 45 | 48 | 33 | 3 | 36 | 153 | 179 | 7 |
| 58 | Neuquén | EAP | 102 | 16 | 37 | 41 | 6 | 16 | 71 | 80 | 8 |
| | | Personas | 908 | 32 | 100 | 81 | 10 | 34 | 280 | 358 | 13 |
| 62 | Río Negro | EAP | 374 | 95 | 144 | 140 | 20 | 113 | 199 | 285 | 35 |
| | | Personas | 2.978 | 235 | 350 | 292 | 29 | 276 | 849 | 892 | 55 |
| 66 | Salta | EAP | 181 | 24 | 56 | 43 | 8 | 28 | 114 | 134 | 18 |
| | | Personas | 3.988 | 447 | 530 | 449 | 92 | 424 | 1.022 | 924 | 100 |
| 70 | San Juan | EAP | 353 | 113 | 168 | 180 | 19 | 122 | 211 | 260 | 37 |
| | | Personas | 2.323 | 267 | 349 | 292 | 23 | 280 | 513 | 558 | 41 |
| 74 | San Luis | EAP | 270 | 20 | 65 | 51 | 2 | 25 | 163 | 196 | 22 |
| | | Personas | 1.554 | 42 | 158 | 77 | 5 | 54 | 638 | 552 | 28 |
| 78 | Santa Cruz | EAP | 114 | 4 | 22 | 23 | 3 | 3 | 73 | 87 | 22 |
| | | Personas | 651 | 10 | 39 | 37 | 3 | 9 | 242 | 278 | 33 |
| 82 | Santa Fe | EAP | 1.659 | 448 | 804 | 574 | 56 | 484 | 1.070 | 1.083 | 107 |
| | | Personas | 10.260 | 968 | 1.632 | 982 | 63 | 1.091 | 2.905 | 2.430 | 189 |
| 86 | Santiago del Estero | EAP | 275 | 38 | 84 | 43 | 7 | 48 | 195 | 185 | 19 |
| | | Personas | 2.286 | 99 | 392 | 85 | 83 | 118 | 909 | 501 | 99 |
| 94 | Tierra del Fuego | EAP | 22 | 6 | 10 | 11 | 1 | 4 | 16 | 19 | 8 |
| | | Personas | 254 | 17 | 23 | 25 | 1 | 26 | 57 | 92 | 13 |
| 90 | Tucumán | EAP | 143 | 28 | 47 | 46 | 8 | 30 | 68 | 107 | 18 |
| | | Personas | 1.601 | 132 | 171 | 81 | 37 | 168 | 220 | 565 | 227 |

(¹) El total puede no corresponder a la suma de los parciales dado que las categorías no son excluyentes, porque una EAP puede tener residentes con más de un tipo de sexo y edad.

Fuente: INDEC. Censo Nacional Agropecuario 2018. Resultados definitivos.

Cuadro 7.4

Personas residentes en las explotaciones agropecuarias por sexo y edad, según su relación con el productor y provincia. Al 30 de junio de 2018

| Código | Provincia | | Total | Mujeres | | | | | |
|--------|-----------------------|---|----------------|----------------|----------------------|---------------|---------------|---------------|-----------------|
| | | | | Total | Rango etario en años | | | | Sin discriminar |
| | | | | | Hasta 14 | 15-39 | 40-64 | 65 y más | |
| | Total del país | Total | 700.750 | 268.718 | 48.984 | 93.089 | 87.937 | 38.676 | 32 |
| | | Productores o socios | 106.074 | 21.917 | - | 4.652 | 11.189 | 6.044 | 32 |
| | | Familiares del productor o socio | 378.465 | 174.341 | 29.987 | 58.370 | 56.214 | 29.770 | - |
| | | Trabajadores no familiares | 122.185 | 19.687 | 1.838 | 9.734 | 7.579 | 536 | - |
| | | Otros residentes | 94.026 | 52.773 | 17.159 | 20.333 | 12.955 | 2.326 | - |
| 06 | Buenos Aires | Total | 87.977 | 31.350 | 6.850 | 11.453 | 9.812 | 3.231 | 4 |
| | | Productores o socios | 8.241 | 1.560 | - | 546 | 640 | 370 | 4 |
| | | Familiares del productor o socio | 24.620 | 11.057 | 1.997 | 3.189 | 3.637 | 2.234 | - |
| | | Trabajadores no familiares | 32.018 | 4.792 | 263 | 2.252 | 2.162 | 115 | - |
| | | Otros residentes | 23.098 | 13.941 | 4.590 | 5.466 | 3.373 | 512 | - |
| 10 | Catamarca | Total | 24.030 | 9.816 | 1.660 | 3.449 | 2.932 | 1.774 | 1 |
| | | Productores o socios | 5.021 | 1.285 | - | 249 | 606 | 429 | 1 |
| | | Familiares del productor o socio | 18.007 | 8.276 | 1.630 | 3.107 | 2.208 | 1.331 | - |
| | | Trabajadores no familiares | 765 | 143 | 11 | 48 | 75 | 9 | - |
| | | Otros residentes | 237 | 112 | 19 | 45 | 43 | 5 | - |
| 22 | Chaco | Total | 34.556 | 12.432 | 1.830 | 3.900 | 4.598 | 2.104 | - |
| | | Productores o socios | 6.747 | 980 | - | 173 | 537 | 270 | - |
| | | Familiares del productor o socio | 21.329 | 9.793 | 1.420 | 3.031 | 3.589 | 1.753 | - |
| | | Trabajadores no familiares | 4.043 | 462 | 85 | 189 | 168 | 20 | - |
| | | Otros residentes | 2.437 | 1.197 | 325 | 507 | 304 | 61 | - |
| 26 | Chubut | Total | 8.003 | 2.380 | 231 | 565 | 1.000 | 584 | - |
| | | Productores o socios | 1.677 | 316 | - | 23 | 171 | 122 | - |
| | | Familiares del productor o socio | 4.276 | 1.759 | 175 | 419 | 721 | 444 | - |
| | | Trabajadores no familiares | 1.659 | 87 | 2 | 37 | 42 | 6 | - |
| | | Otros residentes | 391 | 218 | 54 | 86 | 66 | 12 | - |
| 14 | Córdoba | Total | 45.744 | 16.320 | 2.918 | 5.575 | 5.117 | 2.709 | 1 |
| | | Productores o socios | 5.305 | 814 | - | 159 | 396 | 258 | 1 |
| | | Familiares del productor o socio | 18.080 | 8.271 | 1.075 | 2.243 | 2.831 | 2.122 | - |
| | | Trabajadores no familiares | 14.188 | 2.641 | 255 | 1.396 | 933 | 57 | - |
| | | Otros residentes | 8.171 | 4.594 | 1.588 | 1.777 | 957 | 272 | - |
| 18 | Corrientes | Total | 32.410 | 12.475 | 1.562 | 4.109 | 4.492 | 2.308 | 4 |
| | | Productores o socios | 4.539 | 951 | - | 156 | 515 | 276 | 4 |
| | | Familiares del productor o socio | 19.784 | 9.656 | 1.143 | 3.135 | 3.407 | 1.971 | - |
| | | Trabajadores no familiares | 5.846 | 586 | 51 | 281 | 240 | 14 | - |
| | | Otros residentes | 2.241 | 1.282 | 368 | 537 | 330 | 47 | - |
| 30 | Entre Ríos | Total | 33.299 | 12.346 | 1.885 | 3.631 | 4.510 | 2.320 | - |
| | | Productores o socios | 5.510 | 706 | - | 76 | 396 | 234 | - |
| | | Familiares del productor o socio | 17.199 | 8.336 | 1.007 | 2.082 | 3.260 | 1.987 | - |
| | | Trabajadores no familiares | 6.268 | 747 | 65 | 380 | 273 | 29 | - |
| | | Otros residentes | 4.322 | 2.557 | 813 | 1.093 | 581 | 70 | - |
| 34 | Formosa | Total | 28.601 | 9.418 | 1.397 | 2.895 | 3.222 | 1.902 | 2 |
| | | Productores o socios | 5.519 | 1.091 | - | 142 | 585 | 362 | 2 |
| | | Familiares del productor o socio | 19.730 | 7.734 | 1.276 | 2.457 | 2.470 | 1.531 | - |
| | | Trabajadores no familiares | 2.815 | 297 | 31 | 140 | 123 | 3 | - |
| | | Otros residentes | 537 | 296 | 90 | 156 | 44 | 6 | - |
| 38 | Jujuy | Total | 27.661 | 12.983 | 1.864 | 4.454 | 4.316 | 2.348 | 1 |
| | | Productores o socios | 5.319 | 2.395 | - | 405 | 1.326 | 663 | 1 |
| | | Familiares del productor o socio | 18.572 | 9.202 | 1.607 | 3.464 | 2.515 | 1.616 | - |
| | | Trabajadores no familiares | 2.591 | 682 | 29 | 314 | 316 | 23 | - |
| | | Otros residentes | 1.179 | 704 | 228 | 271 | 159 | 46 | - |
| 42 | La Pampa | Total | 9.726 | 2.783 | 393 | 707 | 1.109 | 574 | - |
| | | Productores o socios | 1.687 | 241 | - | 31 | 119 | 91 | - |
| | | Familiares del productor o socio | 4.793 | 2.022 | 305 | 451 | 799 | 467 | - |
| | | Trabajadores no familiares | 2.741 | 277 | 30 | 116 | 123 | 8 | - |
| | | Otros residentes | 505 | 243 | 58 | 109 | 68 | 8 | - |
| 46 | La Rioja | Total | 12.100 | 4.450 | 555 | 1.221 | 1.641 | 1.033 | - |
| | | Productores o socios | 2.382 | 484 | - | 75 | 238 | 171 | - |
| | | Familiares del productor o socio | 8.419 | 3.645 | 501 | 1.005 | 1.285 | 854 | - |
| | | Trabajadores no familiares | 862 | 166 | 16 | 71 | 77 | 2 | - |
| | | Otros residentes | 437 | 155 | 38 | 70 | 41 | 6 | - |

(continúa)



Cuadro 7.4 (continuación)

| Código | Provincia | | Varones | | | | | Sin discriminar sexo y edad | |
|--------|-----------------------|---|----------------|----------------------|----------------|----------------|---------------|-----------------------------|-----------------|
| | | | Total | Rango etario en años | | | | | |
| | | | | Hasta 14 | 15-39 | 40-64 | 65 y más | | Sin discriminar |
| | Total del país | Total | 431.333 | 51.610 | 144.926 | 171.569 | 63.087 | 141 | 699 |
| | | Productores o socios | 83.458 | - | 14.312 | 46.068 | 22.937 | 141 | 699 |
| | | Familiares del productor o socio | 204.124 | 31.210 | 72.595 | 67.058 | 33.261 | - | - |
| | | Trabajadores no familiares | 102.498 | 2.267 | 46.516 | 49.861 | 3.854 | - | - |
| | | Otros residentes | 41.253 | 18.133 | 11.503 | 8.582 | 3.035 | - | - |
| 06 | Buenos Aires | Total | 56.570 | 7.534 | 19.895 | 23.124 | 6.001 | 16 | 57 |
| | | Productores o socios | 6.624 | - | 1.174 | 3.367 | 2.067 | 16 | 57 |
| | | Familiares del productor o socio | 13.563 | 2.027 | 4.172 | 4.873 | 2.491 | - | - |
| | | Trabajadores no familiares | 27.226 | 389 | 12.507 | 13.379 | 951 | - | - |
| | | Otros residentes | 9.157 | 5.118 | 2.042 | 1.505 | 492 | - | - |
| 10 | Catamarca | Total | 14.205 | 1.804 | 5.122 | 5.166 | 2.100 | 13 | 9 |
| | | Productores o socios | 3.727 | - | 636 | 1.997 | 1.081 | 13 | 9 |
| | | Familiares del productor o socio | 9.731 | 1.773 | 4.130 | 2.835 | 993 | - | - |
| | | Trabajadores no familiares | 622 | 5 | 315 | 288 | 14 | - | - |
| | | Otros residentes | 125 | 26 | 41 | 46 | 12 | - | - |
| 22 | Chaco | Total | 22.062 | 1.946 | 6.650 | 9.410 | 4.045 | 11 | 62 |
| | | Productores o socios | 5.705 | - | 864 | 3.315 | 1.515 | 11 | 62 |
| | | Familiares del productor o socio | 11.536 | 1.516 | 3.830 | 3.971 | 2.219 | - | - |
| | | Trabajadores no familiares | 3.581 | 64 | 1.578 | 1.794 | 145 | - | - |
| | | Otros residentes | 1.240 | 366 | 378 | 330 | 166 | - | - |
| 26 | Chubut | Total | 5.606 | 235 | 1.441 | 2.826 | 1.101 | 3 | 17 |
| | | Productores o socios | 1.344 | - | 127 | 745 | 469 | 3 | 17 |
| | | Familiares del productor o socio | 2.517 | 194 | 687 | 1.205 | 431 | - | - |
| | | Trabajadores no familiares | 1.572 | 5 | 564 | 824 | 179 | - | - |
| | | Otros residentes | 173 | 36 | 63 | 52 | 22 | - | - |
| 14 | Córdoba | Total | 29.386 | 3.194 | 10.129 | 12.080 | 3.972 | 11 | 38 |
| | | Productores o socios | 4.453 | - | 512 | 2.614 | 1.316 | 11 | 38 |
| | | Familiares del productor o socio | 9.809 | 1.152 | 3.062 | 3.441 | 2.154 | - | - |
| | | Trabajadores no familiares | 11.547 | 321 | 5.697 | 5.286 | 243 | - | - |
| | | Otros residentes | 3.577 | 1.721 | 858 | 739 | 259 | - | - |
| 18 | Corrientes | Total | 19.904 | 1.587 | 6.780 | 8.148 | 3.385 | 4 | 31 |
| | | Productores o socios | 3.557 | - | 654 | 1.965 | 934 | 4 | 31 |
| | | Familiares del productor o socio | 10.128 | 1.124 | 3.350 | 3.581 | 2.073 | - | - |
| | | Trabajadores no familiares | 5.260 | 69 | 2.515 | 2.350 | 326 | - | - |
| | | Otros residentes | 959 | 394 | 261 | 252 | 52 | - | - |
| 30 | Entre Ríos | Total | 20.909 | 2.151 | 6.574 | 8.542 | 3.637 | 5 | 44 |
| | | Productores o socios | 4.760 | - | 571 | 2.726 | 1.458 | 5 | 44 |
| | | Familiares del productor o socio | 8.863 | 1.121 | 2.885 | 2.909 | 1.948 | - | - |
| | | Trabajadores no familiares | 5.521 | 89 | 2.668 | 2.616 | 148 | - | - |
| | | Otros residentes | 1.765 | 941 | 450 | 291 | 83 | - | - |
| 34 | Formosa | Total | 19.160 | 1.499 | 6.408 | 7.575 | 3.670 | 8 | 23 |
| | | Productores o socios | 4.405 | - | 568 | 2.511 | 1.318 | 8 | 23 |
| | | Familiares del productor o socio | 11.996 | 1.375 | 4.444 | 3.915 | 2.262 | - | - |
| | | Trabajadores no familiares | 2.518 | 40 | 1.288 | 1.114 | 76 | - | - |
| | | Otros residentes | 241 | 84 | 108 | 35 | 14 | - | - |
| 38 | Jujuy | Total | 14.616 | 1.972 | 5.284 | 5.131 | 2.228 | 1 | 62 |
| | | Productores o socios | 2.862 | - | 578 | 1.552 | 731 | 1 | 62 |
| | | Familiares del productor o socio | 9.370 | 1.750 | 3.709 | 2.482 | 1.429 | - | - |
| | | Trabajadores no familiares | 1.909 | 19 | 843 | 1.018 | 29 | - | - |
| | | Otros residentes | 475 | 203 | 154 | 79 | 39 | - | - |
| 42 | La Pampa | Total | 6.924 | 478 | 2.018 | 3.109 | 1.317 | 2 | 19 |
| | | Productores o socios | 1.427 | - | 233 | 734 | 458 | 2 | 19 |
| | | Familiares del productor o socio | 2.771 | 352 | 654 | 996 | 769 | - | - |
| | | Trabajadores no familiares | 2.464 | 41 | 1.037 | 1.313 | 73 | - | - |
| | | Otros residentes | 262 | 85 | 94 | 66 | 17 | - | - |
| 46 | La Rioja | Total | 7.624 | 834 | 1.968 | 2.931 | 1.889 | 2 | 26 |
| | | Productores o socios | 1.872 | - | 213 | 1.022 | 635 | 2 | 26 |
| | | Familiares del productor o socio | 4.774 | 781 | 1.379 | 1.585 | 1.029 | - | - |
| | | Trabajadores no familiares | 696 | 19 | 230 | 295 | 152 | - | - |
| | | Otros residentes | 282 | 34 | 146 | 29 | 73 | - | - |

(continúa)

Cuadro 7.4 (continuación)

| Código | Provincia | | Total | Mujeres | | | | | |
|--------|---------------------|----------------------------------|--------|---------|----------------------|--------|--------|----------|-----------------|
| | | | | Total | Rango etario en años | | | | |
| | | | | | Hasta 14 | 15-39 | 40-64 | 65 y más | Sin discriminar |
| 50 | Mendoza | Total | 78.872 | 33.092 | 7.782 | 11.619 | 9.831 | 3.859 | 1 |
| | | Productores o socios | 7.328 | 1.049 | - | 117 | 555 | 376 | 1 |
| | | Familiares del productor o socio | 32.789 | 15.608 | 2.897 | 5.119 | 4.786 | 2.806 | - |
| | | Trabajadores no familiares | 14.709 | 2.705 | 196 | 1.381 | 1.059 | 69 | - |
| | | Otros residentes | 24.046 | 13.730 | 4.689 | 5.002 | 3.431 | 608 | - |
| 54 | Misiones | Total | 82.970 | 33.908 | 6.734 | 12.886 | 10.546 | 3.739 | 3 |
| | | Productores o socios | 16.373 | 2.651 | - | 842 | 1.420 | 386 | 3 |
| | | Familiares del productor o socio | 62.073 | 29.761 | 6.275 | 11.470 | 8.727 | 3.289 | - |
| | | Trabajadores no familiares | 2.379 | 408 | 65 | 194 | 134 | 15 | - |
| 58 | Neuquén | Otros residentes | 2.145 | 1.088 | 394 | 380 | 265 | 49 | - |
| | | Total | 12.832 | 4.410 | 601 | 1.345 | 1.766 | 696 | 2 |
| | | Productores o socios | 2.604 | 542 | - | 78 | 289 | 173 | 2 |
| | | Familiares del productor o socio | 8.655 | 3.498 | 537 | 1.101 | 1.350 | 510 | - |
| | | Trabajadores no familiares | 1.157 | 170 | 9 | 80 | 74 | 7 | - |
| 62 | Río Negro | Otros residentes | 416 | 200 | 55 | 86 | 53 | 6 | - |
| | | Total | 17.323 | 6.322 | 1.178 | 1.914 | 2.249 | 980 | 1 |
| | | Productores o socios | 2.818 | 422 | - | 25 | 227 | 169 | 1 |
| | | Familiares del productor o socio | 7.503 | 3.550 | 546 | 961 | 1.325 | 718 | - |
| | | Trabajadores no familiares | 3.077 | 316 | 21 | 154 | 121 | 20 | - |
| 66 | Salta | Otros residentes | 3.925 | 2.034 | 611 | 774 | 576 | 73 | - |
| | | Total | 26.223 | 10.868 | 1.679 | 3.565 | 3.754 | 1.864 | 6 |
| | | Productores o socios | 5.246 | 1.583 | - | 298 | 854 | 425 | 6 |
| | | Familiares del productor o socio | 15.830 | 7.481 | 1.184 | 2.600 | 2.363 | 1.334 | - |
| | | Trabajadores no familiares | 3.696 | 927 | 235 | 380 | 248 | 64 | - |
| 70 | San Juan | Otros residentes | 1.451 | 877 | 260 | 287 | 289 | 41 | - |
| | | Total | 16.958 | 6.940 | 1.574 | 2.403 | 2.288 | 674 | 1 |
| | | Productores o socios | 1.471 | 264 | - | 51 | 127 | 85 | 1 |
| | | Familiares del productor o socio | 7.282 | 3.381 | 665 | 1.158 | 1.117 | 441 | - |
| | | Trabajadores no familiares | 2.444 | 342 | 72 | 106 | 155 | 9 | - |
| 74 | San Luis | Otros residentes | 5.761 | 2.953 | 837 | 1.088 | 889 | 139 | - |
| | | Total | 9.661 | 3.024 | 323 | 736 | 1.216 | 749 | - |
| | | Productores o socios | 1.842 | 330 | - | 25 | 162 | 143 | - |
| | | Familiares del productor o socio | 4.750 | 2.091 | 231 | 437 | 844 | 579 | - |
| | | Trabajadores no familiares | 2.357 | 176 | 7 | 84 | 76 | 9 | - |
| 78 | Santa Cruz | Otros residentes | 712 | 427 | 85 | 190 | 134 | 18 | - |
| | | Total | 1.682 | 285 | 19 | 101 | 117 | 48 | - |
| | | Productores o socios | 192 | 31 | - | 2 | 14 | 15 | - |
| | | Familiares del productor o socio | 367 | 136 | 4 | 52 | 53 | 27 | - |
| | | Trabajadores no familiares | 1.038 | 85 | 6 | 32 | 42 | 5 | - |
| 82 | Santa Fe | Otros residentes | 85 | 33 | 9 | 15 | 8 | 1 | - |
| | | Total | 33.924 | 12.091 | 2.367 | 4.429 | 4.141 | 1.153 | 1 |
| | | Productores o socios | 3.128 | 346 | - | 36 | 211 | 98 | 1 |
| | | Familiares del productor o socio | 9.551 | 4.124 | 389 | 980 | 1.895 | 860 | - |
| | | Trabajadores no familiares | 12.509 | 2.874 | 317 | 1.565 | 963 | 29 | - |
| 86 | Santiago del Estero | Otros residentes | 8.736 | 4.747 | 1.661 | 1.848 | 1.072 | 166 | - |
| | | Total | 64.991 | 26.963 | 4.907 | 10.767 | 7.998 | 3.287 | 4 |
| | | Productores o socios | 11.463 | 3.605 | - | 1.089 | 1.672 | 840 | 4 |
| | | Familiares del productor o socio | 48.580 | 22.026 | 4.682 | 8.940 | 6.087 | 2.317 | - |
| | | Trabajadores no familiares | 3.692 | 699 | 66 | 483 | 129 | 21 | - |
| 94 | Tierra del Fuego | Otros residentes | 1.256 | 633 | 159 | 255 | 110 | 109 | - |
| | | Total | 734 | 199 | 37 | 57 | 86 | 19 | - |
| | | Productores o socios | 79 | 24 | - | - | 17 | 7 | - |
| | | Familiares del productor o socio | 261 | 98 | 19 | 28 | 40 | 11 | - |
| | | Trabajadores no familiares | 312 | 34 | - | 16 | 18 | - | - |
| 90 | Tucumán | Otros residentes | 82 | 43 | 18 | 13 | 11 | 1 | - |
| | | Total | 10.473 | 3.863 | 638 | 1.308 | 1.196 | 721 | - |
| | | Productores o socios | 1.583 | 247 | - | 54 | 112 | 81 | - |
| | | Familiares del productor o socio | 6.015 | 2.836 | 422 | 941 | 905 | 568 | - |
| | | Trabajadores no familiares | 1.019 | 71 | 6 | 35 | 28 | 2 | - |
| | | Otros residentes | 1.856 | 709 | 210 | 278 | 151 | 70 | - |

(continúa)



Cuadro 7.4 (conclusión)

| Código | Provincia | | Varones | | | | | Sin discriminar sexo y edad | |
|--------|---------------------|----------------------------------|---------|----------------------|--------|--------|----------|-----------------------------|-----------------|
| | | | Total | Rango etario en años | | | | | |
| | | | | Hasta 14 | 15-39 | 40-64 | 65 y más | | Sin discriminar |
| 50 | Mendoza | Total | 45.727 | 7.642 | 14.800 | 17.141 | 6.139 | 5 | 53 |
| | | Productores o socios | 6.226 | - | 865 | 3.339 | 2.017 | 5 | 53 |
| | | Familiares del productor o socio | 17.181 | 2.704 | 5.770 | 5.846 | 2.861 | - | - |
| | | Trabajadores no familiares | 12.004 | 238 | 4.985 | 6.233 | 548 | - | - |
| | | Otros residentes | 10.316 | 4.700 | 3.180 | 1.723 | 713 | - | - |
| 54 | Misiones | Total | 48.990 | 6.836 | 17.472 | 18.941 | 5.721 | 20 | 72 |
| | | Productores o socios | 13.650 | - | 3.648 | 7.819 | 2.163 | 20 | 72 |
| | | Familiares del productor o socio | 32.312 | 6.460 | 12.604 | 9.951 | 3.297 | - | - |
| | | Trabajadores no familiares | 1.971 | 60 | 904 | 817 | 190 | - | - |
| | | Otros residentes | 1.057 | 316 | 316 | 354 | 71 | - | - |
| 58 | Neuquén | Total | 8.400 | 651 | 2.126 | 3.243 | 2.374 | 6 | 22 |
| | | Productores o socios | 2.040 | - | 275 | 1.165 | 594 | 6 | 22 |
| | | Familiares del productor o socio | 5.157 | 582 | 1.386 | 1.453 | 1.736 | - | - |
| | | Trabajadores no familiares | 987 | 10 | 403 | 542 | 32 | - | - |
| | | Otros residentes | 216 | 59 | 62 | 83 | 12 | - | - |
| 62 | Río Negro | Total | 10.983 | 1.244 | 3.320 | 4.714 | 1.701 | 4 | 18 |
| | | Productores o socios | 2.378 | - | 266 | 1.274 | 834 | 4 | 18 |
| | | Familiares del productor o socio | 3.953 | 565 | 1.339 | 1.417 | 632 | - | - |
| | | Trabajadores no familiares | 2.761 | 34 | 1.064 | 1.533 | 130 | - | - |
| | | Otros residentes | 1.891 | 645 | 651 | 490 | 105 | - | - |
| 66 | Salta | Total | 15.316 | 1.579 | 5.345 | 5.980 | 2.400 | 12 | 39 |
| | | Productores o socios | 3.624 | - | 709 | 1.966 | 937 | 12 | 39 |
| | | Familiares del productor o socio | 8.349 | 1.099 | 3.251 | 2.685 | 1.314 | - | - |
| | | Trabajadores no familiares | 2.769 | 252 | 1.167 | 1.245 | 105 | - | - |
| | | Otros residentes | 574 | 228 | 218 | 84 | 44 | - | - |
| 70 | San Juan | Total | 10.014 | 1.595 | 2.979 | 4.247 | 1.190 | 3 | 4 |
| | | Productores o socios | 1.203 | - | 179 | 596 | 425 | 3 | 4 |
| | | Familiares del productor o socio | 3.901 | 690 | 1.296 | 1.442 | 473 | - | - |
| | | Trabajadores no familiares | 2.102 | 71 | 560 | 1.402 | 69 | - | - |
| | | Otros residentes | 2.808 | 834 | 944 | 807 | 223 | - | - |
| 74 | San Luis | Total | 6.628 | 352 | 1.865 | 3.026 | 1.384 | 1 | 9 |
| | | Productores o socios | 1.503 | - | 135 | 788 | 579 | 1 | 9 |
| | | Familiares del productor o socio | 2.659 | 204 | 655 | 1.113 | 687 | - | - |
| | | Trabajadores no familiares | 2.181 | 58 | 992 | 1.050 | 81 | - | - |
| | | Otros residentes | 285 | 90 | 83 | 75 | 37 | - | - |
| 78 | Santa Cruz | Total | 1.396 | 19 | 428 | 770 | 179 | - | 1 |
| | | Productores o socios | 160 | - | 6 | 89 | 65 | - | 1 |
| | | Familiares del productor o socio | 231 | 6 | 51 | 125 | 49 | - | - |
| | | Trabajadores no familiares | 953 | 4 | 358 | 536 | 55 | - | - |
| | | Otros residentes | 52 | 9 | 13 | 20 | 10 | - | - |
| 82 | Santa Fe | Total | 21.812 | 2.731 | 7.775 | 8.890 | 2.413 | 3 | 21 |
| | | Productores o socios | 2.761 | - | 285 | 1.572 | 901 | 3 | 21 |
| | | Familiares del productor o socio | 5.427 | 521 | 1.667 | 2.159 | 1.080 | - | - |
| | | Trabajadores no familiares | 9.635 | 377 | 4.800 | 4.260 | 198 | - | - |
| | | Otros residentes | 3.989 | 1.833 | 1.023 | 899 | 234 | - | - |
| 86 | Santiago del Estero | Total | 37.962 | 5.012 | 14.324 | 13.645 | 4.971 | 10 | 66 |
| | | Productores o socios | 7.792 | - | 1.602 | 4.176 | 2.004 | 10 | 66 |
| | | Familiares del productor o socio | 26.554 | 4.770 | 10.976 | 8.019 | 2.789 | - | - |
| | | Trabajadores no familiares | 2.993 | 70 | 1.594 | 1.273 | 56 | - | - |
| | | Otros residentes | 623 | 172 | 152 | 177 | 122 | - | - |
| 94 | Tierra del Fuego | Total | 535 | 55 | 153 | 270 | 57 | - | - |
| | | Productores o socios | 55 | - | 9 | 29 | 17 | - | - |
| | | Familiares del productor o socio | 163 | 28 | 56 | 56 | 23 | - | - |
| | | Trabajadores no familiares | 278 | 6 | 77 | 179 | 16 | - | - |
| | | Otros residentes | 39 | 21 | 11 | 6 | 1 | - | - |
| 90 | Tucumán | Total | 6.604 | 660 | 2.070 | 2.660 | 1.213 | 1 | 6 |
| | | Productores o socios | 1.330 | - | 203 | 707 | 419 | 1 | 6 |
| | | Familiares del productor o socio | 3.179 | 416 | 1.242 | 999 | 522 | - | - |
| | | Trabajadores no familiares | 948 | 26 | 370 | 514 | 38 | - | - |
| | | Otros residentes | 1.147 | 218 | 255 | 440 | 234 | - | - |

Fuente: INDEC. Censo Nacional Agropecuario 2018. Resultados definitivos.

Cuadro 7.5

Explotaciones agropecuarias con residentes que realizaron actividades independientes de la producción de la misma por finalidad, según provincia, en unidades. Al 30 de junio de 2018

| Código | Provincia | EAP con residentes que realizaron actividades independientes | | | | |
|-----------------------|---------------------|--|--------------|------------|-----------------|-----------------|
| | | Total | Sólo consumo | Sólo venta | Consumo y venta | Sin discriminar |
| Unidades | | | | | | |
| Total del país | | 3.177 | 1.482 | 820 | 857 | 18 |
| 06 | Buenos Aires | 552 | 272 | 137 | 140 | 3 |
| 10 | Catamarca | 65 | 11 | 35 | 19 | - |
| 22 | Chaco | 172 | 76 | 47 | 49 | - |
| 26 | Chubut | 44 | 22 | 17 | 5 | - |
| 14 | Córdoba | 254 | 159 | 55 | 36 | 4 |
| 18 | Corrientes | 185 | 77 | 59 | 48 | 1 |
| 30 | Entre Ríos | 104 | 54 | 41 | 9 | - |
| 34 | Formosa | 68 | 30 | 22 | 15 | 1 |
| 38 | Jujuy | 196 | 107 | 19 | 69 | 1 |
| 42 | La Pampa | 27 | 15 | 10 | 2 | - |
| 46 | La Rioja | 23 | 10 | 8 | 4 | 1 |
| 50 | Mendoza | 282 | 144 | 98 | 39 | 1 |
| 54 | Misiones | 261 | 115 | 51 | 94 | 1 |
| 58 | Neuquén | 98 | 16 | 13 | 69 | - |
| 62 | Río Negro | 101 | 73 | 16 | 12 | - |
| 66 | Salta | 94 | 37 | 32 | 25 | - |
| 70 | San Juan | 100 | 66 | 20 | 12 | 2 |
| 74 | San Luis | 54 | 36 | 6 | 12 | - |
| 78 | Santa Cruz | 11 | 3 | 5 | 3 | - |
| 82 | Santa Fe | 124 | 65 | 46 | 12 | 1 |
| 86 | Santiago del Estero | 313 | 82 | 74 | 157 | - |
| 94 | Tierra del Fuego | 2 | 1 | - | 1 | - |
| 90 | Tucumán | 47 | 11 | 9 | 25 | 2 |

Fuente: INDEC. Censo Nacional Agropecuario 2018. Resultados definitivos.

Cuadro 7.6

Productores o socios de las explotaciones agropecuarias con tipo jurídico persona humana y sociedad de hecho no registrada por nivel educativo y orientación, según provincia. Al 30 de junio de 2018

| Código | Provincia | ¿Sabe leer y escribir? | | | | Asiste o asistió a un establecimiento educativo | | | | | | | |
|-----------------------|---------------------|------------------------|---------------|----------------|-----------------|---|----------------------------------|---------------|-------------------------|----------------------------------|--------------|---------------|------------|
| | | Total | No | Sí | Sin discriminar | Total | Máximo nivel educativo alcanzado | | | Máximo nivel educativo alcanzado | | | |
| | | | | | | | Primario | | | Secundario | | | |
| | | | | | Incompleto | Completo | No sabe | Incompleto | Completo | | No sabe | | |
| | | | | | | | | | Del sector agropecuario | Otros | | | |
| Total del país | | 222.060 | 14.188 | 206.724 | 1.148 | 207.374 | 27.444 | 83.541 | 552 | 17.526 | 6.867 | 33.692 | 228 |
| 06 | Buenos Aires | 27.386 | 1.034 | 26.055 | 297 | 26.109 | 1.171 | 8.144 | 22 | 2.386 | 1.040 | 5.651 | 17 |
| 10 | Catamarca | 9.829 | 588 | 9.233 | 8 | 9.238 | 1.162 | 4.337 | 58 | 782 | 239 | 1.559 | 7 |
| 22 | Chaco | 11.818 | 863 | 10.908 | 47 | 10.937 | 2.071 | 4.628 | 20 | 823 | 245 | 1.447 | 8 |
| 26 | Chubut | 3.227 | 334 | 2.889 | 4 | 2.902 | 587 | 919 | 12 | 283 | 57 | 472 | - |
| 14 | Córdoba | 16.825 | 693 | 16.020 | 112 | 16.057 | 918 | 5.722 | 36 | 1.602 | 875 | 3.155 | 65 |
| 18 | Corrientes | 10.277 | 781 | 9.402 | 94 | 9.439 | 1.233 | 4.116 | 56 | 479 | 235 | 1.608 | 9 |
| 30 | Entre Ríos | 12.576 | 387 | 12.121 | 68 | 12.147 | 1.050 | 5.784 | 10 | 805 | 461 | 1.831 | - |
| 34 | Formosa | 7.883 | 484 | 7.378 | 21 | 7.387 | 1.535 | 3.342 | 12 | 552 | 198 | 823 | 1 |
| 38 | Jujuy | 8.577 | 674 | 7.882 | 21 | 7.928 | 1.771 | 3.282 | 11 | 805 | 133 | 1.099 | 1 |
| 42 | La Pampa | 5.950 | 332 | 5.580 | 38 | 5.588 | 290 | 2.235 | 22 | 437 | 256 | 1.053 | 8 |
| 46 | La Rioja | 4.682 | 359 | 4.239 | 84 | 4.259 | 387 | 2.066 | 10 | 298 | 120 | 726 | 1 |
| 50 | Mendoza | 18.448 | 1.526 | 16.890 | 32 | 16.986 | 2.137 | 5.543 | 42 | 1.778 | 539 | 3.054 | 24 |
| 54 | Misiones | 22.568 | 1.447 | 21.072 | 49 | 21.140 | 5.428 | 10.199 | 76 | 1.393 | 522 | 1.996 | 26 |
| 58 | Neuquén | 3.399 | 642 | 2.742 | 15 | 2.763 | 845 | 1.097 | 14 | 216 | 30 | 223 | 2 |
| 62 | Río Negro | 6.242 | 437 | 5.803 | 2 | 5.844 | 954 | 1.615 | 4 | 756 | 78 | 1.040 | 3 |
| 66 | Salta | 8.263 | 756 | 7.485 | 22 | 7.500 | 1.555 | 2.923 | 53 | 861 | 303 | 972 | 17 |
| 70 | San Juan | 5.024 | 439 | 4.581 | 4 | 4.602 | 382 | 1.399 | 20 | 473 | 164 | 821 | 13 |
| 74 | San Luis | 3.728 | 225 | 3.499 | 4 | 3.507 | 327 | 1.557 | 10 | 232 | 120 | 591 | 5 |
| 78 | Santa Cruz | 494 | 26 | 468 | - | 468 | 13 | 82 | - | 36 | 23 | 155 | 4 |
| 82 | Santa Fe | 16.283 | 434 | 15.666 | 183 | 15.709 | 516 | 5.707 | 5 | 1.359 | 764 | 3.729 | 7 |
| 86 | Santiago del Estero | 14.711 | 1.236 | 13.448 | 27 | 13.492 | 2.849 | 7.455 | 47 | 884 | 357 | 1.102 | 8 |
| 94 | Tierra del Fuego | 125 | 6 | 119 | - | 120 | 4 | 30 | - | 22 | 2 | 31 | - |
| 90 | Tucumán | 3.745 | 485 | 3.244 | 16 | 3.252 | 259 | 1.359 | 12 | 264 | 106 | 554 | 2 |

(continúa)

Cuadro 7.6 (conclusión)

| Código | Provincia | Asiste o asistió a un establecimiento educativo | | | | | | | | | No asiste ni asistió | Sin discriminar |
|-------------------------|--------------|---|-------------------------|-----------|--------------|---------------|---------------|-----------|--------------|---------------|----------------------|-----------------|
| | | Máximo nivel educativo alcanzado | | | | | | | | | | |
| | | Terciario | | | | Universitario | | | | No sabe | | |
| | | Incompleto | Completo | | No sabe | Incompleto | Completo | | No sabe | | | |
| Del sector agropecuario | Otros | | Del sector agropecuario | Otros | | | | | | | | |
| Total del país | 2.784 | 2.561 | 8.757 | 24 | 3.796 | 7.915 | 10.031 | 32 | 1.624 | 13.522 | 1.164 | |
| 06 Buenos Aires | 444 | 549 | 1.452 | 4 | 760 | 2.320 | 2.084 | 5 | 60 | 980 | 297 | |
| 10 Catamarca | 169 | 61 | 403 | 4 | 84 | 93 | 214 | - | 66 | 582 | 9 | |
| 22 Chaco | 144 | 127 | 611 | - | 145 | 274 | 340 | - | 54 | 834 | 47 | |
| 26 Chubut | 61 | 21 | 121 | - | 62 | 90 | 167 | - | 50 | 319 | 6 | |
| 14 Córdoba | 227 | 281 | 670 | 2 | 412 | 1.109 | 924 | 8 | 51 | 652 | 116 | |
| 18 Corrientes | 90 | 109 | 532 | 1 | 135 | 271 | 509 | 1 | 55 | 744 | 94 | |
| 30 Entre Ríos | 141 | 160 | 521 | 1 | 174 | 576 | 594 | - | 39 | 359 | 70 | |
| 34 Formosa | 83 | 88 | 345 | - | 41 | 136 | 183 | - | 48 | 475 | 21 | |
| 38 Jujuy | 156 | 64 | 256 | 1 | 115 | 75 | 109 | - | 50 | 628 | 21 | |
| 42 La Pampa | 62 | 82 | 172 | 2 | 124 | 414 | 379 | 1 | 51 | 324 | 38 | |
| 46 La Rioja | 65 | 42 | 232 | - | 72 | 85 | 139 | - | 16 | 339 | 84 | |
| 50 Mendoza | 286 | 183 | 900 | 3 | 412 | 427 | 1.431 | 7 | 220 | 1.426 | 36 | |
| 54 Misiones | 116 | 143 | 500 | 1 | 77 | 162 | 408 | 1 | 92 | 1.378 | 50 | |
| 58 Neuquén | 36 | 18 | 65 | - | 25 | 37 | 80 | - | 75 | 620 | 16 | |
| 62 Río Negro | 119 | 55 | 243 | 1 | 190 | 244 | 387 | 2 | 153 | 396 | 2 | |
| 66 Salta | 85 | 59 | 133 | 1 | 126 | 122 | 180 | 2 | 108 | 741 | 22 | |
| 70 San Juan | 62 | 75 | 199 | - | 180 | 104 | 463 | - | 247 | 418 | 4 | |
| 74 San Luis | 36 | 43 | 123 | - | 77 | 153 | 213 | 2 | 18 | 217 | 4 | |
| 78 Santa Cruz | 18 | 8 | 39 | - | 19 | 24 | 45 | - | 2 | 26 | - | |
| 82 Santa Fe | 222 | 290 | 920 | 1 | 353 | 892 | 915 | - | 29 | 390 | 184 | |
| 86 Santiago del Estero | 95 | 65 | 195 | 1 | 48 | 140 | 128 | - | 118 | 1.192 | 27 | |
| 94 Tierra del Fuego | 5 | - | 5 | - | 4 | 4 | 12 | - | 1 | 5 | - | |
| 90 Tucumán | 62 | 38 | 120 | 1 | 161 | 163 | 127 | 3 | 21 | 477 | 16 | |

Fuente: INDEC. Censo Nacional Agropecuario 2018. Resultados definitivos.



Cuadro 7.7

Productores o socios de las explotaciones agropecuarias con tipo jurídico persona humana y sociedad de hecho no registrada por residencia y trabajo, según sexo y provincia. Al 30 de junio de 2018

| Código | Provincia | Sexo | Total | Reside en la EAP | | | No reside en la EAP | | | | Sin discriminar | |
|-----------------|-----------------|------|---------|------------------|-------------------|----------------------|---------------------|---------|-------------------|----------------------|-----------------|-----------------|
| | | | | Total | Trabajó en la EAP | No trabajó en la EAP | Sin discriminar | Total | Trabajó en la EAP | No trabajó en la EAP | | Sin discriminar |
| Total del país | Total | | 222.060 | 116.270 | 106.074 | 10.195 | 1 | 104.645 | 76.289 | 28.352 | 4 | 1.145 |
| | Mujeres | | 45.881 | 25.389 | 21.917 | 3.472 | - | 20.423 | 10.728 | 9.693 | 2 | 69 |
| | Varones | | 170.357 | 90.039 | 83.458 | 6.580 | 1 | 79.997 | 64.981 | 15.015 | 1 | 321 |
| | Sin discriminar | | 5.822 | 842 | 699 | 143 | - | 4.225 | 580 | 3.644 | 1 | 755 |
| 06 Buenos Aires | Total | | 27.386 | 8.732 | 8.241 | 491 | - | 18.354 | 13.987 | 4.366 | 1 | 300 |
| | Mujeres | | 5.804 | 1.747 | 1.560 | 187 | - | 4.031 | 2.173 | 1.858 | - | 26 |
| | Varones | | 20.754 | 6.924 | 6.624 | 300 | - | 13.692 | 11.691 | 2.000 | 1 | 138 |
| | Sin discriminar | | 828 | 61 | 57 | 4 | - | 631 | 123 | 508 | - | 136 |
| 10 Catamarca | Total | | 9.829 | 5.580 | 5.021 | 559 | - | 4.241 | 3.324 | 917 | - | 8 |
| | Mujeres | | 2.242 | 1.512 | 1.285 | 227 | - | 730 | 433 | 297 | - | - |
| | Varones | | 7.469 | 4.059 | 3.727 | 332 | - | 3.410 | 2.884 | 526 | - | - |
| | Sin discriminar | | 118 | 9 | 9 | - | - | 101 | 7 | 94 | - | 8 |
| 22 Chaco | Total | | 11.818 | 7.263 | 6.747 | 516 | - | 4.508 | 3.477 | 1.031 | - | 47 |
| | Mujeres | | 1.931 | 1.089 | 980 | 109 | - | 841 | 524 | 317 | - | 1 |
| | Varones | | 9.528 | 6.099 | 5.705 | 394 | - | 3.422 | 2.911 | 511 | - | 7 |
| | Sin discriminar | | 359 | 75 | 62 | 13 | - | 245 | 42 | 203 | - | 39 |
| 26 Chubut | Total | | 3.227 | 1.826 | 1.677 | 149 | - | 1.397 | 917 | 480 | - | 4 |
| | Mujeres | | 701 | 360 | 316 | 44 | - | 341 | 166 | 175 | - | - |
| | Varones | | 2.390 | 1.448 | 1.344 | 104 | - | 942 | 740 | 202 | - | - |
| | Sin discriminar | | 136 | 18 | 17 | 1 | - | 114 | 11 | 103 | - | 4 |
| 14 Córdoba | Total | | 16.825 | 5.836 | 5.305 | 530 | 1 | 10.878 | 8.542 | 2.336 | - | 111 |
| | Mujeres | | 2.486 | 986 | 814 | 172 | - | 1.494 | 785 | 709 | - | 6 |
| | Varones | | 13.912 | 4.803 | 4.453 | 349 | 1 | 9.060 | 7.692 | 1.368 | - | 49 |
| | Sin discriminar | | 427 | 47 | 38 | 9 | - | 324 | 65 | 259 | - | 56 |
| 18 Corrientes | Total | | 10.277 | 5.345 | 4.539 | 806 | - | 4.837 | 3.008 | 1.829 | - | 95 |
| | Mujeres | | 2.609 | 1.253 | 951 | 302 | - | 1.354 | 564 | 790 | - | 2 |
| | Varones | | 7.360 | 4.059 | 3.557 | 502 | - | 3.297 | 2.426 | 871 | - | 4 |
| | Sin discriminar | | 308 | 33 | 31 | 2 | - | 186 | 18 | 168 | - | 89 |
| 30 Entre Ríos | Total | | 12.576 | 5.873 | 5.510 | 363 | - | 6.634 | 5.162 | 1.472 | - | 69 |
| | Mujeres | | 2.172 | 795 | 706 | 89 | - | 1.373 | 815 | 558 | - | 4 |
| | Varones | | 10.105 | 5.024 | 4.760 | 264 | - | 5.053 | 4.299 | 754 | - | 28 |
| | Sin discriminar | | 299 | 54 | 44 | 10 | - | 208 | 48 | 160 | - | 37 |
| 34 Formosa | Total | | 7.883 | 5.904 | 5.519 | 385 | - | 1.958 | 1.475 | 483 | - | 21 |
| | Mujeres | | 1.663 | 1.211 | 1.091 | 120 | - | 452 | 273 | 179 | - | - |
| | Varones | | 6.089 | 4.668 | 4.405 | 263 | - | 1.421 | 1.195 | 226 | - | - |
| | Sin discriminar | | 131 | 25 | 23 | 2 | - | 85 | 7 | 78 | - | 21 |
| 38 Jujuy | Total | | 8.577 | 5.675 | 5.319 | 356 | - | 2.880 | 2.410 | 470 | - | 22 |
| | Mujeres | | 3.491 | 2.539 | 2.395 | 144 | - | 949 | 797 | 152 | - | 3 |
| | Varones | | 4.881 | 3.058 | 2.862 | 196 | - | 1.815 | 1.592 | 223 | - | 8 |
| | Sin discriminar | | 205 | 78 | 62 | 16 | - | 116 | 21 | 95 | - | 11 |
| 42 La Pampa | Total | | 5.950 | 1.793 | 1.687 | 106 | - | 4.119 | 3.183 | 936 | - | 38 |
| | Mujeres | | 1.025 | 267 | 241 | 26 | - | 755 | 401 | 354 | - | 3 |
| | Varones | | 4.772 | 1.507 | 1.427 | 80 | - | 3.257 | 2.754 | 503 | - | 8 |
| | Sin discriminar | | 153 | 19 | 19 | - | - | 107 | 28 | 79 | - | 27 |
| 46 La Rioja | Total | | 4.682 | 2.590 | 2.382 | 208 | - | 2.008 | 1.422 | 586 | - | 84 |
| | Mujeres | | 825 | 555 | 484 | 71 | - | 270 | 132 | 138 | - | - |
| | Varones | | 3.628 | 2.006 | 1.872 | 134 | - | 1.622 | 1.261 | 361 | - | - |
| | Sin discriminar | | 229 | 29 | 26 | 3 | - | 116 | 29 | 87 | - | 84 |
| 50 Mendoza | Total | | 18.448 | 9.222 | 7.328 | 1.894 | - | 9.194 | 4.860 | 4.334 | - | 32 |
| | Mujeres | | 3.468 | 1.740 | 1.049 | 691 | - | 1.727 | 476 | 1.251 | - | 1 |
| | Varones | | 14.430 | 7.398 | 6.226 | 1.172 | - | 7.030 | 4.354 | 2.676 | - | 2 |
| | Sin discriminar | | 550 | 84 | 53 | 31 | - | 437 | 30 | 407 | - | 29 |

(continúa)

Cuadro 7.7 (conclusión)

| Código | Provincia | Sexo | Total | Reside en la EAP | | | | No reside en la EAP | | | | Sin discriminar |
|--------|---------------------|-----------------|--------|------------------|-------------------|----------------------|-----------------|---------------------|-------------------|----------------------|-----------------|-----------------|
| | | | | Total | Trabajó en la EAP | No trabajó en la EAP | Sin discriminar | Total | Trabajó en la EAP | No trabajó en la EAP | Sin discriminar | |
| 54 | Misiones | Total | 22.568 | 17.626 | 16.373 | 1.253 | - | 4.893 | 3.156 | 1.737 | - | 49 |
| | | Mujeres | 3.876 | 2.995 | 2.651 | 344 | - | 880 | 371 | 509 | - | 1 |
| | | Varones | 18.346 | 14.547 | 13.650 | 897 | - | 3.797 | 2.773 | 1.024 | - | 2 |
| | | Sin discriminar | 346 | 84 | 72 | 12 | - | 216 | 12 | 204 | - | 46 |
| 58 | Neuquén | Total | 3.399 | 2.779 | 2.604 | 175 | - | 605 | 459 | 146 | - | 15 |
| | | Mujeres | 693 | 588 | 542 | 46 | - | 105 | 68 | 37 | - | - |
| | | Varones | 2.629 | 2.167 | 2.040 | 127 | - | 462 | 385 | 77 | - | - |
| | | Sin discriminar | 77 | 24 | 22 | 2 | - | 38 | 6 | 32 | - | 15 |
| 62 | Río Negro | Total | 6.242 | 3.128 | 2.818 | 310 | - | 3.112 | 2.129 | 983 | - | 2 |
| | | Mujeres | 1.102 | 516 | 422 | 94 | - | 586 | 285 | 301 | - | - |
| | | Varones | 4.983 | 2.582 | 2.378 | 204 | - | 2.401 | 1.819 | 582 | - | - |
| | | Sin discriminar | 157 | 30 | 18 | 12 | - | 125 | 25 | 100 | - | 2 |
| 66 | Salta | Total | 8.263 | 5.532 | 5.246 | 286 | - | 2.709 | 2.293 | 416 | - | 22 |
| | | Mujeres | 2.270 | 1.698 | 1.583 | 115 | - | 570 | 455 | 115 | - | 2 |
| | | Varones | 5.816 | 3.790 | 3.624 | 166 | - | 2.023 | 1.829 | 194 | - | 3 |
| | | Sin discriminar | 177 | 44 | 39 | 5 | - | 116 | 9 | 107 | - | 17 |
| 70 | San Juan | Total | 5.024 | 1.922 | 1.471 | 451 | - | 3.099 | 1.694 | 1.404 | 1 | 3 |
| | | Mujeres | 1.063 | 442 | 264 | 178 | - | 621 | 187 | 433 | 1 | - |
| | | Varones | 3.783 | 1.473 | 1.203 | 270 | - | 2.309 | 1.494 | 815 | - | 1 |
| | | Sin discriminar | 178 | 7 | 4 | 3 | - | 169 | 13 | 156 | - | 2 |
| 74 | San Luis | Total | 3.728 | 1.978 | 1.842 | 136 | - | 1.746 | 1.274 | 471 | 1 | 4 |
| | | Mujeres | 687 | 371 | 330 | 41 | - | 316 | 180 | 135 | 1 | - |
| | | Varones | 2.904 | 1.595 | 1.503 | 92 | - | 1.308 | 1.087 | 221 | - | 1 |
| | | Sin discriminar | 137 | 12 | 9 | 3 | - | 122 | 7 | 115 | - | 3 |
| 78 | Santa Cruz | Total | 494 | 204 | 192 | 12 | - | 290 | 214 | 76 | - | - |
| | | Mujeres | 98 | 35 | 31 | 4 | - | 63 | 41 | 22 | - | - |
| | | Varones | 371 | 168 | 160 | 8 | - | 203 | 172 | 31 | - | - |
| | | Sin discriminar | 25 | 1 | 1 | - | - | 24 | 1 | 23 | - | - |
| 82 | Santa Fe | Total | 16.283 | 3.375 | 3.128 | 247 | - | 12.733 | 10.142 | 2.590 | 1 | 175 |
| | | Mujeres | 2.807 | 412 | 346 | 66 | - | 2.376 | 1.252 | 1.124 | - | 19 |
| | | Varones | 13.122 | 2.935 | 2.761 | 174 | - | 10.122 | 8.824 | 1.298 | - | 65 |
| | | Sin discriminar | 354 | 28 | 21 | 7 | - | 235 | 66 | 168 | 1 | 91 |
| 86 | Santiago del Estero | Total | 14.711 | 12.262 | 11.463 | 799 | - | 2.422 | 1.800 | 622 | - | 27 |
| | | Mujeres | 4.254 | 3.938 | 3.605 | 333 | - | 315 | 201 | 114 | - | 1 |
| | | Varones | 10.160 | 8.251 | 7.792 | 459 | - | 1.907 | 1.592 | 315 | - | 2 |
| | | Sin discriminar | 297 | 73 | 66 | 7 | - | 200 | 7 | 193 | - | 24 |
| 94 | Tierra del Fuego | Total | 125 | 86 | 79 | 7 | - | 39 | 29 | 10 | - | - |
| | | Mujeres | 37 | 28 | 24 | 4 | - | 9 | 6 | 3 | - | - |
| | | Varones | 85 | 58 | 55 | 3 | - | 27 | 22 | 5 | - | - |
| | | Sin discriminar | 3 | - | - | - | - | 3 | 1 | 2 | - | - |
| 90 | Tucumán | Total | 3.745 | 1.739 | 1.583 | 156 | - | 1.989 | 1.332 | 657 | - | 17 |
| | | Mujeres | 577 | 312 | 247 | 65 | - | 265 | 143 | 122 | - | - |
| | | Varones | 2.840 | 1.420 | 1.330 | 90 | - | 1.417 | 1.185 | 232 | - | 3 |
| | | Sin discriminar | 328 | 7 | 6 | 1 | - | 307 | 4 | 303 | - | 14 |

Fuente: INDEC. Censo Nacional Agropecuario 2018. Resultados definitivos.

Cuadro 7.8

Productores o socios de las explotaciones agropecuarias con tipo jurídico persona humana y sociedad de hecho no registrada por residencia y edad, según sexo y provincia. Al 30 de junio de 2018

| Código | Provincia | Sexo | Total | Reside en la EAP | | | | | No reside en la EAP | | | | | Sin discriminar |
|-------------------|-----------------|----------------|----------------|----------------------|---------------|---------------|------------|-----------------|----------------------|---------------|---------------|--------------|-----------------|-----------------|
| | | | | Rango etario en años | | | | | Rango etario en años | | | | | |
| | | | | Total | Hasta 39 | 40 - 64 | 65 y más | Sin discriminar | Total | Hasta 39 | 40 - 64 | 65 y más | Sin discriminar | |
| Total país | Total | 222.060 | 116.270 | 20.548 | 62.585 | 32.898 | 239 | 104.645 | 14.152 | 56.860 | 30.013 | 3.620 | 1.145 | |
| | Mujeres | 45.881 | 25.389 | 5.121 | 12.760 | 7.452 | 56 | 20.423 | 2.386 | 11.077 | 6.826 | 134 | 69 | |
| | Varones | 170.357 | 90.039 | 15.273 | 49.384 | 25.200 | 182 | 79.997 | 11.588 | 45.204 | 22.837 | 368 | 321 | |
| | Sin determinar | 5.822 | 842 | 154 | 441 | 246 | 1 | 4.225 | 178 | 579 | 350 | 3.118 | 755 | |
| 06 | Buenos Aires | Total | 27.386 | 8.732 | 1.796 | 4.251 | 2.663 | 22 | 18.354 | 1.671 | 9.506 | 6.692 | 485 | 300 |
| | Mujeres | 5.804 | 1.747 | 567 | 718 | 458 | 4 | 4.031 | 252 | 1.964 | 1.802 | 13 | 26 | |
| | Varones | 20.754 | 6.924 | 1.212 | 3.505 | 2.189 | 18 | 13.692 | 1.391 | 7.456 | 4.810 | 35 | 138 | |
| | Sin discriminar | 828 | 61 | 17 | 28 | 16 | - | 631 | 28 | 86 | 80 | 437 | 136 | |
| 10 | Catamarca | Total | 9.829 | 5.580 | 981 | 2.847 | 1.737 | 15 | 4.241 | 805 | 2.295 | 1.039 | 102 | 8 |
| | Mujeres | 2.242 | 1.512 | 286 | 687 | 538 | 1 | 730 | 135 | 375 | 218 | 2 | - | |
| | Varones | 7.469 | 4.059 | 692 | 2.156 | 1.197 | 14 | 3.410 | 669 | 1.912 | 819 | 10 | - | |
| | Sin discriminar | 118 | 9 | 3 | 4 | 2 | - | 101 | 1 | 8 | 2 | 90 | 8 | |
| 22 | Chaco | Total | 11.818 | 7.263 | 1.124 | 4.157 | 1.969 | 13 | 4.508 | 865 | 2.536 | 931 | 176 | 47 |
| | Mujeres | 1.931 | 1.089 | 186 | 592 | 311 | - | 841 | 162 | 464 | 215 | - | 1 | |
| | Varones | 9.528 | 6.099 | 922 | 3.521 | 1.643 | 13 | 3.422 | 689 | 2.025 | 699 | 9 | 7 | |
| | Sin discriminar | 359 | 75 | 16 | 44 | 15 | - | 245 | 14 | 47 | 17 | 167 | 39 | |
| 26 | Chubut | Total | 3.227 | 1.826 | 169 | 1.008 | 645 | 4 | 1.397 | 133 | 699 | 478 | 87 | 4 |
| | Mujeres | 701 | 360 | 25 | 191 | 143 | 1 | 341 | 29 | 172 | 140 | - | - | |
| | Varones | 2.390 | 1.448 | 143 | 807 | 495 | 3 | 942 | 102 | 513 | 326 | 1 | - | |
| | Sin discriminar | 136 | 18 | 1 | 10 | 7 | - | 114 | 2 | 14 | 12 | 86 | 4 | |
| 14 | Córdoba | Total | 16.825 | 5.836 | 750 | 3.294 | 1.776 | 16 | 10.878 | 1.399 | 6.261 | 2.968 | 250 | 111 |
| | Mujeres | 2.486 | 986 | 176 | 478 | 330 | 2 | 1.494 | 152 | 882 | 455 | 5 | 6 | |
| | Varones | 13.912 | 4.803 | 566 | 2.787 | 1.436 | 14 | 9.060 | 1.228 | 5.322 | 2.477 | 33 | 49 | |
| | Sin discriminar | 427 | 47 | 8 | 29 | 10 | - | 324 | 19 | 57 | 36 | 212 | 56 | |
| 18 | Corrientes | Total | 10.277 | 5.345 | 914 | 2.909 | 1.510 | 12 | 4.837 | 739 | 2.602 | 1.332 | 164 | 95 |
| | Mujeres | 2.609 | 1.253 | 186 | 661 | 400 | 6 | 1.354 | 180 | 763 | 407 | 4 | 2 | |
| | Varones | 7.360 | 4.059 | 725 | 2.229 | 1.099 | 6 | 3.297 | 556 | 1.822 | 911 | 8 | 4 | |
| | Sin discriminar | 308 | 33 | 3 | 19 | 11 | - | 186 | 3 | 17 | 14 | 152 | 89 | |
| 30 | Entre Ríos | Total | 12.576 | 5.873 | 688 | 3.319 | 1.857 | 9 | 6.634 | 887 | 3.628 | 1.979 | 140 | 69 |
| | Mujeres | 2.172 | 795 | 85 | 426 | 283 | 1 | 1.373 | 146 | 769 | 452 | 6 | 4 | |
| | Varones | 10.105 | 5.024 | 596 | 2.864 | 1.556 | 8 | 5.053 | 726 | 2.814 | 1.503 | 10 | 28 | |
| | Sin discriminar | 299 | 54 | 7 | 29 | 18 | - | 208 | 15 | 45 | 24 | 124 | 37 | |
| 34 | Formosa | Total | 7.883 | 5.904 | 752 | 3.307 | 1.835 | 10 | 1.958 | 303 | 1.125 | 450 | 80 | 21 |
| | Mujeres | 1.663 | 1.211 | 149 | 651 | 409 | 2 | 452 | 74 | 253 | 124 | 1 | - | |
| | Varones | 6.089 | 4.668 | 601 | 2.640 | 1.419 | 8 | 1.421 | 229 | 866 | 323 | 3 | - | |
| | Sin discriminar | 131 | 25 | 2 | 16 | 7 | - | 85 | - | 6 | 3 | 76 | 21 | |
| 38 | Jujuy | Total | 8.577 | 5.675 | 1.063 | 3.061 | 1.547 | 4 | 2.880 | 738 | 1.541 | 524 | 77 | 22 |
| | Mujeres | 3.491 | 2.539 | 430 | 1.387 | 720 | 2 | 949 | 200 | 529 | 220 | - | 3 | |
| | Varones | 4.881 | 3.058 | 618 | 1.646 | 792 | 2 | 1.815 | 525 | 996 | 293 | 1 | 8 | |
| | Sin discriminar | 205 | 78 | 15 | 28 | 35 | - | 116 | 13 | 16 | 11 | 76 | 11 | |
| 42 | La Pampa | Total | 5.950 | 1.793 | 279 | 925 | 586 | 3 | 4.119 | 513 | 2.286 | 1.260 | 60 | 38 |
| | Mujeres | 1.025 | 267 | 32 | 134 | 101 | - | 755 | 72 | 402 | 280 | 1 | 3 | |
| | Varones | 4.772 | 1.507 | 243 | 780 | 481 | 3 | 3.257 | 432 | 1.860 | 960 | 5 | 8 | |
| | Sin discriminar | 153 | 19 | 4 | 11 | 4 | - | 107 | 9 | 24 | 20 | 54 | 27 | |
| 46 | La Rioja | Total | 4.682 | 2.590 | 317 | 1.365 | 906 | 2 | 2.008 | 221 | 1.120 | 589 | 78 | 84 |
| | Mujeres | 825 | 555 | 81 | 263 | 211 | - | 270 | 30 | 154 | 86 | - | - | |
| | Varones | 3.628 | 2.006 | 234 | 1.091 | 679 | 2 | 1.622 | 184 | 947 | 489 | 2 | - | |
| | Sin discriminar | 229 | 29 | 2 | 11 | 16 | - | 116 | 7 | 19 | 14 | 76 | 84 | |
| 50 | Mendoza | Total | 18.448 | 9.222 | 1.213 | 4.852 | 3.142 | 15 | 9.194 | 1.027 | 4.946 | 2.820 | 401 | 32 |
| | Mujeres | 3.468 | 1.740 | 192 | 900 | 644 | 4 | 1.727 | 177 | 974 | 562 | 14 | 1 | |
| | Varones | 14.430 | 7.398 | 1.012 | 3.912 | 2.463 | 11 | 7.030 | 840 | 3.925 | 2.233 | 32 | 2 | |
| | Sin discriminar | 550 | 84 | 9 | 40 | 35 | - | 437 | 10 | 47 | 25 | 355 | 29 | |

(continúa)

Cuadro 7.8 (conclusión)

| Código | Provincia | Sexo | Total | Reside en la EAP | | | | | No reside en la EAP | | | | | Sin discriminar |
|--------|---------------------|-----------------|--------|----------------------|----------|---------|----------|-----------------|----------------------|----------|---------|----------|-----------------|-----------------|
| | | | | Rango etario en años | | | | | Rango etario en años | | | | | |
| | | | | Total | Hasta 39 | 40 - 64 | 65 y más | Sin discriminar | Total | Hasta 39 | 40 - 64 | 65 y más | Sin discriminar | |
| 54 | Misiones | Total | 22.568 | 17.626 | 4.745 | 9.955 | 2.902 | 24 | 4.893 | 838 | 2.862 | 991 | 202 | 49 |
| | | Mujeres | 3.876 | 2.995 | 904 | 1.591 | 496 | 4 | 880 | 132 | 538 | 205 | 5 | 1 |
| | | Varones | 18.346 | 14.547 | 3.821 | 8.307 | 2.399 | 20 | 3.797 | 698 | 2.299 | 776 | 24 | 2 |
| | | Sin discriminar | 346 | 84 | 20 | 57 | 7 | - | 216 | 8 | 25 | 10 | 173 | 46 |
| 58 | Neuquén | Total | 3.399 | 2.779 | 375 | 1.561 | 835 | 8 | 605 | 84 | 316 | 173 | 32 | 15 |
| | | Mujeres | 693 | 588 | 82 | 311 | 193 | 2 | 105 | 13 | 54 | 38 | - | - |
| | | Varones | 2.629 | 2.167 | 289 | 1.237 | 635 | 6 | 462 | 68 | 258 | 134 | 2 | - |
| | | Sin discriminar | 77 | 24 | 4 | 13 | 7 | - | 38 | 3 | 4 | 1 | 30 | 15 |
| 62 | Río Negro | Total | 6.242 | 3.128 | 328 | 1.657 | 1.129 | 14 | 3.112 | 369 | 1.753 | 895 | 95 | 2 |
| | | Mujeres | 1.102 | 516 | 37 | 268 | 208 | 3 | 586 | 45 | 326 | 199 | 16 | - |
| | | Varones | 4.983 | 2.582 | 288 | 1.370 | 913 | 11 | 2.401 | 311 | 1.389 | 673 | 28 | - |
| | | Sin discriminar | 157 | 30 | 3 | 19 | 8 | - | 125 | 13 | 38 | 23 | 51 | 2 |
| 66 | Salta | Total | 8.263 | 5.532 | 1.055 | 2.974 | 1.477 | 26 | 2.709 | 753 | 1.352 | 439 | 165 | 22 |
| | | Mujeres | 2.270 | 1.698 | 312 | 906 | 472 | 8 | 570 | 173 | 284 | 95 | 18 | 2 |
| | | Varones | 5.816 | 3.790 | 736 | 2.043 | 993 | 18 | 2.023 | 580 | 1.060 | 339 | 44 | 3 |
| | | Sin discriminar | 177 | 44 | 7 | 25 | 12 | - | 116 | - | 8 | 5 | 103 | 17 |
| 70 | San Juan | Total | 5.024 | 1.922 | 291 | 941 | 685 | 5 | 3.099 | 313 | 1.540 | 983 | 263 | 3 |
| | | Mujeres | 1.063 | 442 | 81 | 209 | 151 | 1 | 621 | 53 | 298 | 229 | 41 | - |
| | | Varones | 3.783 | 1.473 | 209 | 730 | 530 | 4 | 2.309 | 256 | 1.226 | 748 | 79 | 1 |
| | | Sin discriminar | 178 | 7 | 1 | 2 | 4 | - | 169 | 4 | 16 | 6 | 143 | 2 |
| 74 | San Luis | Total | 3.728 | 1.978 | 173 | 1.007 | 796 | 2 | 1.746 | 182 | 940 | 513 | 111 | 4 |
| | | Mujeres | 687 | 371 | 29 | 173 | 168 | 1 | 316 | 28 | 174 | 114 | - | - |
| | | Varones | 2.904 | 1.595 | 143 | 827 | 624 | 1 | 1.308 | 152 | 759 | 393 | 4 | 1 |
| | | Sin discriminar | 137 | 12 | 1 | 7 | 4 | - | 122 | 2 | 7 | 6 | 107 | 3 |
| 78 | Santa Cruz | Total | 494 | 204 | 9 | 109 | 86 | - | 290 | 31 | 158 | 87 | 14 | - |
| | | Mujeres | 98 | 35 | 2 | 15 | 18 | - | 63 | 7 | 32 | 24 | - | - |
| | | Varones | 371 | 168 | 7 | 94 | 67 | - | 203 | 24 | 120 | 58 | 1 | - |
| | | Sin discriminar | 25 | 1 | - | - | 1 | - | 24 | - | 6 | 5 | 13 | - |
| 82 | Santa Fe | Total | 16.283 | 3.375 | 356 | 1.915 | 1.100 | 4 | 12.733 | 1.580 | 7.089 | 3.908 | 156 | 175 |
| | | Mujeres | 2.807 | 412 | 47 | 241 | 123 | 1 | 2.376 | 231 | 1.337 | 802 | 6 | 19 |
| | | Varones | 13.122 | 2.935 | 303 | 1.657 | 972 | 3 | 10.122 | 1.331 | 5.687 | 3.074 | 30 | 65 |
| | | Sin discriminar | 354 | 28 | 6 | 17 | 5 | - | 235 | 18 | 65 | 32 | 120 | 91 |
| 86 | Santiago del Estero | Total | 14.711 | 12.262 | 2.882 | 6.232 | 3.118 | 30 | 2.422 | 356 | 1.320 | 562 | 184 | 27 |
| | | Mujeres | 4.254 | 3.938 | 1.171 | 1.796 | 958 | 13 | 315 | 45 | 181 | 89 | - | 1 |
| | | Varones | 10.160 | 8.251 | 1.689 | 4.407 | 2.139 | 16 | 1.907 | 305 | 1.124 | 471 | 7 | 2 |
| | | Sin discriminar | 297 | 73 | 22 | 29 | 21 | 1 | 200 | 6 | 15 | 2 | 177 | 24 |
| 94 | Tierra del Fuego | Total | 125 | 86 | 9 | 50 | 27 | - | 39 | 3 | 24 | 10 | 2 | - |
| | | Mujeres | 37 | 28 | - | 19 | 9 | - | 9 | 1 | 5 | 3 | - | - |
| | | Varones | 85 | 58 | 9 | 31 | 18 | - | 27 | 2 | 18 | 7 | - | - |
| | | Sin discriminar | 3 | - | - | - | - | - | 3 | - | 1 | - | 2 | - |
| 90 | Tucumán | Total | 3.745 | 1.739 | 279 | 889 | 570 | 1 | 1.989 | 342 | 961 | 390 | 296 | 17 |
| | | Mujeres | 577 | 312 | 61 | 143 | 108 | - | 265 | 49 | 147 | 67 | 2 | - |
| | | Varones | 2.840 | 1.420 | 215 | 743 | 461 | 1 | 1.417 | 290 | 806 | 321 | - | 3 |
| | | Sin discriminar | 328 | 7 | 3 | 3 | 1 | - | 307 | 3 | 8 | 2 | 294 | 14 |

Fuente: INDEC. Censo Nacional Agropecuario 2018. Resultados definitivos.



Cuadro 7.9

Productores o socios que trabajan para la explotación agropecuaria por tipo jurídico persona humana y sociedad de hecho registrada y no registrada, según provincia, en unidades. Al 30 de junio de 2018

| Código | Provincia | | Tipo jurídico | | | |
|-----------------------|---------------------|----------|----------------|------------------|------------------------------------|---------------------------------|
| | | | Total | Personas humanas | Sociedades de hecho no registradas | Sociedades de hecho registradas |
| Total del país | EAP | | 184.208 | 175.142 | 3.803 | 5.263 |
| | Personas | | 194.228 | 175.142 | 7.448 | 11.638 |
| 06 | Buenos Aires | EAP | 23.598 | 21.146 | 683 | 1.769 |
| | | Personas | 26.155 | 21.146 | 1.176 | 3.833 |
| 10 | Catamarca | EAP | 8.324 | 8.275 | 44 | 5 |
| | | Personas | 8.365 | 8.275 | 70 | 20 |
| 22 | Chaco | EAP | 9.824 | 9.379 | 398 | 47 |
| | | Personas | 10.340 | 9.379 | 849 | 112 |
| 26 | Chubut | EAP | 2.633 | 2.415 | 120 | 98 |
| | | Personas | 2.792 | 2.415 | 179 | 198 |
| 14 | Córdoba | EAP | 14.544 | 13.115 | 381 | 1.048 |
| | | Personas | 16.209 | 13.115 | 765 | 2.329 |
| 18 | Corrientes | EAP | 7.466 | 7.291 | 115 | 60 |
| | | Personas | 7.687 | 7.291 | 258 | 138 |
| 30 | Entre Ríos | EAP | 10.570 | 9.934 | 368 | 268 |
| | | Personas | 11.298 | 9.934 | 757 | 607 |
| 34 | Formosa | EAP | 6.811 | 6.660 | 142 | 9 |
| | | Personas | 7.018 | 6.660 | 334 | 24 |
| 38 | Jujuy | EAP | 7.593 | 7.461 | 125 | 7 |
| | | Personas | 7.759 | 7.461 | 274 | 24 |
| 42 | La Pampa | EAP | 5.147 | 4.736 | 81 | 330 |
| | | Personas | 5.603 | 4.736 | 140 | 727 |
| 46 | La Rioja | EAP | 3.775 | 3.745 | 28 | 2 |
| | | Personas | 3.807 | 3.745 | 59 | 3 |
| 50 | Mendoza | EAP | 12.260 | 11.887 | 165 | 208 |
| | | Personas | 12.653 | 11.887 | 302 | 464 |
| 54 | Misiones | EAP | 19.492 | 19.418 | 57 | 17 |
| | | Personas | 19.572 | 19.418 | 114 | 40 |
| 58 | Neuquén | EAP | 2.990 | 2.925 | 60 | 5 |
| | | Personas | 3.073 | 2.925 | 138 | 10 |
| 62 | Río Negro | EAP | 4.957 | 4.744 | 110 | 103 |
| | | Personas | 5.147 | 4.744 | 203 | 200 |
| 66 | Salta | EAP | 7.418 | 7.304 | 103 | 11 |
| | | Personas | 7.604 | 7.304 | 238 | 62 |
| 70 | San Juan | EAP | 3.119 | 3.021 | 78 | 20 |
| | | Personas | 3.210 | 3.021 | 145 | 44 |
| 74 | San Luis | EAP | 3.123 | 3.038 | 42 | 43 |
| | | Personas | 3.222 | 3.038 | 79 | 105 |
| 78 | Santa Cruz | EAP | 417 | 376 | 19 | 22 |
| | | Personas | 446 | 376 | 30 | 40 |
| 82 | Santa Fe | EAP | 14.010 | 12.430 | 469 | 1.111 |
| | | Personas | 15.790 | 12.430 | 891 | 2.469 |
| 86 | Santiago del Estero | EAP | 13.184 | 13.024 | 103 | 57 |
| | | Personas | 13.398 | 13.024 | 242 | 132 |
| 94 | Tierra del Fuego | EAP | 108 | 105 | 3 | - |
| | | Personas | 108 | 105 | 3 | - |
| 90 | Tucumán | EAP | 2.845 | 2.713 | 109 | 23 |
| | | Personas | 2.972 | 2.713 | 202 | 57 |

Fuente: INDEC. Censo Nacional Agropecuario 2018. Resultados definitivos.

Cuadro 7.10 Productores o socios que trabajan para la explotación agropecuaria con tipo jurídico persona humana y sociedad de hecho no registrada por sexo y edad, según provincia, en unidades. Al 30 de junio de 2018

| Código | Provincia | | Total ⁽¹⁾ | Mujeres | | | Varones | | | Sin discriminar |
|-----------------------|---------------------|----------------|----------------------|----------------------|--------------|---------------|----------------------|---------------|--------------|-----------------|
| | | | | Rango etario en años | | | Rango etario en años | | | |
| | | | | Hasta 39 | 40-64 | 65 y más | Hasta 39 | 40-64 | 65 y más | |
| Total del país | EAP | 181.007 | 6.042 | 17.185 | 9.116 | 23.903 | 82.513 | 40.441 | 1.807 | |
| | Personas | 182.590 | 6.087 | 17.343 | 9.147 | 24.195 | 83.318 | 40.611 | 1.889 | |
| 06 | Buenos Aires | EAP | 22.122 | 697 | 1.777 | 1.217 | 2.379 | 9.753 | 5.997 | 302 |
| | | Personas | 22.322 | 701 | 1.801 | 1.225 | 2.402 | 9.849 | 6.035 | 309 |
| 10 | Catamarca | EAP | 8.328 | 345 | 843 | 528 | 1.241 | 3.626 | 1.706 | 39 |
| | | Personas | 8.345 | 345 | 844 | 528 | 1.244 | 3.636 | 1.709 | 39 |
| 22 | Chaco | EAP | 10.064 | 263 | 823 | 394 | 1.413 | 4.973 | 2.076 | 122 |
| | | Personas | 10.228 | 266 | 838 | 400 | 1.455 | 5.055 | 2.087 | 127 |
| 26 | Chubut | EAP | 2.560 | 39 | 256 | 184 | 203 | 1.148 | 701 | 29 |
| | | Personas | 2.594 | 39 | 258 | 185 | 212 | 1.162 | 706 | 32 |
| 14 | Córdoba | EAP | 13.679 | 243 | 878 | 459 | 1.570 | 7.047 | 3.322 | 160 |
| | | Personas | 13.880 | 247 | 890 | 461 | 1.595 | 7.183 | 3.336 | 168 |
| 18 | Corrientes | EAP | 7.476 | 220 | 853 | 420 | 1.070 | 3.265 | 1.587 | 61 |
| | | Personas | 7.549 | 227 | 860 | 421 | 1.087 | 3.290 | 1.597 | 67 |
| 30 | Entre Ríos | EAP | 10.541 | 166 | 847 | 472 | 1.186 | 5.073 | 2.685 | 112 |
| | | Personas | 10.691 | 171 | 870 | 477 | 1.204 | 5.153 | 2.695 | 121 |
| 34 | Formosa | EAP | 6.916 | 177 | 735 | 426 | 752 | 3.219 | 1.566 | 41 |
| | | Personas | 6.994 | 178 | 757 | 427 | 767 | 3.250 | 1.573 | 42 |
| 38 | Jujuy | EAP | 7.687 | 579 | 1.776 | 825 | 1.038 | 2.415 | 971 | 83 |
| | | Personas | 7.735 | 582 | 1.785 | 825 | 1.050 | 2.432 | 971 | 90 |
| 42 | La Pampa | EAP | 4.848 | 67 | 344 | 228 | 610 | 2.295 | 1.244 | 60 |
| | | Personas | 4.876 | 67 | 346 | 228 | 613 | 2.312 | 1.249 | 61 |
| 46 | La Rioja | EAP | 3.782 | 93 | 316 | 204 | 355 | 1.782 | 982 | 50 |
| | | Personas | 3.804 | 93 | 317 | 206 | 355 | 1.791 | 984 | 58 |
| 50 | Mendoza | EAP | 12.123 | 181 | 835 | 502 | 1.424 | 5.799 | 3.279 | 103 |
| | | Personas | 12.189 | 182 | 838 | 502 | 1.439 | 5.832 | 3.291 | 105 |
| 54 | Misiones | EAP | 19.516 | 906 | 1.661 | 447 | 4.180 | 9.507 | 2.684 | 131 |
| | | Personas | 19.532 | 909 | 1.662 | 447 | 4.185 | 9.513 | 2.685 | 131 |
| 58 | Neuquén | EAP | 3.045 | 86 | 327 | 193 | 335 | 1.374 | 695 | 35 |
| | | Personas | 3.063 | 86 | 329 | 193 | 336 | 1.386 | 697 | 36 |
| 62 | Río Negro | EAP | 4.901 | 50 | 394 | 252 | 516 | 2.324 | 1.316 | 49 |
| | | Personas | 4.947 | 53 | 399 | 254 | 520 | 2.346 | 1.323 | 52 |
| 66 | Salta | EAP | 7.493 | 438 | 1.070 | 497 | 1.235 | 2.913 | 1.214 | 126 |
| | | Personas | 7.542 | 443 | 1.073 | 498 | 1.253 | 2.928 | 1.217 | 130 |
| 70 | San Juan | EAP | 3.131 | 78 | 217 | 151 | 372 | 1.396 | 891 | 26 |
| | | Personas | 3.166 | 78 | 219 | 152 | 383 | 1.411 | 895 | 28 |
| 74 | San Luis | EAP | 3.094 | 37 | 266 | 203 | 258 | 1.411 | 898 | 21 |
| | | Personas | 3.117 | 37 | 270 | 203 | 262 | 1.426 | 898 | 21 |
| 78 | Santa Cruz | EAP | 401 | 5 | 34 | 33 | 30 | 186 | 110 | 3 |
| | | Personas | 406 | 5 | 34 | 33 | 30 | 190 | 111 | 3 |
| 82 | Santa Fe | EAP | 13.128 | 166 | 939 | 474 | 1.429 | 6.508 | 3.460 | 152 |
| | | Personas | 13.321 | 168 | 949 | 475 | 1.463 | 6.626 | 3.479 | 161 |
| 86 | Santiago del Estero | EAP | 13.192 | 1.120 | 1.786 | 890 | 1.859 | 5.076 | 2.370 | 91 |
| | | Personas | 13.266 | 1.122 | 1.790 | 890 | 1.872 | 5.114 | 2.383 | 95 |
| 94 | Tierra del Fuego | EAP | 108 | 1 | 21 | 8 | 11 | 44 | 22 | 1 |
| | | Personas | 108 | 1 | 21 | 8 | 11 | 44 | 22 | 1 |
| 90 | Tucumán | EAP | 2.872 | 85 | 187 | 109 | 437 | 1.379 | 665 | 10 |
| | | Personas | 2.915 | 87 | 193 | 109 | 457 | 1.389 | 668 | 12 |

⁽¹⁾ El total de EAP puede no corresponder a la suma de los parciales dado que las categorías no son excluyentes, porque una EAP puede tener trabajadores con diferente categoría de relación con el productor y remunerativa.

Fuente: INDEC. Censo Nacional Agropecuario 2018. Resultados definitivos.

Cuadro 7.11

Productores o socios que trabajan para la explotación agropecuaria y adicionalmente trabajan fuera de esta con tipo jurídico persona humana y sociedad de hecho no registrada por sector de actividad y categoría de ocupación, según provincia, en unidades. Al 30 de junio de 2018

| Código | Provincia | | Total ⁽¹⁾ | En el sector agropecuario | | | | Fuera del sector agropecuario | | | | Sin discriminar |
|--------|-----------------------|-----------------|----------------------|---------------------------|---------------|---------------|----------------|-------------------------------|---------------|---------------|----------------|-----------------|
| | | | | Trabajo asalariado | | Cuenta propia | Patrón o socio | Trabajo asalariado | | Cuenta propia | Patrón o socio | |
| | | | | Todo el año | Parte del año | | | Todo el año | Parte del año | | | |
| | Total del país | EAP | 61.419 | 6.332 | 2.883 | 13.026 | 1.262 | 19.419 | 1.878 | 14.639 | 983 | 997 |
| | | Personas | 62.170 | 6.387 | 2.902 | 13.200 | 1.262 | 19.672 | 1.889 | 14.861 | 983 | 1.014 |
| 06 | Buenos Aires | EAP | 8.391 | 1.163 | 272 | 2.706 | 324 | 1.783 | 105 | 1.725 | 224 | 89 |
| | | Personas | 8.521 | 1.175 | 274 | 2.749 | 324 | 1.818 | 107 | 1.759 | 224 | 91 |
| 10 | Catamarca | EAP | 5.317 | 474 | 92 | 408 | 18 | 3.236 | 269 | 739 | 15 | 66 |
| | | Personas | 5.328 | 475 | 92 | 408 | 18 | 3.244 | 269 | 741 | 15 | 66 |
| 22 | Chaco | EAP | 2.217 | 217 | 116 | 526 | 37 | 662 | 52 | 546 | 27 | 34 |
| | | Personas | 2.280 | 224 | 121 | 532 | 37 | 686 | 52 | 566 | 27 | 35 |
| 26 | Chubut | EAP | 1.316 | 141 | 48 | 229 | 6 | 482 | 29 | 363 | 8 | 10 |
| | | Personas | 1.344 | 144 | 48 | 230 | 6 | 493 | 29 | 376 | 8 | 10 |
| 14 | Córdoba | EAP | 3.825 | 355 | 116 | 1.254 | 162 | 786 | 142 | 879 | 77 | 54 |
| | | Personas | 3.873 | 361 | 116 | 1.272 | 162 | 793 | 142 | 892 | 77 | 58 |
| 18 | Corrientes | EAP | 3.174 | 407 | 108 | 492 | 37 | 1.051 | 101 | 849 | 44 | 85 |
| | | Personas | 3.204 | 412 | 108 | 495 | 37 | 1.056 | 101 | 866 | 44 | 85 |
| 30 | Entre Ríos | EAP | 3.266 | 430 | 119 | 925 | 79 | 671 | 53 | 836 | 60 | 93 |
| | | Personas | 3.324 | 434 | 119 | 950 | 79 | 684 | 53 | 849 | 60 | 96 |
| 34 | Formosa | EAP | 1.618 | 153 | 119 | 318 | 23 | 555 | 61 | 324 | 17 | 48 |
| | | Personas | 1.645 | 154 | 120 | 322 | 23 | 564 | 61 | 336 | 17 | 48 |
| 38 | Jujuy | EAP | 2.262 | 119 | 51 | 236 | 6 | 992 | 103 | 710 | 11 | 34 |
| | | Personas | 2.284 | 120 | 51 | 237 | 6 | 1.004 | 104 | 716 | 11 | 35 |
| 42 | La Pampa | EAP | 1.805 | 208 | 45 | 495 | 51 | 446 | 27 | 411 | 63 | 59 |
| | | Personas | 1.820 | 209 | 46 | 496 | 51 | 448 | 27 | 419 | 63 | 61 |
| 46 | La Rioja | EAP | 2.113 | 197 | 60 | 109 | 8 | 1.330 | 126 | 252 | 11 | 20 |
| | | Personas | 2.127 | 197 | 62 | 109 | 8 | 1.333 | 134 | 253 | 11 | 20 |
| 50 | Mendoza | EAP | 6.505 | 570 | 317 | 1.079 | 81 | 1.939 | 201 | 2.117 | 106 | 95 |
| | | Personas | 6.550 | 574 | 317 | 1.085 | 81 | 1.955 | 201 | 2.136 | 106 | 95 |
| 54 | Misiones | EAP | 3.723 | 333 | 276 | 696 | 122 | 987 | 126 | 1.041 | 80 | 62 |
| | | Personas | 3.730 | 333 | 276 | 699 | 122 | 988 | 126 | 1.044 | 80 | 62 |
| 58 | Neuquén | EAP | 995 | 118 | 41 | 81 | 11 | 486 | 38 | 150 | 10 | 60 |
| | | Personas | 1.004 | 118 | 41 | 81 | 11 | 495 | 38 | 150 | 10 | 60 |
| 62 | Río Negro | EAP | 2.263 | 227 | 82 | 483 | 56 | 644 | 44 | 654 | 54 | 19 |
| | | Personas | 2.310 | 227 | 82 | 486 | 56 | 663 | 44 | 679 | 54 | 19 |
| 66 | Salta | EAP | 1.408 | 85 | 94 | 349 | 12 | 349 | 69 | 417 | 15 | 18 |
| | | Personas | 1.418 | 85 | 97 | 352 | 12 | 351 | 69 | 419 | 15 | 18 |
| 70 | San Juan | EAP | 1.778 | 201 | 79 | 222 | 10 | 657 | 58 | 513 | 32 | 6 |
| | | Personas | 1.811 | 203 | 80 | 223 | 10 | 677 | 58 | 522 | 32 | 6 |
| 74 | San Luis | EAP | 1.135 | 109 | 48 | 166 | 22 | 509 | 43 | 207 | 23 | 8 |
| | | Personas | 1.151 | 109 | 49 | 167 | 22 | 520 | 43 | 210 | 23 | 8 |
| 78 | Santa Cruz | EAP | 285 | 43 | 2 | 32 | 10 | 97 | 3 | 91 | 4 | 3 |
| | | Personas | 295 | 43 | 2 | 32 | 10 | 105 | 3 | 93 | 4 | 3 |
| 82 | Santa Fe | EAP | 4.624 | 509 | 103 | 1.513 | 125 | 1.069 | 71 | 1.119 | 68 | 47 |
| | | Personas | 4.719 | 517 | 103 | 1.552 | 125 | 1.099 | 71 | 1.134 | 68 | 50 |
| 86 | Santiago del Estero | EAP | 2.379 | 171 | 600 | 535 | 52 | 346 | 111 | 473 | 13 | 78 |
| | | Personas | 2.394 | 171 | 601 | 541 | 52 | 348 | 111 | 478 | 13 | 79 |
| 94 | Tierra del Fuego | EAP | 48 | 4 | - | 2 | - | 21 | 1 | 9 | 11 | - |
| | | Personas | 48 | 4 | - | 2 | - | 21 | 1 | 9 | 11 | - |
| 90 | Tucumán | EAP | 972 | 98 | 95 | 170 | 10 | 321 | 45 | 214 | 10 | 9 |
| | | Personas | 990 | 98 | 97 | 180 | 10 | 327 | 45 | 214 | 10 | 9 |

(¹) El total puede no corresponder a la suma de los parciales dado que las categorías no son excluyentes, porque una EAP puede tener productores con distintas categorías ocupacionales en el sector agropecuario o fuera de él.

Fuente: INDEC. Censo Nacional Agropecuario 2018. Resultados definitivos.

Cuadro 7.12 Ocupados permanentes por tipo jurídico y su relación con el productor, según sexo y provincia. Al 30 de junio de 2018

| Código | Provincia | | Total | Tipo jurídico | | | | Sin discriminar |
|-----------------------|------------------------|---------------------------|------------------------------|---|---------------------------|---------------|-----------------------|-----------------|
| | | | | Personas humanas y sociedades de hecho no registradas | | | Otros tipos jurídicos | |
| | | | | Total | Relación con el productor | | | |
| | Productores o socios | Familiares que trabajaron | No familiares que trabajaron | | | | | |
| Total del país | Total | 419.743 | 293.967 | 182.590 | 45.584 | 65.793 | 123.817 | 1.959 |
| | Mujeres | 63.621 | 51.988 | 32.577 | 14.211 | 5.200 | 11.396 | 237 |
| | Varones | 342.595 | 240.090 | 148.124 | 31.373 | 60.593 | 100.783 | 1.722 |
| | Sin discriminar | 13.527 | 1.889 | 1.889 | - | - | 11.638 | - |
| 6 Buenos Aires | Total | 79.937 | 43.006 | 22.322 | 7.167 | 13.517 | 36.533 | 398 |
| | Mujeres | 11.222 | 7.064 | 3.727 | 2.062 | 1.275 | 4.121 | 37 |
| | Varones | 64.573 | 35.633 | 18.286 | 5.105 | 12.242 | 28.579 | 361 |
| | Sin discriminar | 4.142 | 309 | 309 | - | - | 3.833 | - |
| 10 Catamarca | Total | 11.904 | 10.558 | 8.346 | 1.467 | 745 | 1.317 | 29 |
| | Mujeres | 2.282 | 2.181 | 1.717 | 423 | 41 | 96 | 5 |
| | Varones | 9.563 | 8.338 | 6.590 | 1.044 | 704 | 1.201 | 24 |
| | Sin discriminar | 59 | 39 | 39 | - | - | 20 | - |
| 22 Chaco | Total | 16.494 | 14.786 | 10.228 | 1.834 | 2.724 | 1.627 | 81 |
| | Mujeres | 2.258 | 2.189 | 1.504 | 578 | 107 | 59 | 10 |
| | Varones | 13.997 | 12.470 | 8.597 | 1.256 | 2.617 | 1.456 | 71 |
| | Sin discriminar | 239 | 127 | 127 | - | - | 112 | - |
| 26 Chubut | Total | 4.992 | 3.715 | 2.594 | 243 | 878 | 1.275 | 2 |
| | Mujeres | 631 | 557 | 482 | 46 | 29 | 74 | - |
| | Varones | 4.131 | 3.126 | 2.080 | 197 | 849 | 1.003 | 2 |
| | Sin discriminar | 230 | 32 | 32 | - | - | 198 | - |
| 14 Córdoba | Total | 40.847 | 25.770 | 13.880 | 3.813 | 8.077 | 14.800 | 277 |
| | Mujeres | 4.635 | 3.283 | 1.598 | 938 | 747 | 1.323 | 29 |
| | Varones | 33.715 | 22.319 | 12.114 | 2.875 | 7.330 | 11.148 | 248 |
| | Sin discriminar | 2.497 | 168 | 168 | - | - | 2.329 | - |
| 18 Corrientes | Total | 15.892 | 11.175 | 7.549 | 769 | 2.857 | 4.677 | 40 |
| | Mujeres | 2.175 | 1.829 | 1.508 | 173 | 148 | 339 | 7 |
| | Varones | 13.512 | 9.279 | 5.974 | 596 | 2.709 | 4.200 | 33 |
| | Sin discriminar | 205 | 67 | 67 | - | - | 138 | - |
| 30 Entre Ríos | Total | 24.972 | 17.806 | 10.691 | 3.037 | 4.078 | 7.036 | 130 |
| | Mujeres | 3.096 | 2.508 | 1.518 | 760 | 230 | 578 | 10 |
| | Varones | 21.148 | 15.177 | 9.052 | 2.277 | 3.848 | 5.851 | 120 |
| | Sin discriminar | 728 | 121 | 121 | - | - | 607 | - |
| 34 Formosa | Total | 10.287 | 8.801 | 6.994 | 819 | 988 | 1.480 | 6 |
| | Mujeres | 1.780 | 1.673 | 1.362 | 274 | 37 | 107 | - |
| | Varones | 8.441 | 7.086 | 5.590 | 545 | 951 | 1.349 | 6 |
| | Sin discriminar | 66 | 42 | 42 | - | - | 24 | - |
| 38 Jujuy | Total | 17.562 | 13.014 | 7.735 | 2.897 | 2.382 | 4.519 | 29 |
| | Mujeres | 4.970 | 4.751 | 3.192 | 1.232 | 327 | 215 | 4 |
| | Varones | 12.478 | 8.173 | 4.453 | 1.665 | 2.055 | 4.280 | 25 |
| | Sin discriminar | 114 | 90 | 90 | - | - | 24 | - |
| 42 La Pampa | Total | 9.170 | 6.578 | 4.876 | 375 | 1.327 | 2.576 | 16 |
| | Mujeres | 899 | 759 | 641 | 64 | 54 | 140 | - |
| | Varones | 7.483 | 5.758 | 4.174 | 311 | 1.273 | 1.709 | 16 |
| | Sin discriminar | 788 | 61 | 61 | - | - | 727 | - |
| 46 La Rioja | Total | 6.803 | 4.986 | 3.804 | 548 | 634 | 1.811 | 6 |
| | Mujeres | 865 | 782 | 616 | 143 | 23 | 83 | - |
| | Varones | 5.877 | 4.146 | 3.130 | 405 | 611 | 1.725 | 6 |
| | Sin discriminar | 61 | 58 | 58 | - | - | 3 | - |
| 50 Mendoza | Total | 32.967 | 23.651 | 12.189 | 3.219 | 8.243 | 9.109 | 207 |
| | Mujeres | 3.889 | 3.118 | 1.522 | 861 | 735 | 751 | 20 |
| | Varones | 28.509 | 20.428 | 10.562 | 2.358 | 7.508 | 7.894 | 187 |
| | Sin discriminar | 569 | 105 | 105 | - | - | 464 | - |

(continúa)



Cuadro 7.12 (conclusión)

| Código | Provincia | | Total | Tipo jurídico | | | | Sin discriminar | |
|--------|---------------------|-----------------|--------|---|---------------------------|---------------------------|-----------------------|-----------------|------------------------------|
| | | | | Personas humanas y sociedades de hecho no registradas | | | Otros tipos jurídicos | | |
| | | | | Total | Relación con el productor | | | | |
| | | | | | Productores o socios | Familiares que trabajaron | | | No familiares que trabajaron |
| 54 | Misiones | Total | 30.220 | 28.666 | 19.532 | 6.842 | 2.292 | 1.484 | 70 |
| | | Mujeres | 6.395 | 6.303 | 3.018 | 3.173 | 112 | 65 | 27 |
| | | Varones | 23.654 | 22.232 | 16.383 | 3.669 | 2.180 | 1.379 | 43 |
| | | Sin discriminar | 171 | 131 | 131 | - | - | 40 | - |
| 58 | Neuquén | Total | 5.926 | 4.317 | 3.063 | 718 | 536 | 1.594 | 15 |
| | | Mujeres | 1.196 | 915 | 608 | 276 | 31 | 281 | - |
| | | Varones | 4.684 | 3.366 | 2.419 | 442 | 505 | 1.303 | 15 |
| | | Sin discriminar | 46 | 36 | 36 | - | - | 10 | - |
| 62 | Río Negro | Total | 10.913 | 7.821 | 4.947 | 734 | 2.140 | 3.054 | 38 |
| | | Mujeres | 1.172 | 948 | 706 | 169 | 73 | 224 | - |
| | | Varones | 9.489 | 6.821 | 4.189 | 565 | 2.067 | 2.630 | 38 |
| | | Sin discriminar | 252 | 52 | 52 | - | - | 200 | - |
| 66 | Salta | Total | 16.365 | 10.723 | 7.542 | 1.364 | 1.817 | 5.601 | 41 |
| | | Mujeres | 3.081 | 2.623 | 2.014 | 393 | 216 | 456 | 2 |
| | | Varones | 13.092 | 7.970 | 5.398 | 971 | 1.601 | 5.083 | 39 |
| | | Sin discriminar | 192 | 130 | 130 | - | - | 62 | - |
| 70 | San Juan | Total | 8.376 | 5.358 | 3.166 | 531 | 1.661 | 2.953 | 65 |
| | | Mujeres | 864 | 589 | 449 | 106 | 34 | 273 | 2 |
| | | Varones | 7.440 | 4.741 | 2.689 | 425 | 1.627 | 2.636 | 63 |
| | | Sin discriminar | 72 | 28 | 28 | - | - | 44 | - |
| 74 | San Luis | Total | 6.566 | 4.390 | 3.117 | 434 | 839 | 2.162 | 14 |
| | | Mujeres | 778 | 646 | 510 | 101 | 35 | 127 | 5 |
| | | Varones | 5.662 | 3.723 | 2.586 | 333 | 804 | 1.930 | 9 |
| | | Sin discriminar | 126 | 21 | 21 | - | - | 105 | - |
| 78 | Santa Cruz | Total | 1.609 | 906 | 406 | 87 | 413 | 703 | - |
| | | Mujeres | 197 | 120 | 72 | 25 | 23 | 77 | - |
| | | Varones | 1.369 | 783 | 331 | 62 | 390 | 586 | - |
| | | Sin discriminar | 43 | 3 | 3 | - | - | 40 | - |
| 82 | Santa Fe | Total | 36.480 | 23.432 | 13.321 | 3.125 | 6.986 | 12.785 | 263 |
| | | Mujeres | 4.218 | 2.987 | 1.592 | 575 | 820 | 1.197 | 34 |
| | | Varones | 29.632 | 20.284 | 11.568 | 2.550 | 6.166 | 9.119 | 229 |
| | | Sin discriminar | 2.630 | 161 | 161 | - | - | 2.469 | - |
| 86 | Santiago del Estero | Total | 23.526 | 20.033 | 13.266 | 5.187 | 1.580 | 3.354 | 139 |
| | | Mujeres | 6.161 | 5.639 | 3.802 | 1.770 | 67 | 479 | 43 |
| | | Varones | 17.138 | 14.299 | 9.369 | 3.417 | 1.513 | 2.743 | 96 |
| | | Sin discriminar | 227 | 95 | 95 | - | - | 132 | - |
| 94 | Tierra del Fuego | Total | 413 | 195 | 108 | 18 | 69 | 218 | - |
| | | Mujeres | 76 | 43 | 30 | 6 | 7 | 33 | - |
| | | Varones | 336 | 151 | 77 | 12 | 62 | 185 | - |
| | | Sin discriminar | 1 | 1 | 1 | - | - | - | - |
| 90 | Tucumán | Total | 7.522 | 4.280 | 2.914 | 356 | 1.010 | 3.149 | 93 |
| | | Mujeres | 781 | 481 | 389 | 63 | 29 | 298 | 2 |
| | | Varones | 6.672 | 3.787 | 2.513 | 293 | 981 | 2.794 | 91 |
| | | Sin discriminar | 69 | 12 | 12 | - | - | 57 | - |

Fuente: INDEC. Censo Nacional Agropecuario 2018. Resultados definitivos.

Cuadro 7.13

Trabajadores permanentes por tipo jurídico, su relación con el productor y remuneración, según provincia, en unidades. Al 30 de junio de 2018

| Código | Provincia | Total ⁽¹⁾ | Tipo jurídico | | | | | | | | | Sin discriminar |
|------------------------|-----------------|----------------------|---|--------------------|--------------------|-----------------------------|--------------------|--------------------|-----------------------------|--------------------|--------------------|-----------------|
| | | | Personas humanas y sociedades de hecho no registradas | | | | | | Otros tipos jurídicos | | | |
| | | | Relación con el productor | | | | | | Relación con el productor | | | |
| | | | Familiares del productor | | | No familiares del productor | | | No familiares del productor | | | |
| | | | Remune- rado | No remune- rado | Sin discriminar | Remune- rado | No remune- rado | Sin discriminar | Remune- rado | No remune- rado | Sin discriminar | |
| Total del país | EAP | 65.203 | 9.237 | 12.535 | 1.040 | 26.730 | 1.197 | 1.026 | 17.036 | 1.099 | 728 | 577 |
| | Personas | 225.515 | 17.048 | 26.254 | 2.282 | 60.951 | 2.265 | 2.577 | 103.767 | 4.343 | 4.069 | 1.959 |
| 06 Buenos Aires | EAP | 15.838 | 2.132 | 2.010 | 168 | 5.865 | 218 | 196 | 5.944 | 432 | 222 | 151 |
| | Personas | 53.782 | 3.418 | 3.408 | 341 | 12.670 | 384 | 463 | 30.613 | 1.188 | 899 | 398 |
| 10 Catamarca | EAP | 1.194 | 86 | 582 | 52 | 320 | 39 | 17 | 134 | 7 | 10 | 13 |
| | Personas | 3.538 | 164 | 1.234 | 69 | 662 | 54 | 29 | 1.201 | 19 | 77 | 29 |
| 22 Chaco | EAP | 2.346 | 234 | 631 | 38 | 1.189 | 70 | 63 | 283 | 13 | 10 | 21 |
| | Personas | 6.154 | 373 | 1.372 | 89 | 2.479 | 127 | 118 | 1.423 | 52 | 40 | 81 |
| 26 Chubut | EAP | 924 | 94 | 44 | 16 | 528 | 16 | 11 | 243 | 14 | 8 | 2 |
| | Personas | 2.200 | 137 | 85 | 21 | 842 | 21 | 15 | 1.027 | 35 | 15 | 2 |
| 14 Córdoba | EAP | 7.361 | 1.079 | 951 | 82 | 3.279 | 102 | 126 | 2.202 | 166 | 105 | 89 |
| | Personas | 24.638 | 1.914 | 1.722 | 177 | 7.557 | 184 | 336 | 11.537 | 396 | 538 | 277 |
| 18 Corrientes | EAP | 1.874 | 210 | 159 | 28 | 931 | 35 | 40 | 540 | 19 | 32 | 14 |
| | Personas | 8.205 | 371 | 337 | 61 | 2.652 | 77 | 128 | 4.159 | 118 | 262 | 40 |
| 30 Entre Ríos | EAP | 4.126 | 575 | 1.061 | 51 | 1.765 | 66 | 48 | 892 | 46 | 33 | 31 |
| | Personas | 13.674 | 1.054 | 1.863 | 120 | 3.865 | 132 | 81 | 6.022 | 125 | 282 | 130 |
| 34 Formosa | EAP | 926 | 148 | 140 | 95 | 404 | 26 | 30 | 134 | 6 | 8 | 2 |
| | Personas | 3.269 | 274 | 360 | 185 | 886 | 41 | 61 | 1.397 | 22 | 37 | 6 |
| 38 Jujuy | EAP | 1.553 | 266 | 755 | 41 | 455 | 24 | 20 | 86 | 6 | 1 | 9 |
| | Personas | 9.803 | 668 | 2.092 | 137 | 2.224 | 58 | 100 | 4.439 | 53 | 3 | 29 |
| 42 La Pampa | EAP | 1.525 | 153 | 57 | 26 | 748 | 28 | 28 | 520 | 28 | 29 | 10 |
| | Personas | 3.567 | 259 | 74 | 42 | 1.237 | 37 | 53 | 1.688 | 60 | 101 | 16 |
| 46 La Rioja | EAP | 591 | 93 | 125 | 27 | 207 | 16 | 14 | 127 | 3 | 2 | 2 |
| | Personas | 2.996 | 193 | 301 | 54 | 580 | 26 | 28 | 1.717 | 33 | 58 | 6 |
| 50 Mendoza | EAP | 6.906 | 847 | 665 | 105 | 3.574 | 213 | 87 | 1.717 | 74 | 65 | 53 |
| | Personas | 20.314 | 1.557 | 1.479 | 183 | 7.526 | 514 | 203 | 8.175 | 214 | 256 | 207 |
| 54 Misiones | EAP | 3.906 | 690 | 2.493 | 80 | 693 | 45 | 57 | 98 | 2 | 7 | 33 |
| | Personas | 10.648 | 1.457 | 5.216 | 169 | 2.072 | 77 | 143 | 1.361 | 8 | 75 | 70 |
| 58 Neuquén | EAP | 656 | 116 | 194 | 9 | 233 | 11 | 17 | 123 | 9 | 15 | 5 |
| | Personas | 2.853 | 248 | 456 | 14 | 476 | 13 | 47 | 1.140 | 210 | 234 | 15 |
| 62 Río Negro | EAP | 1.772 | 144 | 285 | 24 | 947 | 59 | 22 | 370 | 21 | 12 | 4 |
| | Personas | 5.766 | 211 | 473 | 50 | 2.006 | 95 | 39 | 2.654 | 113 | 87 | 38 |
| 66 Salta | EAP | 1.221 | 251 | 278 | 19 | 413 | 6 | 25 | 263 | 9 | 23 | 7 |
| | Personas | 8.761 | 680 | 639 | 45 | 1.628 | 10 | 179 | 5.225 | 20 | 294 | 41 |
| 70 San Juan | EAP | 1.380 | 93 | 179 | 17 | 721 | 15 | 33 | 363 | 9 | 11 | 6 |
| | Personas | 5.166 | 158 | 347 | 26 | 1.581 | 23 | 57 | 2.509 | 323 | 77 | 65 |
| 74 San Luis | EAP | 957 | 113 | 142 | 9 | 417 | 22 | 20 | 269 | 27 | 18 | 3 |
| | Personas | 3.344 | 164 | 247 | 23 | 763 | 29 | 47 | 1.928 | 50 | 79 | 14 |
| 78 Santa Cruz | EAP | 369 | 30 | 30 | 3 | 214 | 8 | 9 | 116 | 13 | 4 | - |
| | Personas | 1.163 | 36 | 45 | 6 | 377 | 13 | 23 | 616 | 36 | 11 | - |
| 82 Santa Fe | EAP | 6.492 | 1.214 | 524 | 62 | 2.972 | 141 | 118 | 2.010 | 171 | 79 | 90 |
| | Personas | 20.690 | 2.120 | 880 | 125 | 6.434 | 286 | 266 | 9.555 | 436 | 325 | 263 |
| 86 Santiago del Estero | EAP | 2.552 | 566 | 1.172 | 73 | 543 | 27 | 36 | 342 | 14 | 16 | 23 |
| | Personas | 10.128 | 1.381 | 3.504 | 302 | 1.418 | 50 | 112 | 2.294 | 781 | 147 | 139 |
| 94 Tierra del Fuego | EAP | 54 | 6 | 6 | 2 | 25 | 1 | - | 21 | 2 | 2 | - |
| | Personas | 305 | 8 | 7 | 3 | 68 | 1 | - | 193 | 3 | 22 | - |
| 90 Tucumán | EAP | 680 | 97 | 52 | 13 | 287 | 9 | 9 | 239 | 8 | 16 | 9 |
| | Personas | 4.551 | 203 | 113 | 40 | 948 | 13 | 49 | 2.894 | 48 | 150 | 93 |

(1) El total de EAP puede no corresponder a la suma de los parciales dado que las categorías no son excluyentes, porque una EAP puede tener trabajadores con diferente categoría de relación con el productor y remunerativa.

Fuente: INDEC. Censo Nacional Agropecuario 2018. Resultados definitivos.



Cuadro 7.14 Trabajadores permanentes por tipo jurídico, su relación con el productor y tipo de ocupación, según provincia, en unidades. Al 30 de junio de 2018

| Código | Provincia | Total (¹) | Personas humanas y sociedades de hecho no registradas | | | | | | | | |
|------------------------|-----------------|----------------|--|--|---|--|--|------------------|---------------------------------|------------------------------|-----------------|
| | | | Relación con el productor | | | | | | | | |
| | | | Familiares del productor | | | | | | | | |
| | | | Encargados, mayordomos y capataces (jefes de producción) | Medieros (tambo, horticultura y otros) | Profesionales y técnicos de la producción | Operadores de ordeñadoras y otras instalaciones de tambo | Operadores de maquinarias, equipos e instalaciones | Peones generales | Otras ocupaciones agropecuarias | Ocupaciones no agropecuarias | Sin discriminar |
| Total del país | EAP | 65.203 | 9.897 | 709 | 601 | 189 | 1.041 | 7.918 | 4.597 | 716 | 295 |
| | Personas | 225.515 | 14.074 | 1.445 | 888 | 360 | 1.588 | 16.677 | 8.651 | 1.012 | 889 |
| 06 Buenos Aires | EAP | 15.838 | 2.200 | 269 | 190 | 32 | 266 | 869 | 768 | 177 | 32 |
| | Personas | 53.782 | 3.143 | 517 | 243 | 55 | 371 | 1.388 | 1.184 | 209 | 57 |
| 10 Catamarca | EAP | 1.194 | 317 | 7 | 10 | 2 | 6 | 415 | 82 | 41 | 9 |
| | Personas | 3.538 | 374 | 7 | 11 | 8 | 11 | 831 | 143 | 62 | 20 |
| 22 Chaco | EAP | 2.346 | 294 | 1 | 7 | - | 30 | 305 | 367 | 25 | 5 |
| | Personas | 6.154 | 419 | 3 | 8 | - | 54 | 519 | 709 | 43 | 79 |
| 26 Chubut | EAP | 924 | 68 | 11 | 4 | 3 | 1 | 47 | 23 | 4 | 10 |
| | Personas | 2.200 | 75 | 27 | 5 | 3 | 1 | 70 | 42 | 4 | 16 |
| 14 Córdoba | EAP | 7.361 | 1.267 | 61 | 90 | 70 | 166 | 531 | 244 | 56 | 15 |
| | Personas | 24.638 | 1.768 | 153 | 114 | 167 | 263 | 817 | 410 | 92 | 29 |
| 18 Corrientes | EAP | 1.874 | 191 | 5 | 12 | - | 10 | 130 | 90 | 42 | 17 |
| | Personas | 8.205 | 242 | 13 | 13 | - | 11 | 262 | 135 | 53 | 40 |
| 30 Entre Ríos | EAP | 4.126 | 917 | 9 | 46 | 29 | 144 | 317 | 369 | 55 | 12 |
| | Personas | 13.674 | 1.436 | 17 | 62 | 51 | 258 | 480 | 621 | 85 | 27 |
| 34 Formosa | EAP | 926 | 162 | 9 | 3 | 2 | 6 | 71 | 139 | 2 | 7 |
| | Personas | 3.269 | 354 | 10 | 3 | 2 | 9 | 119 | 293 | 9 | 20 |
| 38 Jujuy | EAP | 1.553 | 390 | 19 | 6 | 2 | 14 | 363 | 344 | 17 | 37 |
| | Personas | 9.803 | 604 | 26 | 8 | 5 | 21 | 897 | 1.168 | 41 | 127 |
| 42 La Pampa | EAP | 1.525 | 135 | 1 | 8 | 3 | 21 | 55 | 31 | 4 | 2 |
| | Personas | 3.567 | 207 | 2 | 10 | 6 | 28 | 77 | 38 | 4 | 3 |
| 46 La Rioja | EAP | 591 | 169 | 28 | 3 | - | 3 | 96 | 13 | 4 | 3 |
| | Personas | 2.996 | 233 | 88 | 4 | - | 3 | 172 | 35 | 4 | 9 |
| 50 Mendoza | EAP | 6.906 | 688 | 160 | 16 | 1 | 54 | 616 | 232 | 30 | 44 |
| | Personas | 20.314 | 864 | 324 | 25 | 1 | 68 | 1.311 | 453 | 41 | 132 |
| 54 Misiones | EAP | 3.906 | 582 | 8 | 66 | 10 | 42 | 1.552 | 1.244 | 79 | 13 |
| | Personas | 10.648 | 859 | 12 | 195 | 10 | 74 | 3.357 | 2.189 | 104 | 42 |
| 58 Neuquén | EAP | 656 | 148 | 2 | 4 | 1 | 3 | 91 | 136 | 17 | 11 |
| | Personas | 2.853 | 214 | 2 | 6 | 1 | 4 | 156 | 269 | 36 | 30 |
| 62 Río Negro | EAP | 1.772 | 233 | 4 | 12 | 1 | 12 | 207 | 23 | 3 | 6 |
| | Personas | 5.766 | 285 | 9 | 19 | 1 | 16 | 342 | 42 | 3 | 17 |
| 66 Salta | EAP | 1.221 | 200 | 3 | 5 | - | 4 | 370 | 22 | 10 | 10 |
| | Personas | 8.761 | 291 | 14 | 7 | - | 9 | 946 | 53 | 14 | 30 |
| 70 San Juan | EAP | 1.380 | 95 | 14 | 4 | 1 | 5 | 166 | 19 | 3 | 5 |
| | Personas | 5.166 | 125 | 24 | 4 | 2 | 6 | 320 | 35 | 4 | 11 |
| 74 San Luis | EAP | 957 | 196 | 1 | 4 | - | 6 | 52 | 21 | 6 | 1 |
| | Personas | 3.344 | 281 | 1 | 6 | - | 9 | 90 | 35 | 11 | 1 |
| 78 Santa Cruz | EAP | 369 | 30 | - | 3 | - | - | 14 | 16 | 3 | - |
| | Personas | 1.163 | 34 | - | 3 | - | - | 22 | 24 | 4 | - |
| 82 Santa Fe | EAP | 6.492 | 1.081 | 87 | 89 | 24 | 191 | 408 | 177 | 41 | 28 |
| | Personas | 20.690 | 1.483 | 159 | 117 | 37 | 275 | 664 | 292 | 49 | 49 |
| 86 Santiago del Estero | EAP | 2.552 | 472 | 9 | 8 | 6 | 34 | 1.178 | 194 | 89 | 25 |
| | Personas | 10.128 | 710 | 31 | 9 | 9 | 56 | 3.712 | 387 | 129 | 144 |
| 94 Tierra del Fuego | EAP | 54 | 9 | - | - | - | - | 3 | 2 | 2 | - |
| | Personas | 305 | 10 | - | - | - | - | 4 | 2 | 2 | - |
| 90 Tucumán | EAP | 680 | 53 | 1 | 11 | 2 | 23 | 62 | 41 | 6 | 3 |
| | Personas | 4.551 | 63 | 6 | 16 | 2 | 41 | 121 | 92 | 9 | 6 |

(continúa)

Cuadro 7.14 (continuación)

| Código | Provincia | Personas humanas y sociedades de hecho no registradas | | | | | | | | |
|------------------------|-----------------|--|--|---|--|--|------------------|---------------------------------|------------------------------|-----------------|
| | | Relación con el productor | | | | | | | | |
| | | No familiares del productor | | | | | | | | |
| | | Encargados, mayordomos y capataces (jefes de producción) | Medieros (tambo, horticultura y otros) | Profesionales y técnicos de la producción | Operadores de ordeñadoras y otras instalaciones de tambo | Operadores de maquinarias, equipos e instalaciones | Peones generales | Otras ocupaciones agropecuarias | Ocupaciones no agropecuarias | Sin discriminar |
| Total del país | EAP | 7.395 | 3.143 | 681 | 581 | 3.600 | 18.608 | 1.178 | 916 | 498 |
| | Personas | 8.885 | 6.437 | 1.132 | 1.272 | 7.178 | 35.842 | 2.352 | 1.428 | 1.267 |
| 06 Buenos Aires | EAP | 1.618 | 431 | 153 | 169 | 860 | 4.154 | 278 | 418 | 115 |
| | Personas | 1.927 | 886 | 223 | 357 | 1.729 | 7.050 | 508 | 567 | 270 |
| 10 Catamarca | EAP | 177 | 14 | 13 | 2 | 24 | 217 | 10 | 5 | 7 |
| | Personas | 188 | 16 | 16 | 2 | 53 | 432 | 15 | 10 | 13 |
| 22 Chaco | EAP | 237 | 5 | 14 | - | 143 | 1.022 | 62 | 22 | 19 |
| | Personas | 290 | 6 | 46 | - | 372 | 1.816 | 111 | 50 | 33 |
| 26 Chubut | EAP | 130 | 10 | 7 | - | 5 | 443 | 13 | 8 | 13 |
| | Personas | 142 | 15 | 7 | - | 6 | 633 | 14 | 10 | 51 |
| 14 Córdoba | EAP | 644 | 549 | 130 | 219 | 706 | 2.075 | 112 | 117 | 56 |
| | Personas | 761 | 1.217 | 194 | 516 | 1.379 | 3.486 | 216 | 203 | 105 |
| 18 Corrientes | EAP | 443 | 19 | 30 | - | 75 | 745 | 40 | 33 | 15 |
| | Personas | 579 | 41 | 34 | - | 119 | 1.887 | 76 | 46 | 75 |
| 30 Entre Ríos | EAP | 447 | 52 | 36 | 55 | 238 | 1.330 | 83 | 51 | 36 |
| | Personas | 553 | 86 | 95 | 99 | 526 | 2.341 | 192 | 82 | 104 |
| 34 Formosa | EAP | 193 | 9 | 19 | - | 34 | 312 | 26 | 11 | 9 |
| | Personas | 241 | 10 | 34 | - | 53 | 559 | 43 | 33 | 15 |
| 38 Jujuy | EAP | 167 | 17 | 11 | - | 111 | 394 | 29 | 15 | 5 |
| | Personas | 224 | 25 | 23 | - | 240 | 1.748 | 83 | 23 | 16 |
| 42 La Pampa | EAP | 169 | 28 | 10 | 13 | 57 | 589 | 20 | 16 | 14 |
| | Personas | 198 | 41 | 11 | 23 | 96 | 885 | 33 | 18 | 22 |
| 46 La Rioja | EAP | 118 | 17 | 12 | - | 28 | 137 | 8 | 2 | 2 |
| | Personas | 147 | 26 | 14 | - | 72 | 360 | 11 | 2 | 2 |
| 50 Mendoza | EAP | 1.181 | 1.326 | 55 | - | 250 | 1.576 | 160 | 25 | 41 |
| | Personas | 1.439 | 2.576 | 156 | - | 404 | 3.099 | 366 | 86 | 117 |
| 54 Misiones | EAP | 173 | 2 | 8 | - | 61 | 610 | 51 | 22 | 22 |
| | Personas | 209 | 7 | 12 | - | 146 | 1.673 | 128 | 45 | 72 |
| 58 Neuquén | EAP | 79 | 5 | 9 | 1 | 24 | 196 | 10 | 5 | 5 |
| | Personas | 81 | 8 | 9 | 1 | 36 | 367 | 16 | 5 | 13 |
| 62 Río Negro | EAP | 248 | 8 | 17 | 1 | 130 | 785 | 16 | 13 | 12 |
| | Personas | 276 | 23 | 19 | 1 | 198 | 1.538 | 30 | 19 | 36 |
| 66 Salta | EAP | 135 | 6 | 12 | 6 | 79 | 339 | 23 | 15 | 16 |
| | Personas | 162 | 9 | 18 | 13 | 179 | 1.264 | 59 | 31 | 82 |
| 70 San Juan | EAP | 261 | 52 | 5 | - | 75 | 533 | 11 | 3 | 5 |
| | Personas | 331 | 76 | 8 | - | 116 | 1.102 | 16 | 3 | 9 |
| 74 San Luis | EAP | 158 | 1 | 4 | 1 | 30 | 323 | 18 | 12 | 12 |
| | Personas | 175 | 4 | 14 | 5 | 49 | 515 | 41 | 14 | 22 |
| 78 Santa Cruz | EAP | 58 | 2 | - | - | - | 192 | 11 | 7 | 1 |
| | Personas | 64 | 2 | - | - | - | 305 | 31 | 10 | 1 |
| 82 Santa Fe | EAP | 411 | 561 | 90 | 107 | 476 | 2.066 | 109 | 85 | 67 |
| | Personas | 486 | 1.303 | 142 | 244 | 920 | 3.452 | 164 | 128 | 147 |
| 86 Santiago del Estero | EAP | 223 | 28 | 29 | 2 | 101 | 385 | 54 | 9 | 15 |
| | Personas | 263 | 59 | 37 | 5 | 220 | 841 | 102 | 13 | 40 |
| 94 Tierra del Fuego | EAP | 11 | - | - | - | - | 23 | 5 | 7 | - |
| | Personas | 11 | - | - | - | - | 41 | 9 | 8 | - |
| 90 Tucumán | EAP | 114 | 1 | 17 | 5 | 93 | 162 | 29 | 15 | 11 |
| | Personas | 138 | 1 | 20 | 6 | 265 | 448 | 88 | 22 | 22 |

(continúa)



Cuadro 7.14 (conclusión)

| Código | Provincia | Otros tipos jurídicos | | | | | | | | | Sin discriminar |
|------------------------|-----------------|---|--|---|--|--|------------------|---------------------------------|------------------------------|-----------------|-----------------|
| | | Relación con el productor | | | | | | | | | |
| | | No familiares del productor | | | | | | | | | |
| | | Encargados, mayores y capataces (jefes de producción) | Medieros (tambo, horticultura y otros) | Profesionales y técnicos de la producción | Operadores de ordeñadoras y otras instalaciones de tambo | Operadores de maquinarias, equipos e instalaciones | Peones generales | Otras ocupaciones agropecuarias | Ocupaciones no agropecuarias | Sin discriminar | |
| Total del país | EAP | 9.218 | 1.461 | 2.280 | 549 | 4.569 | 12.506 | 1.819 | 2.264 | 367 | 577 |
| | Personas | 14.693 | 4.195 | 5.342 | 2.184 | 15.708 | 53.555 | 7.962 | 6.931 | 1.609 | 1.959 |
| 06 Buenos Aires | EAP | 3.266 | 287 | 736 | 216 | 1.409 | 4.342 | 707 | 1.096 | 151 | 151 |
| | Personas | 4.974 | 794 | 1.609 | 1.076 | 4.267 | 14.104 | 2.071 | 3.061 | 744 | 398 |
| 10 Catamarca | EAP | 105 | 1 | 59 | 1 | 64 | 126 | 14 | 8 | 2 | 13 |
| | Personas | 127 | 1 | 134 | 1 | 158 | 782 | 24 | 64 | 6 | 29 |
| 22 Chaco | EAP | 150 | 1 | 34 | - | 50 | 241 | 31 | 18 | 4 | 21 |
| | Personas | 241 | 2 | 52 | - | 141 | 942 | 67 | 51 | 19 | 81 |
| 26 Chubut | EAP | 152 | - | 23 | - | 18 | 201 | 17 | 19 | 3 | 2 |
| | Personas | 197 | - | 72 | - | 65 | 573 | 127 | 39 | 4 | 2 |
| 14 Córdoba | EAP | 966 | 360 | 305 | 164 | 712 | 1.443 | 235 | 246 | 42 | 89 |
| | Personas | 1.575 | 1.175 | 702 | 543 | 2.109 | 4.269 | 1.232 | 757 | 109 | 277 |
| 18 Corrientes | EAP | 383 | 7 | 64 | 1 | 145 | 485 | 43 | 68 | 14 | 14 |
| | Personas | 621 | 25 | 167 | 3 | 444 | 2.731 | 343 | 165 | 40 | 40 |
| 30 Entre Ríos | EAP | 505 | 26 | 125 | 37 | 241 | 713 | 90 | 137 | 17 | 31 |
| | Personas | 817 | 62 | 287 | 140 | 1.018 | 3.053 | 418 | 564 | 70 | 130 |
| 34 Formosa | EAP | 103 | 1 | 23 | - | 52 | 123 | 22 | 19 | 3 | 2 |
| | Personas | 215 | 7 | 96 | - | 154 | 735 | 179 | 56 | 14 | 6 |
| 38 Jujuy | EAP | 58 | 1 | 20 | 1 | 36 | 78 | 11 | 11 | 1 | 9 |
| | Personas | 265 | 7 | 107 | 1 | 349 | 3.408 | 302 | 43 | 13 | 29 |
| 42 La Pampa | EAP | 236 | 16 | 33 | 11 | 70 | 410 | 33 | 44 | 17 | 10 |
| | Personas | 310 | 26 | 89 | 25 | 177 | 1.012 | 82 | 86 | 42 | 16 |
| 46 La Rioja | EAP | 98 | 2 | 43 | - | 70 | 114 | 7 | 8 | - | 2 |
| | Personas | 204 | 2 | 66 | - | 333 | 1.084 | 94 | 25 | - | 6 |
| 50 Mendoza | EAP | 985 | 388 | 179 | 3 | 412 | 1.010 | 149 | 80 | 12 | 53 |
| | Personas | 1.376 | 1.045 | 314 | 4 | 976 | 4.074 | 579 | 237 | 40 | 207 |
| 54 Misiones | EAP | 57 | - | 23 | - | 23 | 89 | 2 | 14 | 1 | 33 |
| | Personas | 102 | - | 183 | - | 122 | 941 | 25 | 64 | 7 | 70 |
| 58 Neuquén | EAP | 93 | 1 | 31 | 2 | 41 | 109 | 21 | 19 | 6 | 5 |
| | Personas | 185 | 5 | 75 | 2 | 176 | 830 | 241 | 53 | 17 | 15 |
| 62 Río Negro | EAP | 192 | 5 | 39 | 2 | 129 | 312 | 38 | 20 | 3 | 4 |
| | Personas | 377 | 21 | 93 | 11 | 381 | 1.579 | 254 | 124 | 14 | 38 |
| 66 Salta | EAP | 163 | 5 | 71 | 9 | 128 | 227 | 31 | 53 | 12 | 7 |
| | Personas | 401 | 13 | 308 | 33 | 1.351 | 2.894 | 184 | 153 | 202 | 41 |
| 70 San Juan | EAP | 253 | 7 | 54 | 3 | 147 | 314 | 23 | 30 | - | 6 |
| | Personas | 361 | 16 | 99 | 10 | 454 | 1.480 | 391 | 98 | - | 65 |
| 74 San Luis | EAP | 170 | 1 | 34 | 1 | 57 | 234 | 22 | 34 | 7 | 3 |
| | Personas | 289 | 1 | 64 | 2 | 267 | 1.231 | 93 | 99 | 11 | 14 |
| 78 Santa Cruz | EAP | 81 | - | 13 | - | 7 | 93 | 33 | 21 | - | - |
| | Personas | 112 | - | 16 | - | 16 | 330 | 133 | 56 | - | - |
| 82 Santa Fe | EAP | 803 | 332 | 218 | 90 | 531 | 1.388 | 203 | 237 | 53 | 90 |
| | Personas | 1.262 | 936 | 410 | 316 | 1.757 | 4.095 | 601 | 774 | 165 | 263 |
| 86 Santiago del Estero | EAP | 206 | 18 | 66 | - | 123 | 257 | 45 | 32 | 8 | 23 |
| | Personas | 320 | 55 | 206 | - | 500 | 1.735 | 273 | 95 | 38 | 139 |
| 94 Tierra del Fuego | EAP | 19 | 2 | 4 | 1 | 4 | 16 | 12 | 12 | 1 | - |
| | Personas | 26 | 2 | 5 | 2 | 9 | 82 | 66 | 25 | 1 | - |
| 90 Tucumán | EAP | 174 | - | 83 | 7 | 100 | 181 | 30 | 38 | 10 | 9 |
| | Personas | 336 | - | 188 | 15 | 484 | 1.591 | 183 | 242 | 53 | 93 |

(¹) El total puede no corresponder a la suma de los parciales dado que las categorías no son excluyentes, porque una EAP puede tener trabajadores con diferente tipo de ocupaciones.

Fuente: INDEC. Censo Nacional Agropecuario 2018. Resultados definitivos.

SERVICIOS AGROPECUARIOS



Cuadro 8.1

Explotaciones agropecuarias que contrataron servicios de maquinaria agrícola por tipo de labor, según grupo de cultivo y provincia, en unidades, hectáreas y porcentaje.
Del 1 de julio de 2017 al 30 de junio de 2018

| Código | Provincia | Grupo de cultivos | EAP que contrataron servicios de maquinaria | Superficie total contratada | Superficie trabajada con maquinaria contratada | | | | | | | | | | |
|----------------|---------------------|-------------------|---|-----------------------------|--|---------------------------|-------------------|---------|--------------|-----------------------------------|----------------|-----------------------------------|---|--------------|------------|
| | | | | | Preparación y sistematización del suelo | | | Siembra | | Cuidados culturales-Aplicación de | | | | | |
| | | | | | Arado de discos | Arado de reja y vertedera | Arado de cinceles | Directa | Convencional | Fertilizantes | Abono orgánico | Control de malezas con herbicidas | Control de malezas con control mecánico | Insecticidas | Fungicidas |
| Unidades | Hectáreas | % | | | | | | | | | | | | | |
| Total del país | Total | 61.393 | 64.147.024,3 | 22,1 | 20,6 | 18,2 | 40,3 | 24,9 | 43,3 | 32,6 | 53,9 | 26,9 | 54,5 | 56,1 | 55,6 |
| | Cereales | 36.945 | 23.087.976,0 | 21,7 | 14,2 | 24,2 | 40,7 | 24,1 | 43,8 | 32,0 | 52,7 | 30,2 | 54,3 | 57,4 | 45,2 |
| | Oleaginosas | 32.485 | 31.096.145,6 | 19,7 | 40,7 | 7,1 | 39,3 | 21,5 | 41,4 | 26,9 | 52,4 | 35,5 | 53,8 | 55,3 | 55,9 |
| | Forrajeras anuales | 18.137 | 5.665.151,7 | 17,5 | 9,3 | 12,3 | 41,5 | 19,3 | 47,0 | 50,1 | 64,8 | 22,6 | 63,6 | 57,6 | 78,7 |
| | Forrajeras perennes | 17.564 | 3.553.547,2 | 28,5 | 25,8 | 25,0 | 44,6 | 32,3 | 47,7 | 25,1 | 61,8 | 21,5 | 60,2 | 57,4 | 56,3 |
| | Legumbres | 1.160 | 744.169,5 | 81,6 | 18,0 | 11,6 | 42,5 | 66,7 | 47,1 | 3,9 | 47,3 | 44,8 | 57,6 | 58,4 | 71,0 |
| | 06 Buenos Aires | Total | 19.044 | 23.744.007,4 | 24,0 | 16,5 | 14,5 | 46,9 | 26,5 | 48,1 | 39,5 | 59,7 | 25,6 | 63,4 | 61,3 |
| | Cereales | 11.975 | 9.048.669,0 | 20,6 | 12,8 | 15,6 | 45,6 | 22,7 | 46,8 | 48,4 | 57,4 | 25,5 | 65,9 | 60,2 | 60,2 |
| | Oleaginosas | 10.967 | 11.184.420,7 | 27,0 | 11,8 | 10,8 | 46,2 | 29,7 | 48,0 | 35,2 | 58,9 | 36,8 | 62,4 | 62,6 | 49,6 |
| | Forrajeras anuales | 7.526 | 2.287.525,2 | 19,3 | 8,8 | 13,6 | 49,1 | 21,4 | 50,0 | 31,3 | 67,1 | 19,5 | 68,2 | 60,6 | 95,9 |
| | Forrajeras perennes | 4.081 | 1.179.654,7 | 36,7 | 44,0 | 19,7 | 57,4 | 40,1 | 54,9 | 36,1 | 68,0 | 24,6 | 63,3 | 67,9 | 85,3 |
| | Legumbres | 151 | 43.735,8 | 34,8 | 98,5 | - | 37,6 | 41,4 | 34,2 | 9,3 | 43,5 | 100,0 | 41,1 | 43,9 | - |
| 10 Catamarca | Total | 1.553 | 243.971,2 | 46,9 | 34,8 | 17,8 | 41,6 | 38,9 | 34,8 | 70,2 | 38,2 | 32,6 | 36,6 | 47,6 | 55,6 |
| | Cereales | 722 | 117.205,9 | 62,4 | 34,5 | 4,5 | 42,6 | 54,5 | 40,8 | 70,4 | 38,7 | 5,4 | 37,1 | 55,3 | 41,4 |
| | Oleaginosas | 77 | 93.369,7 | 54,6 | - | - | 38,2 | 54,6 | 26,4 | 100,0 | 35,6 | 42,8 | 35,7 | 41,9 | 100,0 |
| | Forrajeras anuales | 299 | 8.449,2 | 47,5 | 13,0 | 8,2 | 20,6 | 36,6 | 0,5 | 77,5 | 33,1 | 8,8 | 31,5 | - | - |
| | Forrajeras perennes | 852 | 8.014,2 | 35,8 | 43,9 | 30,2 | 62,0 | 30,2 | 37,2 | 29,4 | 34,2 | 33,3 | 13,1 | 60,0 | 10,0 |
| | Legumbres | 30 | 16.932,1 | 38,2 | - | - | 58,0 | - | 68,6 | - | 56,2 | 27,2 | 49,2 | 44,7 | - |
| 22 Chaco | Total | 1.790 | 1.403.537,4 | 6,7 | 6,8 | 2,5 | 35,2 | 7,6 | 36,1 | 7,7 | 33,0 | 11,2 | 38,5 | 42,0 | 9,6 |
| | Cereales | 889 | 475.931,7 | 7,6 | 5,7 | 2,8 | 42,1 | 10,7 | 35,5 | 0,9 | 39,7 | 25,9 | 43,9 | 66,2 | 20,2 |
| | Oleaginosas | 915 | 873.368,2 | 5,0 | 16,0 | 1,6 | 31,9 | 4,6 | 35,7 | 6,0 | 30,4 | 7,9 | 36,5 | 36,8 | 4,4 |
| | Forrajeras anuales | 309 | 22.783,3 | 9,3 | 4,9 | 4,9 | 36,3 | 9,2 | 27,1 | - | 38,1 | 3,4 | 50,9 | 45,9 | - |
| | Forrajeras perennes | 290 | 30.606,1 | 7,6 | 3,5 | 7,4 | 31,2 | 10,7 | 49,4 | 79,7 | 14,6 | 8,8 | 21,9 | 1,6 | 26,8 |
| | Legumbres | 9 | 848,5 | 97,8 | - | - | 31,8 | 94,4 | - | - | 37,8 | - | - | - | - |
| 26 Chubut | Total | 325 | 13.066,2 | 27,8 | 22,5 | 13,8 | 31,7 | 25,5 | 27,8 | 18,3 | 14,6 | 3,4 | 21,0 | - | 3,6 |
| | Cereales | 10 | 1.011,5 | 34,7 | - | - | 41,8 | 33,4 | 7,6 | 100,0 | 3,1 | - | - | - | - |
| | Oleaginosas | - | - | - | - | - | - | - | - | - | - | - | - | - | - |
| | Forrajeras anuales | 95 | 2.694,2 | 63,7 | 22,7 | 15,0 | 40,2 | 51,6 | 26,9 | 18,1 | 37,9 | - | 72,2 | - | - |
| | Forrajeras perennes | 265 | 9.360,4 | 21,0 | 22,5 | 13,5 | 28,7 | 20,5 | 29,2 | 17,2 | 11,5 | 14,1 | 20,6 | - | 4,2 |
| | Legumbres | - | - | - | - | - | - | - | - | - | - | - | - | - | - |
| 14 Córdoba | Total | 11.035 | 15.824.176,0 | 18,3 | 36,9 | 23,2 | 35,5 | 21,1 | 41,0 | 19,4 | 52,9 | 23,3 | 53,8 | 57,0 | 68,3 |
| | Cereales | 7.717 | 5.347.163,1 | 20,5 | 4,4 | 1,7 | 35,4 | 22,6 | 41,5 | 20,3 | 50,7 | 26,9 | 51,2 | 55,6 | 36,4 |
| | Oleaginosas | 8.066 | 8.196.697,9 | 37,5 | 72,2 | 32,5 | 36,5 | 48,2 | 39,9 | 19,8 | 52,5 | 49,5 | 53,4 | 57,4 | 70,0 |
| | Forrajeras anuales | 2.792 | 1.526.489,2 | 11,5 | 14,7 | 4,8 | 30,3 | 13,9 | 43,3 | 17,5 | 63,3 | 29,5 | 64,2 | 58,5 | 91,4 |
| | Forrajeras perennes | 2.737 | 655.400,8 | 16,9 | 4,8 | 33,3 | 32,3 | 17,1 | 39,6 | 18,4 | 62,5 | 12,6 | 63,2 | 71,3 | 59,9 |
| | Legumbres | 170 | 98.418,8 | 48,1 | - | - | 42,3 | 48,1 | 64,7 | - | 59,4 | 40,7 | 60,8 | 59,0 | 100,0 |
| 18 Corrientes | Total | 392 | 265.666,6 | 30,6 | 6,6 | 46,4 | 60,7 | 44,7 | 54,9 | 45,5 | 54,5 | 75,7 | 74,4 | 91,9 | - |
| | Cereales | 203 | 206.357,9 | 31,1 | 1,3 | 51,3 | 63,5 | 51,9 | 59,1 | 43,8 | 50,1 | 87,8 | 78,3 | 95,0 | - |
| | Oleaginosas | 13 | 10.658,2 | 100,0 | - | - | 56,5 | 6,3 | 57,8 | - | 60,5 | - | 65,3 | 39,1 | - |
| | Forrajeras anuales | 77 | 26.455,0 | 32,2 | 39,0 | - | 64,6 | 35,2 | 47,6 | - | 74,4 | 52,1 | 45,1 | 60,7 | - |
| | Forrajeras perennes | 138 | 22.163,4 | 29,3 | 26,1 | 1,4 | 43,8 | 30,6 | 41,8 | 79,4 | 57,4 | 23,7 | 64,5 | 15,2 | - |
| | Legumbres | 21 | 32,1 | 55,8 | 36,2 | - | - | 36,7 | - | - | - | 38,4 | 28,5 | - | - |
| 30 Entre Ríos | Total | 3.991 | 3.314.459,5 | 17,2 | 3,0 | 16,9 | 34,7 | 21,1 | 33,3 | 44,7 | 42,0 | 11,0 | 41,3 | 42,0 | 31,9 |
| | Cereales | 1.774 | 1.137.163,2 | 16,3 | - | 2,3 | 35,2 | 20,9 | 33,3 | 24,7 | 40,1 | 7,1 | 40,9 | 40,7 | 55,6 |
| | Oleaginosas | 1.675 | 1.694.626,6 | 11,2 | 4,5 | 1,4 | 31,6 | 11,8 | 31,2 | 19,6 | 39,4 | 13,0 | 40,4 | 42,5 | 28,2 |
| | Forrajeras anuales | 1.478 | 242.765,7 | 20,1 | 2,0 | 37,0 | 47,0 | 25,7 | 44,5 | 77,8 | 60,4 | 17,9 | 63,2 | 25,3 | 39,9 |
| | Forrajeras perennes | 1.929 | 237.043,9 | 19,5 | 5,6 | 17,8 | 45,0 | 22,9 | 38,6 | 34,4 | 62,2 | 9,8 | 65,1 | 66,3 | 76,4 |
| | Legumbres | 13 | 2.859,0 | - | - | - | 23,1 | - | 25,5 | - | 49,8 | - | 38,3 | 59,7 | - |

(continúa)

Cuadro 8.1 (continuación)

| Código | Provincia | Grupo de cultivos | Superficie trabajada con maquinaria contratada | | | | | Cosecha |
|-----------------------|--------------|----------------------------|--|-------------|-----------------|-----------------|-------------|-------------|
| | | | Preparación de reservas forrajeras | | | | | |
| | | | Heno fardos | Heno rollos | Henolaje fardos | Henolaje rollos | Silaje | |
| | | | % | | | | | |
| Total del país | | Total | 23,9 | 52,2 | 43,5 | 54,0 | 18,0 | 59,6 |
| | | Cereales | 16,6 | 48,2 | 45,0 | 42,9 | - | 61,2 |
| | | Oleaginosas | 55,1 | 62,6 | 58,4 | 89,9 | - | 58,5 |
| | | Forrajeras anuales | 37,1 | 56,9 | 26,3 | 39,4 | 23,5 | - |
| | | Forrajeras perennes | 23,7 | 51,0 | 53,8 | 63,6 | 1,7 | - |
| | | Legumbres | - | - | - | - | - | 55,7 |
| 06 | Buenos Aires | Total | 31,7 | 63,1 | 61,1 | 57,8 | 72,4 | 67,2 |
| | | Cereales | 62,8 | 64,7 | 98,8 | 42,4 | - | 68,4 |
| | | Oleaginosas | - | 61,7 | 100,0 | 100,0 | - | 66,2 |
| | | Forrajeras anuales | 74,8 | 61,5 | 31,7 | 64,5 | 72,3 | - |
| | | Forrajeras perennes | 27,1 | 64,0 | 52,2 | 80,9 | 75,2 | - |
| | | Legumbres | - | - | - | - | - | 60,4 |
| 10 | Catamarca | Total | 49,5 | 50,5 | 25,5 | 97,1 | 86,1 | 69,8 |
| | | Cereales | - | 48,5 | - | - | - | 72,0 |
| | | Oleaginosas | - | - | - | - | - | 66,9 |
| | | Forrajeras anuales | 98,4 | 42,9 | - | - | 86,4 | - |
| | | Forrajeras perennes | 40,5 | 52,1 | 31,6 | 97,1 | 8,0 | - |
| | | Legumbres | - | - | - | - | - | 71,1 |
| 22 | Chaco | Total | 16,5 | 37,7 | 88,2 | - | 33,5 | 52,1 |
| | | Cereales | - | 31,6 | 100,0 | - | - | 56,7 |
| | | Oleaginosas | - | - | - | - | - | 50,0 |
| | | Forrajeras anuales | - | 46,9 | - | - | 36,3 | - |
| | | Forrajeras perennes | 16,6 | 37,3 | 78,6 | - | 1,2 | - |
| | | Legumbres | - | - | - | - | - | 88,7 |
| 26 | Chubut | Total | 16,4 | 44,5 | 25,0 | 91,3 | 49,2 | 80,5 |
| | | Cereales | 74,0 | 100,0 | - | - | - | 80,5 |
| | | Oleaginosas | - | - | - | - | - | - |
| | | Forrajeras anuales | 17,9 | 41,2 | - | 44,4 | 49,8 | - |
| | | Forrajeras perennes | 16,1 | 44,9 | 27,7 | 98,0 | - | - |
| | | Legumbres | - | - | - | - | - | - |
| 14 | Córdoba | Total | 32,5 | 42,6 | 57,5 | 53,3 | 18,5 | 56,1 |
| | | Cereales | 91,8 | 51,6 | 34,3 | 43,8 | - | 56,0 |
| | | Oleaginosas | 82,6 | 58,6 | 67,9 | 86,6 | - | 56,1 |
| | | Forrajeras anuales | 58,6 | 45,5 | 53,0 | 62,7 | 36,0 | - |
| | | Forrajeras perennes | 31,0 | 41,5 | 61,6 | 57,8 | 1,0 | - |
| | | Legumbres | - | - | - | - | - | 62,1 |
| 18 | Corrientes | Total | 23,0 | 44,8 | - | - | 72,9 | 71,8 |
| | | Cereales | - | - | - | - | - | 72,1 |
| | | Oleaginosas | - | - | - | - | - | 65,5 |
| | | Forrajeras anuales | - | 9,2 | - | - | 72,9 | - |
| | | Forrajeras perennes | 100,0 | 47,3 | - | - | - | - |
| | | Legumbres | - | - | - | - | - | 35,4 |
| 30 | Entre Ríos | Total | 16,9 | 57,4 | 76,3 | 61,8 | 85,3 | 43,1 |
| | | Cereales | - | 60,0 | 89,6 | 100,0 | - | 44,1 |
| | | Oleaginosas | - | 34,2 | - | - | - | 42,2 |
| | | Forrajeras anuales | 22,3 | 62,1 | 100,0 | 35,0 | 86,9 | - |
| | | Forrajeras perennes | 15,2 | 57,2 | 41,6 | 45,1 | 24,1 | - |
| | | Legumbres | - | - | - | - | - | 63,2 |

(continúa)



Cuadro 8.1 (continuación)

| Código | Provincia | Grupo de cultivos | EAP que contrataron servicios de maquinaria | Superficie total contratada | Superficie trabajada con maquinaria contratada | | | | | | | | | | |
|--------------|---------------------|-------------------|---|-----------------------------|--|---------------------------|-------------------|---------|--------------|------------------------------------|----------------|-----------------------------------|---|--------------|------------|
| | | | | | Preparación y sistematización del suelo | | | Siembra | | Cuidados culturales- Aplicación de | | | | | |
| | | | | | Arado de discos | Arado de reja y vertedera | Arado de cincelos | Directa | Convencional | Fertilizantes | Abono orgánico | Control de malezas con herbicidas | Control de malezas con control mecánico | Insecticidas | Fungicidas |
| Unidades | Hectáreas | % | | | | | | | | | | | | | |
| 34 Formosa | Total | 1.465 | 246.958,1 | 44,9 | 29,8 | 50,0 | 61,7 | 52,9 | 70,0 | 7,2 | 33,9 | 22,2 | 42,5 | 24,3 | - |
| | Cereales | 1.076 | 44.165,4 | 45,7 | 8,2 | 12,4 | 46,5 | 43,8 | 55,4 | 14,5 | 37,7 | 14,2 | 42,7 | 29,0 | - |
| | Oleaginosas | 16 | 13.569,1 | 66,5 | - | - | 53,2 | 60,9 | 77,2 | - | 36,0 | - | 45,5 | - | - |
| | Forrajeras anuales | 42 | 4.888,2 | 22,7 | - | - | 38,9 | 35,5 | 33,6 | - | 29,0 | 16,8 | 38,6 | - | - |
| | Forrajeras perennes | 377 | 184.193,2 | 45,5 | 42,6 | 50,5 | 64,8 | 54,1 | 86,6 | - | 29,4 | 23,0 | 15,1 | 100,0 | - |
| | Legumbres | 103 | 142,1 | 57,8 | 6,0 | - | 21,9 | 28,6 | 1,8 | 5,2 | 15,4 | 14,8 | 1,3 | - | - |
| 38 Jujuy | Total | 504 | 21.784,2 | 35,4 | 22,7 | 38,7 | 24,3 | 32,2 | 27,5 | 29,5 | 16,0 | 39,4 | 3,6 | 8,0 | 11,2 |
| | Cereales | 291 | 4.353,6 | 27,5 | 24,0 | 6,0 | 20,6 | 15,0 | 3,4 | 11,5 | 3,4 | 4,1 | 3,2 | 0,2 | 0,1 |
| | Oleaginosas | 7 | 2.523,0 | - | - | - | 27,4 | - | 8,5 | - | - | - | - | - | - |
| | Forrajeras anuales | 80 | 902,5 | 14,2 | 31,7 | 66,1 | 33,5 | 39,1 | 31,4 | 17,8 | 26,8 | 18,7 | 11,9 | - | - |
| | Forrajeras perennes | 163 | 2.061,6 | 75,3 | 21,8 | 92,4 | 36,6 | 50,3 | 7,2 | 68,1 | 8,6 | 0,2 | - | - | - |
| | Legumbres | 32 | 11.943,3 | 0,1 | 15,4 | 0,2 | 24,0 | 13,7 | 55,5 | 0,3 | 32,9 | 66,3 | 4,9 | 15,2 | 22,2 |
| 42 La Pampa | Total | 2.627 | 2.365.931,1 | 21,3 | 8,9 | 9,4 | 43,9 | 20,1 | 48,8 | 21,9 | 63,0 | 33,3 | 61,8 | 78,8 | 79,7 |
| | Cereales | 1.344 | 789.902,8 | 17,1 | 20,6 | - | 44,8 | 16,5 | 48,7 | 18,4 | 60,2 | 39,2 | 61,4 | 75,5 | 95,7 |
| | Oleaginosas | 814 | 869.496,1 | 24,8 | 50,3 | - | 47,8 | 23,8 | 56,4 | 23,5 | 64,3 | 71,8 | 61,4 | 80,8 | 77,7 |
| | Forrajeras anuales | 1.510 | 392.825,4 | 16,9 | 5,4 | 9,7 | 35,5 | 16,4 | 38,5 | 15,3 | 62,6 | 33,7 | 57,9 | 87,0 | 100,0 |
| | Forrajeras perennes | 860 | 313.558,8 | 33,7 | 3,2 | 16,7 | 44,7 | 30,6 | 44,6 | 35,9 | 66,9 | 27,7 | 66,1 | 97,6 | 39,5 |
| | Legumbres | 1 | 148,0 | - | - | - | 100,0 | - | - | - | 100,0 | - | - | - | - |
| 46 La Rioja | Total | 128 | 5.532,8 | 34,1 | 18,7 | 11,1 | 24,0 | 65,6 | 97,8 | 37,0 | 86,4 | 1,5 | 92,0 | 72,4 | - |
| | Cereales | 32 | 1.537,3 | 75,3 | 44,4 | 100,0 | 62,8 | 62,4 | 100,0 | 56,9 | 96,4 | - | 97,1 | 5,8 | - |
| | Oleaginosas | - | - | - | - | - | - | - | - | - | - | - | - | - | - |
| | Forrajeras anuales | 33 | 293,8 | 64,2 | 63,5 | 44,4 | 3,1 | 61,8 | 100,0 | 64,9 | - | 18,8 | - | - | - |
| | Forrajeras perennes | 99 | 3.091,4 | 25,3 | 15,6 | 8,1 | 19,8 | 65,9 | 60,3 | 14,2 | 21,7 | 0,4 | - | - | - |
| | Legumbres | 1 | 610,2 | - | - | - | 99,9 | - | 100,0 | - | 100,0 | - | 100,0 | 100,0 | - |
| 50 Mendoza | Total | 294 | 5.175,3 | 7,7 | 6,8 | 6,4 | 1,7 | 6,7 | 2,1 | 14,6 | 3,8 | 2,0 | 5,5 | - | - |
| | Cereales | 29 | 567,7 | 3,6 | 11,1 | 4,6 | 8,4 | 6,0 | 2,6 | - | - | 3,0 | 3,5 | - | - |
| | Oleaginosas | 4 | 13,5 | - | - | - | 1,2 | 57,1 | - | - | - | - | - | - | - |
| | Forrajeras anuales | 40 | 972,9 | 5,3 | 2,3 | 1,8 | 6,6 | 4,8 | 4,0 | 13,3 | 4,1 | - | - | - | - |
| | Forrajeras perennes | 235 | 3.610,4 | 8,9 | 7,1 | 10,0 | 1,0 | 7,2 | 1,2 | 17,7 | 4,3 | 3,2 | 7,6 | - | - |
| | Legumbres | 3 | 10,8 | - | - | - | 86,0 | - | - | - | - | - | - | - | - |
| 54 Misiones | Total | 934 | 7.324,3 | 9,1 | 2,9 | 1,8 | 3,7 | 5,7 | 8,9 | 2,1 | 2,4 | 2,6 | 3,2 | 0,7 | - |
| | Cereales | 842 | 3.818,6 | 10,2 | 4,6 | 1,9 | 4,6 | 3,9 | 6,9 | 3,8 | 3,4 | 1,9 | 1,4 | 1,4 | - |
| | Oleaginosas | 81 | 873,0 | 17,9 | 3,6 | - | 13,0 | 9,4 | 13,8 | - | 9,6 | 0,7 | 11,9 | - | - |
| | Forrajeras anuales | 23 | 165,2 | 7,0 | 0,9 | - | 4,8 | 4,0 | 4,7 | - | - | 0,8 | 1,2 | - | - |
| | Forrajeras perennes | 38 | 2.405,0 | 8,1 | - | 1,9 | 2,5 | 7,4 | 18,4 | - | 0,8 | 3,2 | - | - | - |
| | Legumbres | 62 | 62,4 | 4,4 | 3,5 | 5,3 | 1,6 | 1,4 | - | - | 3,7 | 1,5 | - | - | - |
| 58 Neuquén | Total | 281 | 3.259,2 | 40,6 | 26,5 | 24,5 | 11,4 | 32,2 | 8,3 | 11,7 | 5,9 | 39,0 | 5,5 | - | - |
| | Cereales | 49 | 145,8 | 56,9 | 74,6 | 27,5 | 19,5 | 53,5 | 1,9 | 42,5 | - | 32,8 | - | - | - |
| | Oleaginosas | - | - | - | - | - | - | - | - | - | - | - | - | - | - |
| | Forrajeras anuales | 30 | 108,0 | 50,0 | 3,6 | 12,4 | 13,8 | 20,5 | 1,7 | 7,9 | 3,0 | 60,0 | - | - | - |
| | Forrajeras perennes | 250 | 3.005,3 | 39,0 | 24,8 | 27,3 | 11,1 | 32,2 | 10,4 | 12,5 | 7,6 | 38,0 | 5,6 | - | - |
| | Legumbres | 1 | 0,1 | - | - | - | - | - | - | - | 28,5 | - | - | - | - |
| 62 Río Negro | Total | 634 | 32.350,5 | 17,5 | 23,2 | 29,9 | 28,6 | 21,2 | 14,0 | 44,1 | 21,4 | 17,3 | 22,9 | 39,6 | - |
| | Cereales | 123 | 11.443,2 | 47,1 | 33,8 | 22,4 | 25,8 | 47,9 | 14,1 | 86,7 | 14,3 | 8,2 | 24,3 | 42,0 | - |
| | Oleaginosas | 3 | 140,5 | - | - | - | 0,9 | - | - | - | - | - | - | - | - |
| | Forrajeras anuales | 108 | 3.953,9 | 6,8 | 35,4 | 21,3 | 15,2 | 8,0 | 11,8 | 0,6 | 26,4 | 4,3 | 19,3 | - | - |
| | Forrajeras perennes | 490 | 16.812,9 | 20,6 | 21,4 | 32,0 | 36,9 | 24,9 | 15,1 | 18,6 | 26,1 | 19,7 | 26,2 | - | - |
| | Legumbres | - | - | - | - | - | - | - | - | - | - | - | - | - | - |

Cuadro 8.1 (continuación)

| Código | Provincia | Grupo de cultivos | Superficie trabajada con maquinaria contratada | | | | | Cosecha |
|--------|-----------|---------------------|--|-------------|-----------------|-----------------|--------|---------|
| | | | Preparación de reservas forrajeras | | | | | |
| | | | Heno fardos | Heno rollos | Henolaje fardos | Henolaje rollos | Silaje | |
| % | | | | | | | | |
| 34 | Formosa | Total | 95,8 | 53,6 | 99,1 | 95,6 | 18,3 | 70,4 |
| | | Cereales | - | 65,5 | 100,0 | - | - | 68,9 |
| | | Oleaginosas | - | - | - | - | - | 78,8 |
| | | Forrajeras anuales | - | 3,7 | - | - | 18,3 | - |
| | | Forrajeras perennes | 98,6 | 53,8 | 99,5 | 95,6 | - | - |
| | | Legumbres | - | - | - | - | - | 31,7 |
| 38 | Jujuy | Total | 2,7 | 34,3 | 1,9 | - | - | 29,2 |
| | | Cereales | - | - | - | - | - | 32,4 |
| | | Oleaginosas | - | - | - | - | - | 40,2 |
| | | Forrajeras anuales | - | 13,6 | - | - | - | - |
| | | Forrajeras perennes | 2,7 | 52,3 | 1,9 | - | - | - |
| | | Legumbres | - | - | - | - | - | 23,0 |
| 42 | La Pampa | Total | 68,3 | 66,8 | 100,0 | 76,2 | 84,1 | 71,8 |
| | | Cereales | - | 63,6 | 100,0 | 61,4 | - | 71,1 |
| | | Oleaginosas | - | 100,0 | - | - | - | 72,5 |
| | | Forrajeras anuales | - | 66,7 | - | 100,0 | 83,5 | - |
| | | Forrajeras perennes | 68,3 | 66,9 | - | - | 93,2 | - |
| | | Legumbres | - | - | - | - | - | - |
| 46 | La Rioja | Total | 16,2 | 47,7 | 23,0 | - | 100,0 | 68,6 |
| | | Cereales | - | - | - | - | - | 62,5 |
| | | Oleaginosas | - | - | - | - | - | - |
| | | Forrajeras anuales | 64,2 | 97,5 | - | - | 100,0 | - |
| | | Forrajeras perennes | 12,4 | 4,2 | 23,0 | - | - | - |
| | | Legumbres | - | - | - | - | - | 99,9 |
| 50 | Mendoza | Total | 1,8 | 12,2 | 11,4 | 2,3 | 0,2 | 37,8 |
| | | Cereales | - | 40,0 | 33,3 | 20,0 | - | 37,3 |
| | | Oleaginosas | - | - | - | - | - | 86,3 |
| | | Forrajeras anuales | - | 8,2 | - | - | 0,2 | - |
| | | Forrajeras perennes | 1,8 | 12,4 | 14,8 | 3,5 | 18,3 | - |
| | | Legumbres | - | - | - | - | - | - |
| 54 | Misiones | Total | 81,6 | 36,2 | - | - | - | 8,9 |
| | | Cereales | 100,0 | 21,2 | - | - | - | 7,9 |
| | | Oleaginosas | - | - | - | - | - | 24,8 |
| | | Forrajeras anuales | - | - | - | - | - | - |
| | | Forrajeras perennes | - | 68,1 | - | - | - | - |
| | | Legumbres | - | - | - | - | - | 4,3 |
| 58 | Neuquén | Total | 14,3 | 5,8 | 71,4 | 100,0 | 61,7 | 22,5 |
| | | Cereales | - | - | - | - | - | 22,5 |
| | | Oleaginosas | - | - | - | - | - | - |
| | | Forrajeras anuales | 42,8 | - | - | - | 1,5 | - |
| | | Forrajeras perennes | 14,2 | 6,2 | 71,4 | 100,0 | 99,5 | - |
| | | Legumbres | - | - | - | - | - | - |
| 62 | Río Negro | Total | 9,5 | 22,2 | 29,5 | 76,9 | 64,7 | 81,7 |
| | | Cereales | - | 3,9 | - | - | - | 83,5 |
| | | Oleaginosas | - | - | - | - | - | 45,1 |
| | | Forrajeras anuales | 0,5 | 21,8 | - | - | 64,5 | - |
| | | Forrajeras perennes | 9,7 | 22,4 | 29,5 | 77,2 | 100,0 | - |
| | | Legumbres | - | - | - | - | - | - |

(continúa)



Cuadro 8.1 (continuación)

| Código | Provincia | Grupo de cultivos | EAP que contrataron servicios de maquinaria | Superficie total contratada | Superficie trabajada con maquinaria contratada | | | | | | | | | | | |
|----------|---------------------|---------------------|---|-----------------------------|--|---------------------------|-------------------|---------|--------------|-----------------------------------|----------------|-----------------------------------|---|--------------|------------|-------------|
| | | | | | Preparación y sistematización del suelo | | | Siembra | | Cuidados culturales-Aplicación de | | | | | | |
| | | | | | Arado de discos | Arado de reja y verdadera | Arado de cincelos | Directa | Convencional | Fertilizantes | Abono orgánico | Control de malezas con herbicidas | Control de malezas con control mecánico | Insecticidas | Fungicidas | Acari-cidas |
| Unidades | Hectáreas | % | | | | | | | | | | | | | | |
| 66 | Salta | Total | 1.030 | 1.718.270,9 | 66,9 | 7,5 | 5,5 | 43,1 | 51,6 | 58,4 | 17,6 | 50,6 | 43,5 | 57,3 | 65,8 | 44,5 |
| | | Cereales | 559 | 527.002,6 | 56,8 | 5,4 | 3,4 | 44,6 | 32,1 | 53,9 | 40,7 | 49,5 | 45,8 | 52,6 | 71,9 | 28,9 |
| | | Oleaginosas | 137 | 645.345,1 | 68,1 | - | - | 38,4 | 37,6 | 72,5 | - | 57,0 | 43,1 | 57,9 | 63,3 | 2,9 |
| | | Forrajeras anuales | 165 | 37.067,4 | 21,5 | 6,1 | 8,9 | 42,8 | 15,5 | 11,9 | 4,3 | 55,6 | 16,9 | 44,4 | 7,0 | 3,1 |
| | | Forrajeras perennes | 332 | 73.642,8 | 47,3 | 9,5 | 1,6 | 48,7 | 47,3 | 32,2 | 1,9 | 35,2 | 34,6 | 26,1 | 8,0 | 11,9 |
| | | Legumbres | 254 | 435.213,5 | 93,5 | 11,3 | 13,0 | 45,0 | 86,1 | 57,6 | 1,2 | 44,7 | 46,5 | 66,4 | 67,6 | 76,9 |
| 70 | San Juan | Total | 281 | 8.360,3 | 20,0 | 78,5 | 21,4 | 12,4 | 56,7 | 5,3 | 7,9 | 7,7 | 4,8 | 4,5 | 2,7 | - |
| | | Cereales | 77 | 218,6 | 67,6 | 36,1 | 39,9 | - | 46,0 | 24,0 | 3,9 | 12,8 | 36,6 | 7,8 | - | - |
| | | Oleaginosas | - | - | - | - | - | - | - | - | - | - | - | - | - | - |
| | | Forrajeras anuales | 27 | 134,6 | 8,7 | 21,7 | 13,4 | 9,6 | 22,9 | 2,5 | 4,8 | - | 17,0 | - | - | - |
| | | Forrajeras perennes | 218 | 7.956,9 | 18,9 | 79,8 | 21,2 | 13,4 | 58,9 | 3,9 | 8,1 | 7,7 | 2,6 | 4,5 | - | - |
| | | Legumbres | 18 | 50,1 | 40,1 | 53,5 | 40,2 | - | 25,6 | 24,2 | 31,7 | 30,6 | 19,1 | 8,3 | 24,2 | - |
| 74 | San Luis | Total | 829 | 1.673.697,9 | 33,1 | 21,5 | 2,6 | 54,8 | 36,0 | 58,3 | 28,2 | 70,1 | 27,5 | 69,7 | 84,2 | 67,1 |
| | | Cereales | 420 | 674.027,9 | 27,2 | 0,3 | - | 55,4 | 25,1 | 58,6 | 7,0 | 70,2 | 36,0 | 69,2 | 83,2 | 19,2 |
| | | Oleaginosas | 324 | 595.373,0 | 27,9 | - | - | 55,7 | 27,3 | 61,3 | 16,0 | 70,3 | 82,6 | 68,0 | 84,6 | 67,4 |
| | | Forrajeras anuales | 412 | 222.895,6 | 19,2 | 18,8 | 0,7 | 44,4 | 22,6 | 53,1 | 72,4 | 67,0 | 26,7 | 69,6 | 43,2 | 100,0 |
| | | Forrajeras perennes | 205 | 175.998,2 | 45,6 | 35,7 | 9,6 | 74,1 | 48,3 | 53,0 | 77,7 | 76,3 | 13,5 | 76,1 | 100,0 | 100,0 |
| | | Legumbres | 7 | 5.402,7 | - | - | - | 84,7 | - | 56,1 | - | 96,5 | - | 86,5 | 100,0 | - |
| 78 | Santa Cruz | Total | 35 | 364,6 | 2,3 | 18,6 | 87,6 | 3,3 | 4,9 | 2,7 | - | 100,0 | 6,0 | 100,0 | - | - |
| | | Cereales | - | - | - | - | - | - | - | - | - | - | - | - | - | - |
| | | Oleaginosas | - | - | - | - | - | - | - | - | - | - | - | - | - | - |
| | | Forrajeras anuales | 4 | 13,6 | 100,0 | - | 12,5 | 100,0 | 17,6 | - | - | - | - | - | - | - |
| | | Forrajeras perennes | 35 | 351,0 | 2,2 | 18,6 | 95,8 | 3,0 | 4,8 | 2,7 | - | 100,0 | 6,1 | 100,0 | - | - |
| | | Legumbres | - | - | - | - | - | - | - | - | - | - | - | - | - | - |
| 82 | Santa Fe | Total | 11.479 | 9.566.900,1 | 14,1 | 9,6 | 14,1 | 33,0 | 17,2 | 36,6 | 30,5 | 52,5 | 10,5 | 52,6 | 52,8 | 41,5 |
| | | Cereales | 7.262 | 3.147.711,0 | 15,3 | 18,9 | 36,3 | 35,5 | 18,4 | 40,9 | 34,5 | 53,3 | 48,1 | 52,5 | 55,7 | 31,7 |
| | | Oleaginosas | 8.713 | 5.120.613,8 | 8,8 | 3,2 | 2,6 | 31,4 | 10,5 | 33,0 | 41,5 | 49,9 | 12,8 | 51,4 | 51,6 | 42,2 |
| | | Forrajeras anuales | 2.716 | 784.657,6 | 16,0 | 8,3 | 14,4 | 34,9 | 21,3 | 43,2 | 27,7 | 66,8 | 11,8 | 69,5 | 60,9 | 58,7 |
| | | Forrajeras perennes | 2.915 | 479.121,0 | 16,6 | 12,2 | 12,9 | 33,6 | 19,9 | 37,6 | 14,6 | 63,5 | 7,3 | 61,3 | 50,7 | 42,1 |
| | | Legumbres | 194 | 34.793,3 | 10,2 | - | 2,0 | 17,9 | 11,3 | 17,9 | 48,6 | 34,2 | 62,1 | 31,8 | 32,9 | 80,9 |
| 86 | Santiago del Estero | Total | 2.259 | 3.340.578,3 | 33,4 | 56,3 | 9,5 | 45,1 | 42,7 | 46,9 | 38,8 | 48,6 | 54,5 | 49,9 | 47,8 | 74,1 |
| | | Cereales | 1.237 | 1.411.083,7 | 72,1 | 78,1 | 43,5 | 45,4 | 67,4 | 48,0 | 43,3 | 49,1 | 36,2 | 48,9 | 46,8 | 94,8 |
| | | Oleaginosas | 477 | 1.635.915,9 | 17,7 | - | - | 46,8 | 20,5 | 45,5 | 35,8 | 48,7 | 57,1 | 51,5 | 47,8 | 71,0 |
| | | Forrajeras anuales | 313 | 83.806,2 | 14,1 | 28,3 | - | 37,2 | 12,9 | 38,7 | 13,5 | 48,0 | 43,2 | 34,9 | 47,4 | 1,7 |
| | | Forrajeras perennes | 994 | 140.389,9 | 25,5 | 53,0 | 4,1 | 29,2 | 44,3 | 20,7 | 16,7 | 27,3 | 68,1 | 29,8 | 14,1 | 15,8 |
| | | Legumbres | 45 | 69.382,5 | - | - | - | 53,1 | - | 76,6 | 6,8 | 60,1 | - | 64,4 | 66,2 | 40,0 |
| 94 | Tierra del Fuego | Total | 3 | 38,0 | - | - | - | 20,0 | - | 16,6 | - | - | - | - | - | - |
| | | Cereales | - | - | - | - | - | - | - | - | - | - | - | - | - | - |
| | | Oleaginosas | - | - | - | - | - | - | - | - | - | - | - | - | - | - |
| | | Forrajeras anuales | 2 | 32,0 | - | - | - | 16,6 | - | 33,3 | - | - | - | - | - | - |
| | | Forrajeras perennes | 1 | 6,0 | - | - | - | 23,0 | - | - | - | - | - | - | - | - |
| | | Legumbres | - | - | - | - | - | - | - | - | - | - | - | - | - | - |
| 90 | Tucumán | Total | 480 | 341.582,5 | 28,5 | 16,8 | 31,5 | 30,1 | 27,8 | 25,5 | 1,9 | 24,6 | 1,1 | 25,1 | 24,6 | 17,8 |
| | | Cereales | 314 | 138.489,0 | 29,0 | 34,4 | 49,8 | 26,5 | 38,5 | 30,9 | 0,8 | 22,5 | 1,6 | 23,2 | 29,2 | 75,2 |
| | | Oleaginosas | 196 | 159.138,3 | 41,1 | - | 19,7 | 31,0 | 38,0 | 19,1 | 2,3 | 24,7 | 0,9 | 24,9 | 24,2 | 12,8 |
| | | Forrajeras anuales | 56 | 15.272,5 | 15,0 | - | - | 59,8 | 10,6 | 35,6 | 0,7 | 39,3 | - | 57,0 | - | - |
| | | Forrajeras perennes | 60 | 5.098,6 | 29,5 | - | - | 16,1 | 26,6 | 16,4 | 7,4 | 16,1 | 0,2 | 1,7 | - | - |
| | | Legumbres | 45 | 23.583,6 | 1,2 | - | - | 42,3 | 1,2 | 55,4 | - | 37,2 | - | 35,3 | 21,4 | - |

Cuadro 8.1 (conclusión)

| Código | Provincia | Grupo de cultivos | Superficie trabajada con maquinaria contratada | | | | | Cosecha |
|--------|---------------------|---------------------|--|-------------|-----------------|-----------------|--------|---------|
| | | | Preparación de reservas forrajeras | | | | | |
| | | | Heno fardos | Heno rollos | Henolaje fardos | Henolaje rollos | Silaje | |
| % | | | | | | | | |
| 66 | Salta | Total | 2,8 | 58,3 | - | 66,6 | 45,1 | 74,2 |
| | | Cereales | - | 22,5 | - | - | - | 78,1 |
| | | Oleaginosas | - | - | - | - | - | 79,9 |
| | | Forrajeras anuales | - | 6,5 | 100,0 | 1,0 | 45,2 | - |
| | | Forrajeras perennes | 3,4 | 61,4 | - | 95,0 | 35,0 | - |
| | | Legumbres | - | - | - | - | - | 58,2 |
| 70 | San Juan | Total | 19,5 | 26,4 | 13,7 | 100,0 | 64,2 | 32,1 |
| | | Cereales | - | - | - | - | - | 32,8 |
| | | Oleaginosas | - | - | - | - | - | - |
| | | Forrajeras anuales | - | - | - | - | 77,1 | - |
| | | Forrajeras perennes | 19,7 | 26,4 | 13,7 | 100,0 | 58,9 | - |
| | | Legumbres | - | - | - | - | - | 29,4 |
| 74 | San Luis | Total | 92,5 | 59,7 | - | 41,4 | 88,4 | 69,8 |
| | | Cereales | - | - | - | 100,0 | - | 70,7 |
| | | Oleaginosas | - | 100,0 | - | - | - | 68,7 |
| | | Forrajeras anuales | - | 45,3 | - | 100,0 | 88,5 | - |
| | | Forrajeras perennes | 94,0 | 70,1 | - | 10,5 | 86,5 | - |
| | | Legumbres | - | - | - | - | - | 91,4 |
| 78 | Santa Cruz | Total | 32,8 | - | 100,0 | - | - | - |
| | | Cereales | - | - | - | - | - | - |
| | | Oleaginosas | - | - | - | - | - | - |
| | | Forrajeras anuales | 40,6 | - | - | - | - | - |
| | | Forrajeras perennes | 32,4 | - | 100,0 | - | - | - |
| | | Legumbres | - | - | - | - | - | - |
| 82 | Santa Fe | Total | 22,0 | 50,9 | 20,1 | 41,9 | 17,9 | 51,8 |
| | | Cereales | 72,2 | 61,9 | 26,1 | 34,8 | - | 54,9 |
| | | Oleaginosas | - | 81,5 | - | 71,9 | - | 50,2 |
| | | Forrajeras anuales | 10,4 | 52,5 | 11,5 | 38,5 | 17,5 | - |
| | | Forrajeras perennes | 22,4 | 49,6 | 12,5 | 58,5 | 78,9 | - |
| | | Legumbres | - | - | - | - | - | 28,9 |
| 86 | Santiago del Estero | Total | 16,4 | 30,8 | 39,1 | 60,7 | 92,6 | 61,5 |
| | | Cereales | 0,5 | 1,5 | 56,6 | 99,6 | - | 60,7 |
| | | Oleaginosas | - | 41,9 | - | 91,2 | - | 62,4 |
| | | Forrajeras anuales | 2,0 | 24,9 | - | 6,8 | 93,2 | - |
| | | Forrajeras perennes | 22,6 | 50,2 | 2,3 | 35,2 | 45,0 | - |
| | | Legumbres | - | - | - | - | - | 59,9 |
| 94 | Tierra del Fuego | Total | 33,2 | 30,3 | - | - | - | - |
| | | Cereales | - | - | - | - | - | - |
| | | Oleaginosas | - | - | - | - | - | - |
| | | Forrajeras anuales | 33,2 | 50,0 | - | - | - | - |
| | | Forrajeras perennes | - | - | - | - | - | - |
| | | Legumbres | - | - | - | - | - | - |
| 90 | Tucumán | Total | 91,9 | 1,2 | 23,5 | 63,6 | 96,3 | 57,6 |
| | | Cereales | - | - | 100,0 | 63,6 | - | 59,5 |
| | | Oleaginosas | - | - | - | - | - | 55,3 |
| | | Forrajeras anuales | - | - | - | - | 96,3 | - |
| | | Forrajeras perennes | 94,3 | 1,4 | - | - | 100,0 | - |
| | | Legumbres | - | - | - | - | - | 62,2 |

Fuente: INDEC. Censo Nacional Agropecuario 2018. Resultados definitivos.



Cuadro 8.2

Explotaciones agropecuarias que prestaron servicios de maquinaria por tipo de labor, según provincia, en unidades y hectáreas. Del 1 de julio de 2017 al 30 de junio de 2018

| Código | Provincia | EAP que prestaron servicios (1) | Tipo de labor | | | | | |
|------------------------|------------------|---------------------------------|-----------------|---------------------------------|------------------|-------------------------|----------------------------------|---------------------------|
| | | | Desmote | Labores mecánicas en el cultivo | Nivelación | Fertilización y abonado | Labranza y preparación del suelo | Aplicación de plaguicidas |
| Total del país | EAP | 10.576 | 132 | 336 | 179 | 1.119 | 2.031 | 2.051 |
| | Hectáreas | 24.135.426,9 | 46.873,0 | 97.816,0 | 101.272,0 | 1.025.353,0 | 737.907,0 | 10.825.111,0 |
| 06 Buenos Aires | EAP | 2.916 | s | 77 | s | 525 | 707 | 601 |
| | Hectáreas | 7.704.295,5 | 348,0 | 48.393,0 | 1.350,0 | 497.270,0 | 396.450,0 | 2.872.759,0 |
| 10 Catamarca | EAP | 113 | s | 14 | 5 | 6 | 54 | 21 |
| | Hectáreas | 68.568,9 | 24,0 | 617,0 | 2.076,0 | 1.725,0 | 9.870,0 | 15.019,0 |
| 22 Chaco | EAP | 344 | 10 | 12 | 10 | s | 54 | 50 |
| | Hectáreas | 913.571,0 | 2.197,0 | 2.651,0 | 6.699,0 | 4.600,0 | 12.247,0 | 443.520,0 |
| 26 Chubut | EAP | 66 | 4 | 8 | 13 | 4 | 26 | s |
| | Hectáreas | 7.709,0 | 79,0 | 2.163,0 | 2.925,0 | 43,0 | 806,0 | 35,0 |
| 14 Córdoba | EAP | 2.102 | s | 13 | 9 | 134 | 136 | 494 |
| | Hectáreas | 5.836.338,5 | 1.020,0 | 9.690,0 | 667,0 | 258.188,0 | 68.926,0 | 2.930.823,0 |
| 18 Corrientes | EAP | 71 | s | 13 | 6 | 8 | 43 | 14 |
| | Hectáreas | 29.963,0 | 116,0 | 1.556,0 | 453,0 | 1.775,0 | 13.936,0 | 2.657,0 |
| 30 Entre Ríos | EAP | 747 | s | 17 | 25 | 86 | 127 | 135 |
| | Hectáreas | 1.236.889,0 | 40,0 | 7.121,0 | 12.041,0 | 54.153,0 | 40.079,0 | 542.036,0 |
| 34 Formosa | EAP | 188 | 17 | 16 | 3 | 11 | 118 | 23 |
| | Hectáreas | 20.901,1 | 2.962,0 | 362,0 | 34,0 | 260,0 | 4.964,0 | 700,0 |
| 38 Jujuy | EAP | 175 | 8 | 10 | 14 | 7 | 52 | 7 |
| | Hectáreas | 42.444,4 | 4.511,0 | 250,0 | 5.026,0 | 311,0 | 4.283,0 | 770,0 |
| 42 La Pampa | EAP | 286 | s | - | - | 10 | 86 | 46 |
| | Hectáreas | 664.428,0 | 5.050,0 | - | - | 5.330,0 | 58.030,0 | 258.418,0 |
| 46 La Rioja | EAP | 23 | s | s | s | s | 6 | 3 |
| | Hectáreas | 18.584,9 | 5.023,0 | 10,0 | 7,0 | 1,0 | 180,0 | 5.025,0 |
| 50 Mendoza | EAP | 228 | 11 | 56 | 15 | 27 | 76 | 43 |
| | Hectáreas | 21.223,5 | 205,0 | 2.596,0 | 432,0 | 898,0 | 2.216,0 | 2.119,0 |
| 54 Misiones | EAP | 330 | 13 | 26 | s | 31 | 80 | 14 |
| | Hectáreas | 39.526,0 | 4.222,0 | 2.043,0 | 5,0 | 2.162,0 | 3.349,0 | 1.225,0 |
| 58 Neuquén | EAP | 43 | 5 | s | 8 | 5 | 13 | 4 |
| | Hectáreas | 63.087,0 | 1.199,0 | 160,0 | 60.212,0 | 163,0 | 165,0 | 18,0 |
| 62 Río Negro | EAP | 123 | 13 | 9 | 18 | 9 | 47 | 19 |
| | Hectáreas | 30.234,2 | 13.512,0 | 330,0 | 974,0 | 455,0 | 3.773,0 | 1.057,0 |
| 66 Salta | EAP | 107 | s | 9 | 6 | 7 | 29 | 24 |
| | Hectáreas | 163.550,5 | 3.251,0 | 849,0 | 608,0 | 513,0 | 2.163,0 | 77.283,0 |
| 70 San Juan | EAP | 62 | 8 | 10 | 8 | s | 26 | 8 |
| | Hectáreas | 6.192,4 | 107,0 | 600,0 | 123,0 | 273,0 | 1.333,0 | 1.030,0 |
| 74 San Luis | EAP | 102 | s | s | s | 7 | 21 | 18 |
| | Hectáreas | 304.656,0 | 1.000,0 | 6.000,0 | 5.002,0 | 8.290,0 | 11.091,0 | 123.227,0 |
| 78 Santa Cruz | EAP | 3 | - | - | s | - | - | - |
| | Hectáreas | 16.109,5 | - | - | 100,0 | - | - | - |
| 82 Santa Fe | EAP | 2.237 | 7 | 15 | s | 208 | 264 | 482 |
| | Hectáreas | 6.541.174,4 | 1.067,0 | 2.930,0 | 529,0 | 170.340,0 | 87.672,0 | 3.383.360,0 |
| 86 Santiago del Estero | EAP | 196 | 11 | 8 | 6 | 6 | 38 | 24 |
| | Hectáreas | 269.579,0 | 870,0 | 3.763,0 | 1.904,0 | 4.301,0 | 8.597,0 | 134.239,0 |
| 94 Tierra del Fuego | EAP | 3 | s | - | - | - | - | - |
| | Hectáreas | 74,0 | 70,0 | - | - | - | - | - |
| 90 Tucumán | EAP | 111 | - | 18 | s | 20 | 28 | 18 |
| | Hectáreas | 136.326,9 | - | 5.732,0 | 105,0 | 14.302,0 | 7.777,0 | 29.791,0 |

Cuadro 8.2 (conclusión)

| Código | Provincia | Tipo de labor | | | | | |
|------------------------|------------------|--------------------|---------------------------------|-----------------|--------------------|------------------------------------|------------------|
| | | Siembra | Manejo y explotación de bosques | Plantación | Cosecha | Preparación de reservas forrajeras | Otros |
| Total del país | EAP | 5.683 | 38 | 119 | 6.074 | 1.207 | 377 |
| | Hectáreas | 4.481.808,0 | 19.626,0 | 90.077,0 | 5.606.069,9 | 461.708,0 | 641.806,0 |
| 06 Buenos Aires | EAP | 1.911 | - | 18 | 1.676 | 318 | 92 |
| | Hectáreas | 1.728.038,0 | - | 6.531,0 | 1.559.073,5 | 154.464,0 | 439.619,0 |
| 10 Catamarca | EAP | 27 | - | s | 30 | 22 | 5 |
| | Hectáreas | 15.433,0 | - | 301,0 | 22.548,9 | 640,0 | 315,0 |
| 22 Chaco | EAP | 167 | s | s | 212 | 32 | 6 |
| | Hectáreas | 194.683,0 | 650,0 | 300,0 | 236.966,0 | 5.088,0 | 3.970,0 |
| 26 Chubut | EAP | 11 | s | s | s | 34 | 9 |
| | Hectáreas | 234,0 | 20,0 | 10,0 | 100,0 | 862,0 | 432,0 |
| 14 Córdoba | EAP | 1.211 | s | s | 1.350 | 200 | 34 |
| | Hectáreas | 1.049.740,0 | 400,0 | 55.660,0 | 1.311.189,5 | 105.604,0 | 44.431,0 |
| 18 Corrientes | EAP | 13 | s | 6 | 16 | s | s |
| | Hectáreas | 2.428,0 | 80,0 | 405,0 | 6.039,0 | 125,0 | 393,0 |
| 30 Entre Ríos | EAP | 409 | s | 9 | 413 | 134 | 27 |
| | Hectáreas | 248.093,0 | 500,0 | 2.224,0 | 251.774,0 | 59.698,0 | 19.130,0 |
| 34 Formosa | EAP | 105 | s | 4 | 55 | 14 | 6 |
| | Hectáreas | 3.764,0 | 300,0 | 105,0 | 4.028,1 | 3.085,0 | 337,0 |
| 38 Jujuy | EAP | 30 | s | 13 | 45 | 8 | 50 |
| | Hectáreas | 7.026,0 | 1,0 | 2.033,0 | 17.996,4 | 32,0 | 205,0 |
| 42 La Pampa | EAP | 158 | - | - | 131 | 50 | 5 |
| | Hectáreas | 152.830,0 | - | - | 164.071,0 | 15.289,0 | 5.410,0 |
| 46 La Rioja | EAP | s | - | - | 9 | s | s |
| | Hectáreas | 5.010,0 | - | - | 3.211,9 | 47,0 | 70,0 |
| 50 Mendoza | EAP | 23 | - | 4 | 82 | 30 | 14 |
| | Hectáreas | 1.659,0 | - | 65,0 | 4.468,5 | 5.938,0 | 627,0 |
| 54 Misiones | EAP | 17 | 18 | 18 | 228 | 10 | 18 |
| | Hectáreas | 145,0 | 12.402,0 | 315,0 | 12.502,0 | 148,0 | 1.008,0 |
| 58 Neuquén | EAP | 9 | s | s | 9 | 16 | 9 |
| | Hectáreas | 281,0 | 4,0 | 150,0 | 146,0 | 551,0 | 38,0 |
| 62 Río Negro | EAP | 28 | s | 4 | 15 | 41 | 15 |
| | Hectáreas | 2.379,0 | 24,0 | 1.118,0 | 1.742,2 | 2.092,0 | 2.778,0 |
| 66 Salta | EAP | 37 | - | 7 | 35 | 21 | 8 |
| | Hectáreas | 26.833,0 | - | 1.735,0 | 31.010,5 | 4.172,0 | 15.133,0 |
| 70 San Juan | EAP | 11 | - | s | 15 | 17 | s |
| | Hectáreas | 385,0 | - | 183,0 | 936,4 | 589,0 | 633,0 |
| 74 San Luis | EAP | 58 | s | s | 45 | 15 | 7 |
| | Hectáreas | 76.361,0 | 5.000,0 | 80,0 | 62.412,0 | 3.173,0 | 3.020,0 |
| 78 Santa Cruz | EAP | - | - | - | s | s | - |
| | Hectáreas | - | - | - | 8.009,5 | 8.000,0 | - |
| 82 Santa Fe | EAP | 1.370 | s | s | 1.572 | 169 | 44 |
| | Hectáreas | 894.366,0 | 205,0 | 9.584,0 | 1.814.668,4 | 86.060,0 | 90.393,0 |
| 86 Santiago del Estero | EAP | 60 | 4 | s | 64 | 63 | 9 |
| | Hectáreas | 47.171,0 | 40,0 | 5.500,0 | 50.354,0 | 5.661,0 | 7.179,0 |
| 94 Tierra del Fuego | EAP | - | - | - | - | s | - |
| | Hectáreas | - | - | - | - | 4,0 | - |
| 90 Tucumán | EAP | 26 | - | 11 | 62 | s | 11 |
| | Hectáreas | 24.949,0 | - | 3.778,0 | 42.821,9 | 386,0 | 6.685,0 |

(¹) El total puede no corresponder a la suma de los parciales dado que las categorías no son excluyentes, porque una EAP puede prestar más de un servicio de maquinaria.

Fuente: INDEC. Censo Nacional Agropecuario 2018. Resultados definitivos.

E. Anexo



I.

Glosario

| Término | Definición |
|--|---|
| Abastecedor | Quien faena hacienda de su propiedad para el abastecimiento propio o de terceros, con destino al consumo interno o exportación. Tiene control bromatológico municipal. |
| Abonos orgánicos | Sustancias constituidas por desechos de origen animal, vegetal o mixto, que se añaden al suelo con el objeto de mejorar sus características: físicas, biológicas y químicas (por ejemplo: el estiércol y el compost). |
| Agricultura biodinámica | Tipo de agricultura que considera a los establecimientos como organismos complejos. Hace hincapié en la interrelación entre suelos, plantas y animales, tratando el conjunto como un sistema en equilibrio y evitando, en la medida de lo posible, intervenciones externas. La agricultura biodinámica se diferencia de otros tipos de agricultura ecológica en el seguimiento de un calendario de siembra basado en el movimiento de los astros. |
| Agricultura orgánica | Sistema de producción agrícola sustentable en el tiempo sin la utilización de productos químicos, que permite a los consumidores identificar claramente las características señaladas a través de un sistema de certificación que las garantiza. Para lograr una producción vegetal orgánica de acuerdo con las normas de producción vigentes, es necesario atravesar el llamado “período de transición” que se inicia con la solicitud de certificación ante los organismos pertinentes y dura un lapso no inferior a dos años. En este ítem se incluyen las explotaciones certificadas y las que se encuentran en el período de transición. |
| Agroecología | Ciencia que busca la aplicación de conceptos y principios ecológicos en los sistemas agropecuarios para lograr una doble sostenibilidad. Se basa en principios como el reciclaje de nutrientes, la diversidad, las sinergias o la integración. |
| Al barrer (licitaciones privadas) | Tipo de venta que se caracteriza por establecer un precio para todo el producto. No se diferencia por calidad, sino que se paga por cantidad. |
| Aromáticas, medicinales y condimentarias | Cultivos cuyo destino es la industria medicinal, cosmética o la producción comercial de especias y aceites aromáticos para el consumo y otros usos. |
| Asesoramiento técnico externos | Origen del asesoramiento técnico recibido regularmente por la EAP, para el mejoramiento de su actividad productiva. Las alternativas no son excluyentes. |
| Avicultura intensiva | El objetivo principal de este sistema es el aprovechamiento al máximo del espacio disponible, dado por una mayor densidad de animales por metro cuadrado. El sistema intensivo comprende: piso y jaula. |
| Avicultura tradicional | En este sistema, la inversión económica es casi nula. Las aves hacen sus nidos en arbustos o malezas, en los que ponen los huevos, los empollan. Suele ser una producción para consumo propio o para comercialización en pequeña escala. |
| Barraca o acopiador privado | Intermediarios que compran los productos, los preclasifican y acondicionan para su envío a los acopiadores nacionales. |
| Bosques y montes implantados | Formaciones arbóreas y arbustivas en cuya implantación ha intervenido el hombre, ya sea con fines de producción o no. |
| Bosques y montes naturales | Formaciones arbóreas (bosques) y arbustivas (montes) compactas que se multiplicaron y desarrollaron sin la intervención del hombre. |
| Bubilla | Categoría de búfalos. Hembras mayores de un año hasta la primera parición. |
| Bubillito | Categoría de búfalos. Machos castrados de uno a dos años de edad. |
| Bubillo | Categoría de búfalos. Machos castrados mayores a dos años. |
| Bucerra | Categoría de búfalos. Hembras menores de un año. |

(continúa)

I. Glosario

(continuación)

| Término | Definición |
|--|---|
| Bucerro | Categoría de búfalos. Machos menores de un año. |
| Cabaña | Producción de reproductores bovinos machos o hembras para su venta o la venta de semen o embriones. Se considera únicamente los animales de raza pura registrados en los registros genealógicos (RRGG) de la Sociedad Rural Argentina (SRA) y los animales de raza pura y puros por cruce registrados o controlados por alguna asociación de criadores. |
| Cabritero | Intermediario que revende ganado en pie a los frigoríficos o mataderos. |
| Caminos, parques y viviendas | Superficies ocupadas por instalaciones e infraestructura propias de la explotación agropecuaria. |
| Capón | Categoría de llamas. Macho destetado y castrado, que puede ser de diferentes edades. |
| Cereales | Cultivo cuyo destino haya sido la obtención de grano para la alimentación humana o animal. Se incluyen los cereales de doble propósito (grano y pastoreo). |
| Certificación | Proceso de control que permite garantizar la calidad de un producto, verificando el cumplimiento de las normas vigentes para cada tipo, ya sea orgánico, pastoril, etcétera. |
| Chitas y tekes | Categoría de llamas. Hembras y machos, respectivamente, de edad comprendida entre el nacimiento y el destete. |
| Ciclo completo | Actividad productiva bovina que integra, en la misma explotación, los tres pasos: cría, recría e invernada hasta la terminación del animal y venta para faena como capón, novillo o hembra pesada. |
| Colmenas propias y de terceros | Existencia en la EAP de colmenas, que pueden ser propias del productor o de terceros. |
| Consignatarios (o corredor o comisionista) | Intermediarios que perciben normalmente, como ingreso, un porcentaje del valor de venta final –por encontrar comprador a la producción–. Los productos en ningún momento pasan a propiedad del intermediario. |
| Consumo exclusivo en la EAP | Refiere a las EAP que destinan el total de la producción de alguna de sus especies animales al consumo propio. |
| Cortadoras/hileradoras/segadoras | Máquinas utilizadas para segar los cultivos forrajeros (también denominadas “segadoras”) que van a ser destinados a henificación. |
| Control de venéreas | Revisión de tipo sanitario que se efectúa a los toros para detectar enfermedades de transmisión sexual. |
| Control lechero | Práctica no obligatoria que consiste en hacer un análisis cuali-cuantitativo de la producción en la lactancia de cada una de las vacas del tambo. |
| Cooperativa (o consorcio) de los que forma parte | Incluye todos los tipos de cooperativas o consorcios, siempre y cuando el productor sea socio o miembro. |
| Cría | Actividad productiva bovina que tiene como objetivo principal la producción de terneras y terneros para la venta y/o posterior engorde (recría o invernada). Los rodeos de cría se componen de vientres, toros, toritos para reposición, terneras y vaquillonas para reposición y terneros o terneras sin destetar. Se excluyen: los toros y toritos de raza pura o puros por cruce que se críen con la finalidad de ser vendidos como reproductores, así como los animales de cabaña propiamente dicha; todos estos se consignan en “Cabaña”. Se excluyen también los animales de reposición para el rodeo de tambo. |
| Cultivo de primera ocupación | Cultivo desarrollado en primer término sobre una superficie determinada, cuando hubo más de uno, o bien, al único que la ocupó, durante el período de referencia. |

(continúa)



| Término | Definición |
|------------------------------|--|
| Cultivo de segunda ocupación | Cultivos desarrollados en segundo término sobre una superficie determinada. |
| Cultivo simultáneo | Cuando una misma superficie estuvo ocupada simultáneamente por dos o más cultivos (intercalados o consociados), se establece un cultivo como principal y otro como secundario. El principal computa su superficie como primera ocupación y el secundario, como segunda ocupación. |
| Cultivo sucesivo | Son dos cultivos que ocuparon la misma superficie, en dos momentos distintos, dentro del período de referencia (ver primera y segunda ocupación). |
| Cultivos anuales | Cultivos que tienen su desarrollo desde la siembra hasta la cosecha o aprovechamiento dentro del período de un año. |
| Cultivos industriales | Son aquellos de los que es posible obtener diversos subproductos mediante la aplicación de procesos industriales. |
| Cultivos perennes | Cultivos que persisten y pueden ser aprovechados durante varios años. |
| Descole | Corte de la cola que tiene por objeto facilitar la identificación de los sexos e impedir la contaminación de la lana con estiércol y orina. |
| EAP | Unidad estadística del CNA-18. Es la unidad de organización de la producción, con una superficie no menor a 500 m ² , ubicada dentro de los límites de una misma provincia, independientemente del número de parcelas (terrenos no contiguos) que la integren. Reúne como características: a) producir bienes agrícolas, pecuarios o forestales destinados al mercado; b) tener una dirección única que ejerce la gestión, recibir los beneficios y asumir los riesgos de la actividad productiva, y c) compartir en todas las parcelas los mismos medios de producción y parte de la misma mano de obra. |
| EAP con límites definidos | EAP que está formada exclusivamente por parcelas con límites definidos. |
| EAP mixta | EAP que combina en su base territorial parcelas con límites definidos y terrenos sin límites definidos. |
| EAP sin límites definidos | EAP que está integrada exclusivamente por terrenos sin límites definidos. Por lo general, estas tierras forman parte de una unidad mayor identificable. |
| Extensivo (al aire libre) | Sistema donde la producción porcina se desarrolla al aire libre sobre una cobertura vegetal o bien sobre piso de tierra. Generalmente los cerdos tienen acceso a pasturas o rastrojos y la alimentación principal son los granos. |
| Fecha de corte | Sirve para definir la EAP y la cantidad de parcelas o terrenos sin límites que la componen e identificar al productor. La base territorial de la EAP incluye todas las parcelas que el productor declare al 31 de diciembre 2017 dentro de su provincia. La fecha de corte del CNA-18 es el 31 de diciembre de 2017. |
| Fecha de referencia | Establecida como el 30 de junio de 2018; se utiliza para determinar la superficie implantada de cultivos perennes; las existencias de ganado; la cantidad y capacidad o superficie, según corresponda, de las construcciones, instalaciones y mejoras; el tipo y la cantidad de maquinaria agrícola, equipos y vehículos. |
| Fertilizantes químicos | Sustancias sintéticas artificiales que se aplican al suelo o a las plantas para cubrir los requerimientos nutricionales. Se excluye el registro en este ítem de la superficie tratada con fertirrigación. |
| Forma de ocupación | Refiere a la manera en que se organizan los cultivos para ocupar una superficie de tierra, combinando las alternativas de cultivo único, simultáneo o sucesivo con el período de ocupación (primera o segunda). |

(continúa)

I. Glosario

(continuación)

| Término | Definición |
|-------------------------------------|--|
| Flores de corte | Especies que están destinadas a la obtención de flores para corte y comercialización en ramos. |
| Forrajeras anuales | Cultivos que se utilizan integralmente para alimento de cualquier tipo de ganado y cuyo ciclo evolutivo (germinación, fructificación y cosecha) dura menos de un año. |
| Forrajeras perennes | Cultivos que se utilizan íntegramente para alimento de ganado y cuyo ciclo evolutivo y productivo se extiende por más de un año, independientemente de su destino: pastoreo directo, producción de reservas o semilla para la multiplicación del cultivo forrajero. |
| Frutales | Montes comerciales de árboles frutales, estén en producción o no. |
| Ganadería no especializada | Actividad ganadera extensiva con escaso o nulo manejo del rodeo, donde conviven distintas categorías (vacas, toros, novillos, terneros y vaquillonas). Coincide generalmente con explotaciones sin apotreramiento. |
| Gestión cotidiana | Quien dirigió cotidianamente la EAP. Las opciones son mutuamente excluyentes. |
| Guachera | Crianza artificial de los terneros en el tambo. |
| Hortalizas | Plantas comestibles cuyo cultivo, por lo general, es intensivo en mano de obra y capital y no suele ocupar grandes extensiones. |
| Identificación | Refiere a los distintos sistemas de identificación en porcinos (tatuajes, muescas, aretes). |
| Inscripción al registro genealógico | Control genético, de filiación y de pureza racial de individuos o rodeos empleando distintos tipos de registros y métodos dispuestos por la SRA. |
| Integración a la industria | Acuerdo entre productores agropecuarios y empresarios comerciales/industriales o comercializadores, a través de una integración de la actividad agrícola y comercial. El productor agropecuario debe producir granos, frutos, o crías, en tiempo y forma, con las materias primas acordadas y a veces en el lugar estipulado. Debe así entregar, dentro del plazo convenido, la cantidad y calidad de producto establecida en el contrato. Por su parte, la agroindustria –además de recibir los productos, si reúnen las calidades y cantidades establecidas en el contrato–, debe pagar el precio convenido y dar asistencia técnica durante todo el ciclo productivo. |
| Integración a un grupo económico | Conjunto de empresas, cualquiera sea su actividad u objeto social, que están sujetas al control de una misma persona natural o jurídica o de un mismo conjunto de personas naturales o jurídicas. |
| Intensivo (en confinamiento) | Sistema de producción porcina de tipo intensivo, en el cual se procede al confinamiento de los animales durante toda su vida productiva. Este sistema se caracteriza por su alto nivel tecnológico y gran inversión en capital. |
| Invernada | Actividad productiva bovina que tiene como objetivo principal el engorde de animales hasta lograr el peso de mercado para faena. |
| Jañacho | Categoría de llamas. Macho mayor a los dos años. |
| Llama madre | Hembra después de la primera parición. |
| Legumbres | Cultivos de especies leguminosas cuyos granos se usan para la alimentación humana por sus valores nutritivos, sobre todo en proteínas. |
| Maltona y maltón | Categoría de llamas. Hembras de edad comprendida entre el año y la primera parición, y machos de uno a dos años, respectivamente. |

(continúa)



| Término | Definición |
|-----------------------------------|--|
| Manejo en bandas | Sistema de manejo donde se planifican las diferentes fases de producción (destetes, servicios, partos, posdestetes, crecimiento-terminación). Dicho manejo consiste en dividir a los animales en varios grupos (bandas) del mismo tamaño que se continúan a intervalos regulares. |
| Manejo del riesgo agropecuario | Existencia de contratación de seguros que impliquen la cobertura de la producción agropecuaria, de los bienes de capital o de los trabajadores de la EAP o de utilización de los mercados de futuros y opciones. |
| Matadero o frigorífico | Establecimiento donde se sacrifican animales, que cuenta con cámara frigorífica en el predio en el que funciona y en el que se podrán efectuar o no tareas de elaboración o industrialización. |
| Matarife | Intermediario que, sin poseer instalaciones de faena y procesamiento, está en condiciones de alquilar esas instalaciones para faenar y luego vender la carne. |
| Medios electrónicos | Comercialización del ganado vacuno en pie, por medio de imágenes, a través de un medio electrónico o tecnología de internet. La operatoria no requiere el desplazamiento de origen de los lotes de comercialización. |
| Mercado concentrador | Organizaciones que se ubican sobre un predio determinado para facilitar todos los aspectos de la comercialización, como la fijación de precios, la logística necesaria y los controles sanitarios y fiscales. |
| No especializada | Es la actividad ganadera extensiva con escaso manejo del rodeo. Coincide generalmente con explotaciones sin apotreramiento. Rodeo general en el que conviven distintas categorías (vientres, toros, novillos, terneros y vaquillonas). El manejo suele consistir en reunir una vez al año los animales para castrar y marcar los terneros nacidos, y seleccionar los animales que serán vendidos. Los animales vendidos pueden ser terneros, vientres o toros de refugio y novillos. |
| Ocupados permanentes | Incluye los productores o socios de las EAP con tipo jurídico persona humana, sociedad de hecho registrada y sociedad de hecho no registrada que trabajaron para la EAP y los trabajadores permanentes (familiares o no familiares). |
| Oleaginosas | Cultivo para la cosecha de semillas o granos cuyo contenido de lípidos permite la obtención de aceite. |
| Orientación productiva comercial | Refiere a la especialización de las EAP, según el producto que obtienen para la venta. |
| Otras explotaciones de la empresa | Corresponde al traslado de animales a otra EAP de una misma empresa. |
| Otros canales | Se incluyen otros canales no detallados. Por ejemplo: acopiador ambulante o local, acopiador nacional, industria, exportación (cuando las exportaciones son efectuadas directamente por la EAP). |
| Parcelas | Tal como lo señala su definición, una EAP puede estar compuesta por campos (terrenos) no contiguos. En tal caso se habla de “parcelas censales diferentes”. Es una denominación específica del CNA-18 y cabe diferenciarla de las denominaciones “parcela catastral” o “lote catastral”, que es la que corresponde a la división dominial de las tierras. Una parcela censal puede estar constituida por una o más parcelas catastrales, por una parte de ellas o por la combinación de partes de ellas contiguas. A los fines de esta publicación se ha reservado la denominación “parcela” para las que tienen sus límites definidos; mientras que las parcelas sin límites definidos se denominan “terrenos sin límites definidos”. |
| Pastizales | Superficies con cobertura herbácea de especies espontáneas (gramíneas y otras). Pueden incluirse también pasturas implantadas que, por su evolución o degradación, han sido repobladas por especies espontáneas. |

(continúa)

| Término | Definición |
|---------------------------------|--|
| Período de referencia | Se utiliza para determinar los vínculos y la gestión de la EAP; el uso del suelo; las prácticas culturales; los usos y la comercialización; el manejo productivo; la contratación y prestación de servicios de maquinarias; la cantidad de residentes y trabajadores. El período de referencia del CNA -18 es el comprendido entre el 1 de julio de 2017 y el 30 de junio de 2018. |
| Plaguicidas (también pesticida) | Cualquier sustancia química destinada a prevenir, destruir, atraer, repeler o combatir alguna plaga durante la producción agrícola. |
| Pool de leche | Intermediarios que adquieren leche cruda para su posterior venta o industrialización. |
| Primera ocupación | La superficie implantada en primera ocupación corresponde a los cultivos que ocuparon el primer lugar en la rotación. |
| Primera venta de ganado en pie | Canal de venta utilizado para animales vivos cuando son retirados de la EAP. |
| Productor | Se denomina así a la persona humana o jurídica (sociedad, empresa, cooperativa, organismo oficial, etc.) que, en calidad de propietario, arrendatario, aparcerero, contratista accidental u ocupante, ejerce el control técnico y económico de la EAP; es decir, es quien adopta las principales decisiones acerca de la utilización de los recursos disponibles, recibe los beneficios y asume los riesgos de la actividad empresarial. El término "productor" es de carácter genérico y comprende, en el caso de las personas humanas, la presencia de productoras y productores. Para determinar quién es el productor de la EAP en el marco del CNA-18, se considera a aquella persona que haya tenido bajo su dirección las tierras de la explotación al 31 de diciembre de 2017. |
| Rechazo | Productores que, contraviniendo la obligación de brindar su información, se niegan a responder el Censo. |
| Recría | Actividad productiva bovina que tiene como objetivo principal el aumento de peso de los terneros recién destetados, antes de ser incorporados a la actividad de invernada. Estos animales livianos pueden destinarse eventualmente a la faena. Se excluyen las terneras destinadas a reposición del plantel de hembras para cría o para tambo y los terneros eventualmente seleccionados para reproductor que se incluyen en "Cría" o "Tambo" según corresponda. |
| Referente | Empleado o lugareño que brinda información sobre el productor o informante calificado, para poder localizarlo y realizar el censo. |
| Régimen de tenencia | Tipo de relación jurídica entre el productor y la tierra que posee bajo explotación. Las categorías de este ítem no son excluyentes, ya que una EAP puede estar compuesta por parcelas (o dentro de la misma parcela) sobre las que posee diferentes formas de tenencia. |
| Remate feria | Canal de comercialización que se caracteriza por la presencia de un martillero que organiza las compras y ventas del remate. |
| Residentes | Toda persona, familiar o no familiar del productor, que haya establecido su domicilio en forma permanente en la EAP, y permanecido seis meses o más durante el período de referencia en la explotación. |
| Segunda ocupación | La superficie implantada en segunda ocupación es la superficie ocupada por los cultivos que se sembraron en la misma superficie que anteriormente ocupó un cultivo de primera ocupación, dentro de la misma campaña agrícola. |
| Señalada | Operación que establece la propiedad de los animales, se realiza por medio de cuchillo o pinzas especiales, de acuerdo con la señal (código de muescas) asignada a cada productor. Se realiza anualmente en los establecimientos de cría de ovinos. |

(continúa)

| Término | Definición |
|---|--|
| Siembra directa | Siembra que se realiza sin labranza previa del suelo. Puede realizarse de dos maneras, en líneas o al voleo. |
| Sin información | Aquellos terrenos de los que no se pudo obtener ninguna información referida al productor, informante calificado o propietario. |
| Sociedades de hecho no registradas | Cuando el productor se identifica en sociedad informal con otro individuo, durante el período de referencia. |
| Superficie apta no cultivada | Superficies con características de aptitud para las actividades de producción agropecuaria, pero que no fueron cultivadas durante el período de referencia. Es decir que no se desarrolló sobre ellas ningún cultivo de cosecha o forrajero. |
| Superficie no apta | Superficies que no tienen características de aptitud para la producción agropecuaria (ya sea para la implantación de cultivos o el aprovechamiento ganadero). |
| Tambo | Unidad destinada a la extracción de leche, compuesta por instalaciones específicas y por un rodeo exclusivamente lechero que conforman una unidad de producción. El objetivo principal es la producción de leche, utilizando para ello razas especializadas (Holando Argentino o Holstein, Jersey, Pardo Suizo, Criolla, etc.). Los rodeos de tambo se componen de vientres, terneras, terneros, toritos, toros y vaquillonas para reposición de vientres y reproductores. |
| Terreno | Cualquier porción de tierra, previo a poder determinar su uso. |
| Terrenos con uso agropecuario y forestal sin información por visualización del censista | Los terrenos que no hayan podido relevarse como parte de una EAP se caracterizan de acuerdo con la información obtenida por medio de algún referente o, en caso de no conseguirse dicha información, por simple observación del censista. |
| Terrenos sin límites | Porción de tierra donde el productor declara haber realizado actividad agropecuaria, pero donde no se puede establecer sus límites. |
| Tipo de dominio | Refiere a la pertenencia del terreno: privado o fiscal. |
| Tipo jurídico | Forma jurídica que asume el productor para realizar la actividad agropecuaria. La definición del tipo jurídico es única para cada EAP y debe ser coherente con la notación que se realice del productor. |
| Trabajadores permanentes | Se considera permanente a toda persona que trabaja o ha trabajado en o para la EAP durante el período de referencia con regularidad diaria durante seis meses o más. Se incluyen las personas que, al momento del Censo, trabajan desde hace menos de seis meses, pero cuyo contrato no tenga fecha de finalización establecida. |
| Trabajo | Actividad ganadera bovina que produce animales para ser utilizados en la realización de labores agrícolas como fuerza de trabajo; por lo general, se trata de bueyes o torunos. |
| Trasplante embrionario | Método de reproducción asistida basado en la producción de múltiples embriones por una hembra donante (madre genética superior) y transferidos antes de la implantación a varias hembras receptoras (madres portadoras gestantes). |
| Trazabilidad | Esquema mediante el cual el animal es identificado en el campo y registrado en una base de datos. Allí se almacena toda información referida a la historia del animal, desde el nacimiento hasta que llega al consumidor. |
| Viveros | Superficies destinadas a la producción de plantas y órganos de reproducción vegetal (estacas forestales, etc.). La producción del vivero puede destinarse tanto a la comercialización (venta) como para su uso en la explotación. |

II. Cuestionario censal

The screenshot shows a mobile application interface titled "USOS DEL TERRENO". On the left, there is a green box labeled "AGROPECUARIO Y FORESTAL". To its right, there is a larger green box labeled "IDENTIFICA PRODUCTOR O INFORMANTE CALIFICADO". Below this box are two green arrow-shaped buttons: "CON REFERENTE" and "SIN INFORMACION". Below these are two more arrow-shaped buttons: a red one labeled "NO AGROPECUARIO" and a yellow one labeled "SIN DETERMINAR". A "CANCELAR" button is located at the bottom right. The interface is displayed on a mobile device, with a status bar at the top showing the time as 12:48 and a navigation bar at the bottom.

El cuestionario censal completo se encuentra disponible en formato digital en:
https://www.indec.gob.ar/ftp/cuadros/economia/cuestionario_cna2018.pdf

Este volumen

Censo Nacional Agropecuario 2018. Resultados definitivos

con una tirada de 400 ejemplares
se terminó de imprimir en el mes de abril de 2021
en la Imprenta del Congreso de la Nación

Av. Rivadavia 1864 PB
C1033AAV Ciudad Autónoma de Buenos Aires
República Argentina