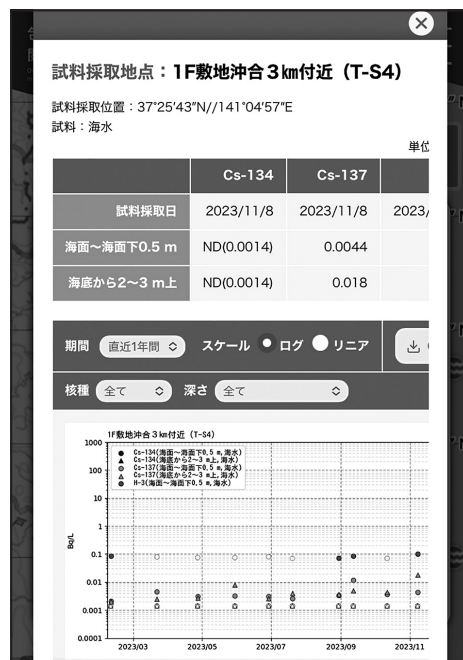
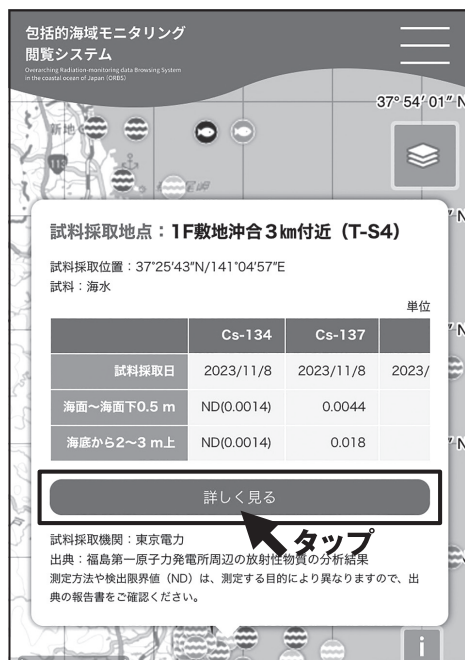
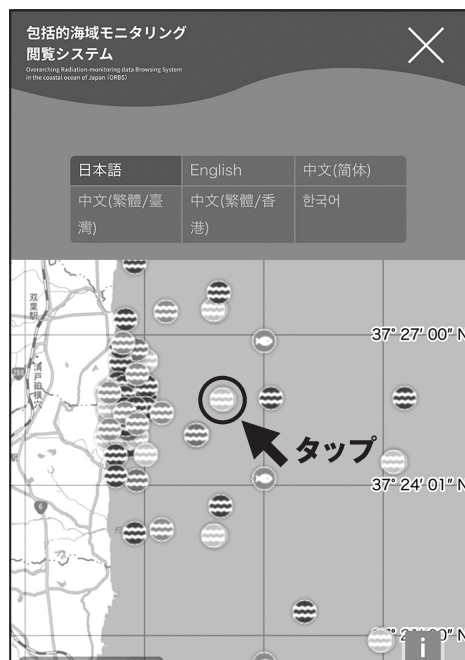


「包括的海域モニタリング閲覧システム (ORBS)」では、当社その他、関係省庁や自治体が公開した海域モニタリングのデータを地図上に集約し、一元的に閲覧いただけます。

〈スマートフォン画面イメージ〉



Q 海域モニタリングのデータは、どうやって確認するの？

⇒ マップ内のポイントをタップすると、海域モニタリングデータ (海水・魚類) がグラフで表示されます

Q どの関係省庁や自治体のデータが閲覧できるの？

⇒ 当社その他、環境省、原子力規制委員会、水産庁、福島県で実施した海域モニタリングのデータが閲覧できます。

Q WEBは日本語のページだけなの？

⇒ 2024年1月から、英語、中国語(簡体字・香港繁体字・台湾繁体字)、韓国語のページを閲覧でき、国内外に発信しています。

※「包括的海域モニタリング閲覧システム (ORBS)」は、東京電力が運用しています。また、本サイトは、PC (<https://www.monitororbs.jp/ja/index.html>)、Android・iOS端末 (下記QRコード参照) でご覧いただけます。



ALPS処理水に関する情報はこちらをご覧ください
▶[処理水ポータルサイト]
<https://www.tepco.co.jp/decommission/progress/watertreatment/>



各機関が公開した海域モニタリングのデータはこちらをご覧ください
▶[包括的海域モニタリング閲覧システム (ORBS)]
<https://www.monitororbs.jp/ja/index.html>



福島第一原子力発電所の廃炉・汚染水・処理水対策
▶[皆さまのご意見をお聞かせください]
<https://www.tepco.co.jp/decommission/voice.html>



東京電力ホールディングス株式会社
福島第一廃炉推進カンパニー
〒979-1301 福島県双葉郡大熊町大字夫沢字北原22